



КОМИТЕТ ГРАДОСТРОИТЕЛЬНОЙ ПОЛИТИКИ
ЛЕНИНГРАДСКОЙ ОБЛАСТИ

ПРИКАЗ

от 30 декабря 2020 года № 81

**Об утверждении правил землепользования и застройки
муниципального образования «Муринское городское поселение»
Всеволожского муниципального района
Ленинградской области**

В соответствии со статьями 32 и 33 Градостроительного кодекса Российской Федерации, пунктом 1 части 2 статьи 1 областного закона от 7 июля 2014 года № 45-оз «О перераспределении полномочий в области градостроительной деятельности между органами государственной власти Ленинградской области и органами местного самоуправления Ленинградской области», пунктом 2.13 Положения о Комитете градостроительной политики Ленинградской области, утвержденного постановлением Правительства Ленинградской области от 9 сентября 2019 года № 421, приказываю:

1. Утвердить правила землепользования и застройки муниципального образования «Муринское городское поселение» Всеволожского муниципального района Ленинградской области согласно приложению к настоящему приказу.

2. Признать утратившими силу:

решение совета депутатов муниципального образования «Муринское сельское поселение» Всеволожского муниципального района Ленинградской области от 28 апреля 2014 года № 19 «Об утверждении правил землепользования и застройки территории муниципального образования «Муринское сельское поселение» Всеволожского муниципального района Ленинградской области;

решение совета депутатов муниципального образования «Муринское сельское поселение» Всеволожского муниципального района Ленинградской области от 18 декабря 2014 года № 27 «О внесении изменений в Правила землепользования и застройки на территории муниципального образования «Муринское сельское поселение» Всеволожского муниципального района Ленинградской области;

приказ комитета по архитектуре и градостроительству Ленинградской области от 03 сентября 2015 года № 26 «О внесении изменений в Правила землепользования и застройки на территории муниципального образования «Муринское сельское поселение» Всеволожского муниципального района Ленинградской области»;

приказ комитета по архитектуре и градостроительству Ленинградской области от 02 ноября 2018 года № 63 «О внесении изменений в Правила

землепользования и застройки муниципального образования «Муринское сельское поселение» Всеволожского муниципального района Ленинградской области»;

приказ Комитета градостроительной политики Ленинградской области от 15 апреля 2020 года № 16 «О внесении изменений в правила землепользования и застройки муниципального образования «Муринское сельское поселение» Всеволожского муниципального района Ленинградской области».

Председатель комитета

A handwritten signature in blue ink, consisting of stylized cursive letters, followed by a horizontal line.

И.Я.Кулаков

Приложение к приказу
Комитета градостроительной политики
Ленинградской области
от 30 декабря 2020 года № 81

**ПРАВИЛА
ЗЕМЛЕПОЛЬЗОВАНИЯ И ЗАСТРОЙКИ
МУНИЦИПАЛЬНОГО ОБРАЗОВАНИЯ
«МУРИНСКОЕ ГОРОДСКОЕ ПОСЕЛЕНИЕ»
ВСЕВОЛОЖСКОГО МУНИЦИПАЛЬНОГО РАЙОНА
ЛЕНИНГРАДСКОЙ ОБЛАСТИ**

ОГЛАВЛЕНИЕ

ЧАСТЬ I. ПОРЯДОК ПРИМЕНЕНИЯ ПРАВИЛ ЗЕМЛЕПОЛЬЗОВАНИЯ И ЗАСТРОЙКИ И ВНЕСЕНИЯ ИЗМЕНЕНИЙ В УКАЗАННЫЕ ПРАВИЛА....4

<i>Глава 1. Общие положения.....</i>	<i>4</i>
Статья 1. Общие положения.....	4
Статья 2. Общие положения, относящиеся к ранее возникшим правам. Использование и изменение объектов недвижимости, не соответствующих Правилам.....	5

<i>Глава 2. Положение о регулировании землепользования и застройки органами местного самоуправления.....</i>	<i>6</i>
--	----------

Статья 3. Полномочия органов местного самоуправления и органов государственной власти Ленинградской области в сфере землепользования и застройки территории муниципального образования.....	6
Статья 4. Комиссия по подготовке проектов правил землепользования и застройки.....	6

<i>Глава 3. Положение об изменении видов разрешенного использования земельных участков и объектов капитального строительства физическими и юридическими лицами.....</i>	<i>8</i>
---	----------

Статья 5. Изменение одного вида на другой вид использования земельных участков и объектов капитального строительства.....	8
Статья 6. Порядок предоставления разрешения на условно разрешённый вид использования земельного участка или объекта капитального строительства. 9	9
Статья 7. Порядок предоставления разрешения на отклонение от предельных параметров разрешённого строительства, реконструкции объектов капитального строительства.....	11

<i>Глава 4. Положение о подготовке документации по планировке территории органами местного самоуправления.....</i>	<i>13</i>
--	-----------

Статья 8. Общие положения о подготовке документации по планировке территории.....	13
---	----

<i>Глава 5. Положение о проведении общественных обсуждений или публичных слушаний по вопросам землепользования и застройки.....</i>	<i>16</i>
---	-----------

Статья 9. Проведение общественных обсуждений или публичных слушаний по вопросам землепользования и застройки.....	16
---	----

<i>Глава 6. Положение о внесении изменений в правила землепользования и застройки.....</i>	<i>18</i>
--	-----------

Статья 10. Порядок внесения изменений в Правила землепользования и застройки.....	18
---	----

<i>Глава 7. Положение о регулировании иных вопросов землепользования и застройки.....</i>	<i>19</i>
---	-----------

Статья 11. Муниципальный земельный контроль в сфере землепользования. 19	19
--	----

ЧАСТЬ II. ГРАДОСТРОИТЕЛЬНЫЕ РЕГЛАМЕНТЫ.....20

<i>Глава 8. Общие положения и требования</i>	20
Статья 12. Общие положения по градостроительным регламентам.....	20
Статья 13. Перечень территориальных зон и подзон, для которых устанавливаются градостроительные регламенты, и земель, для которых градостроительные регламенты не устанавливаются.....	21
Статья 14. Общие требования к видам разрешенного использования земельных участков и объектов капитального строительства.....	23
Статья 15. Общие требования к предельным размерам земельных участков и предельным параметрам разрешенного строительства, реконструкции объектов капитального строительства.....	24
<i>Глава 9. Градостроительные регламенты</i>	27
Статья 16. Зона застройки индивидуальными жилыми домами (ТЖ-1).....	27
Статья 17. Зона застройки индивидуальными и блокированными жилыми домами (ТЖ-2-1).....	36
Статья 18. Зона застройки блокированными и многоквартирными малоэтажными жилыми домами (ТЖ-2-2).....	47
Статья 19. Зона застройки многоквартирными среднеэтажными жилыми домами (ТЖ-3).....	57
Статья 20. Зона застройки многоквартирными многоэтажными жилыми домами (ТЖ-4) и подзона (ТЖ-4-1).....	68
Статья 21. Многофункциональная общественно-деловая зона объектов административного, делового и торгового назначения (ТД-1).....	79
Статья 22. Многофункциональная общественно-деловая зона объектов административного, делового, торгового и жилого назначения (ТД-1-1).....	93
Статья 23. Многофункциональная общественно-деловая зона объектов учебно-образовательного, научного, культурно-досугового, спортивного назначения и объектов здравоохранения (ТД-2).....	108
Статья 24. Многофункциональная общественно-деловая зона объектов учебно-образовательного, научного, культурно-досугового, спортивного, жилого назначения и объектов здравоохранения (ТД-2-1).....	116
Статья 25. Зона рекреационного назначения (зоны размещения объектов рекреационного назначения) (ТР-1).....	128
Статья 26. Зона зеленых насаждений общего пользования (ТР-2).....	134
Статья 27. Зона производственных предприятий IV-V классов опасности с включением объектов общественно-деловой застройки (ТП-1).....	138
Статья 28. Зона производственных предприятий III – V классов опасности (ТП-2).....	146
Статья 29. Зона объектов инженерной и транспортной инфраструктуры (ТИ-1).....	154
Статья 30. Зона инженерной, транспортной инфраструктуры и объектов общественно-делового назначения транспортно-пересадочного узла (ТИ-1-1).....	162
Статья 31. Зона инженерной, транспортной инфраструктуры и объектов общественно-делового назначения транспортно-пересадочного узла и городского благоустройства (ТИ-1-2).....	172

Статья 32. Зона улично-дорожной сети (ТТ-1).....	180
Статья 33. Зона внешних магистральных автомобильных дорог (ТТ-2).....	184
Статья 34. Зона объектов железнодорожного транспорта и метрополитена (ТТ-3).....	190
Статья 35. Зона ритуального назначения (ТК).....	196
Статья 36. Зона зелёных насаждений, выполняющих специальные функции (ТЗН).....	200
Статья 37. Зона объектов специального назначения (ТСН).....	205
Статья 38. Зона многофункционального сельскохозяйственного использования (ТС-1).....	208
Статья 39. Зона ведения садоводства и огородничества (ТС-2).....	211

Глава 10. Ограничения использования земельных участков и объектов капитального строительства.....

Статья 40. Общие положения.....	218
Статья 41. Ограничения использования земельных участков и объектов капитального строительства в санитарно-защитных зонах предприятий, сооружений и иных объектов.....	220
Статья 42. Ограничения использования земельных участков и объектов капитального строительства в охранных зонах объектов электроэнергетики, охранных зонах трубопроводов, охранных и санитарных зонах объектов транспортной инфраструктуры, придорожных полосах автомобильных дорог.....	220
Статья 43. Ограничения использования земельных участков и объектов капитального строительства в зонах санитарной охраны источников питьевого и хозяйственно-бытового водоснабжения.....	226
Статья 44. Ограничения использования земельных участков и объектов капитального строительства на территории и в защитных зонах объектов культурного наследия.....	229
Статья 45. Ограничения использования земельных участков и объектов капитального строительства на территории водоохраных зон и прибрежных защитных полос.....	233

ЧАСТЬ III. ГРАДОСТРОИТЕЛЬНОЕ ЗОНИРОВАНИЕ ТЕРРИТОРИИ МУНИЦИПАЛЬНОГО ОБРАЗОВАНИЯ «МУРИНСКОЕ ГОРОДСКОЕ ПОСЕЛЕНИЕ» ВСЕВОЛОЖСКОГО МУНИЦИПАЛЬНОГО РАЙОНА ЛЕНИНГРАДСКОЙ ОБЛАСТИ.....

<i>Глава 11. Карта градостроительного зонирования.....</i>	236
Статья 46. Общие положения.....	236
Статья 47. Карта градостроительного зонирования территории муниципального образования «Муринское городское поселение» Всеволожского муниципального района Ленинградской области.....	236

ЧАСТЬ I. ПОРЯДОК ПРИМЕНЕНИЯ ПРАВИЛ ЗЕМЛЕПОЛЬЗОВАНИЯ И ЗАСТРОЙКИ И ВНЕСЕНИЯ ИЗМЕНЕНИЙ В УКАЗАННЫЕ ПРАВИЛА

Глава 1. Общие положения

Статья 1. Общие положения

1. Правила землепользования и застройки муниципального образования «Муринское городское поселение» Всеволожского муниципального района Ленинградской области (далее – Правила) являются документом градостроительного зонирования, принятым в соответствии с Градостроительным кодексом Российской Федерации, Земельным кодексом Российской Федерации, Федеральным законом «Об общих принципах организации местного самоуправления в Российской Федерации», иными законами и иными нормативными правовыми актами Российской Федерации, законами и иными нормативными правовыми актами Ленинградской области и Всеволожского муниципального района Ленинградской области, Уставом муниципального образования «Муринское городское поселение» Всеволожского муниципального района Ленинградской области, а также с учетом положений иных актов и документов, определяющих основные направления социально-экономического и градостроительного развития муниципального образования, охраны его культурного наследия, окружающей среды и рационального использования природных ресурсов.

2. Настоящие Правила в соответствии с Градостроительным кодексом Российской Федерации, Земельным кодексом Российской Федерации вводят в муниципальном образовании «Муринское городское поселение» Всеволожского муниципального района Ленинградской области (далее по тексту – Муринское городское поселение) систему регулирования землепользования и застройки, которая основана на градостроительном зонировании - делении всей территории в границах муниципального образования на территориальные зоны с установлением для каждой из них единого градостроительного регламента по видам и предельным параметрам разрешенного использования земельных участков в границах этих территориальных зон, для: защиты прав граждан и обеспечения равенства прав физических и юридических лиц в процессе реализации отношений, возникающих по поводу землепользования и застройки; обеспечения открытости информации о правилах и условиях использования земельных участков, осуществления на них строительства и реконструкции; подготовки документов для передачи прав на земельные участки, находящиеся в государственной и муниципальной собственности, физическим и юридическим лицам для осуществления строительства, реконструкции объектов капитального строительства; контроля соответствия градостроительным регламентам проектной документации заверенных строительством объектов и их последующего использования.

Статья 2. Общие положения, относящиеся к ранее возникшим правам. Использование и изменение объектов недвижимости, не соответствующих Правилам

1. Принятые до введения в действие настоящих Правил нормативные правовые акты Муринского городского поселения по вопросам землепользования и застройки применяются в части, не противоречащей настоящим Правилам.

2. Объекты недвижимости, существовавшие на законных основаниях до вступления в силу настоящих Правил или до вступления в силу изменений в настоящие Правила, являются не соответствующими настоящим Правилам в случаях, когда эти объекты:

1) имеют вид (виды) использования, которые не поименованы как разрешенные для соответствующих территориальных зон;

2) имеют вид (виды) использования, которые поименованы как разрешенные для соответствующих территориальных зон, но расположены в зонах с особыми условиями использования территории, в пределах которых не предусмотрено размещение соответствующих объектов согласно законодательству Российской Федерации и настоящим Правилам.

3. Земельные участки или объекты капитального строительства, виды разрешенного использования, предельные (минимальные и (или) максимальные) размеры и предельные параметры которых не соответствуют градостроительному регламенту, могут использоваться без установления срока приведения их в соответствие с градостроительным регламентом, за исключением случаев, если использование таких земельных участков и объектов капитального строительства опасно для жизни или здоровья человека, для окружающей среды, объектов культурного наследия.

4. Реконструкция указанных объектов капитального строительства может осуществляться только путем приведения таких объектов в соответствие с градостроительным регламентом или путем уменьшения их несоответствия предельным параметрам разрешенного строительства, реконструкции. Изменение видов разрешенного использования указанных земельных участков и объектов капитального строительства может осуществляться путем приведения их в соответствие с видами разрешенного использования земельных участков и объектов капитального строительства, установленными градостроительным регламентом.

5. В отношении самовольно занятых земельных участков, самовольного строительства и самовольных построек применяются нормы гражданского и земельного законодательства.

Глава 2. Положение о регулировании землепользования и застройки органами местного самоуправления

Статья 3. Полномочия органов местного самоуправления и органов государственной власти Ленинградской области в сфере землепользования и застройки территории муниципального образования

1. Полномочия в сфере землепользования и застройки территории Муринского городского поселения осуществляются органами местного самоуправления Ленинградской области в соответствии с действующим законодательством.

2. В случаях, предусмотренных областным законом от 7 июля 2014 года № 45-оз «О перераспределении полномочий в области градостроительной деятельности между органами государственной власти Ленинградской области и органами местного самоуправления Ленинградской области», полномочия органов местного самоуправления в области градостроительной деятельности осуществляются органами исполнительной власти Ленинградской области, уполномоченными Правительством Ленинградской области на осуществление полномочий органов местного самоуправления Ленинградской области в области градостроительной деятельности.

Статья 4. Комиссия по подготовке проектов правил землепользования и застройки

1. Комиссия по подготовке проекта правил землепользования и застройки муниципального образования «Муринское городское поселение» Всеволожского муниципального района Ленинградской области (далее – Комиссия) формируется в целях обеспечения реализации настоящих Правил и является постоянно действующим коллегиальным органом администрации Муринского городского поселения. Комиссия формируется на основании постановления главы администрации Муринского городского поселения и осуществляет свою деятельность в соответствии с настоящими Правилами, Положением о Комиссии, иными муниципальными правовыми актами, регламентирующими ее деятельность, и областным законом от 10 апреля 2017 № 25-оз «О требованиях к составу и порядку деятельности комиссии по подготовке проекта правил землепользования и застройки на территории Ленинградской области».

2. Комиссия:

- организует прием предложений о внесении изменений в Правила, осуществляет подготовку заключения, в котором содержатся рекомендации о внесении в соответствии с поступившими предложениями изменений в правила землепользования и застройки или об отклонении такого предложения с указанием причин отклонения;

- рассматривает заявления о предоставлении разрешения на условно разрешенный вид использования земельного участка или объекта капитального строительства в порядке, установленном статьей 6 настоящих Правил;

- рассматривает заявления о предоставлении разрешения на отклонение от предельных параметров разрешенного строительства, реконструкции объектов капитального строительства в порядке, установленном статьей 7 настоящих Правил;

- участвует в организации и проведении общественных обсуждений или публичных слушаний по проектам о внесении изменений в Правила, проектам решений о предоставлении разрешения на условно разрешённый вид использования земельного участка или объекта капитального строительства, о предоставлении разрешения на отклонение от предельных параметров разрешенного строительства, реконструкции объектов капитального строительства, в порядке, определяемом главой 5 настоящих Правил;

- подготавливает рекомендации главе администрации Муринского городского поселения по результатам публичных слушаний, в том числе рекомендации о предоставлении разрешения на условно разрешенный вид использования, на отклонение от предельных параметров разрешенного строительства, реконструкции, рекомендации по досудебному урегулированию споров в связи с обращениями физических и юридических лиц по поводу решений уполномоченного органа местного самоуправления, касающихся вопросов землепользования и застройки;

- организует подготовку проектов правовых актов, иных документов, связанных с реализацией и применением настоящих Правил;

- осуществляет иные полномочия в соответствии с Положением о Комиссии и иными муниципальными правовыми актами, регламентирующими её деятельность.

3. Персональный состав Комиссии и его изменение утверждается постановлением администрации Муринского городского поселения.

4. Комиссия образуется из представителей уполномоченных органов в сфере архитектуры и градостроительной деятельности, земельных и имущественных отношений, охраны окружающей среды, сохранения, использования, популяризации и государственной охраны объектов культурного наследия администрации Муринского городского поселения, муниципальных учреждений Муринского городского поселения, представителей Совета депутатов Муринского городского поселения, и иных органов и организаций Муринского городского поселения.

5. В состав Комиссии по согласованию могут включаться представители полномочных органов Всеволожского муниципального района Ленинградской области, Законодательного собрания Ленинградской области, комитета по архитектуре и градостроительству Ленинградской области, общественных объединений и органов территориального общественного самоуправления.

6. На заседания Комиссии могут быть приглашены для дачи заключений и пояснений иные физические и юридические лица, в том числе специалисты в области планировки и застройки территорий, эксперты по транспортным, инженерным, социально-экономическим вопросам, представители общественных организаций и творческих союзов, присутствие которых необходимо или может способствовать решению рассматриваемых вопросов. Указанные лица не являются членами Комиссии и не обладают правом голоса.

7. Комиссия принимает решения простым большинством голосов присутствующих и подавших письменные мнения членов Комиссии, при наличии

кворума не менее двух третей от общего числа членов Комиссии. При равенстве голосов голос председателя Комиссии является решающим.

8. Любой член Комиссии ее решением освобождается от участия в голосовании по конкретному вопросу в случае, если он или его родственники имеют заинтересованность в решении рассматриваемого вопроса.

9. Итоги заседания Комиссии оформляются протоколом, который подписывает председатель и секретарь Комиссии.

Глава 3. Положение об изменении видов разрешенного использования земельных участков и объектов капитального строительства физическими и юридическими лицами

Статья 5. Изменение одного вида на другой вид использования земельных участков и объектов капитального строительства

1. Изменение одного вида разрешенного использования земельных участков и объектов капитального строительства на другой вид такого использования осуществляется в соответствии с видами разрешенного использования, установленными градостроительным регламентом при условии соблюдения требований технических регламентов.

2. Перечень видов разрешенного использования земельных участков и объектов капитального строительства принят в соответствии с приказом Министерства экономического развития Российской Федерации от 1 сентября 2014 года № 540 «Об утверждении классификатора видов разрешенного использования земельных участков».

3. Основные и вспомогательные виды разрешенного использования земельных участков и объектов капитального строительства правообладателями земельных участков и объектов капитального строительства, за исключением органов государственной власти, органов местного самоуправления, государственных и муниципальных учреждений, государственных и муниципальных унитарных предприятий, выбираются самостоятельно без дополнительных разрешений и согласования.

Решения об изменении одного вида разрешенного использования земельных участков и объектов капитального строительства, расположенных на землях, на которые действие градостроительных регламентов не распространяется или для которых градостроительные регламенты не устанавливаются, на другой вид такого использования принимаются в соответствии с федеральными законами.

4. В случае, если правообладатель земельного участка и (или) объекта капитального строительства запрашивает изменение вида разрешенного использования разрешение на условно разрешенный вид использования, применяется порядок предоставления разрешения на условно разрешенный вид использования земельного участка или объекта капитального строительства, установленный статьей 39 Градостроительного кодекса Российской Федерации и статьей 6 настоящих Правил.

5. Внесение соответствующих изменений в единый государственный реестр недвижимости (ЕГРН) обеспечивает правообладатель земельного участка или объекта капитального строительства.

Статья 6. Порядок предоставления разрешения на условно разрешённый вид использования земельного участка или объекта капитального строительства

1. Разрешение на условно разрешенный вид использования земельного участка или объекта капитального строительства требуется в случаях, когда правообладатели земельного участка или объекта капитального строительства планируют использовать принадлежащие им земельные участки или объекты капитального строительства в соответствии с видом (видами) использования, которые определены настоящими Правилами как условно разрешенные виды использования земельных участков и объектов капитального строительства применительно к соответствующей территориальной зоне, обозначенной на Карте градостроительного зонирования.

2. Физическое или юридическое лицо, заинтересованное в предоставлении разрешения на условно разрешенный вид использования земельного участка или объекта капитального строительства, направляет заявление о предоставлении разрешения на условно разрешенный вид использования земельного участка или объекта капитального строительства (далее – разрешение на условно разрешенный вид использования) в Комиссию. Заявление на условно разрешенный вид использования земельного участка или объекта капитального строительства может быть направлено в форме электронного документа, подписанного электронной подписью в соответствии с требованиями Федерального закона от 6 апреля 2011 года № 63-ФЗ № «Об электронной подписи».

Заявление заинтересованного лица должно содержать:

- фамилию, имя, отчество заявителя, место проживания заявителя – физического лица, наименование, ИНН, ОГРН, место нахождения заявителя – юридического лица, наименование объекта капитального строительства;
- адрес и кадастровый номер земельного участка или объекта капитального строительства, применительно к которому запрашивается разрешение на условно разрешенный вид использования.

Заявление должно быть подписано заявителем – физическим лицом или руководителем заявителя – юридического лица (лицом, имеющим право в соответствии с учредительными документами юридического лица представлять интересы юридического лица без доверенности) либо представителем заявителя – физического или юридического лица, действующим на основании надлежащим образом оформленной доверенности.

3. К заявлению прилагаются документы и материалы, предусмотренные нормативным правовым актом органа исполнительной власти Ленинградской области, уполномоченного Правительством Ленинградской области на осуществление полномочий органов местного самоуправления Ленинградской области в области градостроительной деятельности.

4. Проект решения о предоставлении разрешения на условно разрешенный вид использования земельного участка или объекта капитального строительства, за

исключением случая, предусмотренного частью 11 статьи 39 Градостроительного кодекса Российской Федерации, подлежит обсуждению на общественных обсуждениях или публичных слушаниях, проводимых в порядке, установленном [статьей 5.1](#) Градостроительного кодекса Российской Федерации.

5. Комиссия направляет сообщения о проведении общественных обсуждений или публичных слушаний по проекту решения о предоставлении разрешения на условно разрешенный вид использования правообладателям земельных участков, имеющих общие границы с земельным участком, применительно к которому запрашивается данное разрешение, правообладателям объектов капитального строительства, расположенных на земельных участках, имеющих общие границы с земельным участком, применительно к которому запрашивается данное разрешение, и правообладателям помещений, являющихся частью объекта капитального строительства, применительно к которому запрашивается данное разрешение.

6. Срок проведения общественных обсуждений или публичных слушаний до дня опубликования заключения о результатах общественных обсуждений или публичных слушаний по проектам решений о предоставлении разрешения на условно разрешенный вид использования земельного участка или объекта капитального строительства не может быть более одного месяца.

7. На основании заключения о результатах общественных обсуждений или публичных слушаний по проекту решения о предоставлении разрешения на условно разрешенный вид использования Комиссия осуществляет подготовку рекомендаций о предоставлении разрешения на условно разрешенный вид использования или об отказе в предоставлении такого разрешения с указанием причин принятого решения, которые направляются установленным порядком в орган исполнительной власти Ленинградской области уполномоченный на принятие решения о предоставлении разрешения на условно разрешенный вид использования земельного участка или объекта капитального строительства или об отказе в предоставлении такого разрешения.

8. Решение о предоставлении разрешения на условно разрешенный вид использования земельного участка или объекта капитального строительства или об отказе в предоставлении такого разрешения осуществляется в порядке, предусмотренном нормативным правовым актом органа исполнительной власти Ленинградской области в соответствии с законом Ленинградской области от 7 июля 2014 года № 45-оз «О перераспределении полномочий в области градостроительной деятельности между органами государственной власти Ленинградской области и органами местного самоуправления Ленинградской области».

9. Физическое или юридическое лицо вправе оспорить в судебном порядке решение о предоставлении разрешения на условно разрешенный вид использования или об отказе в предоставлении такого разрешения.

Статья 7. Порядок предоставления разрешения на отклонение от предельных параметров разрешённого строительства, реконструкции объектов капитального строительства

1. Правообладатели земельных участков, имеющих размеры меньше установленных градостроительным регламентом минимальных размеров земельных участков либо конфигурация, инженерно-геологические или иные характеристики, которых неблагоприятны для застройки, вправе обратиться за разрешениями на отклонение от предельных параметров разрешенного строительства, реконструкции объектов капитального строительства.

2. Отклонение от предельных параметров разрешенного строительства, реконструкции объектов капитального строительства разрешается для отдельного земельного участка при соблюдении требований технических регламентов. Отклонение от предельных параметров разрешенного строительства, реконструкции объектов капитального строительства в части предельного количества этажей, предельной высоты зданий, строений, сооружений и требований к архитектурным решениям объектов капитального строительства в границах территорий исторических поселений федерального или регионального значения не допускается.

3. Заинтересованное в получении разрешения на отклонение от предельных параметров разрешенного строительства, реконструкции объектов капитального строительства лицо направляет заявление о предоставлении разрешения на отклонение от предельных параметров разрешенного строительства, реконструкции объектов капитального строительства (далее - разрешение на отклонение) в Комиссию. Заявление о предоставлении разрешения на отклонение от предельных параметров разрешенного строительства, реконструкции объектов капитального строительства может быть направлено в форме электронного документа, подписанного электронной подписью в соответствии с требованиями Федерального закона от 6 апреля 2011 года № 63-ФЗ № «Об электронной подписи».

Заявление заинтересованного лица должно содержать:

- фамилию, имя, отчество заявителя, место проживания заявителя – физического лица, наименование, ИНН, ОГРН, место нахождения заявителя – юридического лица, наименование объекта капитального строительства;

- адрес и кадастровый номер земельного участка, применительно к которому запрашивается разрешение на отклонение;

- описание неблагоприятных для застройки параметров, конфигурации, инженерно-геологических или иных характеристик земельного участка, для которого запрашивается отклонение от предельных параметров разрешенного строительства, реконструкции объектов капитального строительства, с обоснованием необходимости данного отклонения, вида, назначения, параметров объекта (объектов) капитального строительства, строительство или реконструкция которого (которых) планируется на данном земельном участке.

Заявление должно быть подписано заявителем – физическим лицом или руководителем заявителя – юридического лица (лицом, имеющим право в соответствии с учредительными документами юридического лица представлять интересы юридического лица без доверенности) либо представителем заявителя –

физического или юридического лица, действующим на основании надлежащим образом оформленной доверенности.

4. К заявлению прилагаются документы и материалы, предусмотренные нормативным правовым актом органа исполнительной власти Ленинградской области, уполномоченного Правительством Ленинградской области на осуществление полномочий органов местного самоуправления Ленинградской области в области градостроительной деятельности, устанавливающим порядок принятия решений о предоставлении разрешения на отклонение от предельных параметров разрешенного строительства, реконструкции объектов капитального строительства.

5. Проект решения о предоставлении разрешения на отклонение от предельных параметров разрешенного строительства, реконструкции объектов капитального строительства подлежит обсуждению на общественных обсуждениях или публичных слушаниях, проводимых в порядке, установленном [статьей 5.1](#) Градостроительного кодекса Российской Федерации. Расходы, связанные с организацией и проведением общественных обсуждений или публичных слушаний по проекту решения о предоставлении разрешения на отклонение от предельных параметров разрешенного строительства, реконструкции объектов капитального строительства, может нести физическое или юридическое лицо, заинтересованное в предоставлении такого разрешения.

6. Комиссия направляет сообщения о проведении общественных обсуждений или публичных слушаний по проекту решения о предоставлении разрешения на отклонение от предельных параметров разрешенного строительства, реконструкции объектов капитального строительства правообладателям земельных участков, размер которых меньше установленных градостроительным регламентом минимальных размеров земельных участков либо конфигурация, инженерно-геологические или иные характеристики которых неблагоприятны для застройки, применительно к которым запрашивается данное разрешение, правообладателям земельных участков, имеющих общие границы с земельным участком, применительно к которому запрашивается данное разрешение, правообладателям объектов капитального строительства, расположенных на земельных участках, имеющих общие границы с земельным участком, применительно к которому запрашивается данное разрешение, и правообладателям помещений, являющихся частью объекта капитального строительства, применительно к которому запрашивается данное разрешение.

7. Срок проведения общественных обсуждений или публичных слушаний до дня опубликования заключения о результатах общественных обсуждений или публичных слушаний по проектам решений о предоставлении разрешения на отклонение от предельных параметров разрешенного строительства, реконструкции объектов капитального строительства не может быть более одного месяца.

8. На основании заключения о результатах общественных обсуждений или публичных слушаний по проекту решения о предоставлении разрешения на отклонение от предельных параметров разрешенного строительства, реконструкции объектов капитального строительства Комиссия осуществляет подготовку рекомендаций о предоставлении такого разрешения или об отказе в предоставлении такого разрешения с указанием причин принятого решения и направляет указанные

рекомендации установленным порядком в орган исполнительной власти Ленинградской области, уполномоченный на принятие решения о предоставлении разрешения на отклонение или об отказе в предоставлении такого разрешения.

9. Принятие решения о предоставлении разрешения на отклонение от предельных параметров разрешенного строительства, реконструкции объектов капитального строительства или об отказе в предоставлении такого разрешения осуществляется в порядке, предусмотренном нормативным правовым актом органа исполнительной власти Ленинградской области, в соответствии с законом Ленинградской области от 7 июля 2014 года № 45-оз «О перераспределении полномочий в области градостроительной деятельности между органами государственной власти Ленинградской области и органами местного самоуправления Ленинградской области».

10. Физическое или юридическое лицо вправе оспорить в судебном порядке решение о предоставлении разрешения на отклонение от предельных параметров разрешенного строительства, реконструкции объектов капитального строительства или об отказе в предоставлении такого разрешения.

Глава 4. Положение о подготовке документации по планировке территории органами местного самоуправления

Статья 8. Общие положения о подготовке документации по планировке территории

1. Подготовка документации по планировке территории осуществляется в целях обеспечения устойчивого развития территорий, в том числе выделения элементов планировочной структуры, установления границ земельных участков, установления границ зон планируемого размещения объектов капитального строительства.

2. Подготовка документации по планировке территории в целях размещения объектов капитального строительства применительно к территории, в границах которой не предусматривается осуществление деятельности по комплексному и устойчивому развитию территории, не требуется, за исключением случаев, указанных в [части 3](#) настоящей статьи.

3. Подготовка документации по планировке территории в целях размещения объекта капитального строительства является обязательной в следующих случаях:

1) необходимо изъятие земельных участков для государственных или муниципальных нужд в связи с размещением объекта капитального строительства федерального, регионального или местного значения;

2) необходимо установление, изменение или отмена красных линий;

3) необходимо образование земельных участков в случае, если в соответствии с земельным законодательством образование земельных участков осуществляется только в соответствии с проектом межевания территории;

4) размещение объекта капитального строительства планируется на территориях двух и более муниципальных образований, имеющих общую границу

(за исключением случая, если размещение такого объекта капитального строительства планируется осуществлять на землях или земельных участках, находящихся в государственной или муниципальной собственности, и для размещения такого объекта капитального строительства не требуются предоставление земельных участков, находящихся в государственной или муниципальной собственности, и установление сервитутов);

5) планируются строительство, реконструкция линейного объекта (за исключением случая, если размещение линейного объекта планируется осуществлять на землях или земельных участках, находящихся в государственной или муниципальной собственности, и для размещения такого линейного объекта не требуются предоставление земельных участков, находящихся в государственной или муниципальной собственности, и установление сервитутов). Правительством Российской Федерации могут быть установлены иные [случаи](#), при которых для строительства, реконструкции линейного объекта не требуется подготовка документации по планировке территории;

б) планируется размещение объекта капитального строительства, не являющегося линейным объектом, и необходимых для обеспечения его функционирования объектов капитального строительства в границах особо охраняемой природной территории или в границах земель лесного фонда.

4. Подготовка документации по планировке территории осуществляется на основании документов [территориального планирования](#), правил землепользования и застройки (за исключением подготовки документации по планировке территории, предусматривающей размещение линейных объектов), лесохозяйственного регламента, положения об особо охраняемой природной территории в соответствии с программами комплексного развития систем коммунальной инфраструктуры, программами комплексного развития транспортной инфраструктуры, программами комплексного развития социальной инфраструктуры, нормативами градостроительного проектирования, комплексными схемами организации дорожного движения, требованиями по обеспечению эффективности организации дорожного движения, указанными в [части 1 статьи 11](#) Федерального закона «Об организации дорожного движения в Российской Федерации и о внесении изменений в отдельные законодательные акты Российской Федерации», требованиями технических регламентов, сводов правил с учетом материалов и результатов инженерных изысканий, границ территорий объектов культурного наследия, включенных в единый государственный реестр объектов культурного наследия (памятников истории и культуры) народов Российской Федерации, границ территорий выявленных объектов культурного наследия, границ [зон с особыми условиями использования территорий](#).

5. Не допускается осуществлять подготовку документации по планировке территории, предусматривающей размещение объектов местного значения поселения в областях, указанных в [пункте 1 части 5 статьи 23](#) Градостроительного кодекса Российской Федерации, если размещение таких объектов не предусмотрено генеральным планом Муринского городского поселения, за исключением случаев, предусмотренных Градостроительным кодексом Российской Федерации.

6. Подготовка графической части документации по планировке территории осуществляется:

1) в соответствии с системой координат, используемой для ведения Единого государственного реестра недвижимости;

2) с использованием цифровых топографических карт, цифровых топографических планов, [требования](#) к которым устанавливаются уполномоченным федеральным органом исполнительной власти.

7. Общие требования к документации по планировке территории предусмотрены статьей 41.1 Градостроительного кодекса Российской Федерации.

8. Видами документации по планировке территории являются:

1) проект планировки территории;

2) проект межевания территории.

9. Подготовка проектов планировки территории осуществляется для выделения элементов планировочной структуры, установления границ территорий общего пользования, границ зон планируемого размещения объектов капитального строительства, определения характеристик и очередности планируемого развития территории.

Состав и содержание проекта планировки территории определяются статьей 42 Градостроительного кодекса Российской Федерации.

10. Проект планировки территории является основой для подготовки проекта межевания территории за исключением случаев, предусмотренных частью 11 настоящей статьи. Подготовка проекта межевания территории осуществляется в составе проекта планировки территории или в виде отдельного документа.

11. Применительно к территории, в границах которой не предусматривается осуществление деятельности по комплексному и устойчивому развитию территории, а также не планируется размещение линейных объектов, допускается подготовка проекта межевания территории без подготовки проекта планировки территории в целях, предусмотренных частью 2 статьи 43 Градостроительного кодекса Российской Федерации.

12. Подготовка проекта межевания территории осуществляется для:

1) определения местоположения границ образуемых и изменяемых земельных участков;

2) установления, изменения, отмены красных линий для застроенных территорий, в границах которых не планируется размещение новых объектов капитального строительства, а также для установления, изменения, отмены красных линий в связи с образованием и (или) изменением земельного участка, расположенного в границах территории, применительно к которой не предусматривается осуществление деятельности по комплексному и устойчивому развитию территории, при условии, что такие установление, изменение, отмена влекут за собой исключительно изменение границ территории общего пользования.

13. Подготовка проекта межевания территории осуществляется применительно к территории, расположенной в границах одного или нескольких смежных элементов планировочной структуры, границах, определенной Правилами для территориальной зоны, и (или) границах установленных схемой

территориального планирования Всеволожского муниципального района, генеральным планом Муринского городского поселения для функциональной зоны.

Состав и содержание проекта межевания территории определяются статьей 43 Градостроительного кодекса Российской Федерации.

14. Порядок подготовки и утверждения документации по планировке территории, порядок внесения в нее изменений и её отмены осуществляется в соответствии со статьей 45 Градостроительного кодекса Российской Федерации и областным законом от 7 июля 2014 года № 45-оз «О перераспределении полномочий в области градостроительной деятельности между органами государственной власти Ленинградской области и органами местного самоуправления Ленинградской области».

15. Срок проведения общественных обсуждений или публичных слушаний по документации по планировке территории не может быть менее одного месяца и более трех месяцев.

16. В случае подготовки проекта межевания территории, расположенной в границах элемента или элементов планировочной структуры, утвержденных проектом планировки территории, в виде отдельного документа общественные обсуждения или публичные слушания не проводятся, за исключением случая подготовки проекта межевания территории для установления, изменения, отмены красных линий в связи с образованием и (или) изменением земельного участка, расположенного в границах территории, в отношении которой не предусматривается осуществление деятельности по комплексному и устойчивому развитию территории, при условии, что такие установление, изменение красных линий влекут за собой изменение границ территории общего пользования.

Глава 5. Положение о проведении общественных обсуждений или публичных слушаний по вопросам землепользования и застройки

Статья 9. Проведение общественных обсуждений или публичных слушаний по вопросам землепользования и застройки

1. Осуществление жителями муниципального образования права на участие в общественных обсуждениях или публичных слушаниях по вопросам землепользования и застройки основывается на принципах законности и добровольности такого участия.

2. Общественные обсуждения или публичные слушания проводятся по следующим вопросам землепользования и застройки (за исключением случаев, предусмотренных Градостроительным кодексом Российской Федерации и другими федеральными законами):

- 1) проектам Правил;
- 2) проектам планировки территории;
- 3) проектам межевания территории;
- 4) проектам, предусматривающим внесение изменений в один из указанных в пунктах 1-3 части 2 настоящей статьи утвержденных документов;

5) проектам решений о предоставлении разрешения на условно разрешенный вид использования земельного участка или объекта капитального строительства;

6) проектам решений о предоставлении разрешения на отклонение от предельных параметров разрешенного строительства, реконструкции объектов капитального строительства.

3. Участниками общественных обсуждений или публичных слушаний по проектам Правил, проектам планировки территории, проектам межевания территории, проектам, предусматривающим внесение изменений в один из указанных утвержденных документов, являются граждане, постоянно проживающие на территории, в отношении которой подготовлены данные проекты, правообладатели находящихся в границах этой территории земельных участков и (или) расположенных на них объектов капитального строительства, а также правообладатели помещений, являющихся частью указанных объектов капитального строительства.

4. Участниками общественных обсуждений или публичных слушаний по проектам решений о предоставлении разрешения на условно разрешенный вид использования земельного участка или объекта капитального строительства, проектам решений о предоставлении разрешения на отклонение от предельных параметров разрешенного строительства, реконструкции объектов капитального строительства являются граждане, постоянно проживающие в пределах территориальной зоны, в границах которой расположен земельный участок или объект капитального строительства, в отношении которых подготовлены данные проекты, правообладатели находящихся в границах этой территориальной зоны земельных участков и (или) расположенных на них объектов капитального строительства, граждане, постоянно проживающие в границах земельных участков, прилегающих к земельному участку, в отношении которого подготовлены данные проекты, правообладатели таких земельных участков или расположенных на них объектов капитального строительства, правообладатели помещений, являющихся частью объекта капитального строительства, в отношении которого подготовлены данные проекты, а в случае, предусмотренном частью 3 статьи 39 Градостроительного кодекса Российской Федерации, также правообладатели земельных участков и объектов капитального строительства, подверженных риску негативного воздействия на окружающую среду в результате реализации данных проектов.

6. Составы процедур проведения общественных обсуждений и публичных слушаний предусмотрены частями 4 и 5 статьи 5.1 Градостроительного кодекса Российской Федерации, Уставом Муринского городского поселения и (или) нормативным правовым актом представительного органа Муринского городского поселения в части, не противоречащей Градостроительному кодексу Российской Федерации.

7. Обработка персональных данных участников общественных обсуждений или публичных слушаний осуществляется с учетом требований, установленных Федеральным [законом](#) от 27 июля 2006 года № 152-ФЗ «О персональных данных».

Глава 6. Положение о внесении изменений в правила землепользования и застройки

Статья 10. Порядок внесения изменений в Правила землепользования и застройки

1. Внесение изменений в Правила осуществляется в порядке, предусмотренном [статьями 31](#) и [32](#) Градостроительного кодекса Российской Федерации, с учетом особенностей, установленных статьей 33 Градостроительного кодекса Российской Федерации и областным законом от 7 июля 2014 года № 45-оз «О перераспределении полномочий в области градостроительной деятельности между органами государственной власти Ленинградской области и органами местного самоуправления Ленинградской области».

2. Основаниями для внесения изменений в Правила являются:

1) несоответствие Правил генеральному плану Муринского городского поселения, схеме территориального планирования муниципального образования Всеволожский муниципальный район Ленинградской области, возникшее в результате внесения изменений в генеральный план Муринского городского поселения или схему территориального планирования муниципального образования Всеволожский муниципальный район Ленинградской области;

3) поступление предложений об изменении границ территориальных зон, изменении градостроительных регламентов;

4) несоответствие сведений о местоположении границ зон с особыми условиями использования территорий, территорий объектов культурного наследия, отображенных на карте градостроительного зонирования, содержащемуся в Едином государственном реестре недвижимости описанию местоположения границ указанных зон, территорий;

5) несоответствие установленных градостроительным регламентом ограничений использования земельных участков и объектов капитального строительства, расположенных полностью или частично в границах зон с особыми условиями использования территорий, территорий достопримечательных мест федерального, регионального и местного значения, содержащимся в Едином государственном реестре недвижимости ограничениям использования объектов недвижимости в пределах таких зон, территорий;

6) установление, изменение, прекращение существования зоны с особыми условиями использования территории, установление, изменение границ территории объекта культурного наследия;

7) поступление от уполномоченного федерального органа исполнительной власти, уполномоченного органа исполнительной власти Ленинградской области и уполномоченного органа местного самоуправления муниципального образования Всеволожский муниципальный район Ленинградской области требований о внесении изменений в Правила с целью обеспечения возможности размещения на территории Муринского городского поселения предусмотренных документами территориального планирования объектов федерального значения, объектов

регионального значения и объектов местного значения муниципального района (за исключением линейных объектов);

3. Комиссия в течение тридцати дней со дня поступления предложения о внесении изменений в Правила проверяет их соответствие законодательству Российской Федерации и осуществляет подготовку рекомендаций, которые направляются установленным порядком в орган исполнительной власти Ленинградской области, уполномоченный на принятие решения о подготовке внесения изменений в Правила

4. В целях внесения изменений в Правила в случаях, предусмотренных пунктами 4-7 части 2 настоящей статьи, а также в случае однократного изменения видов разрешенного использования, установленных градостроительным регламентом для конкретной территориальной зоны, без изменения ранее установленных предельных параметров разрешенного строительства, реконструкции объектов капитального строительства и (или) в случае однократного изменения одного или нескольких предельных параметров разрешенного строительства, реконструкции объектов капитального строительства, установленных градостроительным регламентом для конкретной территориальной зоны, не более чем на десять процентов проведение общественных обсуждений или публичных слушаний, опубликование сообщения о принятии решения о подготовке проекта о внесении изменений в Правила и подготовка предусмотренных частью 3 настоящей статьи рекомендаций Комиссии не требуются.

5. Подготовка проекта о внесении изменений в Правила осуществляется в соответствии с порядком предусмотренным Градостроительным кодексом Российской Федерации и областным законом Ленинградской области от 7 июля 2014 года № 45-оз «О перераспределении полномочий в области градостроительной деятельности между органами государственной власти Ленинградской области и органами местного самоуправления Ленинградской области».

Глава 7. Положение о регулировании иных вопросов землепользования и застройки

Статья 11. Муниципальный земельный контроль в сфере землепользования

1. Муниципальный земельный контроль на территории Муринского городского поселения осуществляется в соответствии с областным законом от 1 августа 2017 года № 60-оз «О порядке осуществления муниципального земельного контроля на территории Ленинградской области», а также принятыми в соответствии с ним нормативными правовыми актами органов местного самоуправления с учетом положений, предусмотренных статьей 72 Земельного кодекса Российской Федерации.

ЧАСТЬ II. ГРАДОСТРОИТЕЛЬНЫЕ РЕГЛАМЕНТЫ

Глава 8. Общие положения и требования

Статья 12. Общие положения по градостроительным регламентам

1. Градостроительным регламентом определяется правовой режим земельных участков, равно как всего, что находится над и под поверхностью земельных участков и используется в процессе их застройки и последующей эксплуатации объектов капитального строительства. Градостроительные регламенты не устанавливаются для земель лесного фонда, земель, покрытых поверхностными водами, земель запаса, земель особо охраняемых природных территорий (за исключением земель лечебно-оздоровительных местностей и курортов), сельскохозяйственных угодий в составе земель сельскохозяйственного назначения.

2. Действие градостроительного регламента распространяется в равной мере на все земельные участки и объекты капитального строительства, расположенные в пределах границ территориальной зоны, обозначенной на карте градостроительного зонирования, за исключением земельных участков и объектов капитального строительства:

1) расположенных в границах территорий памятников и ансамблей, включенных в единый государственный реестр объектов культурного наследия (памятников истории и культуры) народов Российской Федерации, а также в границах территорий памятников или ансамблей, которые являются выявленными объектами культурного наследия и решения о режиме содержания, параметрах реставрации, консервации, воссоздания, ремонта и приспособлении которых принимаются в порядке, установленном законодательством Российской Федерации об охране объектов культурного наследия;

2) в границах территорий общего пользования;

3) предназначенных для размещения линейных объектов и (или) занятых линейными объектами;

4) предоставленных для добычи полезных ископаемых.

3. Использование земельных участков, на которые действие градостроительных регламентов не распространяется или для которых градостроительные регламенты не устанавливаются, определяется уполномоченными федеральными органами исполнительной власти, уполномоченными органами исполнительной власти субъектов Российской Федерации или уполномоченными органами местного самоуправления в соответствии с федеральными законами.

4. В градостроительном регламенте указываются предельные (минимальные и (или) максимальные) размеры земельных участков и предельные

параметры разрешенного строительства, реконструкции объектов капитального строительства, в том числе:

1) предельные (минимальные и (или) максимальные) размеры земельных участков, в том числе их площадь;

2) минимальные отступы от границ земельных участков в целях определения мест допустимого размещения зданий, строений, сооружений, за пределами которых запрещено строительство зданий, строений, сооружений;

3) предельное количество этажей или предельную высоту зданий, строений, сооружений;

4) максимальный процент застройки в границах земельного участка, определяемый как отношение суммарной площади земельного участка, которая может быть застроена, ко всей площади земельного участка.

Наряду с указанными предельными параметрами разрешенного строительства, реконструкции объектов капитального строительства в градостроительном регламенте могут быть установлены иные предельные параметры разрешенного строительства, реконструкции объектов капитального строительства.

5. До установления градостроительных регламентов в отношении земельных участков, включенных в границы населенных пунктов из земель лесного фонда (за исключением лесных участков, которые до 1 января 2016 года предоставлены гражданам или юридическим лицам либо на которых расположены объекты недвижимого имущества, права на которые возникли до 1 января 2016 года, и разрешенное использование либо назначение которых до их включения в границы населенного пункта не было связано с использованием лесов), такие земельные участки используются с учетом ограничений, установленных при использовании городских лесов в соответствии с лесным законодательством.

Статья 13. Перечень территориальных зон и подзон, для которых устанавливаются градостроительные регламенты, и земель, для которых градостроительные регламенты не устанавливаются

1. Настоящими Правилами на территории Муринского городского поселения установлены следующие территориальные зоны и подзоны, для которых устанавливаются градостроительные регламенты, и земли, для которых градостроительные регламенты не устанавливаются

Кодовые обозначения зон	Наименование территориальных зон и подзон, для которых устанавливаются градостроительные регламенты, земель, для которых градостроительные регламенты не устанавливаются
-------------------------	--

1	2
Территориальные зоны и подзоны, для которых устанавливаются градостроительные регламенты	
Жилые зоны	
ТЖ-1	зона застройки индивидуальными жилыми домами
ТЖ-2-1	зона застройки индивидуальными и блокированными жилыми домами
ТЖ-2-2	зона застройки блокированными и многоквартирными малоэтажными жилыми домами
ТЖ-3	зона застройки многоквартирными среднеэтажными жилыми домами
ТЖ-4	зона застройки многоквартирными многоэтажными жилыми домами
ТЖ-4-1	подзона застройки многоквартирными многоэтажными жилыми домами
Общественно-деловые зоны	
ТД-1	многофункциональная общественно-деловая зона объектов административного, делового и торгового назначения
ТД-1-1	многофункциональная общественно-деловая зона объектов административного, делового, торгового и жилого назначения
ТД-2	многофункциональная общественно-деловая зона объектов учебно-образовательного, научного, культурно-досугового, спортивного назначения и объектов здравоохранения
ТД-2-1	многофункциональная общественно-деловая зона объектов учебно-образовательного, научного, культурно-досугового, спортивного, жилого назначения и объектов здравоохранения
Зоны рекреационного назначения	
ТР-1	зона рекреационного назначения (зона размещения объектов рекреационного назначения)
ТР-2	зона зеленых насаждений общего пользования
Производственные зоны	
ТП-1	зона производственных предприятий IV-V классов опасности с включением объектов общественно-деловой застройки
ТП-2	зона производственных предприятий III – V классов опасности
Зоны инженерной и транспортной инфраструктур	
ТИ-1	зона объектов инженерной и транспортной инфраструктуры

1	2
ТИ-1-1	зона инженерной, транспортной инфраструктуры и объектов общественно-делового назначения транспортно-пересадочного узла
ТТ-1	зона улично-дорожной сети
ТТ-2	зона внешних магистральных автомобильных дорог
ТТ-3	зона объектов железнодорожного транспорта и метрополитена
	Зоны специального назначения
ТК	зона ритуального назначения
ТЗН	зона зелёных насаждений, выполняющих специальные функции
ТСН	зона объектов специального назначения
	Зоны сельскохозяйственного использования
ТС-1	зона многофункционального сельскохозяйственного использования
ТС-2	зона ведения садоводства и огородничества
Земли, для которых градостроительные регламенты не устанавливаются	
	акватории (земли, покрытые поверхностными водами)

Статья 14. Общие требования к видам разрешенного использования земельных участков и объектов капитального строительства

1. Суммарная площадь земельных участков, для которых предоставляется разрешение на условно-разрешенный вид использования, не должна превышать 40 % от площади части территориальной зоны, расположенной в границах элемента планировочной структуры (квартала, микрорайона), в которой размещаются эти земельные участки.

2. Вспомогательные виды разрешенного использования земельных участков допускаются только в качестве дополнительных по отношению к основным видам разрешенного использования и условно разрешенным видам использования и осуществляются совместно с ними.

К вспомогательным видам разрешенного использования земельных участков относятся объекты, технологически или функционально связанные с объектами, имеющими основной и условно разрешенный вид использования при условии соблюдения требований технических регламентов, в том числе:

- объекты инженерной инфраструктуры (электро-, тепло-, газо-, водоснабжения, водоотведения, связи), необходимых для инженерного обеспечения объектов основных видов разрешенного использования, условно разрешенных видов использования и иных вспомогательных видов разрешенного использования;

- объекты транспортной инфраструктуры, включая проезды, автостоянки и гаражи для обслуживания жителей и посетителей объектов основных видов разрешенного использования, условно разрешенных видов использования и иных вспомогательных видов разрешенного использования;

- элементы благоустройства территорий объектов основных видов разрешенного использования и условно разрешенных видов использования, включая озеленение, детские площадки, площадки для отдыха, хозяйственные площадки, малые архитектурные формы;

- объекты торговли, общественного питания и бытового обслуживания, необходимых для обслуживания посетителей объектов основных видов разрешенного использования и условно разрешенных видов использования;

- объекты культуры и искусства, связанных с проживанием населения, включая помещения досуга и любительской деятельности, библиотеки, клубы, студии и пр.;

- объекты физической культуры и спорта, связанных с проживанием населения, включая спортивные клубы, спортивные залы, бассейны, площадки для занятия спортом и физкультурой;

- объекты охраны общественного порядка, гражданской обороны и предотвращения чрезвычайных ситуаций на объектах основных видов разрешенного использования, условно разрешенных видов использования и иных вспомогательных видов разрешенного использования.

В настоящих правилах конкретные вспомогательные виды разрешенного использования земельных участков не устанавливаются.

Статья 15. Общие требования к предельным размерам земельных участков и предельным параметрам разрешенного строительства, реконструкции объектов капитального строительства

1. Предельные размеры земельных участков и предельные параметры разрешенного строительства, реконструкции объектов капитального строительства, не установленные настоящими Правилами, определяются в соответствии с федеральным, региональным законодательством, сводами правил, региональными нормативами градостроительного проектирования Ленинградской области (далее по тексту – РНГП) и местными нормативами градостроительного проектирования (далее по тексту - МНГП). При этом минимальная площадь земельного участка допускается не менее суммы площади, занимаемой существующим или размещаемым на его территории объектом капитального строительства, и требуемых в соответствии с настоящими Правилами площади озелененных территорий, площади стоянок автомобилей, проездов и иных, необходимых в соответствии с настоящими Правилами и техническими регламентами вспомогательных объектов, предназначенных для его обслуживания и эксплуатации.

2. Показатели плотности застройки земельных участков в границах территориальных зон принимаются с учетом требований СП 42.13330.2016. «СНиП 2.07.01-89*. Градостроительство. Планировка и застройка городских и сельских поселений».

3. Минимально-допустимый уровень обеспеченности территорией для размещения многоквартирной жилой застройки принимается в соответствии с МНГП и РНГП.

4. Площадь озелененной территории микрорайона (квартала) многоквартирной застройки жилых зон принимается в соответствии с МНГП.

5. Доля озелененной территории участков жилой, общественной и производственной застройки принимается в соответствии с МНГП.

6. Расстояния между зданиями, крайними строениями и группами строений на участках следует принимать на основе расчетов инсоляции и освещенности, с учетом противопожарных и экологических требований.

7. Жилые здания с квартирами в первых этажах следует располагать с отступом от красных линий. По красной линии допускается размещать жилые здания со встроенными в первые этажи или пристроенными помещениями общественного назначения. Жилые здания с квартирами в первых этажах допускается размещать по красной линии на жилых улицах в условиях реконструкции сложившейся застройки. Размещение в нижних этажах жилого дома встроенно-пристроенных нежилых объектов допускается при условии выполнения нормативных требований.

8. Расстояние от края проезжей части или спланированной поверхности, обеспечивающей проезд пожарных автомобилей, до стен зданий высотой не более 12 метров должно быть не более 25 метров, при высоте зданий более 12, но не более 28 метров - не более 8 метров, а при высоте зданий более 28 метров - не более 10 метров.

9. Предельные параметры разрешенного строительства, реконструкции объектов капитального строительства в части максимальной высоты зданий строений, сооружений, установленные настоящими Правилами, не распространяются на антенны, вентиляционные и дымовые трубы, шпили, аттики и балюстрады (ограждения), выходы на кровлю максимальной площадью 12 кв. м. и высотой 2,5 м., машинные помещения лифтов высотой до 5 м., а также остекленные световые фонари, максимальной высотой 2,5 м, суммарная площадь которых не превышает 25% площади кровли.

10. Требуемое расчетное количество машино-мест для постоянного хранения индивидуальных легковых автомобилей принимается в соответствии с РНГП.

11. Требуемое расчетное количество машино-мест для парковки легковых автомобилей на приобъектных стоянках у общественных зданий, учреждений, предприятий, вокзалов, на рекреационных территориях принимается в соответствии с МНГП.

Глава 9. Градостроительные регламенты

Статья 16. Зона застройки индивидуальными жилыми домами (ТЖ-1)

1. Зона предназначена для размещения существующей и планируемой застройки индивидуальными отдельно стоящими жилыми домами с приусадебными участками, в зоне допускается размещение объектов социального и культурно-бытового обслуживания, обеспечивающих потребности жителей указанных территорий, объектов инженерной и транспортной инфраструктуры, связанных с проживанием граждан и не оказывающих негативного воздействия на окружающую (жилую) среду.

2. Основные виды разрешенного использования земельных участков и объектов капитального строительства устанавливаются в соответствии с таблицей 1.

Таблица 1

№ п/п	Наименование вида разрешенного использования земельного участка	Код вида разрешенного использования	Описание вида разрешенного использования земельного участка	Примечания
1	2	3	4	5
1	Для индивидуального жилищного строительства	2.1	Размещение жилого дома (отдельно стоящего здания количеством надземных этажей не более чем три, высотой не более двадцати метров, которое состоит из комнат и помещений вспомогательного использования, предназначенных для удовлетворения гражданами бытовых и иных нужд, связанных с их проживанием в таком здании, не предназначенного для раздела на самостоятельные объекты недвижимости); выращивание сельскохозяйственных культур; размещение индивидуальных гаражей и	

1	2	3	4	5
			хозяйственных построек	
2	Коммунальное обслуживание	3.1	Размещение зданий и сооружений в целях обеспечения физических и юридических лиц коммунальными услугами. Содержание данного вида разрешенного использования включает в себя содержание видов разрешенного использования с <u>кодами 3.1.1-3.1.2</u>	
3	Предоставление коммунальных услуг	3.1.1	Размещение зданий и сооружений, обеспечивающих поставку воды, тепла, электричества, газа, отвод канализационных стоков, очистку и уборку объектов недвижимости (котельных, водозаборов, очистных сооружений, насосных станций, водопроводов, линий электропередач, трансформаторных подстанций, газопроводов, линий связи, телефонных станций, канализаций, стоянок, гаражей и мастерских для обслуживания уборочной и аварийной техники, сооружений, необходимых для сбора и плавки снега)	включая пожарные водоемы и противопожарные емкости
4	Административные здания организаций, обеспечивающих предоставление коммунальных услуг	3.1.2	Размещение зданий, предназначенных для приема физических и юридических лиц в связи с предоставлением им коммунальных услуг	
5	Оказание социальной помощи населению	3.2.2	Размещение зданий, предназначенных для служб психологической и бесплатной юридической помощи, социальных, пенсионных и иных служб (службы занятости	общая площадь объекта до 500 м ² включительно

1	2	3	4	5
			населения, пункты питания малоимущих граждан), в которых осуществляется прием граждан по вопросам оказания социальной помощи и назначения социальных или пенсионных выплат, а также для размещения общественных некоммерческих организаций: некоммерческих фондов, благотворительных организаций, клубов по интересам	
6	Объекты культурно-досуговой деятельности	3.6.1	Размещение зданий, предназначенных для размещения музеев, выставочных залов, художественных галерей, домов культуры, библиотек, кинотеатров и кинозалов, театров, филармоний, концертных залов, планетариев	общая площадь объекта до 500 м ² включительно
7	Оказание услуг связи	3.2.3	Размещение зданий, предназначенных для размещения пунктов оказания услуг почтовой, телеграфной, междугородней и международной телефонной связи	общая площадь объекта до 500 м ² включительно
8	Амбулаторно-поликлиническое обслуживание	3.4.1	Размещение объектов капитального строительства, предназначенных для оказания гражданам амбулаторно-поликлинической медицинской помощи (поликлиники, фельдшерские пункты, пункты здравоохранения, центры матери и ребенка, диагностические центры, молочные кухни, станции донорства крови, клинические лаборатории)	общая площадь объекта до 500 м ² включительно
9	Дошкольное, начальное и среднее общее образование	3.5.1	Размещение объектов капитального строительства, предназначенных для просвещения, дошкольного, начального и среднего общего образования (детские ясли,	

1	2	3	4	5
			детские сады, школы, лицеи, гимназии, художественные, музыкальные школы, образовательные кружки и иные организации, осуществляющие деятельность по воспитанию, образованию и просвещению, в том числе зданий, спортивных сооружений, предназначенных для занятия обучающихся физической культурой и спортом)	
10	Общее пользование водными объектами	11.1	Использование земельных участков, примыкающих к водным объектам способами, необходимыми для осуществления общего водопользования (водопользования, осуществляемого гражданами для личных нужд, а также забор (изъятие) водных ресурсов для целей питьевого и хозяйственно-бытового водоснабжения, купание, использование маломерных судов, водных мотоциклов и других технических средств, предназначенных для отдыха на водных объектах, водопой, если соответствующие запреты не установлены законодательством)	
11	Земельные участки (территории) общего пользования	12.0	Земельные участки общего пользования. содержание данного вида разрешенного использования включает в себя содержание видов разрешенного использования с кодами 12.0.1 - 12.0.2	
12	Улично-дорожная сеть	12.0.1	Размещение объектов улично-дорожной сети: автомобильных дорог, трамвайных путей и пешеходных тротуаров в границах	

1	2	3	4	5
			<p>населенных пунктов, пешеходных переходов, бульваров, площадей, проездов, велодорожек и объектов велотранспортной и инженерной инфраструктуры;</p> <p>размещение придорожных стоянок (парковок) транспортных средств в границах городских улиц и дорог, за исключением предусмотренных видами разрешенного использования с кодами 2.7.1, 4.9, 7.2.3, а также некапитальных сооружений, предназначенных для охраны транспортных средств</p>	
13	Благоустройство территории	12.0.2	<p>Размещение декоративных, технических, планировочных, конструктивных устройств, элементов озеленения, различных видов оборудования и оформления, малых архитектурных форм, некапитальных нестационарных строений и сооружений, информационных щитов и указателей, применяемых как составные части благоустройства территории, общественных туалетов</p>	

3. Условно разрешенные виды использования земельных участков и объектов капитального строительства устанавливаются в соответствии с таблицей 2.

Таблица 2

№ п/п	Наименование вида разрешенного использования земельного участка	Код вида разрешенного использования	Описание вида разрешенного использования земельного участка	Примечания

		ния		
1	2	3	4	5
1	Оказание социальной помощи населению	3.2.2	Размещение зданий, предназначенных для служб психологической и бесплатной юридической помощи, социальных, пенсионных и иных служб (службы занятости населения, пункты питания малоимущих граждан), в которых осуществляется прием граждан по вопросам оказания социальной помощи и назначения социальных или пенсионных выплат, а также для размещения общественных некоммерческих организаций: некоммерческих фондов, благотворительных организаций, клубов по интересам	общая площадь объекта более 500 м ² до 1500 м ² включительно
2	Оказание услуг связи	3.2.3	Размещение зданий, предназначенных для размещения пунктов оказания услуг почтовой, телеграфной, междугородней и международной телефонной связи	общая площадь объекта более 500 м ² до 1500 м ² включительно
3	Бытовое обслуживание	3.3	Размещение объектов капитального строительства, предназначенных для оказания населению или организациям бытовых услуг (мастерские мелкого ремонта, ателье, бани, парикмахерские, прачечные, химчистки, похоронные бюро)	
4	Амбулаторно-поликлиническое обслуживание	3.4.1	Размещение объектов капитального строительства, предназначенных для оказания гражданам амбулаторно-поликлинической медицинской помощи (поликлиники, фельдшерские пункты, пункты здравоохранения, центры матери и ребенка,	

1	2	3	4	5
			диагностические центры, молочные кухни, станции донорства крови, клинические лаборатории)	
5	Стационарное медицинское обслуживание	3.4.2	Размещение объектов капитального строительства, предназначенных для оказания гражданам медицинской помощи в стационарах (больницы, родильные дома, научно-медицинские учреждения и прочие объекты, обеспечивающие оказание услуги по лечению в стационаре); размещение станций скорой помощи	
6	Объекты культурно-досуговой деятельности	3.6.1	Размещение зданий, предназначенных для размещения музеев, выставочных залов, художественных галерей, домов культуры, библиотек, кинотеатров и кинозалов, театров, филармоний, концертных залов, планетариев	
7	Магазины	4.4	Размещение объектов капитального строительства, предназначенных для продажи товаров, торговая площадь которых составляет до 5000 кв. м	торговая площадь объекта более 100 м ² до 1500 м ² включительно
8	Банковская и страховая деятельность	4.5	Размещение объектов капитального строительства, предназначенных для размещения организаций, оказывающих банковские и страховые услуги	
9	Общественное питание	4.6	Размещение объектов капитального строительства в целях устройства мест общественного питания за плату (рестораны, кафе, столовые, закусочные, бары)	
10	Автомобильные мойки	4.9.1.3	Размещение автомобильных моек, а также	

1	2	3	4	5
			размещение магазинов сопутствующей торговли	
11	Ремонт автомобилей	4.9.1.4	Размещение мастерских, предназначенных для ремонта и обслуживания автомобилей, и прочих объектов дорожного сервиса, а также размещение магазинов сопутствующей торговли	

4. Вспомогательные виды разрешенного использования земельных участков и объектов капитального строительства устанавливаются в соответствии с частью 2 статьи 14 Правил.

5. Предельные размеры земельных участков и предельные параметры разрешенного строительства устанавливаются в соответствии с таблицей 3.

Таблица 3

№ п/п	Наименование показателя	Единица измерения	Величина
1	2	3	4
1	Минимальная площадь земельных участков для застройки индивидуальными жилыми домами	м ²	600
2	Минимальная площадь земельных участков для иных видов разрешенного строительства		устанавливается в соответствии с частью 1 статьи 15 Правил
3	Максимальный процент застройки в границах земельного участка для застройки индивидуальными жилыми домами	%	50
4	Максимальный процент застройки в границах земельного участка для иных видов разрешенного строительства		не подлежит установлению
5	Минимальные отступы от границ земельных участков в целях определения мест допустимого размещения зданий, строений,	м	3

1	2	3	4
	сооружений, за пределами которых запрещено строительство зданий, строений, сооружений		
6	Предельное (максимальное) количество надземных этажей (включая мансардный этаж) зданий, строений и сооружений застройки индивидуальными жилыми домами	этаж	3
7	Предельная (максимальная) высота (включая мансардный этаж) зданий, строений и сооружений застройки индивидуальными жилыми домами	м	20
8	Предельная (максимальная) высота зданий, строений и сооружений иных видов разрешенного строительства ⁽¹⁾	м	20
	⁽¹⁾ с учетом положений части 9 статьи 15 Правил		
	Иные предельные параметры:		
9	Минимальное расстояние от края основной проезжей части магистральных дорог до линии жилой застройки	м	50
10	Минимальное расстояние от края основной проезжей части магистральных дорог до линии жилой застройки при условии обеспечения шумозащитных устройств	м	25
11	Максимальное расстояние от края основной проезжей части улиц, местных и боковых проездов до линии застройки	м	25 ⁽²⁾
12	Минимальный отступ зданий, строений, сооружений до красной линии улиц при соблюдении противопожарных и санитарных требований	м	6
13	Минимальный отступ зданий, строений, сооружений до красной линии проездов при соблюдении противопожарных и санитарных требований	м	3
14	Минимальное расстояние от границы земельного участка до индивидуального жилого дома	м	3
15	Расстояние от хозяйственных построек и автостоянок закрытого типа до красных линий улиц и проездов (границы земельного участка)	м	5
16	Минимальное расстояние от постройки для содержания скота и птицы до границы земельного участка	м	4
17	Минимальное расстояние от окон жилых комнат индивидуального жилого	м	6

1	2	3	4
	дома до стен соседнего дома и хозяйственных построек (сарая, автостоянки, бани), расположенных на соседних земельных участках		
18	Минимальное расстояние от одно-, двухквартирных жилых домов и хозяйственных построек (сарая, гаражей, бань) до жилых домов и хозяйственных построек, расположенных на соседних земельных участках, при обеспечении нормативной инсоляции	м	6
19	Минимальное расстояние от септиков до стен соседнего дома при отсутствии централизованной канализации	м	12
20	Минимальное расстояние от септиков до источника водоснабжения (колодца) при отсутствии централизованной канализации	м	25
21	Минимальные расстояния до границы соседнего участка по санитарно-бытовым условиям стволов высокорослых деревьев стволов среднерослых деревьев кустарника	м м м	4 2 1
22	Максимальная высота заборов, ограждений	м	2
	⁽²⁾ в случае превышения указанного расстояния следует предусматривать на расстоянии не ближе 5 м от линии застройки полосу шириной 6 м, пригодную для проезда пожарных машин		

Статья 17. Зона застройки индивидуальными и блокированными жилыми домами (ТЖ-2-1)

1. Зона предназначена для размещения существующей и планируемой застройки индивидуальными отдельностоящими и блокированными жилыми домами с участками, в зоне допускается размещение объектов социального и культурно-бытового обслуживания, обеспечивающих потребности жителей указанных территорий, объектов инженерной и транспортной инфраструктуры, связанных с проживанием граждан и не оказывающих негативного воздействия на окружающую (жилую) среду.

2. Основные виды разрешенного использования земельных участков и объектов капитального строительства устанавливаются в соответствии с таблицей 1.

Таблица 1

№ п/п	Наименование вида разрешенного использования земельного участка	Код вида разрешенн ого использова ния	Описание вида разрешенного использования земельного участка	Примечания
1	2	3	4	5
1	Для индивидуального жилищного строительства	2.1	Размещение жилого дома (отдельно стоящего здания количеством надземных этажей не более чем три, высотой не более двадцати метров, которое состоит из комнат и помещений вспомогательного использования, предназначенных для удовлетворения гражданами бытовых и иных нужд, связанных с их проживанием в таком здании, не предназначенного для раздела на самостоятельные объекты недвижимости); выращивание сельскохозяйственных культур; размещение индивидуальных гаражей и хозяйственных построек	
2	Блокированная жилая застройка	2.3	Размещение жилого дома, имеющего одну или несколько общих стен с соседними жилыми домами (количеством этажей не более чем три, при общем количестве совмещенных домов не более десяти и каждый из которых предназначен для проживания одной семьи, имеет общую стену (общие стены) без проемов с соседним домом или соседними домами, расположен на отдельном земельном участке и имеет выход на территорию общего пользования (жилые	

1	2	3	4	5
			дома блокированной застройки); разведение декоративных и плодовых деревьев, овощных и ягодных культур; размещение индивидуальных гаражей и иных вспомогательных сооружений; обустройство спортивных и детских площадок, площадок для отдыха	
3	Коммунальное обслуживание	3.1	Размещение зданий и сооружений в целях обеспечения физических и юридических лиц коммунальными услугами. Содержание данного вида разрешенного использования включает в себя содержание видов разрешенного использования с <u>кодами 3.1.1-3.1.2</u>	
4	Предоставление коммунальных услуг	3.1.1	Размещение зданий и сооружений, обеспечивающих поставку воды, тепла, электричества, газа, отвод канализационных стоков, очистку и уборку объектов недвижимости (котельных, водозаборов, очистных сооружений, насосных станций, водопроводов, линий электропередач, трансформаторных подстанций, газопроводов, линий связи, телефонных станций, канализаций, стоянок, гаражей и мастерских для обслуживания уборочной и аварийной техники, сооружений, необходимых для сбора и плавки снега)	включая пожарные водоемы и противопожарные емкости
5	Административные здания организаций, обеспечивающих	3.1.2	Размещение зданий, предназначенных для приема физических и юридических лиц в связи с предоставлением им коммунальных	

1	2	3	4	5
	предоставление коммунальных услуг		услуг	
6	Оказание социальной помощи населению	3.2.2	Размещение зданий, предназначенных для служб психологической и бесплатной юридической помощи, социальных, пенсионных и иных служб (службы занятости населения, пункты питания малоимущих граждан), в которых осуществляется прием граждан по вопросам оказания социальной помощи и назначения социальных или пенсионных выплат, а также для размещения общественных некоммерческих организаций: некоммерческих фондов, благотворительных организаций, клубов по интересам	общая площадь объекта до 500 м ² включительно
7	Объекты культурно-досуговой деятельности	3.6.1	Размещение зданий, предназначенных для размещения музеев, выставочных залов, художественных галерей, домов культуры, библиотек, кинотеатров и кинозалов, театров, филармоний, концертных залов, планетариев	
8	Оказание услуг связи	3.2.3	Размещение зданий, предназначенных для размещения пунктов оказания услуг почтовой, телеграфной, междугородней и международной телефонной связи	общая площадь объекта до 500 м ² включительно
9	Амбулаторно-поликлиническое обслуживание	3.4.1	Размещение объектов капитального строительства, предназначенных для оказания гражданам амбулаторно-поликлинической медицинской помощи (поликлиники, фельдшерские пункты, пункты здравоохранения, центры матери и ребенка, диагностические центры, молочные кухни,	

1	2	3	4	5
			станции донорства крови, клинические лаборатории)	
10	Дошкольное, начальное и среднее общее образование	3.5.1	Размещение объектов капитального строительства, предназначенных для просвещения, дошкольного, начального и среднего общего образования (детские ясли, детские сады, школы, лицеи, гимназии, художественные, музыкальные школы, образовательные кружки и иные организации, осуществляющие деятельность по воспитанию, образованию и просвещению, в том числе зданий, спортивных сооружений, предназначенных для занятия обучающихся физической культурой и спортом)	
11	Общее пользование водными объектами	11.1	Использование земельных участков, примыкающих к водным объектам способами, необходимыми для осуществления общего водопользования (водопользования, осуществляемого гражданами для личных нужд, а также забор (изъятие) водных ресурсов для целей питьевого и хозяйственно-бытового водоснабжения, купание, использование маломерных судов, водных мотоциклов и других технических средств, предназначенных для отдыха на водных объектах, водопой, если соответствующие запреты не установлены законодательством)	
12	Земельные участки (территории) общего	12.0	Земельные участки общего пользования. содержание данного вида разрешенного	

1	2	3	4	5
	пользования		использования включает в себя содержание видов разрешенного использования с кодами 12.0.1 - 12.0.2	
13	Улично-дорожная сеть	12.0.1	Размещение объектов улично-дорожной сети: автомобильных дорог, трамвайных путей и пешеходных тротуаров в границах населенных пунктов, пешеходных переходов, бульваров, площадей, проездов, велодорожек и объектов велотранспортной и инженерной инфраструктуры; размещение придорожных стоянок (парковок) транспортных средств в границах городских улиц и дорог, за исключением предусмотренных видами разрешенного использования с кодами 2.7.1, 4.9, 7.2.3, а также некапитальных сооружений, предназначенных для охраны транспортных средств	
14	Благоустройство территории	12.0.2	Размещение декоративных, технических, планировочных, конструктивных устройств, элементов озеленения, различных видов оборудования и оформления, малых архитектурных форм, некапитальных нестационарных строений и сооружений, информационных щитов и указателей, применяемых как составные части благоустройства территории, общественных туалетов	

3. Условно разрешенные виды использования земельных участков и объектов капитального строительства устанавливаются в соответствии с таблицей 2.

Таблица 2

№ п/п	Наименование вида разрешенного использования земельного участка	Код вида разрешенного использования	Описание вида разрешенного использования земельного участка	Примечания
1	2	3	4	5
1	Оказание социальной помощи населению	3.2.2	Размещение зданий, предназначенных для служб психологической и бесплатной юридической помощи, социальных, пенсионных и иных служб (службы занятости населения, пункты питания малоимущих граждан), в которых осуществляется прием граждан по вопросам оказания социальной помощи и назначения социальных или пенсионных выплат, а также для размещения общественных некоммерческих организаций: некоммерческих фондов, благотворительных организаций, клубов по интересам	общая площадь объекта более 500 м ² до 1500 м ² включительно
2	Оказание услуг связи	3.2.3	Размещение зданий, предназначенных для размещения пунктов оказания услуг почтовой, телеграфной, междугородней и международной телефонной связи	общая площадь объекта более 500 м ² до 1500 м ² включительно
3	Бытовое обслуживание	3.3	Размещение объектов капитального строительства, предназначенных для оказания населению или организациям бытовых услуг (мастерские мелкого ремонта, ателье, бани, парикмахерские, прачечные,	

1	2	3	4	5
			химчистки, похоронные бюро)	
4	Амбулаторно-поликлиническое обслуживание	3.4.1	Размещение объектов капитального строительства, предназначенных для оказания гражданам амбулаторно-поликлинической медицинской помощи (поликлиники, фельдшерские пункты, пункты здравоохранения, центры матери и ребенка, диагностические центры, молочные кухни, станции донорства крови, клинические лаборатории)	
5	Стационарное медицинское обслуживание	3.4.2	Размещение объектов капитального строительства, предназначенных для оказания гражданам медицинской помощи в стационарах (больницы, родильные дома, научно-медицинские учреждения и прочие объекты, обеспечивающие оказание услуги по лечению в стационаре); размещение станций скорой помощи	
6	Объекты культурно-досуговой деятельности	3.6.1	Размещение зданий, предназначенных для размещения музеев, выставочных залов, художественных галерей, домов культуры, библиотек, кинотеатров и кинозалов, театров, филармоний, концертных залов, планетариев	
7	Магазины	4.4	Размещение объектов капитального строительства, предназначенных для продажи товаров, торговая площадь которых составляет до 5000 кв. м	торговая площадь объекта более 100 м ² до 1500 м ² включительно
8	Банковская и страховая деятельность	4.5	Размещение объектов капитального строительства, предназначенных для	

1	2	3	4	5
			размещения организаций, оказывающих банковские и страховые услуги	
9	Общественное питание	4.6	Размещение объектов капитального строительства в целях устройства мест общественного питания за плату (рестораны, кафе, столовые, закусочные, бары)	

4. Вспомогательные виды разрешенного использования земельных участков и объектов капитального строительства устанавливаются в соответствии с частью 2 статьи 14 Правил.

5. Предельные размеры земельных участков и предельные параметры разрешенного строительства устанавливаются в соответствии с таблицей 3.

Таблица 3

№ п/п	Наименование показателя	Единица измерения	Величина
1	2	3	4
1	Минимальная площадь земельных участков для застройки индивидуальными жилыми домами	м ²	600
2	Минимальная площадь земельных участков для застройки блокированными жилыми домами (на один блок)	м ²	100
3	Минимальная площадь земельных участков для иных видов разрешенного строительства		устанавливается в соответствии с частью 1 статьи 15 Правил
4	Максимальный процент застройки в границах земельного участка для застройки индивидуальными жилыми домами и блокированными жилыми домами	%	50
5	Максимальный процент застройки в границах земельного участка для иных видов разрешенного строительства		не подлежит установлению

1	2	3	4
6	Минимальные отступы от границ земельных участков в целях определения мест допустимого размещения зданий, строений, сооружений, за пределами которых запрещено строительство зданий, строений, сооружений	м	3 ⁽¹⁾
7	Предельное (максимальное) количество надземных этажей (включая мансардный этаж) зданий, строений и сооружений застройки индивидуальными жилыми домами и блокированными жилыми домами	этаж	3
8	Предельная (максимальная) высота (включая мансардный этаж) зданий, строений и сооружений застройки индивидуальными жилыми домами и блокированными жилыми домами	м	20
9	Предельная (максимальная) высота зданий, строений и сооружений иных видов разрешенного строительства ⁽²⁾	м	20
	⁽¹⁾ при условии соблюдения противопожарных и санитарных требований		
	⁽²⁾ с учетом положений части 9 статьи 15 Правил		
	Иные предельные параметры:		
10	Минимальное расстояние от края основной проезжей части магистральных дорог до линии жилой застройки	м	50
11	Минимальное расстояние от края основной проезжей части магистральных дорог до линии жилой застройки при условии обеспечения шумозащитных устройств	м	25
12	Максимальное расстояние от края основной проезжей части улиц, местных и боковых проездов до линии застройки	м	25 ⁽³⁾
13	Минимальный отступ зданий, строений, сооружений до красной линии улиц при соблюдении противопожарных и санитарных требований	м	6
14	Минимальный отступ зданий, строений, сооружений до красной линии проездов при соблюдении противопожарных и санитарных требований	м	3
15	Минимальное расстояние от границы земельного участка до индивидуального жилого дома	м	3
16	Минимальное расстояние от постройки для содержания скота и птицы до границы земельного участка	м	4

1	2	3	4
17	Минимальное расстояние от окон жилых комнат индивидуального жилого дома до стен соседнего дома и хозяйственных построек (сарая, автостоянки, бани), расположенных на соседних земельных участках	м	6
18	Минимальное расстояние от одно-, двухквартирных жилых домов и хозяйственных построек (сарая, гаражей, бань) до жилых домов и хозяйственных построек, расположенных на соседних земельных участках, при обеспечении нормативной инсоляции	м	6
19	Минимальное расстояние между длинными сторонами блокированных жилых зданий высотой 2-3 этажа (бытовые разрывы)	м	15
20	Минимальное расстояние между длинными сторонами и торцами с окнами из жилых комнат блокированных жилых зданий высотой 2-3 этажа (бытовые разрывы)	м	10 ⁽⁴⁾
21	Минимальное расстояние от септиков до стен соседнего дома при отсутствии централизованной канализации	м	12
22	Минимальное расстояние от септиков до источника водоснабжения (колодца) при отсутствии централизованной канализации	м	25
23	Минимальные расстояния до границы соседнего участка по санитарно-бытовым условиям стволов высокорослых деревьев стволов среднерослых деревьев кустарника	м м м	4 2 1
24	Максимальная количество блоков блокированного жилого дома	блок	10
25	Максимальная высота заборов, ограждений	м	2
	⁽³⁾ в случае превышения указанного расстояния следует предусматривать на расстоянии не ближе 5 м от линии застройки полосу шириной 6 м, пригодную для проезда пожарных машин		
	⁽⁴⁾ в условиях реконструкции могут быть сокращены при соблюдении норм инсоляции, освещенности и обеспечения непросматриваемости жилых помещений окно в окно		

Статья 18. Зона застройки блокированными и многоквартирными малоэтажными жилыми домами (ТЖ-2-2)

1. Зона предназначена для размещения существующей и планируемой застройки блокированными и многоквартирными малоэтажными жилыми домами этажностью до 4 этажей включительно, в зоне допускается размещение объектов социального и культурно-бытового обслуживания, обеспечивающих потребности жителей указанных территорий, объектов инженерной и транспортной инфраструктуры, связанных с обслуживанием объектов, расположенных в зоне и не оказывающих на них негативного воздействия.

2. Основные виды разрешенного использования земельных участков и объектов капитального строительства устанавливаются в соответствии с таблицей 1.

Таблица 1

№ п/п	Наименование вида разрешенного использования земельного участка	Код вида разрешенного использования	Описание вида разрешенного использования земельного участка	Примечания
1	2	3	4	5
1	Блокированная жилая застройка	2.3	Размещение жилого дома, имеющего одну или несколько общих стен с соседними жилыми домами (количеством этажей не более чем три, при общем количестве совмещенных домов не более десяти и каждый из которых предназначен для проживания одной семьи, имеет общую стену (общие стены) без проемов с соседним домом или соседними домами, расположен на отдельном земельном участке и имеет выход на территорию общего пользования (жилые дома блокированной застройки);	

1	2	3	4	5
			разведение декоративных и плодовых деревьев, овощных и ягодных культур; размещение индивидуальных гаражей и иных вспомогательных сооружений; обустройство спортивных и детских площадок, площадок для отдыха	
2	Малоэтажная многоквартирная жилая застройка	2.1.1	Размещение малоэтажных многоквартирных домов (многоквартирные дома высотой до 4 этажей, включая мансардный); обустройство спортивных и детских площадок, площадок для отдыха; размещение объектов обслуживания жилой застройки во встроенных, пристроенных и встроенно-пристроенных помещениях малоэтажного многоквартирного дома, если общая площадь таких помещений в малоэтажном многоквартирном доме не составляет более 15% общей площади помещений дома	
3	Хранение автотранспорта	2.7.1	Размещение отдельно стоящих и пристроенных гаражей, в том числе подземных, предназначенных для хранения автотранспорта, в том числе с разделением на машино-места, за исключением гаражей, размещение которых предусмотрено содержанием вида разрешенного использования с <u>кодом 4.9</u>	
4	Коммунальное обслуживание	3.1	Размещение зданий и сооружений в целях обеспечения физических и юридических лиц коммунальными услугами. Содержание данного вида разрешенного использования	

1	2	3	4	5
			включает в себя содержание видов разрешенного использования с <u>кодами 3.1.1-3.1.2</u>	
5	Предоставление коммунальных услуг	3.1.1	Размещение зданий и сооружений, обеспечивающих поставку воды, тепла, электричества, газа, отвод канализационных стоков, очистку и уборку объектов недвижимости (котельных, водозаборов, очистных сооружений, насосных станций, водопроводов, линий электропередач, трансформаторных подстанций, газопроводов, линий связи, телефонных станций, канализаций, стоянок, гаражей и мастерских для обслуживания уборочной и аварийной техники, сооружений, необходимых для сбора и плавки снега)	
6	Административные здания организаций, обеспечивающих предоставление коммунальных услуг	3.1.2	Размещение зданий, предназначенных для приема физических и юридических лиц в связи с предоставлением им коммунальных услуг	
7	Оказание социальной помощи населению	3.2.2	Размещение зданий, предназначенных для служб психологической и бесплатной юридической помощи, социальных, пенсионных и иных служб (службы занятости населения, пункты питания малоимущих граждан), в которых осуществляется прием граждан по вопросам оказания социальной помощи и назначения социальных или пенсионных выплат, а также для размещения	

1	2	3	4	5
			общественных некоммерческих организаций: некоммерческих фондов, благотворительных организаций, клубов по интересам	
8	Оказание услуг связи	3.2.3	Размещение зданий, предназначенных для размещения пунктов оказания услуг почтовой, телеграфной, междугородней и международной телефонной связи	
9	Амбулаторно-поликлиническое обслуживание	3.4.1	Размещение объектов капитального строительства, предназначенных для оказания гражданам амбулаторно-поликлинической медицинской помощи (поликлиники, фельдшерские пункты, пункты здравоохранения, центры матери и ребенка, диагностические центры, молочные кухни, станции донорства крови, клинические лаборатории)	
10	Дошкольное, начальное и среднее общее образование	3.5.1	Размещение объектов капитального строительства, предназначенных для просвещения, дошкольного, начального и среднего общего образования (детские ясли, детские сады, школы, лицеи, гимназии, художественные, музыкальные школы, образовательные кружки и иные организации, осуществляющие деятельность по воспитанию, образованию и просвещению, в том числе зданий, спортивных сооружений, предназначенных для занятия обучающихся физической культурой и спортом)	
11	Объекты культурно-досуговой	3.6.1	Размещение зданий, предназначенных для размещения музеев, выставочных залов,	

1	2	3	4	5
	деятельности		художественных галерей, домов культуры, библиотек, кинотеатров и кинозалов, театров, филармоний, концертных залов, планетариев	
12	Магазины	4.4	Размещение объектов капитального строительства, предназначенных для продажи товаров, торговая площадь которых составляет до 5000 кв. м	торговая площадь объекта до 1500 м ² включительно
13	Гостиничное обслуживание	4.7	Размещение гостиниц, а также иных зданий, используемых с целью извлечения предпринимательской выгоды из предоставления жилого помещения для временного проживания в них	
14	Обеспечение занятий спортом в помещениях	5.1.2	Размещение спортивных клубов, спортивных залов, бассейнов, физкультурно-оздоровительных комплексов в зданиях и сооружениях	
15	Площадки для занятий спортом	5.1.3	Размещение площадок для занятия спортом и физкультурой на открытом воздухе (физкультурные площадки, беговые дорожки, поля для спортивной игры)	
16	Оборудованные площадки для занятий спортом	5.1.4	Размещение сооружений для занятия спортом и физкультурой на открытом воздухе (теннисные корты, автодромы, мотодромы, трамплины, спортивные стрельбища)	
17	Обеспечение внутреннего правопорядка	8.3	Размещение объектов капитального строительства, необходимых для подготовки и поддержания в готовности органов внутренних дел, Росгвардии и спасательных служб, в которых существует военизированная служба; размещение	

1	2	3	4	5
			объектов гражданской обороны, за исключением объектов гражданской обороны, являющихся частями производственных зданий	
18	Общее пользование водными объектами	11.1	Использование земельных участков, примыкающих к водным объектам способами, необходимыми для осуществления общего водопользования (водопользования, осуществляемого гражданами для личных нужд, а также забор (изъятие) водных ресурсов для целей питьевого и хозяйственно-бытового водоснабжения, купание, использование маломерных судов, водных мотоциклов и других технических средств, предназначенных для отдыха на водных объектах, водопой, если соответствующие запреты не установлены законодательством)	
19	Земельные участки (территории) общего пользования	12.0	Земельные участки общего пользования. Содержание данного вида разрешенного использования включает в себя содержание видов разрешенного использования с <u>кодами 12.0.1 - 12.0.2</u>	
20	Улично-дорожная сеть	12.0.1	Размещение объектов улично-дорожной сети: автомобильных дорог, трамвайных путей и пешеходных тротуаров в границах населенных пунктов, пешеходных переходов, бульваров, площадей, проездов, велодорожек и объектов велотранспортной и инженерной инфраструктуры;	

1	2	3	4	5
			размещение придорожных стоянок (парковок) транспортных средств в границах городских улиц и дорог, за исключением предусмотренных видами разрешенного использования с <u>кодами 2.7.1, 4.9, 7.2.3</u> , а также некапитальных сооружений, предназначенных для охраны транспортных средств	
21	Благоустройство территории	12.0.2	Размещение декоративных, технических, планировочных, конструктивных устройств, элементов озеленения, различных видов оборудования и оформления, малых архитектурных форм, некапитальных нестационарных строений и сооружений, информационных щитов и указателей, применяемых как составные части благоустройства территории, общественных туалетов	

3. Условно разрешенные виды использования земельных участков и объектов капитального строительства устанавливаются в соответствии с таблицей 2.

Таблица 2

№ п/п	Наименование вида разрешенного использования земельного участка	Код вида разрешенного использования	Описание вида разрешенного использования земельного участка	Примечания
1	2	3	4	5
1	Дома социального обслуживания	3.2.1	Размещение зданий, предназначенных для размещения домов престарелых, домов	

1	2	3	4	5
			ребенка, детских домов, пунктов ночлега для бездомных граждан; размещение объектов капитального строительства для временного размещения вынужденных переселенцев, лиц, признанных беженцами	
2	Бытовое обслуживание	3.3	Размещение объектов капитального строительства, предназначенных для оказания населению или организациям бытовых услуг (мастерские мелкого ремонта, ателье, бани, парикмахерские, прачечные, химчистки, похоронные бюро)	
3	Стационарное медицинское обслуживание	3.4.2	Размещение объектов капитального строительства, предназначенных для оказания гражданам медицинской помощи в стационарах (больницы, родильные дома, научно-медицинские учреждения и прочие объекты, обеспечивающие оказание услуги по лечению в стационаре); размещение станций скорой помощи	
4	Магазины	4.4	Размещение объектов капитального строительства, предназначенных для продажи товаров, торговая площадь которых составляет до 5000 кв. м	
5	Банковская и страховая деятельность	4.5	Размещение объектов капитального строительства, предназначенных для размещения организаций, оказывающих банковские и страховые	
6	Общественное питание	4.6	Размещение объектов капитального строительства в целях устройства мест	

1	2	3	4	5
			общественного питания за плату (рестораны, кафе, столовые, закусочные, бары)	
7	Автомобильные мойки	4.9.1.3	Размещение автомобильных моек, а также размещение магазинов сопутствующей торговли	
8	Ремонт автомобилей	4.9.1.4	Размещение мастерских, предназначенных для ремонта и обслуживания автомобилей, и прочих объектов дорожного сервиса, а также размещение магазинов сопутствующей торговли	

4. Вспомогательные виды разрешенного использования земельных участков и объектов капитального строительства устанавливаются в соответствии с частью 2 статьи 14 Правил.

5. Предельные размеры земельных участков и предельные параметры разрешенного строительства устанавливаются в соответствии с таблицей 3.

Таблица 3

№ п/п	Наименование показателя	Единица измерения	Величина
1	2	3	4
1	Минимальная площадь земельных участков для застройки блокированными жилыми домами (на один блок)	м ²	100
2	Минимальная площадь земельных участков для застройки многоквартирными малоэтажными жилыми домами	м ²	800
3	Минимальная площадь земельных участков для иных видов разрешенного строительства		устанавливается в соответствии с частью 1 статьи 15 Правил
4	Максимальный процент застройки в границах земельного участка для	%	50

1	2	3	4
	застройки блокированными жилыми домами		
5	Максимальный процент застройки в границах земельного участка для застройки многоквартирными малоэтажными жилыми домами	%	40
6	Максимальный процент застройки в границах земельного участка для иных видов разрешенного строительства		не подлежит установлению
7	Минимальные отступы от границ земельных участков в целях определения мест допустимого размещения зданий, строений, сооружений, за пределами которых запрещено строительство зданий, строений, сооружений	м	3 ⁽¹⁾
8	Предельное (максимальное) количество надземных этажей (включая мансардный этаж) зданий, строений и сооружений застройки блокированными жилыми домами	этаж	3
9	Предельное (максимальное) количество надземных этажей (включая мансардный этаж) зданий, строений и сооружений застройки многоквартирными малоэтажными жилыми домами	этаж	4
10	Предельная (максимальная) высота (включая мансардный этаж) зданий, строений и сооружений застройки блокированными жилыми домами	м	20
11	Предельная (максимальная) высота зданий, строений и сооружений иных видов разрешенного строительства ⁽²⁾	м	30
	⁽¹⁾ при условии соблюдения противопожарных и санитарных требований		
	⁽²⁾ с учетом положений части 9 статьи 15 Правил		
	Иные предельные параметры:		
12	Минимальное расстояние от края основной проезжей части магистральных дорог до линии жилой застройки	м	50
13	Минимальное расстояние от края основной проезжей части магистральных дорог до линии регулирования жилой застройки при условии обеспечения шумозащитных устройств	м	25
14	Максимальное расстояние от края основной проезжей части улиц, местных и боковых проездов до линии застройки	м	25 ⁽³⁾

1	2	3	4
15	Минимальный отступ зданий, строений, сооружений до красной линии улиц при соблюдении противопожарных и санитарных требований	м	6
16	Минимальный отступ зданий, строений, сооружений до красной линии проездов при соблюдении противопожарных и санитарных требований	м	3
9	Минимальное расстояние от зданий общеобразовательных организаций до красных линий дорог, улиц, проездов	м	25
10	Минимальное расстояние от стен блокированного жилого дома до границы соседнего участка малоэтажной жилой застройки	м	3
11	Минимальное расстояние от стен блокированного жилого дома до границы соседнего участка блокированной жилой застройки	м	0
12	Минимальное расстояние от стен зданий, строений и сооружений без окон и иных светопрозрачных конструкций, дверных и иных проемов до границ земельных участков при соблюдении противопожарных и санитарных требований	м	0
13	Максимальная количество блоков блокированного жилого дома	блок	10
14	Расчетные показатели минимально допустимого уровня обеспеченности территории объектами коммунальной, транспортной, социальной инфраструктур и расчетные показатели максимально допустимого уровня территориальной доступности указанных объектов для населения		в соответствии с МНГП и РНГП
	⁽³⁾ в случае превышения указанного расстояния следует предусматривать на расстоянии не ближе 5 м от линии застройки полосу шириной 6 м, пригодную для проезда пожарных машин		

Статья 19. Зона застройки многоквартирными среднеэтажными жилыми домами (ТЖ-3)

1. Зона предназначена для размещения существующей и планируемой застройки многоквартирными среднеэтажными жилыми домами этажностью до 8 этажей включительно, в зоне допускается размещение объектов социального и культурно-бытового обслуживания, обеспечивающих потребности жителей указанных территорий, объектов инженерной и транспортной инфраструктуры, связанных с обслуживанием объектов, расположенных в зоне и не оказывающих на них негативного воздействия. В границах зоны предусматривается

осуществление деятельности по комплексному и устойчивому развитию территории.

2. Основные виды разрешенного использования земельных участков и объектов капитального строительства устанавливаются в соответствии с таблицей 1.

Таблица 1

№ п/п	Наименование вида разрешенного использования земельного участка	Код вида разрешенного использования	Описание вида разрешенного использования земельного участка	Примечания
1	2	3	4	5
1	Среднеэтажная жилая застройка	2.5	Размещение многоквартирных домов этажностью не выше восьми этажей; благоустройство и озеленение; размещение подземных гаражей и автостоянок; обустройство спортивных и детских площадок, площадок для отдыха; размещение объектов обслуживания жилой застройки во встроенных, пристроенных и встроенно-пристроенных помещениях многоквартирного дома, если общая площадь таких помещений в многоквартирном доме не составляет более 20% общей площади помещений дома	
2	Хранение автотранспорта	2.7.1	Размещение отдельно стоящих и пристроенных гаражей, в том числе подземных, предназначенных для хранения автотранспорта, в том числе с разделением на машино-места, за исключением гаражей, размещение которых предусмотрено	

1	2	3	4	5
			содержанием вида разрешенного использования с <u>кодом 4.9</u>	
3	Коммунальное обслуживание	3.1	Размещение зданий и сооружений в целях обеспечения физических и юридических лиц коммунальными услугами. Содержание данного вида разрешенного использования включает в себя содержание видов разрешенного использования с <u>кодами 3.1.1-3.1.2</u>	
4	Предоставление коммунальных услуг	3.1.1	Размещение зданий и сооружений, обеспечивающих поставку воды, тепла, электричества, газа, отвод канализационных стоков, очистку и уборку объектов недвижимости (котельных, водозаборов, очистных сооружений, насосных станций, водопроводов, линий электропередач, трансформаторных подстанций, газопроводов, линий связи, телефонных станций, канализаций, стоянок, гаражей и мастерских для обслуживания уборочной и аварийной техники, сооружений, необходимых для сбора и плавки снега)	
5	Административные здания организаций, обеспечивающих предоставление коммунальных услуг	3.1.2	Размещение зданий, предназначенных для приема физических и юридических лиц в связи с предоставлением им коммунальных услуг	
6	Оказание социальной помощи населению	3.2.2	Размещение зданий, предназначенных для служб психологической и бесплатной юридической помощи, социальных,	

1	2	3	4	5
			пенсионных и иных служб (службы занятости населения, пункты питания малоимущих граждан), в которых осуществляется прием граждан по вопросам оказания социальной помощи и назначения социальных или пенсионных выплат, а также для размещения общественных некоммерческих организаций: некоммерческих фондов, благотворительных организаций, клубов по интересам	
7	Оказание услуг связи	3.2.3	Размещение зданий, предназначенных для размещения пунктов оказания услуг почтовой, телеграфной, междугородней и международной телефонной связи	
8	Бытовое обслуживание	3.3	Размещение объектов капитального строительства, предназначенных для оказания населению или организациям бытовых услуг (мастерские мелкого ремонта, ателье, бани, парикмахерские, прачечные, химчистки, похоронные бюро)	
9	Амбулаторно-поликлиническое обслуживание	3.4.1	Размещение объектов капитального строительства, предназначенных для оказания гражданам амбулаторно-поликлинической медицинской помощи (поликлиники, фельдшерские пункты, пункты здравоохранения, центры матери и ребенка, диагностические центры, молочные кухни, станции донорства крови, клинические лаборатории)	
10	Дошкольное, начальное и среднее	3.5.1	Размещение объектов капитального строительства, предназначенных для	

1	2	3	4	5
	общее образование		просвещения, дошкольного, начального и среднего общего образования (детские ясли, детские сады, школы, лицеи, гимназии, художественные, музыкальные школы, образовательные кружки и иные организации, осуществляющие деятельность по воспитанию, образованию и просвещению, в том числе зданий, спортивных сооружений, предназначенных для занятия обучающихся физической культурой и спортом)	
11	Объекты культурно-досуговой деятельности	3.6.1	Размещение зданий, предназначенных для размещения музеев, выставочных залов, художественных галерей, домов культуры, библиотек, кинотеатров и кинозалов, театров, филармоний, концертных залов, планетариев	
12	Магазины	4.4	Размещение объектов капитального строительства, предназначенных для продажи товаров, торговая площадь которых составляет до 5000 кв. м	
13	Банковская и страховая деятельность	4.5	Размещение объектов капитального строительства, предназначенных для размещения организаций, оказывающих банковские и страховые	
14	Общественное питание	4.6	Размещение объектов капитального строительства в целях устройства мест общественного питания за плату (рестораны, кафе, столовые, закусочные, бары)	
15	Гостиничное обслуживание	4.7	Размещение гостиниц, а также иных зданий, используемых с целью извлечения предпринимательской выгоды из	

1	2	3	4	5
			предоставления жилого помещения для временного проживания в них	
16	Обеспечение занятий спортом в помещениях	5.1.2	Размещение спортивных клубов, спортивных залов, бассейнов, физкультурно-оздоровительных комплексов в зданиях и сооружениях	
17	Площадки для занятий спортом	5.1.3	Размещение площадок для занятия спортом и физкультурой на открытом воздухе (физкультурные площадки, беговые дорожки, поля для спортивной игры)	
18	Оборудованные площадки для занятий спортом	5.1.4	Размещение сооружений для занятия спортом и физкультурой на открытом воздухе (теннисные корты, автодромы, мотодромы, трамплины, спортивные стрельбища)	
19	Обеспечение внутреннего правопорядка	8.3	Размещение объектов капитального строительства, необходимых для подготовки и поддержания в готовности органов внутренних дел, Росгвардии и спасательных служб, в которых существует военизированная служба; размещение объектов гражданской обороны, за исключением объектов гражданской обороны, являющихся частями производственных зданий	
20	Общее пользование водными объектами	11.1	Использование земельных участков, примыкающих к водным объектам способами, необходимыми для осуществления общего водопользования (водопользования, осуществляемого гражданами для личных нужд, а также забор	

1	2	3	4	5
			(изъятие) водных ресурсов для целей питьевого и хозяйственно-бытового водоснабжения, купание, использование маломерных судов, водных мотоциклов и других технических средств, предназначенных для отдыха на водных объектах, водопой, если соответствующие запреты не установлены законодательством)	
21	Земельные участки (территории) общего пользования	12.0	Земельные участки общего пользования. Содержание данного вида разрешенного использования включает в себя содержание видов разрешенного использования с <u>кодами 12.0.1 - 12.0.2</u>	
22	Улично-дорожная сеть	12.0.1	Размещение объектов улично-дорожной сети: автомобильных дорог, трамвайных путей и пешеходных тротуаров в границах населенных пунктов, пешеходных переходов, бульваров, площадей, проездов, велодорожек и объектов велотранспортной и инженерной инфраструктуры; размещение придорожных стоянок (парковок) транспортных средств в границах городских улиц и дорог, за исключением предусмотренных видами разрешенного использования с <u>кодами 2.7.1, 4.9, 7.2.3</u> , а также некапитальных сооружений, предназначенных для охраны транспортных средств	
23	Благоустройство территории	12.0.2	Размещение декоративных, технических, планировочных, конструктивных устройств,	

1	2	3	4	5
			элементов озеленения, различных видов оборудования и оформления, малых архитектурных форм, некапитальных нестационарных строений и сооружений, информационных щитов и указателей, применяемых как составные части благоустройства территории, общественных туалетов	

3. Условно разрешенные виды использования земельных участков и объектов капитального строительства устанавливаются в соответствии с таблицей 2.

Таблица 2

№ п/п	Наименование вида разрешенного использования земельного участка	Код вида разрешенного использования	Описание вида разрешенного использования земельного участка	Примечания
1	2	3	4	5
1	Многоэтажная жилая застройка	2.6	Размещение многоквартирных домов этажностью девять этажей и выше; благоустройство и озеленение придомовых территорий; обустройство спортивных и детских площадок, хозяйственных площадок и площадок для отдыха; размещение подземных гаражей и автостоянок, размещение объектов обслуживания жилой застройки во встроенных, пристроенных и встроенно-пристроенных помещениях многоквартирного дома в отдельных	

1	2	3	4	5
			помещениях дома, если площадь таких помещений в многоквартирном доме не составляет более 15% от общей площади дома	
2	Дома социального обслуживания	3.2.1	Размещение зданий, предназначенных для размещения домов престарелых, домов ребенка, детских домов, пунктов ночлега для бездомных граждан; размещение объектов капитального строительства для временного размещения вынужденных переселенцев, лиц, признанных беженцами	
3	Стационарное медицинское обслуживание	3.4.2	Размещение объектов капитального строительства, предназначенных для оказания гражданам медицинской помощи в стационарах (больницы, родильные дома, научно-медицинские учреждения и прочие объекты, обеспечивающие оказание услуги по лечению в стационаре); размещение станций скорой помощи	
4	Автомобильные мойки	4.9.1.3	Размещение автомобильных моек, а также размещение магазинов сопутствующей торговли	
5	Ремонт автомобилей	4.9.1.4	Размещение мастерских, предназначенных для ремонта и обслуживания автомобилей, и прочих объектов дорожного сервиса, а также размещение магазинов сопутствующей торговли	

4. Вспомогательные виды разрешенного использования земельных участков и объектов капитального

строительства устанавливаются в соответствии с частью 2 статьи 14 Правил.

5. Предельные размеры земельных участков и предельные параметры разрешенного строительства устанавливаются в соответствии с таблицей 3.

Таблица 3

№ п/п	Наименование показателя	Единица измерения	Величина
1	2	3	4
1	Минимальная площадь земельных участков для застройки многоквартирными среднеэтажными жилыми домами	м ²	1000
2	Минимальная площадь земельных участков для застройки многоквартирными многоэтажными жилыми домами	м ²	1200
3	Минимальная площадь земельных участков для иных видов разрешенного строительства		устанавливается в соответствии с частью 1 статьи 15 Правил
4	Максимальный процент застройки в границах земельного участка для застройки многоквартирными среднеэтажными жилыми домами	%	40
5	Максимальный процент застройки в границах земельного участка для застройки многоквартирными многоэтажными жилыми домами	%	40
6	Максимальный процент застройки в границах земельного участка для иных видов разрешенного строительства		не подлежит установлению
7	Минимальные отступы от границ земельных участков в целях определения мест допустимого размещения зданий, строений, сооружений, за пределами которых запрещено строительство зданий, строений, сооружений	м	3 ⁽¹⁾
8	Предельное (максимальное) количество надземных этажей (включая мансардный этаж) зданий, строений и сооружений застройки многоквартирными среднеэтажными жилыми домами	этаж	8

1	2	3	4
9	Предельная (максимальная) высота зданий, строений и сооружений иных видов разрешенного строительства ⁽²⁾	м	30
⁽¹⁾ при условии соблюдения противопожарных и санитарных требований ⁽²⁾ с учетом положений части 9 статьи 15 Правил			
Иные предельные параметры:			
10	Минимальное расстояние от края основной проезжей части магистральных дорог до линии регулирования жилой застройки	м	50
11	Минимальное расстояние от края основной проезжей части магистральных дорог до линии регулирования жилой застройки при условии обеспечения шумозащитных устройств	м	25
12	Максимальное расстояние от края основной проезжей части улиц, местных и боковых проездов до линии застройки	м	25 ⁽³⁾
13	Минимальный отступ зданий, строений, сооружений до красной линии улиц при соблюдении противопожарных и санитарных требований	м	6
14	Минимальный отступ зданий, строений, сооружений до красной линии проездов при соблюдении противопожарных и санитарных требований	м	3
15	Минимальное расстояние от зданий общеобразовательных организаций до красных линий дорог, улиц, проездов	м	25
16	Минимальное расстояние от стен зданий, строений и сооружений без окон и иных светопрозрачных конструкций, дверных и иных проемов до границ земельных участков при соблюдении противопожарных и санитарных требований	м	0
17	Расчетные показатели минимально допустимого уровня обеспеченности территории объектами коммунальной, транспортной, социальной инфраструктур и расчетные показатели максимально допустимого уровня территориальной доступности указанных объектов для населения		в соответствии с МНГП и РНГП
⁽³⁾ в случае превышения указанного расстояния следует предусматривать на расстоянии не ближе 5 м от линии застройки полосу шириной 6 м, пригодную для проезда пожарных машин			

Статья 20. Зона застройки многоквартирными многоэтажными жилыми домами (ТЖ-4) и подзона (ТЖ-4-1)

1. Зона предназначена для размещения существующей и планируемой застройки многоквартирными средне и многоэтажными жилыми домами этажностью до 12 этажей включительно, в зоне допускается размещение объектов социального и культурно-бытового обслуживания, обеспечивающих потребности жителей указанных территорий, объектов инженерной и транспортной инфраструктуры, связанных с обслуживанием объектов, расположенных в зоне и не оказывающих на них негативного воздействия.

2. Основные виды разрешенного использования земельных участков и объектов капитального строительства устанавливаются в соответствии с таблицей 1.

Таблица 1

№ п/п	Наименование вида разрешенного использования земельного участка	Код вида разрешенного использования	Описание вида разрешенного использования земельного участка	Примечания
1	2	3	4	5
1	Среднеэтажная жилая застройка	2.5	Размещение жилых домов, предназначенных для разделения на квартиры, каждая из которых пригодна для постоянного проживания (жилые дома высотой не выше восьми надземных этажей, разделенных на две и более квартиры); благоустройство и озеленение; размещение подземных гаражей и автостоянок; обустройство спортивных и детских площадок, площадок отдыха;	

1	2	3	4	5
			<p>размещение объектов обслуживания жилой застройки во встроенных, пристроенных и встроенно-пристроенных помещениях многоквартирного дома, если общая площадь таких помещений в многоквартирном доме не составляет более 20% общей площади помещений дома</p>	
2	<p>Многоэтажная жилая застройка</p>	2.6	<p>Размещение многоквартирных домов этажностью девять этажей и выше; благоустройство и озеленение придомовых территорий; обустройство спортивных и детских площадок, хозяйственных площадок и площадок для отдыха; размещение подземных гаражей и автостоянок, размещение объектов обслуживания жилой застройки во встроенных, пристроенных и встроенно-пристроенных помещениях многоквартирного дома в отдельных помещениях дома, если площадь таких помещений в многоквартирном доме не составляет более 15% от общей площади дома</p>	
3	<p>Хранение автотранспорта</p>	2.7.1	<p>Размещение отдельно стоящих и пристроенных гаражей, в том числе подземных, предназначенных для хранения автотранспорта, в том числе с разделением на машино-места, за исключением гаражей, размещение которых предусмотрено содержанием вида разрешенного</p>	

1	2	3	4	5
			использования с <u>кодом 4.9</u>	
4	Коммунальное обслуживание	3.1	Размещение зданий и сооружений в целях обеспечения физических и юридических лиц коммунальными услугами. Содержание данного вида разрешенного использования включает в себя содержание видов разрешенного использования с <u>кодами 3.1.1-3.1.2</u>	
5	Предоставление коммунальных услуг	3.1.1	Размещение зданий и сооружений, обеспечивающих поставку воды, тепла, электричества, газа, отвод канализационных стоков, очистку и уборку объектов недвижимости (котельных, водозаборов, очистных сооружений, насосных станций, водопроводов, линий электропередач, трансформаторных подстанций, газопроводов, линий связи, телефонных станций, канализаций, стоянок, гаражей и мастерских для обслуживания уборочной и аварийной техники, сооружений, необходимых для сбора и плавки снега)	
6	Административные здания организаций, обеспечивающих предоставление коммунальных услуг	3.1.2	Размещение зданий, предназначенных для приема физических и юридических лиц в связи с предоставлением им коммунальных услуг	
7	Оказание социальной помощи населению	3.2.2	Размещение зданий, предназначенных для служб психологической и бесплатной юридической помощи, социальных, пенсионных и иных служб (службы занятости	

1	2	3	4	5
			населения, пункты питания малоимущих граждан), в которых осуществляется прием граждан по вопросам оказания социальной помощи и назначения социальных или пенсионных выплат, а также для размещения общественных некоммерческих организаций: некоммерческих фондов, благотворительных организаций, клубов по интересам	
8	Оказание услуг связи	3.2.3	Размещение зданий, предназначенных для размещения пунктов оказания услуг почтовой, телеграфной, междугородней и международной телефонной связи	
9	Бытовое обслуживание	3.3	Размещение объектов капитального строительства, предназначенных для оказания населению или организациям бытовых услуг (мастерские мелкого ремонта, ателье, бани, парикмахерские, прачечные, химчистки, похоронные бюро)	
10	Амбулаторно-поликлиническое обслуживание	3.4.1	Размещение объектов капитального строительства, предназначенных для оказания гражданам амбулаторно-поликлинической медицинской помощи (поликлиники, фельдшерские пункты, пункты здравоохранения, центры матери и ребенка, диагностические центры, молочные кухни, станции донорства крови, клинические лаборатории)	
11	Дошкольное, начальное и среднее общее образование	3.5.1	Размещение объектов капитального строительства, предназначенных для просвещения, дошкольного, начального и	

1	2	3	4	5
			среднего общего образования (детские ясли, детские сады, школы, лицеи, гимназии, художественные, музыкальные школы, образовательные кружки и иные организации, осуществляющие деятельность по воспитанию, образованию и просвещению, в том числе зданий, спортивных сооружений, предназначенных для занятия обучающихся физической культурой и спортом)	
12	Объекты культурно-досуговой деятельности	3.6.1	Размещение зданий, предназначенных для размещения музеев, выставочных залов, художественных галерей, домов культуры, библиотек, кинотеатров и кинозалов, театров, филармоний, концертных залов, планетариев	
13	Гостиничное обслуживание	4.7	Размещение гостиниц, а также иных зданий, используемых с целью извлечения предпринимательской выгоды из предоставления жилого помещения для временного проживания в них	
14	Обеспечение занятий спортом в помещениях	5.1.2	Размещение спортивных клубов, спортивных залов, бассейнов, физкультурно-оздоровительных комплексов в зданиях и сооружениях	
15	Площадки для занятий спортом	5.1.3	Размещение площадок для занятия спортом и физкультурой на открытом воздухе (физкультурные площадки, беговые дорожки, поля для спортивной игры)	
16	Оборудованные площадки для занятий спортом	5.1.4	Размещение сооружений для занятия спортом и физкультурой на открытом воздухе (теннисные корты, автодромы, мотодромы,	

1	2	3	4	5
			трамплины, спортивные стрельбища)	
17	Обеспечение внутреннего правопорядка	8.3	Размещение объектов капитального строительства, необходимых для подготовки и поддержания в готовности органов внутренних дел, Росгвардии и спасательных служб, в которых существует военизированная служба; размещение объектов гражданской обороны, за исключением объектов гражданской обороны, являющихся частями производственных зданий	
18	Общее пользование водными объектами	11.1	Использование земельных участков, примыкающих к водным объектам способами, необходимыми для осуществления общего водопользования (водопользования, осуществляемого гражданами для личных нужд, а также забор (изъятие) водных ресурсов для целей питьевого и хозяйственно-бытового водоснабжения, купание, использование маломерных судов, водных мотоциклов и других технических средств, предназначенных для отдыха на водных объектах, водопой, если соответствующие запреты не установлены законодательством)	
19	Земельные участки (территории) общего пользования	12.0	Земельные участки общего пользования. Содержание данного вида разрешенного использования включает в себя содержание видов разрешенного использования с <u>кодами 12.0.1 - 12.0.2</u>	

1	2	3	4	5
20	Улично-дорожная сеть	12.0.1	<p>Размещение объектов улично-дорожной сети: автомобильных дорог, трамвайных путей и пешеходных тротуаров в границах населенных пунктов, пешеходных переходов, бульваров, площадей, проездов, велодорожек и объектов велотранспортной и инженерной инфраструктуры;</p> <p>размещение придорожных стоянок (парковок) транспортных средств в границах городских улиц и дорог, за исключением предусмотренных видами разрешенного использования с кодами <u>2.7.1</u>, <u>4.9</u>, <u>7.2.3</u>, а также некапитальных сооружений, предназначенных для охраны транспортных средств</p>	
21	Благоустройство территории	12.0.2	<p>Размещение декоративных, технических, планировочных, конструктивных устройств, элементов озеленения, различных видов оборудования и оформления, малых архитектурных форм, некапитальных нестационарных строений и сооружений, информационных щитов и указателей, применяемых как составные части благоустройства территории, общественных туалетов</p>	

3. Условно разрешенные виды использования земельных участков и объектов капитального строительства устанавливаются в соответствии с таблицей 2.

Таблица 2

№ п/п	Наименование вида разрешенного использования земельного участка	Код вида разрешенн ого использова ния	Описание вида разрешенного использования земельного участка	Примечания
1	2	3	4	5
1	Дома социального обслуживания	3.2.1	Размещение зданий, предназначенных для размещения домов престарелых, домов ребенка, детских домов, пунктов ночлега для бездомных граждан; размещение объектов капитального строительства для временного размещения вынужденных переселенцев, лиц, признанных беженцами	
2	Стационарное медицинское обслуживание	3.4.2	Размещение объектов капитального строительства, предназначенных для оказания гражданам медицинской помощи в стационарах (больницы, родильные дома, научно-медицинские учреждения и прочие объекты, обеспечивающие оказание услуги по лечению в стационаре); размещение станций скорой помощи	
3	Осуществление религиозных обрядов	3.7.1	Размещение зданий и сооружений, предназначенных для совершения религиозных обрядов и церемоний (в том числе церкви, соборы, храмы, часовни, мечети, молельные дома, синагоги)	
4	Религиозное	3.7.2	Размещение зданий, предназначенных для	

1	2	3	4	5
	управление и образование		постоянного местонахождения духовных лиц, паломников и послушников в связи с осуществлением ими религиозной службы, а также для осуществления благотворительной и религиозной образовательной деятельности (монастыри, скиты, дома священнослужителей, воскресные и религиозные школы, семинарии, духовные училища)	
5	Магазины	4.4	Размещение объектов капитального строительства, предназначенных для продажи товаров, торговая площадь которых составляет до 5000 кв. м	торговая площадь от 500 кв. м до 1500 кв. м
6	Банковская и страховая деятельность	4.5	Размещение объектов капитального строительства, предназначенных для размещения организаций, оказывающих банковские и страховые	
7	Общественное питание	4.6	Размещение объектов капитального строительства в целях устройства мест общественного питания за плату (рестораны, кафе, столовые, закусочные, бары)	
8	Автомобильные мойки	4.9.1.3	Размещение автомобильных моек, а также размещение магазинов сопутствующей торговли	
9	Ремонт автомобилей	4.9.1.4	Размещение мастерских, предназначенных для ремонта и обслуживания автомобилей, и прочих объектов дорожного сервиса, а также размещение магазинов сопутствующей торговли	

4. Вспомогательные виды разрешенного использования земельных участков и объектов капитального строительства устанавливаются в соответствии с частью 2 статьи 14 Правил.

5. Предельные размеры земельных участков и предельные параметры разрешенного строительства устанавливаются в соответствии с таблицей 3.

Таблица 3

№ п/п	Наименование показателя	Единица измерения	Величина	
			для зоны ТЖ-4	для подзоны ТЖ-4-1
1	2	3	4	5
1	Минимальная площадь земельных участков для застройки многоквартирными среднеэтажными жилыми домами	м ²	1000	
2	Минимальная площадь земельных участков для застройки многоквартирными многоэтажными жилыми домами	м ²	1200	
3	Минимальная площадь земельных участков для иных видов разрешенного строительства		устанавливается в соответствии с частью 1 статьи 15 Правил	
4	Максимальный процент застройки в границах земельного участка для застройки многоквартирными среднеэтажными жилыми домами	%	40	
5	Максимальный процент застройки в границах земельного участка для застройки многоквартирными многоэтажными жилыми домами	%	40	
6	Максимальный процент застройки в границах земельного участка для иных видов разрешенного строительства		не подлежит установлению	
7	Минимальные отступы от границ земельных участков в целях определения мест допустимого размещения зданий, строений, сооружений, за пределами которых запрещено строительство зданий, строений, сооружений	м	3 ⁽¹⁾	
8	Предельное (максимальное) количество надземных этажей (включая	этаж	8	

1	2	3	4	5
	мансардный этаж) зданий, строений и сооружений застройки многоквартирными среднеэтажными жилыми домами			
9	Предельное (максимальное) количество надземных этажей (включая мансардный этаж) зданий, строений и сооружений застройки многоквартирными многоэтажными жилыми домами	этаж	12	не подлежит установлению
10	Предельная (максимальная) высота зданий, строений и сооружений иных видов разрешенного строительства ⁽²⁾	м	30	
	⁽¹⁾ при условии соблюдения противопожарных и санитарных требований			
	⁽²⁾ с учетом положений части 9 статьи 15 Правил			
	Иные предельные параметры:			
11	Минимальное расстояние от края основной проезжей части магистральных дорог до линии регулирования жилой застройки	м	50	
12	Минимальное расстояние от края основной проезжей части магистральных дорог до линии регулирования жилой застройки при условии обеспечения шумозащитных устройств	м	25	
13	Максимальное расстояние от края основной проезжей части улиц, местных и боковых проездов до линии застройки	м	25 ⁽³⁾	
14	Минимальный отступ зданий, строений, сооружений до красной линии улиц при соблюдении противопожарных и санитарных требований	м	6	
15	Минимальный отступ зданий, строений, сооружений до красной линии проездов при соблюдении противопожарных и санитарных требований	м	3	
16	Минимальное расстояние от стен зданий, строений и сооружений без окон и иных светопрозрачных конструкций, дверных и иных проемов до границ земельных участков при соблюдении противопожарных и санитарных требований	м	0	
17	Расчетные показатели минимально допустимого уровня обеспеченности территории объектами коммунальной, транспортной, социальной инфраструктур и расчетные показатели максимально допустимого уровня территориальной доступности указанных объектов для населения		в соответствии с МНГП и РНГП	

1	2	3	4	5
	⁽³⁾ в случае превышения указанного расстояния следует предусматривать на расстоянии не ближе 5 м от линии застройки полосу шириной 6 м, пригодную для проезда пожарных машин			

Статья 21. Многофункциональная общественно-деловая зона объектов административного, делового и торгового назначения (ТД-1)

1. Зона предназначена для размещения многофункциональной общественно-деловой застройки, включая объекты административного, делового и торгового назначения, в зоне допускается размещение объектов инженерной и транспортной инфраструктуры, связанных с обслуживанием объектов, расположенных в зоне и не оказывающих на них негативного воздействия.

2. Основные виды разрешенного использования земельных участков и объектов капитального строительства устанавливаются в соответствии с таблицей 1.

Таблица 1

№ п/п	Наименование вида разрешенного использования земельного участка	Код вида разрешенного использования	Описание вида разрешенного использования земельного участка	Примечания
1	2	3	4	5
1	Хранение автотранспорта	2.7.1	Размещение отдельно стоящих и пристроенных гаражей, в том числе подземных, предназначенных для хранения автотранспорта, в том числе с разделением на машино-места, за исключением гаражей, размещение которых предусмотрено содержанием вида разрешенного использования с <u>кодом 4.9</u>	
2	Коммунальное	3.1	Размещение зданий и сооружений в целях	

1	2	3	4	5
	обслуживание		обеспечения физических и юридических лиц коммунальными услугами. Содержание данного вида разрешенного использования включает в себя содержание видов разрешенного использования с кодами 3.1.1-3.1.2	
3	Предоставление коммунальных услуг	3.1.1	Размещение зданий и сооружений, обеспечивающих поставку воды, тепла, электричества, газа, отвод канализационных стоков, очистку и уборку объектов недвижимости (котельных, водозаборов, очистных сооружений, насосных станций, водопроводов, линий электропередач, трансформаторных подстанций, газопроводов, линий связи, телефонных станций, канализаций, стоянок, гаражей и мастерских для обслуживания уборочной и аварийной техники, сооружений, необходимых для сбора и плавки снега)	
4	Административные здания организаций, обеспечивающих предоставление коммунальных услуг	3.1.2	Размещение зданий, предназначенных для приема физических и юридических лиц в связи с предоставлением им коммунальных услуг	
5	Бытовое обслуживание	3.3	Размещение объектов капитального строительства, предназначенных для оказания населению или организациям бытовых услуг (мастерские мелкого ремонта, ателье, бани, парикмахерские, прачечные, химчистки, похоронные бюро)	в границах населенных пунктов

1	2	3	4	5
6	Объекты культурно-досуговой деятельности	3.6.1	Размещение зданий, предназначенных для размещения музеев, выставочных залов, художественных галерей, домов культуры, библиотек, кинотеатров и кинозалов, театров, филармоний, концертных залов, планетариев	в границах населенных пунктов
7	Государственное управление	3.8.1	Размещение зданий, предназначенных для размещения государственных органов, государственного пенсионного фонда, органов местного самоуправления, судов, а также организаций, непосредственно обеспечивающих их деятельность или оказывающих государственные и (или) муниципальные услуги	в границах населенных пунктов
8	Проведение научных исследований	3.9.2	Размещение зданий и сооружений, предназначенных для проведения научных изысканий, исследований и разработок (научно-исследовательские и проектные институты, научные центры, инновационные центры, государственные академии наук, опытно-конструкторские центры, в том числе отраслевые)	
9	Проведение научных испытаний	3.9.3	Размещение зданий и сооружений для проведения изысканий, испытаний опытных промышленных образцов, для размещения организаций, осуществляющих научные изыскания, исследования и разработки, научные и селекционные работы, ведение сельского и лесного хозяйства для получения ценных с научной точки зрения образцов растительного и животного мира	

1	2	3	4	5
10	Деловое управление	4.1	Размещение объектов капитального строительства с целью: размещения органов управления производством, торговлей, банковской, страховой деятельностью, а также иной управленческой деятельностью, не связанной с государственным или муниципальным управлением и оказанием услуг, а также с целью обеспечения совершения сделок, не требующих передачи товара в момент ее совершения между организациями, в том числе биржевая деятельность (за исключением банковской и страховой деятельности)	
11	Объекты торговли (торговые центры, торгово-развлекательные центры (комплексы))	4.2	Размещение объектов капитального строительства общей площадью свыше 5000 м ² с целью размещения одной или нескольких организаций, осуществляющих продажу товаров, и (или) оказание услуг в соответствии с содержанием видов разрешенного использования с кодами 4.5-4.8.2 ; размещение гаражей и (или) стоянок для автомобилей сотрудников и посетителей торгового центра	в границах населенных пунктов
12	Рынки	4.3	Размещение объектов капитального строительства, сооружений, предназначенных для организации постоянной или временной торговли (ярмарка, рынок, базар) с учетом того, что каждое из торговых мест торговой площадью не более 200 м ² ;	в границах населенных пунктов

1	2	3	4	5
			размещение гаражей и (или) стоянок для автомобилей сотрудников и посетителей рынка	
13	Магазины	4.4	Размещение объектов капитального строительства, предназначенных для продажи товаров, торговая площадь которых составляет до 5000 кв. м	вне границ населенных пунктов – магазины – склады площадью более 5000 кв. м
14	Банковская и страховая деятельность	4.5	Размещение объектов капитального строительства, предназначенных для размещения организаций, оказывающих банковские и страховые услуги	в границах населенных пунктов
15	Общественное питание	4.6	Размещение объектов капитального строительства в целях устройства мест общественного питания за плату (рестораны, кафе, столовые, закусочные, бары)	
16	Гостиничное обслуживание	4.7	Размещение гостиниц, а также иных зданий, используемых с целью извлечения предпринимательской выгоды из предоставления жилого помещения для временного проживания в них	в границах населенных пунктов
17	Развлекательные мероприятия	4.8.1	Размещение зданий и сооружений, предназначенных для организации развлекательных мероприятий, путешествий, для размещения дискотек и танцевальных площадок, ночных клубов, аквапарков, боулинга, аттракционов и т. п., игровых автоматов (кроме игрового оборудования, используемого для проведения азартных игр),	в границах населенных пунктов

1	2	3	4	5
			игровых площадок	
18	Служебные гаражи	4.9	Размещение постоянных или временных гаражей, стоянок для хранения служебного автотранспорта, используемого в целях осуществления видов деятельности, предусмотренных видами разрешенного использования с кодами 3.0 , 4.0 , а также для стоянки и хранения транспортных средств общего пользования, в том числе в депо	
19	Выставочно-ярмарочная деятельность	4.10	Размещение объектов капитального строительства, сооружений, предназначенных для осуществления выставочно-ярмарочной и конгрессной деятельности, включая деятельность, необходимую для обслуживания указанных мероприятий (застройка экспозиционной площади, организация питания участников мероприятий)	в границах населенных пунктов
20	Обеспечение спортивно-зрелищных мероприятий	5.1.1	Размещение спортивно-зрелищных зданий и сооружений, имеющих специальные места для зрителей от 500 мест (стадионов, дворцов спорта, ледовых дворцов, ипподромов)	в границах населенных пунктов
21	Обеспечение занятий спортом в помещениях	5.1.2	Размещение спортивных клубов, спортивных залов, бассейнов, физкультурно-оздоровительных комплексов в зданиях и сооружениях	в границах населенных пунктов
22	Площадки для занятий спортом	5.1.3	Размещение площадок для занятия спортом и физкультурой на открытом воздухе (физкультурные площадки, беговые дорожки, поля для спортивной игры)	в границах населенных пунктов

1	2	3	4	5
23	Оборудованные площадки для занятий спортом	5.1.4	Размещение сооружений для занятия спортом и физкультурой на открытом воздухе (теннисные корты, автодромы, мотодромы, трамплины, спортивные стрельбища)	в границах населенных пунктов
24	Поля для гольфа или конных прогулок	5.5	Обустройство мест для игры в гольф или осуществления конных прогулок, в том числе осуществление необходимых земляных работ и размещения вспомогательных сооружений; размещение конноспортивных манежей, не предусматривающих устройство трибун	в границах населенных пунктов
25	Научно-производственная деятельность	6.12	Размещение технологических, промышленных, агропромышленных парков, бизнес-инкубаторов	при условии соблюдения санитарно-экологических и противопожарных требований
26	Размещение автомобильных дорог	7.2.1	Размещение автомобильных дорог за пределами населенных пунктов и технически связанных с ними сооружений, придорожных стоянок (парковок) транспортных средств в границах городских улиц и дорог, за исключением предусмотренных видами разрешенного использования с <u>кодами 2.7.1, 4.9, 7.2.3</u> , а также некапитальных сооружений, предназначенных для охраны транспортных средств; размещение объектов, предназначенных для размещения постов органов внутренних дел, ответственных за безопасность дорожного движения	вне границ населенных пунктов

1	2	3	4	5
27	Обеспечение внутреннего правопорядка	8.3	Размещение объектов капитального строительства, необходимых для подготовки и поддержания в готовности органов внутренних дел, Росгвардии и спасательных служб, в которых существует военизированная служба; размещение объектов гражданской обороны, за исключением объектов гражданской обороны, являющихся частями производственных зданий	
28	Общее пользование водными объектами	11.1	Использование земельных участков, примыкающих к водным объектам способами, необходимыми для осуществления общего водопользования (водопользования, осуществляемого гражданами для личных нужд, а также забор (изъятие) водных ресурсов для целей питьевого и хозяйственно-бытового водоснабжения, купание, использование маломерных судов, водных мотоциклов и других технических средств, предназначенных для отдыха на водных объектах, водопой, если соответствующие запреты не установлены законодательством)	
29	Земельные участки (территории) общего пользования	12.0	Земельные участки общего пользования. Содержание данного вида разрешенного использования включает в себя содержание видов разрешенного использования с кодами 12.0.1 - 12.0.2	
30	Улично-дорожная сеть	12.0.1	Размещение объектов улично-дорожной сети:	в границах

1	2	3	4	5
			<p>автомобильных дорог, трамвайных путей и пешеходных тротуаров в границах населенных пунктов, пешеходных переходов, бульваров, площадей, проездов, велодорожек и объектов велотранспортной и инженерной инфраструктуры;</p> <p>размещение придорожных стоянок (парковок) транспортных средств в границах городских улиц и дорог, за исключением предусмотренных видами разрешенного использования с кодами 2.7.1, 4.9, 7.2.3, а также некапитальных сооружений, предназначенных для охраны транспортных средств</p>	населенных пунктов
31	Благоустройство территории	12.0.2	<p>Размещение декоративных, технических, планировочных, конструктивных устройств, элементов озеленения, различных видов оборудования и оформления, малых архитектурных форм, некапитальных нестационарных строений и сооружений, информационных щитов и указателей, применяемых как составные части благоустройства территории, общественных туалетов</p>	

3. Условно разрешенные виды использования земельных участков и объектов капитального строительства устанавливаются в соответствии с таблицей 2.

Таблица 2

№ п/п	Наименование вида разрешенного	Код вида разрешенн	Описание вида разрешенного использования земельного участка	Примечания
-------	--------------------------------	--------------------	---	------------

	использования земельного участка	ого использова ния		
1	2	3	4	5
1	Дома социального обслуживания	3.2.1	Размещение зданий, предназначенных для размещения домов престарелых, домов ребенка, детских домов, пунктов ночлега для бездомных граждан; размещение объектов капитального строительства для временного размещения вынужденных переселенцев, лиц, признанных беженцами	в границах населенных пунктов
2	Оказание социальной помощи населению	3.2.2	Размещение зданий, предназначенных для служб психологической и бесплатной юридической помощи, социальных, пенсионных и иных служб (службы занятости населения, пункты питания малоимущих граждан), в которых осуществляется прием граждан по вопросам оказания социальной помощи и назначения социальных или пенсионных выплат, а также для размещения общественных некоммерческих организаций: некоммерческих фондов, благотворительных организаций, клубов по интересам	в границах населенных пунктов
3	Оказание услуг связи	3.2.3	Размещение зданий, предназначенных для размещения пунктов оказания услуг почтовой, телеграфной, междугородней и международной телефонной связи	в границах населенных пунктов
4	Общежития	3.2.4	Размещение зданий, предназначенных для размещения общежитий, предназначенных для проживания граждан на время их работы,	в границах населенных пунктов

1	2	3	4	5
			службы или обучения, за исключением зданий, размещение которых предусмотрено содержанием вида разрешенного использования с кодом 4.7	
5	Амбулаторно-поликлиническое обслуживание	3.4.1	Размещение объектов капитального строительства, предназначенных для оказания гражданам амбулаторно-поликлинической медицинской помощи (поликлиники, фельдшерские пункты, пункты здравоохранения, центры матери и ребенка, диагностические центры, молочные кухни, станции донорства крови, клинические лаборатории)	в границах населенных пунктов
6	Стационарное медицинское обслуживание	3.4.2	Размещение объектов капитального строительства, предназначенных для оказания гражданам медицинской помощи в стационарах (больницы, родильные дома, диспансеры, научно-медицинские учреждения и прочие объекты, обеспечивающие оказание услуги по лечению в стационаре); размещение станций скорой помощи	размещение площадок санитарной авиации при условии соблюдения санитарно-экологических требований
7	Медицинские организации особого назначения	3.4.3	Размещение объектов капитального строительства для размещения медицинских организаций, осуществляющих проведение судебно-медицинской и патолого-анатомической экспертизы (морги)	при условии соблюдения санитарно-экологических требований
8	Дошкольное, начальное и среднее общее образование	3.5.1	Размещение объектов капитального строительства, предназначенных для просвещения, дошкольного, начального и	в границах населенных пунктов

1	2	3	4	5
			среднего общего образования (детские ясли, детские сады, школы, лицеи, гимназии, художественные, музыкальные школы, образовательные кружки и иные организации, осуществляющие деятельность по воспитанию, образованию и просвещению, в том числе зданий, спортивных сооружений, предназначенных для занятия обучающихся физической культурой и спортом)	
9	Среднее и высшее профессиональное образование	3.5.2	Размещение объектов капитального строительства, предназначенных для профессионального образования и просвещения (профессиональные технические училища, колледжи, художественные, музыкальные училища, общества знаний, институты, университеты, организации по переподготовке и повышению квалификации специалистов и иные организации, осуществляющие деятельность по образованию и просвещению, в том числе зданий, спортивных сооружений, предназначенных для занятия обучающихся физической культурой и спортом)	в границах населенных пунктов
10	Амбулаторное ветеринарное обслуживание	3.10.1	Размещение объектов капитального строительства, предназначенных для оказания ветеринарных услуг без содержания животных	в границах населенных пунктов
11	Заправка транспортных средств	4.9.1.1	Размещение автозаправочных станций; размещение магазинов сопутствующей	

1	2	3	4	5
			торговли, зданий для организации общественного питания в качестве объектов дорожного сервиса	
12	Автомобильные мойки	4.9.1.3	Размещение автомобильных моек, а также размещение магазинов сопутствующей торговли	
13	Ремонт автомобилей	4.9.1.4	Размещение мастерских, предназначенных для ремонта и обслуживания автомобилей, и прочих объектов дорожного сервиса, а также размещение магазинов сопутствующей торговли	
14	Производственная деятельность	6.0	Размещение объектов капитального строительства в целях переработки, изготовления вещей промышленным способом	IV-V класса опасности по классификации СанПиН 2.2.1/2.1.1.1200-03
15	Склады	6.9	Размещение сооружений, имеющих назначение по временному хранению, распределению и перевалке грузов, не являющихся частями производственных комплексов, на которых был создан груз	V класса опасности по классификации СанПиН 2.2.1/2.1.1.1200-03
16	Обслуживание перевозок пассажиров	7.2.2	Размещение зданий и сооружений, предназначенных для обслуживания пассажиров, за исключением объектов капитального строительства, размещение которых предусмотрено содержанием вида разрешенного использования с кодом 7.6	
17	Стоянки транспорта общего пользования	7.2.3	Размещение стоянок транспортных средств, осуществляющих перевозки людей по установленному маршруту	

4. Вспомогательные виды разрешенного использования земельных участков и объектов капитального строительства устанавливаются в соответствии с частью 2 статьи 14 Правил.

5. Предельные размеры земельных участков и предельные параметры разрешенного строительства устанавливаются в соответствии с таблицей 3.

Таблица 3

№ п/п	Наименование показателя	Единица измерения	Величина
1	2	3	4
1	Минимальная площадь земельных участков		устанавливается в соответствии с частью 1 статьи 15 Правил
2	Максимальный процент застройки в границах земельного участка		не подлежит установлению
3	Минимальные отступы от границ земельных участков в целях определения мест допустимого размещения зданий, строений, сооружений, за пределами которых запрещено строительство зданий, строений, сооружений	м	3 ⁽¹⁾
4	Предельная (максимальная) высота зданий, строений и сооружений ⁽²⁾	м	40
	⁽¹⁾ при условии соблюдения противопожарных и санитарных требований		
	⁽²⁾ с учетом положений части 9 статьи 15 Правил		
	Иные предельные параметры:		
5	Максимальное расстояние от края основной проезжей части улиц, местных и боковых проездов до линии застройки	м	25 ⁽³⁾
6	Минимальный отступ зданий, строений, сооружений до красной линии улиц при соблюдении противопожарных и санитарных требований	м	6
7	Минимальный отступ зданий, строений, сооружений до красной линии проездов при соблюдении противопожарных и санитарных требований	м	3

1	2	3	4
8	Минимальное расстояние от зданий общеобразовательных организаций до красных линий дорог, улиц, проездов	м	25
⁽³⁾ в случае превышения указанного расстояния следует предусматривать на расстоянии не ближе 5 м от линии застройки полосу шириной 6 м, пригодную для проезда пожарных машин			

Статья 22. Многофункциональная общественно-деловая зона объектов административного, делового, торгового и жилого назначения (ТД-1-1)

1. Зона предназначена для размещения многофункциональной общественно-деловой застройки, включая объекты административного, делового, торгового и жилого назначения, в зоне допускается размещение объектов инженерной и транспортной инфраструктуры, связанных с обслуживанием объектов, расположенных в зоне и не оказывающих на них негативного воздействия. Зона расположена в южной части Муринского городского поселения в зоне влияния вылетной автомобильной дороги регионального значения «Санкт-Петербург - Матокса» в створе Пискаревского проспекта.

2. Основные виды разрешенного использования земельных участков и объектов капитального строительства устанавливаются в соответствии с таблицей 1.

Таблица 1

№ п/п	Наименование вида разрешенного использования земельного участка	Код вида разрешенного использования	Описание вида разрешенного использования земельного участка	Примечания
1	2	3	4	5
1	Многоэтажная жилая застройка*	2.6	Размещение многоквартирных домов этажностью девять этажей и выше; благоустройство и озеленение придомовых территорий; обустройство спортивных и детских площадок, хозяйственных площадок и	многоквартирные дома этажностью 12 этажей

1	2	3	4	5
			площадок для отдыха; размещение подземных гаражей и автостоянок, размещение объектов обслуживания жилой застройки во встроенных, пристроенных и встроенно-пристроенных помещениях многоквартирного дома в отдельных помещениях дома, если площадь таких помещений в многоквартирном доме не составляет более 15% от общей площади дома	
2	Хранение автотранспорта	2.7.1	Размещение отдельно стоящих и пристроенных гаражей, в том числе подземных, предназначенных для хранения автотранспорта, в том числе с разделением на машино-места, за исключением гаражей, размещение которых предусмотрено содержанием вида разрешенного использования с <u>кодом 4.9</u>	
3	Коммунальное обслуживание	3.1	Размещение зданий и сооружений в целях обеспечения физических и юридических лиц коммунальными услугами. Содержание данного вида разрешенного использования включает в себя содержание видов разрешенного использования с <u>кодами 3.1.1-3.1.2</u>	
4	Предоставление коммунальных услуг	3.1.1	Размещение зданий и сооружений, обеспечивающих поставку воды, тепла, электричества, газа, отвод канализационных стоков, очистку и уборку объектов недвижимости (котельных, водозаборов,	

1	2	3	4	5
			очистных сооружений, насосных станций, водопроводов, линий электропередач, трансформаторных подстанций, газопроводов, линий связи, телефонных станций, канализаций, стоянок, гаражей и мастерских для обслуживания уборочной и аварийной техники, сооружений, необходимых для сбора и плавки снега)	
5	Административные здания организаций, обеспечивающих предоставление коммунальных услуг	3.1.2	Размещение зданий, предназначенных для приема физических и юридических лиц в связи с предоставлением им коммунальных услуг	
6	Бытовое обслуживание	3.3	Размещение объектов капитального строительства, предназначенных для оказания населению или организациям бытовых услуг (мастерские мелкого ремонта, ателье, бани, парикмахерские, прачечные, химчистки, похоронные бюро)	
7	Амбулаторно-поликлиническое обслуживание	3.4.1	Размещение объектов капитального строительства, предназначенных для оказания гражданам амбулаторно-поликлинической медицинской помощи (поликлиники, фельдшерские пункты, пункты здравоохранения, центры матери и ребенка, диагностические центры, молочные кухни, станции донорства крови, клинические лаборатории)	
8	Стационарное медицинское	3.4.2	Размещение объектов капитального строительства, предназначенных для	размещение площадок

1	2	3	4	5
	обслуживание		оказания гражданам медицинской помощи в стационарах (больницы, родильные дома, диспансеры, научно-медицинские учреждения и прочие объекты, обеспечивающие оказание услуги по лечению в стационаре); размещение станций скорой помощи	санитарной авиации при условии соблюдения санитарно-экологических требований
9	Дошкольное, начальное и среднее общее образование	3.5.1	Размещение объектов капитального строительства, предназначенных для просвещения, дошкольного, начального и среднего общего образования (детские ясли, детские сады, школы, лицеи, гимназии, художественные, музыкальные школы, образовательные кружки и иные организации, осуществляющие деятельность по воспитанию, образованию и просвещению, в том числе зданий, спортивных сооружений, предназначенных для занятия обучающихся физической культурой и спортом)	
10	Объекты культурно-досуговой деятельности	3.6.1	Размещение зданий, предназначенных для размещения музеев, выставочных залов, художественных галерей, домов культуры, библиотек, кинотеатров и кинозалов, театров, филармоний, концертных залов, планетариев	
11	Государственное управление	3.8.1	Размещение зданий, предназначенных для размещения государственных органов, государственного пенсионного фонда, органов местного самоуправления, судов, а также организаций, непосредственно обеспечивающих их деятельность или	

1	2	3	4	5
			оказывающих государственные и (или) муниципальные услуги	
12	Проведение научных исследований	3.9.2	Размещение зданий и сооружений, предназначенных для проведения научных изысканий, исследований и разработок (научно-исследовательские и проектные институты, научные центры, инновационные центры, государственные академии наук, опытно-конструкторские центры, в том числе отраслевые)	
13	Проведение научных испытаний	3.9.3	Размещение зданий и сооружений для проведения изысканий, испытаний опытных промышленных образцов, для размещения организаций, осуществляющих научные изыскания, исследования и разработки, научные и селекционные работы, ведение сельского и лесного хозяйства для получения ценных с научной точки зрения образцов растительного и животного мира	
14	Деловое управление	4.1	Размещение объектов капитального строительства с целью: размещения органов управления производством, торговлей, банковской, страховой деятельностью, а также иной управленческой деятельностью, не связанной с государственным или муниципальным управлением и оказанием услуг, а также с целью обеспечения совершения сделок, не требующих передачи товара в момент ее совершения между организациями, в том числе биржевая	

1	2	3	4	5
			деятельность (за исключением банковской и страховой деятельности)	
15	Объекты торговли (торговые центры, торгово-развлекательные центры (комплексы))	4.2	Размещение объектов капитального строительства общей площадью свыше 5000 м ² с целью размещения одной или нескольких организаций, осуществляющих продажу товаров, и (или) оказание услуг в соответствии с содержанием видов разрешенного использования с кодами 4.5-4.8.2 ; размещение гаражей и (или) стоянок для автомобилей сотрудников и посетителей торгового центра	в границах населенных пунктов
16	Рынки	4.3	Размещение объектов капитального строительства, сооружений, предназначенных для организации постоянной или временной торговли (ярмарка, рынок, базар) с учетом того, что каждое из торговых мест торговой площадью не более 200 м ² ; размещение гаражей и (или) стоянок для автомобилей сотрудников и посетителей рынка	
17	Магазины	4.4	Размещение объектов капитального строительства, предназначенных для продажи товаров, торговая площадь которых составляет до 5000 кв. м	
18	Банковская и страховая деятельность	4.5	Размещение объектов капитального строительства, предназначенных для размещения организаций, оказывающих банковские и страховые услуги	

1	2	3	4	5
19	Общественное питание	4.6	Размещение объектов капитального строительства в целях устройства мест общественного питания за плату (рестораны, кафе, столовые, закусочные, бары)	
20	Гостиничное обслуживание	4.7	Размещение гостиниц, а также иных зданий, используемых с целью извлечения предпринимательской выгоды из предоставления жилого помещения для временного проживания в них	в границах населенных пунктов
21	Развлекательные мероприятия	4.8.1	Размещение зданий и сооружений, предназначенных для организации развлекательных мероприятий, путешествий, для размещения дискотек и танцевальных площадок, ночных клубов, аквапарков, боулинга, аттракционов и т. п., игровых автоматов (кроме игрового оборудования, используемого для проведения азартных игр), игровых площадок	
22	Служебные гаражи	4.9	Размещение постоянных или временных гаражей, стоянок для хранения служебного автотранспорта, используемого в целях осуществления видов деятельности, предусмотренных видами разрешенного использования с кодами 3.0 , 4.0 , а также для стоянки и хранения транспортных средств общего пользования, в том числе в депо	
23	Автомобильные мойки	4.9.1.3	Размещение автомобильных моек, а также размещение магазинов сопутствующей торговли	
24	Ремонт автомобилей	4.9.1.4	Размещение мастерских, предназначенных	

1	2	3	4	5
			для ремонта и обслуживания автомобилей, и прочих объектов дорожного сервиса, а также размещение магазинов сопутствующей торговли	
25	Выставочно-ярмарочная деятельность	4.10	Размещение объектов капитального строительства, сооружений, предназначенных для осуществления выставочно-ярмарочной и конгрессной деятельности, включая деятельность, необходимую для обслуживания указанных мероприятий (застройка экспозиционной площади, организация питания участников мероприятий)	
26	Обеспечение спортивно-зрелищных мероприятий	5.1.1	Размещение спортивно-зрелищных зданий и сооружений, имеющих специальные места для зрителей от 500 мест (стадионов, дворцов спорта, ледовых дворцов, ипподромов)	
27	Обеспечение занятий спортом в помещениях	5.1.2	Размещение спортивных клубов, спортивных залов, бассейнов, физкультурно-оздоровительных комплексов в зданиях и сооружениях	
28	Площадки для занятий спортом	5.1.3	Размещение площадок для занятия спортом и физкультурой на открытом воздухе (физкультурные площадки, беговые дорожки, поля для спортивной игры)	
29	Оборудованные площадки для занятий спортом	5.1.4	Размещение сооружений для занятия спортом и физкультурой на открытом воздухе (теннисные корты, автодромы, мотодромы, трамплины, спортивные стрельбища)	
30	Поля для гольфа или	5.5	Обустройство мест для игры в гольф или	

1	2	3	4	5
	конных прогулок		осуществления конных прогулок, в том числе осуществление необходимых земляных работ и размещения вспомогательных сооружений; размещение конноспортивных манежей, не предусматривающих устройство трибун	
31	Научно-производственная деятельность	6.12	Размещение технологических, промышленных, агропромышленных парков, бизнес-инкубаторов	при условии соблюдения санитарно-экологических и противопожарных требований
32	Обеспечение внутреннего правопорядка	8.3	Размещение объектов капитального строительства, необходимых для подготовки и поддержания в готовности органов внутренних дел, Росгвардии и спасательных служб, в которых существует военизированная служба; размещение объектов гражданской обороны, за исключением объектов гражданской обороны, являющихся частями производственных зданий	
33	Общее пользование водными объектами	11.1	Использование земельных участков, примыкающих к водным объектам способами, необходимыми для осуществления общего водопользования (водопользования, осуществляемого гражданами для личных нужд, а также забор (изъятие) водных ресурсов для целей питьевого и хозяйственно-бытового водоснабжения, купание, использование	

1	2	3	4	5
			маломерных судов, водных мотоциклов и других технических средств, предназначенных для отдыха на водных объектах, водопой, если соответствующие запреты не установлены законодательством)	
34	Земельные участки (территории) общего пользования	12.0	Земельные участки общего пользования. Содержание данного вида разрешенного использования включает в себя содержание видов разрешенного использования с кодами 12.0.1 - 12.0.2	
35	Улично-дорожная сеть	12.0.1	Размещение объектов улично-дорожной сети: автомобильных дорог, трамвайных путей и пешеходных тротуаров в границах населенных пунктов, пешеходных переходов, бульваров, площадей, проездов, велодорожек и объектов велотранспортной и инженерной инфраструктуры; размещение придорожных стоянок (парковок) транспортных средств в границах городских улиц и дорог, за исключением предусмотренных видами разрешенного использования с кодами 2.7.1, 4.9, 7.2.3 , а также некапитальных сооружений, предназначенных для охраны транспортных средств	
36	Благоустройство территории	12.0.2	Размещение декоративных, технических, планировочных, конструктивных устройств, элементов озеленения, различных видов оборудования и оформления, малых архитектурных форм, некапитальных	

1	2	3	4	5
			нестационарных строений и сооружений, информационных щитов и указателей, применяемых как составные части благоустройства территории, общественных туалетов	

* максимальная доля суммы площадей земельных участков под размещение жилой застройки от площади квартала, в котором расположены эти земельные участки, при обязательной разработке документации по планировке территории в границах не менее территории этого квартала – 49 %

3. Условно разрешенные виды использования земельных участков и объектов капитального строительства устанавливаются в соответствии с таблицей 2.

Таблица 2

№ п/п	Наименование вида разрешенного использования земельного участка	Код вида разрешенного использования	Описание вида разрешенного использования земельного участка	Примечания
1	2	3	4	5
1	Дома социального обслуживания	3.2.1	Размещение зданий, предназначенных для размещения домов престарелых, домов ребенка, детских домов, пунктов ночлега для бездомных граждан; размещение объектов капитального строительства для временного размещения вынужденных переселенцев, лиц, признанных беженцами	
2	Оказание социальной помощи населению	3.2.2	Размещение зданий, предназначенных для служб психологической и бесплатной юридической помощи, социальных,	

1	2	3	4	5
			<p>пенсионных и иных служб (службы занятости населения, пункты питания малоимущих граждан), в которых осуществляется прием граждан по вопросам оказания социальной помощи и назначения социальных или пенсионных выплат, а также для размещения общественных некоммерческих организаций: некоммерческих фондов, благотворительных организаций, клубов по интересам</p>	
3	Оказание услуг связи	3.2.3	<p>Размещение зданий, предназначенных для размещения пунктов оказания услуг почтовой, телеграфной, междугородней и международной телефонной связи</p>	
4	Общежития	3.2.4	<p>Размещение зданий, предназначенных для размещения общежитий, предназначенных для проживания граждан на время их работы, службы или обучения, за исключением зданий, размещение которых предусмотрено содержанием вида разрешенного использования с кодом 4.7</p>	
5	Медицинские организации особого назначения	3.4.3	<p>Размещение объектов капитального строительства для размещения медицинских организаций, осуществляющих проведение судебно-медицинской и патолого-анатомической экспертизы (морги)</p>	при условии соблюдения санитарно-экологических требований
6	Среднее и высшее профессиональное образование	3.5.2	<p>Размещение объектов капитального строительства, предназначенных для профессионального образования и просвещения (профессиональные технические училища, колледжи,</p>	

1	2	3	4	5
			художественные, музыкальные училища, общества знаний, институты, университеты, организации по переподготовке и повышению квалификации специалистов и иные организации, осуществляющие деятельность по образованию и просвещению, в том числе зданий, спортивных сооружений, предназначенных для занятия обучающихся физической культурой и спортом)	
7	Заправка транспортных средств	4.9.1.1	Размещение автозаправочных станций; размещение магазинов сопутствующей торговли, зданий для организации общественного питания в качестве объектов дорожного сервиса	
8	Амбулаторное ветеринарное обслуживание	3.10.1	Размещение объектов капитального строительства, предназначенных для оказания ветеринарных услуг без содержания животных	
9	Производственная деятельность	6.0	Размещение объектов капитального строительства в целях переработки, изготовления вещей промышленным способом	IV-V класса опасности по классификации СанПиН 2.2.1/2.1.1.1200-03
10	Склады	6.9	Размещение сооружений, имеющих назначение по временному хранению, распределению и перевалке грузов, не являющихся частями производственных комплексов, на которых был создан груз	V класса опасности по классификации СанПиН 2.2.1/2.1.1.1200-03
11	Обслуживание	7.2.2	Размещение зданий и сооружений,	

1	2	3	4	5
	перевозок пассажиров		предназначенных для обслуживания пассажиров, за исключением объектов капитального строительства, размещение которых предусмотрено содержанием вида разрешенного использования с кодом 7.6	
12	Стоянки транспорта общего пользования	7.2.3	Размещение стоянок транспортных средств, осуществляющих перевозки людей по установленному маршруту	

4. Вспомогательные виды разрешенного использования земельных участков и объектов капитального строительства устанавливаются в соответствии с частью 2 статьи 14 Правил.

5. Предельные размеры земельных участков и предельные параметры разрешенного строительства устанавливаются в соответствии с таблицей 3.

Таблица 3

№ п/п	Наименование показателя	Единица измерения	Величина
1	2	3	4
1	Минимальная площадь земельных участков для застройки многоквартирными многоэтажными жилыми домами	м ²	1200
2	Минимальная площадь земельных участков для иных видов разрешенного строительства		устанавливается в соответствии с частью 1 статьи 15 Правил
3	Максимальный процент застройки в границах земельного участка для застройки многоквартирными многоэтажными жилыми домами	%	40
4	Максимальный процент застройки в границах земельного участка для иных видов разрешенного строительства		не подлежит установлению
5	Минимальные отступы от границ земельных участков в целях	м	3 ⁽¹⁾

1	2	3	4
	определения мест допустимого размещения зданий, строений, сооружений, за пределами которых запрещено строительство зданий, строений, сооружений		
6	Предельное (максимальное) количество надземных этажей (включая мансардный этаж) зданий, строений и сооружений застройки многоквартирными многоэтажными жилыми домами	этаж	12
7	Предельная (максимальная) высота зданий, строений и сооружений иных видов разрешенного строительства ⁽²⁾	м	40
	⁽¹⁾ при условии соблюдения противопожарных и санитарных требований ⁽²⁾ с учетом положений части 9 статьи 15 Правил		
	Иные предельные параметры:		
8	Минимальное расстояние от края основной проезжей части магистральных дорог до линии регулирования жилой застройки при условии обеспечения шумозащитных устройств	м	25
9	Максимальное расстояние от края основной проезжей части улиц, местных и боковых проездов до линии застройки	м	25 ⁽³⁾
9	Минимальный отступ зданий, строений, сооружений до красной линии улиц при соблюдении противопожарных и санитарных требований	м	6
10	Минимальный отступ зданий, строений, сооружений до красной линии проездов при соблюдении противопожарных и санитарных требований	м	3
10	Минимальное расстояние от зданий общеобразовательных организаций до красных линий дорог, улиц, проездов	м	25
11	Расчетные показатели минимально допустимого уровня обеспеченности территории объектами коммунальной, транспортной, социальной инфраструктур и расчетные показатели максимально допустимого уровня территориальной доступности указанных объектов для населения		в соответствии с МНГП и РНГП
	⁽³⁾ в случае превышения указанного расстояния следует предусматривать на расстоянии не ближе 5 м от линии застройки полосу шириной 6 м, пригодную для проезда пожарных машин		

Статья 23. Многофункциональная общественно-деловая зона объектов учебно-образовательного, научного, культурно-досугового, спортивного назначения и объектов здравоохранения (ТД-2)

1. Зона предназначена для размещения специализированной общественной застройки административного и социально-культурного назначения, в зоне допускается размещение объектов инженерной и транспортной инфраструктуры, связанных с обслуживанием объектов, расположенных в зоне и не оказывающих на них негативного воздействия.

2. Основные виды разрешенного использования земельных участков и объектов капитального строительства устанавливаются в соответствии с таблицей 1.

Таблица 1

№ п/п	Наименование вида разрешенного использования земельного участка	Код вида разрешенного использования	Описание вида разрешенного использования земельного участка	Примечания
1	2	3	4	5
1	Хранение автотранспорта	2.7.1	Размещение отдельно стоящих и пристроенных гаражей, в том числе подземных, предназначенных для хранения автотранспорта, в том числе с разделением на машино-места, за исключением гаражей, размещение которых предусмотрено содержанием вида разрешенного использования с <u>кодом 4.9</u>	
2	Коммунальное	3.1	Размещение зданий и сооружений в целях	

1	2	3	4	5
	обслуживание		обеспечения физических и юридических лиц коммунальными услугами. Содержание данного вида разрешенного использования включает в себя содержание видов разрешенного использования с кодами 3.1.1-3.1.2	
3	Предоставление коммунальных услуг	3.1.1	Размещение зданий и сооружений, обеспечивающих поставку воды, тепла, электричества, газа, отвод канализационных стоков, очистку и уборку объектов недвижимости (котельных, водозаборов, очистных сооружений, насосных станций, водопроводов, линий электропередач, трансформаторных подстанций, газопроводов, линий связи, телефонных станций, канализаций, стоянок, гаражей и мастерских для обслуживания уборочной и аварийной техники, сооружений, необходимых для сбора и плавки снега)	
4	Административные здания организаций, обеспечивающих предоставление коммунальных услуг	3.1.2	Размещение зданий, предназначенных для приема физических и юридических лиц в связи с предоставлением им коммунальных услуг	
5	Амбулаторно-поликлиническое обслуживание	3.4.1	Размещение объектов капитального строительства, предназначенных для оказания гражданам амбулаторно-поликлинической медицинской помощи (поликлиники, фельдшерские пункты, пункты здравоохранения, центры матери и ребенка,	

1	2	3	4	5
			диагностические центры, молочные кухни, станции донорства крови, клинические лаборатории)	
6	Стационарное медицинское обслуживание	3.4.2	Размещение объектов капитального строительства, предназначенных для оказания гражданам медицинской помощи в стационарах (больницы, родильные дома, диспансеры, научно-медицинские учреждения и прочие объекты, обеспечивающие оказание услуги по лечению в стационаре); размещение станций скорой помощи	размещение площадок санитарной авиации при условии соблюдения санитарно-экологических требований
7	Дошкольное, начальное и среднее общее образование	3.5.1	Размещение объектов капитального строительства, предназначенных для просвещения, дошкольного, начального и среднего общего образования (детские ясли, детские сады, школы, лицеи, гимназии, художественные, музыкальные школы, образовательные кружки и иные организации, осуществляющие деятельность по воспитанию, образованию и просвещению, в том числе зданий, спортивных сооружений, предназначенных для занятия обучающихся физической культурой и спортом)	
8	Объекты культурно-досуговой деятельности	3.6.1	Размещение зданий, предназначенных для размещения музеев, выставочных залов, художественных галерей, домов культуры, библиотек, кинотеатров и кинозалов, театров, филармоний, концертных залов, планетариев	
9	Проведение научных	3.9.2	Размещение зданий и сооружений,	

1	2	3	4	5
	исследований		предназначенных для проведения научных изысканий, исследований и разработок (научно-исследовательские и проектные институты, научные центры, инновационные центры, государственные академии наук, опытно-конструкторские центры, в том числе отраслевые)	
10	Проведение научных испытаний	3.9.3	Размещение зданий и сооружений для проведения изысканий, испытаний опытных промышленных образцов, для размещения организаций, осуществляющих научные изыскания, исследования и разработки, научные и селекционные работы, ведение сельского и лесного хозяйства для получения ценных с научной точки зрения образцов растительного и животного мира	
11	Деловое управление	4.1	Размещение объектов капитального строительства с целью: размещения органов управления производством, торговлей, банковской, страховой деятельностью, а также иной управленческой деятельностью, не связанной с государственным или муниципальным управлением и оказанием услуг, а также с целью обеспечения совершения сделок, не требующих передачи товара в момент ее совершения между организациями, в том числе биржевая деятельность (за исключением банковской и страховой деятельности)	
12	Обеспечение	8.3	Размещение объектов капитального	

1	2	3	4	5
	внутреннего правопорядка		строительства, необходимых для подготовки и поддержания в готовности органов внутренних дел, Росгвардии и спасательных служб, в которых существует военизированная служба; размещение объектов гражданской обороны, за исключением объектов гражданской обороны, являющихся частями производственных зданий	
13	Общее пользование водными объектами	11.1	Использование земельных участков, примыкающих к водным объектам способами, необходимыми для осуществления общего водопользования (водопользования, осуществляемого гражданами для личных нужд, а также забор (изъятие) водных ресурсов для целей питьевого и хозяйственно-бытового водоснабжения, купание, использование маломерных судов, водных мотоциклов и других технических средств, предназначенных для отдыха на водных объектах, водопой, если соответствующие запреты не установлены законодательством)	
14	Земельные участки (территории) общего пользования	12.0	Земельные участки общего пользования. Содержание данного вида разрешенного использования включает в себя содержание видов разрешенного использования с кодами 12.0.1 - 12.0.2	
15	Улично-дорожная сеть	12.0.1	Размещение объектов улично-дорожной сети: автомобильных дорог, трамвайных путей и	

1	2	3	4	5
			<p>пешеходных тротуаров в границах населенных пунктов, пешеходных переходов, бульваров, площадей, проездов, велодорожек и объектов велотранспортной и инженерной инфраструктуры;</p> <p>размещение придорожных стоянок (парковок) транспортных средств в границах городских улиц и дорог, за исключением предусмотренных видами разрешенного использования с кодами 2.7.1, 4.9, 7.2.3, а также некапитальных сооружений, предназначенных для охраны транспортных средств</p>	
16	Благоустройство территории	12.0.2	<p>Размещение декоративных, технических, планировочных, конструктивных устройств, элементов озеленения, различных видов оборудования и оформления, малых архитектурных форм, некапитальных нестационарных строений и сооружений, информационных щитов и указателей, применяемых как составные части благоустройства территории, общественных туалетов</p>	

3. Условно разрешенные виды использования земельных участков и объектов капитального строительства устанавливаются в соответствии с таблицей 2.

Таблица 2

№ п/п	Наименование вида разрешенного использования	Код вида разрешенного	Описание вида разрешенного использования земельного участка	Примечания
-------	--	-----------------------	---	------------

	земельного участка	использова ния		
1	2	3	4	5
1	Гостиничное обслуживание	4.7	Размещение гостиниц, а также иных зданий, используемых с целью извлечения предпринимательской выгоды из предоставления жилого помещения для временного проживания в них	
2	Служебные гаражи	4.9	Размещение постоянных или временных гаражей, стоянок для хранения служебного автотранспорта, используемого в целях осуществления видов деятельности, предусмотренных видами разрешенного использования с кодами 3.0 , 4.0 , а также для стоянки и хранения транспортных средств общего пользования, в том числе в депо	
3	Заправка транспортных средств	4.9.1.1	Размещение автозаправочных станций; размещение магазинов сопутствующей торговли, зданий для организации общественного питания в качестве объектов дорожного сервиса	
4	Автомобильные мойки	4.9.1.3	Размещение автомобильных моек, а также размещение магазинов сопутствующей торговли	
5	Ремонт автомобилей	4.9.1.4	Размещение мастерских, предназначенных для ремонта и обслуживания автомобилей, и прочих объектов дорожного сервиса, а также размещение магазинов сопутствующей торговли	

4. Вспомогательные виды разрешенного использования земельных участков и объектов капитального

строительства устанавливаются в соответствии с частью 2 статьи 14 Правил.

5. Предельные размеры земельных участков и предельные параметры разрешенного строительства устанавливаются в соответствии с таблицей 3.

Таблица 3

№ п/п	Наименование показателя	Единица измерения	Величина
1	2	3	4
1	Минимальная площадь земельных участков		устанавливается в соответствии с частью 1 статьи 15 Правил
2	Максимальный процент застройки в границах земельного участка		не подлежит установлению
3	Минимальные отступы от границ земельных участков в целях определения мест допустимого размещения зданий, строений, сооружений, за пределами которых запрещено строительство зданий, строений, сооружений	м	3 ⁽¹⁾
4	Предельная (максимальная) высота зданий, строений и сооружений ⁽²⁾	м	40
	⁽¹⁾ при условии соблюдения противопожарных и санитарных требований		
	⁽²⁾ с учетом положений части 9 статьи 15 Правил		
	Иные предельные параметры:		
5	Максимальное расстояние от края основной проезжей части улиц, местных и боковых проездов до линии застройки	м	25 ⁽³⁾
6	Минимальный отступ зданий, строений, сооружений до красной линии улиц при соблюдении противопожарных и санитарных требований	м	6
7	Минимальный отступ зданий, строений, сооружений до красной линии проездов при соблюдении противопожарных и санитарных требований	м	3
	⁽³⁾ в случае превышения указанного расстояния следует предусматривать на расстоянии не ближе 5 м от линии застройки полосу шириной 6 м, пригодную для проезда пожарных		

1	2	3	4
	машин		

Статья 24. Многофункциональная общественно-деловая зона объектов учебно-образовательного, научного, культурно-досугового, спортивного, жилого назначения и объектов здравоохранения (ТД-2-1)

1. Зона предназначена для размещения объектов учебно-образовательного, научного, культурно-досугового, спортивного, жилого назначения и объектов здравоохранения, в зоне допускается размещение объектов инженерной и транспортной инфраструктуры, связанных с обслуживанием объектов, расположенных в зоне и не оказывающих на них негативного воздействия. Зона расположена в южной части Муринского городского поселения в зоне влияния вылетной автомобильной дороги регионального значения «Санкт-Петербург - Матокса» в створе Пискаревского проспекта.

2. Основные виды разрешенного использования земельных участков и объектов капитального строительства устанавливаются в соответствии с таблицей 1.

Таблица 1

№ п/п	Наименование вида разрешенного использования земельного участка	Код вида разрешенного использования	Описание вида разрешенного использования земельного участка	Примечания
1	2	3	4	5
1	Многоэтажная жилая застройка*	2.6	Размещение многоквартирных домов этажностью девять этажей и выше; благоустройство и озеленение придомовых территорий; обустройство спортивных и детских площадок, хозяйственных площадок и	многоквартирные дома этажностью 12 этажей

1	2	3	4	5
			площадок для отдыха; размещение подземных гаражей и автостоянок, размещение объектов обслуживания жилой застройки во встроенных, пристроенных и встроенно-пристроенных помещениях многоквартирного дома в отдельных помещениях дома, если площадь таких помещений в многоквартирном доме не составляет более 15% от общей площади дома	
2	Хранение автотранспорта	2.7.1	Размещение отдельно стоящих и пристроенных гаражей, в том числе подземных, предназначенных для хранения автотранспорта, в том числе с разделением на машино-места, за исключением гаражей, размещение которых предусмотрено содержанием вида разрешенного использования с <u>кодом 4.9</u>	
3	Коммунальное обслуживание	3.1	Размещение зданий и сооружений в целях обеспечения физических и юридических лиц коммунальными услугами. Содержание данного вида разрешенного использования включает в себя содержание видов разрешенного использования с <u>кодами 3.1.1-3.1.2</u>	
4	Предоставление коммунальных услуг	3.1.1	Размещение зданий и сооружений, обеспечивающих поставку воды, тепла, электричества, газа, отвод канализационных стоков, очистку и уборку объектов недвижимости (котельных, водозаборов,	

1	2	3	4	5
			очистных сооружений, насосных станций, водопроводов, линий электропередач, трансформаторных подстанций, газопроводов, линий связи, телефонных станций, канализаций, стоянок, гаражей и мастерских для обслуживания уборочной и аварийной техники, сооружений, необходимых для сбора и плавки снега)	
5	Административные здания организаций, обеспечивающих предоставление коммунальных услуг	3.1.2	Размещение зданий, предназначенных для приема физических и юридических лиц в связи с предоставлением им коммунальных услуг	
6	Общежития	3.2.4	Размещение зданий, предназначенных для размещения общежитий, предназначенных для проживания граждан на время их работы, службы или обучения, за исключением зданий, размещение которых предусмотрено содержанием вида разрешенного использования с <u>кодом 4.7</u>	
7	Амбулаторно-поликлиническое обслуживание	3.4.1	Размещение объектов капитального строительства, предназначенных для оказания гражданам амбулаторно-поликлинической медицинской помощи (поликлиники, фельдшерские пункты, пункты здравоохранения, центры матери и ребенка, диагностические центры, молочные кухни, станции донорства крови, клинические лаборатории)	
8	Стационарное	3.4.2	Размещение объектов капитального	размещение

1	2	3	4	5
	медицинское обслуживание		строительства, предназначенных для оказания гражданам медицинской помощи в стационарах (больницы, родильные дома, диспансеры, научно-медицинские учреждения и прочие объекты, обеспечивающие оказание услуги по лечению в стационаре); размещение станций скорой помощи	площадок санитарной авиации при условии соблюдения санитарно-экологических требований
9	Дошкольное, начальное и среднее общее образование	3.5.1	Размещение объектов капитального строительства, предназначенных для просвещения, дошкольного, начального и среднего общего образования (детские ясли, детские сады, школы, лицеи, гимназии, художественные, музыкальные школы, образовательные кружки и иные организации, осуществляющие деятельность по воспитанию, образованию и просвещению, в том числе зданий, спортивных сооружений, предназначенных для занятия обучающихся физической культурой и спортом)	
10	Среднее и высшее профессиональное образование	3.5.2	Размещение объектов капитального строительства, предназначенных для профессионального образования и просвещения (профессиональные технические училища, колледжи, художественные, музыкальные училища, общества знаний, институты, университеты, организации по переподготовке и повышению квалификации специалистов и иные организации, осуществляющие	

1	2	3	4	5
			деятельность по образованию и просвещению, в том числе зданий, спортивных сооружений, предназначенных для занятия обучающихся физической культурой и спортом)	
11	Объекты культурно-досуговой деятельности	3.6.1	Размещение зданий, предназначенных для размещения музеев, выставочных залов, художественных галерей, домов культуры, библиотек, кинотеатров и кинозалов, театров, филармоний, концертных залов, планетариев	
12	Государственное управление	3.8.1	Размещение зданий, предназначенных для размещения государственных органов, государственного пенсионного фонда, органов местного самоуправления, судов, а также организаций, непосредственно обеспечивающих их деятельность или оказывающих государственные и (или) муниципальные услуги	
13	Проведение научных исследований	3.9.2	Размещение зданий и сооружений, предназначенных для проведения научных изысканий, исследований и разработок (научно-исследовательские и проектные институты, научные центры, инновационные центры, государственные академии наук, опытно-конструкторские центры, в том числе отраслевые)	
14	Проведение научных испытаний	3.9.3	Размещение зданий и сооружений для проведения изысканий, испытаний опытных промышленных образцов, для размещения организаций, осуществляющих научные	

1	2	3	4	5
			изыскания, исследования и разработки, научные и селекционные работы, ведение сельского и лесного хозяйства для получения ценных с научной точки зрения образцов растительного и животного мира	
15	Деловое управление	4.1	Размещение объектов капитального строительства с целью: размещения органов управления производством, торговлей, банковской, страховой деятельностью, а также иной управленческой деятельностью, не связанной с государственным или муниципальным управлением и оказанием услуг, а также с целью обеспечения совершения сделок, не требующих передачи товара в момент ее совершения между организациями, в том числе биржевая деятельность (за исключением банковской и страховой деятельности)	
16	Объекты торговли (торговые центры, торгово-развлекательные центры (комплексы))	4.2	Размещение объектов капитального строительства, общей площадью свыше 5000 кв. м с целью размещения одной или нескольких организаций, осуществляющих продажу товаров, и (или) оказание услуг в соответствии с содержанием видов разрешенного использования с <u>кодами 4.5 - 4.8.2</u> ; размещение гаражей и (или) стоянок для автомобилей сотрудников и посетителей торгового центра	
17	Рынки	4.3	Размещение объектов капитального	

1	2	3	4	5
			<p>строительства, сооружений, предназначенных для организации постоянной или временной торговли (ярмарка, рынок, базар) с учетом того, что каждое из торговых мест торговой площадью не более 200 м²;</p> <p>размещение гаражей и (или) стоянок для автомобилей сотрудников и посетителей рынка</p>	
18	Магазины	4.4	<p>Размещение объектов капитального строительства, предназначенных для продажи товаров, торговая площадь которых составляет до 5000 кв. м</p>	
19	Банковская и страховая деятельность	4.5	<p>Размещение объектов капитального строительства, предназначенных для размещения организаций, оказывающих банковские и страховые услуги</p>	
20	Общественное питание	4.6	<p>Размещение объектов капитального строительства в целях устройства мест общественного питания (рестораны, кафе, столовые, закусочные, бары)</p>	
21	Гостиничное обслуживание	4.7	<p>Размещение гостиниц, а также иных зданий, используемых с целью извлечения предпринимательской выгоды из предоставления жилого помещения для временного проживания в них</p>	
22	Развлекательные мероприятия	4.8.1	<p>Размещение зданий и сооружений, предназначенных для организации развлекательных мероприятий, путешествий, для размещения дискотек и танцевальных площадок, ночных клубов, аквапарков,</p>	

1	2	3	4	5
			боулинга, аттракционов и т. п., игровых автоматов (кроме игрового оборудования, используемого для проведения азартных игр), игровых площадок	
23	Заправка транспортных средств	4.9.1.1	Размещение автозаправочных станций; размещение магазинов сопутствующей торговли, зданий для организации общественного питания в качестве объектов дорожного сервиса	
24	Обеспечение дорожного отдыха	4.9.1.2	Размещение зданий для предоставления гостиничных услуг в качестве дорожного сервиса (мотелей), а также размещение магазинов сопутствующей торговли, зданий для организации общественного питания в качестве объектов дорожного сервиса	
25	Автомобильные мойки	4.9.1.3	Размещение автомобильных моек, а также размещение магазинов сопутствующей торговли	
26	Ремонт автомобилей	4.9.1.4	Размещение мастерских, предназначенных для ремонта и обслуживания автомобилей, и прочих объектов дорожного сервиса, а также размещение магазинов сопутствующей торговли	
27	Выставочно-ярмарочная деятельность	4.10	Размещение объектов капитального строительства, сооружений, предназначенных для осуществления выставочно-ярмарочной и конгрессной деятельности, включая деятельность, необходимую для обслуживания указанных мероприятий (застройка экспозиционной площади,	

1	2	3	4	5
			организация питания участников мероприятий)	
28	Обеспечение спортивно-зрелищных мероприятий	5.1.1	Размещение спортивных клубов, спортивных залов, бассейнов, физкультурно-оздоровительных комплексов в зданиях и сооружениях	
29	Обеспечение занятий спортом в помещениях	5.1.2	Размещение площадок для занятия спортом и физкультурой на открытом воздухе (физкультурные площадки, беговые дорожки, поля для спортивной игры)	
30	Площадки для занятий спортом	5.1.3	Размещение площадок для занятия спортом и физкультурой на открытом воздухе (физкультурные площадки, беговые дорожки, поля для спортивной игры)	
31	Обеспечение внутреннего правопорядка	8.3	Размещение объектов капитального строительства, необходимых для подготовки и поддержания в готовности органов внутренних дел, Росгвардии и спасательных служб, в которых существует военизированная служба; размещение объектов гражданской обороны, за исключением объектов гражданской обороны, являющихся частями производственных зданий	
32	Общее пользование водными объектами	11.1	Использование земельных участков, примыкающих к водным объектам способами, необходимыми для осуществления общего водопользования (водопользования, осуществляемого гражданами для личных нужд, а также забор	

1	2	3	4	5
			(изъятие) водных ресурсов для целей питьевого и хозяйственно-бытового водоснабжения, купание, использование маломерных судов, водных мотоциклов и других технических средств, предназначенных для отдыха на водных объектах, водопой, если соответствующие запреты не установлены законодательством)	
33	Земельные участки (территории) общего пользования	12.0	Земельные участки общего пользования. Содержание данного вида разрешенного использования включает в себя содержание видов разрешенного использования с кодами 12.0.1 - 12.0.2	
34	Улично-дорожная сеть	12.0.1	Размещение объектов улично-дорожной сети: автомобильных дорог, трамвайных путей и пешеходных тротуаров в границах населенных пунктов, пешеходных переходов, бульваров, площадей, проездов, велодорожек и объектов велотранспортной и инженерной инфраструктуры; размещение придорожных стоянок (парковок) транспортных средств в границах городских улиц и дорог, за исключением предусмотренных видами разрешенного использования с кодами 2.7.1, 4.9, 7.2.3 , а также некапитальных сооружений, предназначенных для охраны транспортных средств	
35	Благоустройство территории	12.0.2	Размещение декоративных, технических, планировочных, конструктивных устройств,	

1	2	3	4	5
			элементов озеленения, различных видов оборудования и оформления, малых архитектурных форм, некапитальных нестационарных строений и сооружений, информационных щитов и указателей, применяемых как составные части благоустройства территории, общественных туалетов	

* максимальная доля суммы площадей земельных участков под размещение жилой застройки от площади квартала, в котором расположены эти земельные участки, при обязательной разработке документации по планировке территории в границах не менее территории этого квартала – 49 %

3. Условно разрешенные виды использования земельных участков и объектов капитального строительства устанавливаются в соответствии с таблицей 2.

Таблица 2

№ п/п	Наименование вида разрешенного использования земельного участка	Код вида разрешенного использования	Описание вида разрешенного использования земельного участка	Примечания
1	2	3	4	5
	не установлены			

4. Вспомогательные виды разрешенного использования земельных участков и объектов капитального строительства устанавливаются в соответствии с частью 2 статьи 14 Правил.

5. Предельные размеры земельных участков и предельные параметры разрешенного строительства устанавливаются в соответствии с таблицей 3.

Таблица 3

№ п/п	Наименование показателя	Единица измерения	Величина
1	2	3	4
1	Минимальная площадь земельных участков для застройки многоквартирными многоэтажными жилыми домами	м ²	1200
2	Минимальная площадь земельных участков для иных видов разрешенного строительства		устанавливается в соответствии с частью 1 статьи 15 Правил
3	Максимальный процент застройки в границах земельного участка для застройки многоквартирными многоэтажными жилыми домами	%	40
4	Максимальный процент застройки в границах земельного участка для иных видов разрешенного строительства		не подлежит установлению
5	Минимальные отступы от границ земельных участков в целях определения мест допустимого размещения зданий, строений, сооружений, за пределами которых запрещено строительство зданий, строений, сооружений	м	3 ⁽¹⁾
6	Предельное (максимальное) количество надземных этажей (включая мансардный этаж) зданий, строений и сооружений застройки многоквартирными многоэтажными жилыми домами	этаж	12
7	Предельная (максимальная) высота зданий, строений и сооружений иных видов разрешенного строительства ⁽²⁾	м	40
	⁽¹⁾ при условии соблюдения противопожарных и санитарных требований		
	⁽²⁾ с учетом положений части 9 статьи 15 Правил		
	Иные предельные параметры:		
8	Минимальное расстояние от края основной проезжей части магистральных дорог до линии регулирования жилой застройки при условии обеспечения шумозащитных устройств	м	25
9	Максимальное расстояние от края основной проезжей части улиц, местных и боковых проездов до линии застройки	м	25 ⁽³⁾

1	2	3	4
10	Минимальный отступ зданий, строений, сооружений до красной линии улиц при соблюдении противопожарных и санитарных требований	м	6
11	Минимальный отступ зданий, строений, сооружений до красной линии проездов при соблюдении противопожарных и санитарных требований	м	3
12	Минимальное расстояние от зданий общеобразовательных организаций до красных линий дорог, улиц, проездов	м	25
13	Расчетные показатели минимально допустимого уровня обеспеченности территории объектами коммунальной, транспортной, социальной инфраструктур и расчетные показатели максимально допустимого уровня территориальной доступности указанных объектов для населения		в соответствии с МНГП и РНГП
	⁽³⁾ в случае превышения указанного расстояния следует предусматривать на расстоянии не ближе 5 м от линии застройки полосу шириной 6 м, пригодную для проезда пожарных машин		

Статья 25. Зона рекреационного назначения (зоны размещения объектов рекреационного назначения) (ТР-1)

1. Зона предназначена для размещения объектов рекреационного назначения, в том числе объектов для занятий физической культурой и спортом, объектов туризма, отдыха, досуга и развлечений, зеленых насаждений общего и ограниченного пользования (парков, садов, скверов), в зоне допускается размещение объектов инженерной и транспортной инфраструктуры, связанных с обслуживанием объектов, расположенных в зоне и не оказывающих на них негативного воздействия.

2. Основные виды разрешенного использования земельных участков и объектов капитального строительства устанавливаются в соответствии с таблицей 1.

Таблица 1

№ п/п	Наименование вида разрешенного использования земельного участка	Код вида разрешенного использования	Описание вида разрешенного использования земельного участка	Примечания

		ния		
1	2	3	4	5
1	Предоставление коммунальных услуг	3.1.1	Размещение зданий и сооружений, обеспечивающих поставку воды, тепла, электричества, газа, отвод канализационных стоков, очистку и уборку объектов недвижимости (котельных, водозаборов, очистных сооружений, насосных станций, водопроводов, линий электропередач, трансформаторных подстанций, газопроводов, линий связи, телефонных станций, канализаций, стоянок, гаражей и мастерских для обслуживания уборочной и аварийной техники, сооружений, необходимых для сбора и плавки снега)	
2	Объекты культурно-досуговой деятельности	3.6.1	Размещение зданий, предназначенных для размещения музеев, выставочных залов, художественных галерей, домов культуры, библиотек, кинотеатров и кинозалов, театров, филармоний, концертных залов, планетариев	
3	Парки культуры и отдыха	3.6.2	Размещение парков культуры и отдыха	
4	Развлекательные мероприятия	4.8.1	Размещение зданий и сооружений, предназначенных для организации развлекательных мероприятий, путешествий, для размещения дискотек и танцевальных площадок, ночных клубов, аквапарков, боулинга, аттракционов и т. п., игровых автоматов (кроме игрового оборудования, используемого для проведения азартных игр), игровых площадок	

1	2	3	4	5
5	Служебные гаражи	4.9	Размещение постоянных или временных гаражей, стоянок для хранения служебного автотранспорта, используемого в целях осуществления видов деятельности, предусмотренных видами разрешенного использования с кодами 3.0, 4.0, а также для стоянки и хранения транспортных средств общего пользования, в том числе в депо	
6	Обеспечение спортивно-зрелищных мероприятий	5.1.1	Размещение спортивно-зрелищных зданий и сооружений, имеющих специальные места для зрителей от 500 мест (стадионов, дворцов спорта, ледовых дворцов, ипподромов)	
7	Обеспечение занятий спортом в помещениях	5.1.2	Размещение спортивных клубов, спортивных залов, бассейнов, физкультурно-оздоровительных комплексов в зданиях и сооружениях	
8	Площадки для занятий спортом	5.1.3	Размещение площадок для занятия спортом и физкультурой на открытом воздухе (физкультурные площадки, беговые дорожки, поля для спортивной игры)	
9	Оборудованные площадки для занятий спортом	5.1.4	Размещение сооружений для занятия спортом и физкультурой на открытом воздухе (теннисные корты, автодромы, мотодромы, трамплины, спортивные стрельбища)	
10	Поля для гольфа или конных прогулок	5.5	Обустройство мест для игры в гольф или осуществления конных прогулок, в том числе осуществление необходимых земляных работ и размещения вспомогательных сооружений; размещение конноспортивных манежей, не предусматривающих устройство трибун	

1	2	3	4	5
11	Земельные участки (территории) общего пользования	12.0	Земельные участки общего пользования. Содержание данного вида разрешенного использования включает в себя содержание видов разрешенного использования с <u>кодами 12.0.1 - 12.0.2</u>	
12	Улично-дорожная сеть	12.0.1	Размещение объектов улично-дорожной сети: автомобильных дорог, трамвайных путей и пешеходных тротуаров в границах населенных пунктов, пешеходных переходов, бульваров, площадей, проездов, велодорожек и объектов велотранспортной и инженерной инфраструктуры; размещение придорожных стоянок (парковок) транспортных средств в границах городских улиц и дорог, за исключением предусмотренных видами разрешенного использования с <u>кодами 2.7.1, 4.9, 7.2.3</u> , а также некапитальных сооружений, предназначенных для охраны транспортных средств	
13	Благоустройство территории	12.0.2	Размещение декоративных, технических, планировочных, конструктивных устройств, элементов озеленения, различных видов оборудования и оформления, малых архитектурных форм, некапитальных нестационарных строений и сооружений, информационных щитов и указателей, применяемых как составные части благоустройства территории, общественных туалетов	

3. Условно разрешенные виды использования земельных участков и объектов капитального строительства устанавливаются в соответствии с таблицей 2.

Таблица 2

№ п/п	Наименование вида разрешенного использования земельного участка	Код вида разрешенного использования	Описание вида разрешенного использования земельного участка	Примечания
1	2	3	4	5
1	Цирки и зверинцы	3.6.3	Размещение зданий и сооружений для размещения цирков, зверинцев, зоопарков, зоосадов, океанариумов и осуществления сопутствующих видов деятельности по содержанию диких животных в неволе	
2	Общественное питание	4.6	Размещение объектов капитального строительства в целях устройства мест общественного питания за плату (рестораны, кафе, столовые, закусочные, бары)	

4. Вспомогательные виды разрешенного использования земельных участков и объектов капитального строительства устанавливаются в соответствии с частью 2 статьи 14 Правил.

5. Предельные размеры земельных участков и предельные параметры разрешенного строительства устанавливаются в соответствии с таблицей 3.

Таблица 3

№ п/п	Наименование показателя	Единица измерения	Величина
-------	-------------------------	-------------------	----------

1	2	3	4
1	Минимальная площадь земельных участков		устанавливается в соответствии с частью 1 статьи 15 Правил
2	Максимальный процент застройки земельного участка садов, скверов при площади участка менее 1 га от 1 до 5 га от 5 до 20 га	% % %	5 10 15
3	Максимальный процент застройки земельного участка парка при площади участка менее 1 га от 1 до 5 га от 5 до 20 га	% % %	5 10 20
4	Максимальный процент застройки в границах земельного участка для иных видов разрешенного строительства		не подлежит установлению
5	Минимальные отступы от границ земельных участков в целях определения мест допустимого размещения зданий, строений, сооружений, за пределами которых запрещено строительство зданий, строений, сооружений	м	3
6	Предельная (максимальная) высота зданий, строений и сооружений ⁽¹⁾	м	20
	⁽¹⁾ с учетом положений части 9 статьи 15 Правил		
	Иные предельные параметры:		
7	Минимальный отступ зданий, строений, сооружений до красной линии улиц при соблюдении противопожарных и санитарных требований	м	6
8	Минимальный отступ зданий, строений, сооружений до красной линии проездов при соблюдении противопожарных и санитарных требований	м	3
9	Минимальное расстояние от стен зданий, строений и сооружений без окон и иных светопрозрачных конструкций, дверных и иных проемов до	м	0

1	2	3	4
	границ земельных участков при соблюдении противопожарных и санитарных требований		

Статья 26. Зона зеленых насаждений общего пользования (ТР-2)

1. Зона предназначена для размещения зеленых насаждений общего пользования (парков, садов, скверов), в зоне допускается размещение плоскостных спортивных сооружений, объектов инженерной и транспортной инфраструктуры, связанных с обслуживанием объектов, расположенных в зоне и не оказывающих на них негативного воздействия.

2. Основные виды разрешенного использования земельных участков и объектов капитального строительства устанавливаются в соответствии с таблицей 1.

Таблица 1

№ п/п	Наименование вида разрешенного использования земельного участка	Код вида разрешенного использования	Описание вида разрешенного использования земельного участка	Примечания
1	2	3	4	5
1	Парки культуры и отдыха	3.6.2	Размещение парков культуры и отдыха	в границах населенных пунктов
2	Площадки для занятий спортом	5.1.3	Размещение площадок для занятия спортом и физкультурой на открытом воздухе (физкультурные площадки, беговые дорожки, поля для спортивной игры)	
3	Оборудованные площадки для занятий спортом	5.1.4	Размещение сооружений для занятия спортом и физкультурой на открытом воздухе (теннисные корты, автодромы, мотодромы, трамплины, спортивные стрельбища)	

1	2	3	4	5
4	Поля для гольфа или конных прогулок	5.5	Обустройство мест для игры в гольф или осуществления конных прогулок, в том числе осуществление необходимых земляных работ и вспомогательных сооружений; размещение конноспортивных манежей, не предусматривающих устройство трибун	
5	Земельные участки (территории) общего пользования	12.0	Земельные участки общего пользования. Содержание данного вида разрешенного использования включает в себя содержание видов разрешенного использования с <u>кодами 12.0.1 - 12.0.2</u>	
6	Улично-дорожная сеть	12.0.1	Размещение объектов улично-дорожной сети: автомобильных дорог, трамвайных путей и пешеходных тротуаров в границах населенных пунктов, пешеходных переходов, бульваров, площадей, проездов, велодорожек и объектов велотранспортной и инженерной инфраструктуры; размещение придорожных стоянок (парковок) транспортных средств в границах городских улиц и дорог, за исключением предусмотренных видами разрешенного использования с <u>кодами 2.7.1, 4.9, 7.2.3</u> , а также некапитальных сооружений, предназначенных для охраны транспортных средств	в границах населенных пунктов
7	Благоустройство территории	12.0.2	Размещение декоративных, технических, планировочных, конструктивных устройств, элементов озеленения, различных видов оборудования и оформления, малых	

1	2	3	4	5
			архитектурных форм, некапитальных нестационарных строений и сооружений, информационных щитов и указателей, применяемых как составные части благоустройства территории, общественных туалетов	

3. Условно разрешенные виды использования земельных участков и объектов капитального строительства устанавливаются в соответствии с таблицей 2.

Таблица 2

№ п/п	Наименование вида разрешенного использования земельного участка	Код вида разрешенного использования	Описание вида разрешенного использования земельного участка	Примечания
1	2	3	4	5
	не установлены			

4. Вспомогательные виды разрешенного использования земельных участков и объектов капитального строительства устанавливаются в соответствии с частью 2 статьи 14 Правил.

5. Предельные размеры земельных участков и предельные параметры разрешенного строительства для участков, не входящих в границы территорий общего пользования, выделенных красными линиями, устанавливаются в соответствии с таблицей 3.

Таблица 3

№ п/п	Наименование показателя	Единица измерения	Величина

1	2	3	4
1	Минимальная площадь земельных участков		устанавливается в соответствии с частью 1 статьи 15 Правил
2	Максимальный процент застройки земельного участка садов, скверов при площади участка менее 1 га от 1 до 5 га от 5 до 20 га	% % %	5 10 15
3	Максимальный процент застройки земельного участка парка при площади участка менее 1 га от 1 до 5 га от 5 до 20 га	% % %	5 10 20
4	Максимальный процент застройки в границах земельного участка для иных видов разрешенного строительства		не подлежит установлению
5	Минимальные отступы от границ земельных участков в целях определения мест допустимого размещения зданий, строений, сооружений, за пределами которых запрещено строительство зданий, строений, сооружений		не подлежит установлению
6	Предельная (максимальная) высота зданий, строений и сооружений ⁽¹⁾	м	6
	⁽¹⁾ с учетом положений части 9 статьи 15 Правил		
	Иные предельные параметры:		
7	Минимальный отступ зданий, строений, сооружений до красной линии улиц при соблюдении противопожарных и санитарных требований	м	6
8	Минимальный отступ зданий, строений, сооружений до красной линии проездов при соблюдении противопожарных и санитарных требований	м	3
9	Минимальное расстояние от стен зданий, строений и сооружений без окон и иных светопрозрачных конструкций, дверных и иных проемов до	м	0

1	2	3	4
	границ земельных участков при соблюдении противопожарных и санитарных требований		

Статья 27. Зона производственных предприятий IV-V классов опасности с включением объектов общественно-деловой застройки (ТП-1)

1. Зона предназначена для размещения производственных и складских объектов IV-V класса опасности, объектов общественно-деловой застройки, объектов инженерной и транспортной инфраструктуры.

2. Основные виды разрешенного использования земельных участков и объектов капитального строительства устанавливаются в соответствии с таблицей 1.

Таблица 1

№ п/п	Наименование вида разрешенного использования земельного участка	Код вида разрешенного использования	Описание вида разрешенного использования земельного участка	Примечания
1	2	3	4	5
1	Хранение автотранспорта	2.7.1	Размещение отдельно стоящих и пристроенных гаражей, в том числе подземных, предназначенных для хранения автотранспорта, в том числе с разделением на машино-места, за исключением гаражей, размещение которых предусмотрено содержанием вида разрешенного использования с <u>кодом 4.9</u>	
2	Коммунальное обслуживание	3.1	Размещение зданий и сооружений в целях обеспечения физических и юридических лиц	

1	2	3	4	5
			коммунальными услугами. Содержание данного вида разрешенного использования включает в себя содержание видов разрешенного использования с <u>кодами 3.1.1-3.1.2</u>	
3	Предоставление коммунальных услуг	3.1.1	Размещение зданий и сооружений, обеспечивающих поставку воды, тепла, электричества, газа, отвод канализационных стоков, очистку и уборку объектов недвижимости (котельных, водозаборов, очистных сооружений, насосных станций, водопроводов, линий электропередач, трансформаторных подстанций, газопроводов, линий связи, телефонных станций, канализаций, стоянок, гаражей и мастерских для обслуживания уборочной и аварийной техники, сооружений, необходимых для сбора и плавки снега)	
4	Административные здания организаций, обеспечивающих предоставление коммунальных услуг	3.1.2	Размещение зданий, предназначенных для приема физических и юридических лиц в связи с предоставлением им коммунальных услуг	
5	Деловое управление	4.1	Размещение объектов капитального строительства с целью: размещения органов управления производством, торговлей, банковской, страховой деятельностью, а также иной управленческой деятельностью, не связанной с государственным или муниципальным управлением и оказанием	

1	2	3	4	5
			услуг, а также с целью обеспечения совершения сделок, не требующих передачи товара в момент ее совершения между организациями, в том числе биржевая деятельность (за исключением банковской и страховой деятельности)	
6	Гостиничное обслуживание	4.7	Размещение гостиниц, а также иных зданий, используемых с целью извлечения предпринимательской выгоды из предоставления жилого помещения для временного проживания в них	в границах населенных пунктов
7	Служебные гаражи	4.9	Размещение постоянных или временных гаражей, стоянок для хранения служебного автотранспорта, используемого в целях осуществления видов деятельности, предусмотренных видами разрешенного использования с <u>кодами 3.0, 4.0</u> , а также для стоянки и хранения транспортных средств общего пользования, в том числе в депо	
8	Автомобильные мойки	4.9.1.3	Размещение автомобильных моек, а также размещение магазинов сопутствующей торговли	
9	Ремонт автомобилей	4.9.1.4	Размещение мастерских, предназначенных для ремонта и обслуживания автомобилей, и прочих объектов дорожного сервиса, а также размещение магазинов сопутствующей торговли	
10	Производственная деятельность	6.0	Размещение объектов капитального строительства в целях переработки, изготовления вещей промышленным	IV-V класса опасности по классификации

1	2	3	4	5
			способом	СанПиН 2.2.1/2.1.1.1200-03
11	Энергетика	6.7	Размещение объектов электросетевого хозяйства, за исключением объектов энергетики, размещение которых предусмотрено содержанием вида разрешенного использования с <u>кодом 3.1</u>	
12	Связь	6.8	Размещение объектов связи, радиовещания, телевидения, включая воздушные радиорелейные, надземные и подземные кабельные линии связи, линии радификации, антенные поля, усилительные пункты на кабельных линиях связи, инфраструктуру спутниковой связи и телерадиовещания, за исключением объектов связи, размещение которых предусмотрено содержанием вида разрешенного использования с <u>кодом 3.1</u>	
13	Склады	6.9	Размещение сооружений, имеющих назначение по временному хранению, распределению и перевалке грузов (за исключением хранения стратегических запасов), не являющихся частями производственных комплексов, на которых был создан груз	IV-V класса опасности по классификации СанПиН 2.2.1/2.1.1.1200-03
14	Научно-производственная деятельность	6.12	Размещение технологических, промышленных, агропромышленных парков, бизнес-инкубаторов	
15	Размещение автомобильных дорог	7.2.1	Размещение автомобильных дорог за пределами населенных пунктов и технически связанных с ними сооружений, придорожных	

1	2	3	4	5
			<p>стоянок (парковок) транспортных средств в границах городских улиц и дорог, за исключением предусмотренных видами разрешенного использования с <u>кодами 2.7.1, 4.9, 7.2.3</u>, а также некапитальных сооружений, предназначенных для охраны транспортных средств;</p> <p>размещение объектов, предназначенных для размещения постов органов внутренних дел, ответственных за безопасность дорожного движения</p>	
16	Обслуживание перевозок пассажиров	7.2.2	<p>Размещение зданий и сооружений, предназначенных для обслуживания пассажиров, за исключением объектов капитального строительства, размещение которых предусмотрено содержанием вида разрешенного использования с <u>кодом 7.6</u></p>	
17	Стоянки транспорта общего пользования	7.2.3	<p>Размещение стоянок транспортных средств, осуществляющих перевозки людей по установленному маршруту</p>	
18	Трубопроводный транспорт	7.5	<p>Размещение водопроводов, газопроводов и иных трубопроводов, а также иных зданий и сооружений, необходимых для эксплуатации названных трубопроводов</p>	
19	Обеспечение внутреннего правопорядка	8.3	<p>Размещение объектов капитального строительства, необходимых для подготовки и поддержания в готовности органов внутренних дел, Росгвардии и спасательных служб, в которых существует военизированная служба; размещение</p>	

1	2	3	4	5
			объектов гражданской обороны, за исключением объектов гражданской обороны, являющихся частями производственных зданий	
20	Земельные участки (территории) общего пользования	12.0	Земельные участки общего пользования. Содержание данного вида разрешенного использования включает в себя содержание видов разрешенного использования с <u>кодами 12.0.1 - 12.0.2</u>	
21	Улично-дорожная сеть	12.0.1	Размещение объектов улично-дорожной сети: автомобильных дорог, трамвайных путей и пешеходных тротуаров в границах населенных пунктов, пешеходных переходов, бульваров, площадей, проездов, велодорожек и объектов велотранспортной и инженерной инфраструктуры; размещение придорожных стоянок (парковок) транспортных средств в границах городских улиц и дорог, за исключением предусмотренных видами разрешенного использования с <u>кодами 2.7.1, 4.9, 7.2.3</u> , а также некапитальных сооружений, предназначенных для охраны транспортных средств	в границах населенных пунктов
22	Благоустройство территории	12.0.2	Размещение декоративных, технических, планировочных, конструктивных устройств, элементов озеленения, различных видов оборудования и оформления, малых архитектурных форм, некапитальных нестационарных строений и сооружений,	

1	2	3	4	5
			информационных щитов и указателей, применяемых как составные части благоустройства территории, общественных туалетов	

3. Условно разрешенные виды использования земельных участков и объектов капитального строительства устанавливаются в соответствии с таблицей 2.

Таблица 2

№ п/п	Наименование вида разрешенного использования земельного участка	Код вида разрешенного использования	Описание вида разрешенного использования земельного участка	Примечания
1	2	3	4	5
1	Бытовое обслуживание	3.3	Размещение объектов капитального строительства, предназначенных для оказания населению или организациям бытовых услуг (мастерские мелкого ремонта, ателье, бани, парикмахерские, прачечные, химчистки, похоронные бюро)	в границах населенных пунктов
2	Магазины	4.4	Размещение объектов капитального строительства, предназначенных для продажи товаров, торговая площадь которых составляет до 5000 кв. м	в границах населенных пунктов; вне населенных пунктов – магазины – склады площадью более 5000 кв. м
3	Банковская и страховая	4.5	Размещение объектов капитального строительства, предназначенных для	в границах населенных

1	2	3	4	5
	деятельность		размещения организаций, оказывающих банковские и страховые услуги	пунктов
4	Общественное питание	4.6	Размещение объектов капитального строительства в целях устройства мест общественного питания за плату (рестораны, кафе, столовые, закусочные, бары)	

4. Вспомогательные виды разрешенного использования земельных участков и объектов капитального строительства устанавливаются в соответствии с частью 2 статьи 14 Правил.

5. Предельные размеры земельных участков и предельные параметры разрешенного строительства устанавливаются в соответствии с таблицей 3.

Таблица 3

№ п/п	Наименование показателя	Единица измерения	Величина
1	2	3	4
1	Минимальная площадь земельных участков		устанавливается в соответствии с частью 1 статьи 15 Правил
2	Максимальный процент застройки в границах земельного участка		не подлежит установлению
3	Минимальные отступы от границ земельных участков в целях определения мест допустимого размещения зданий, строений, сооружений, за пределами которых запрещено строительство зданий, строений, сооружений	м	3 ⁽¹⁾
4	Предельная (максимальная) высота зданий, строений и сооружений		не подлежит установлению
⁽¹⁾ при условии соблюдения противопожарных и санитарных требований			

1	2	3	4
	Иные предельные параметры:		
5	Минимальный отступ зданий, строений, сооружений до красной линии улиц при соблюдении противопожарных и санитарных требований	м	6
6	Минимальный отступ зданий, строений, сооружений до красной линии проездов при соблюдении противопожарных и санитарных требований	м	3
7	Минимальное расстояние от стен зданий, строений и сооружений без окон и иных светопрозрачных конструкций, дверных и иных проемов до границ земельных участков при соблюдении противопожарных и санитарных требований	м	0

Статья 28. Зона производственных предприятий III – V классов опасности (ТП-2)

1. Зона предназначена для размещения производственных и складских объектов не выше III класса опасности, объектов инженерной и транспортной инфраструктуры, в зоне допускается размещение объектов общественно-деловой застройки в объемах, не препятствующих реализации производственной функции.

2. Основные виды разрешенного использования земельных участков и объектов капитального строительства устанавливаются в соответствии с таблицей 1.

Таблица 1

№ п/п	Наименование вида разрешенного использования земельного участка	Код вида разрешенного использования	Описание вида разрешенного использования земельного участка	Примечания
1	2	3	4	5
1	Хранение автотранспорта	2.7.1	Размещение отдельно стоящих и пристроенных гаражей, в том числе подземных, предназначенных для хранения автотранспорта, в том числе с разделением на	

1	2	3	4	5
			машино-места, за исключением гаражей, размещение которых предусмотрено содержанием вида разрешенного использования с <u>кодом 4.9</u>	
2	Коммунальное обслуживание	3.1	Размещение зданий и сооружений в целях обеспечения физических и юридических лиц коммунальными услугами. Содержание данного вида разрешенного использования включает в себя содержание видов разрешенного использования с <u>кодами 3.1.1-3.1.2</u>	
3	Предоставление коммунальных услуг	3.1.1	Размещение зданий и сооружений, обеспечивающих поставку воды, тепла, электричества, газа, отвод канализационных стоков, очистку и уборку объектов недвижимости (котельных, водозаборов, очистных сооружений, насосных станций, водопроводов, линий электропередач, трансформаторных подстанций, газопроводов, линий связи, телефонных станций, канализаций, стоянок, гаражей и мастерских для обслуживания уборочной и аварийной техники, сооружений, необходимых для сбора и плавки снега)	
4	Административные здания организаций, обеспечивающих предоставление коммунальных услуг	3.1.2	Размещение зданий, предназначенных для приема физических и юридических лиц в связи с предоставлением им коммунальных услуг	
5	Деловое управление	4.1	Размещение объектов капитального	

1	2	3	4	5
			строительства с целью: размещения органов управления производством, торговлей, банковской, страховой деятельностью, а также иной управленческой деятельностью, не связанной с государственным или муниципальным управлением и оказанием услуг, а также с целью обеспечения совершения сделок, не требующих передачи товара в момент ее совершения между организациями, в том числе биржевая деятельность (за исключением банковской и страховой деятельности)	
6	Гостиничное обслуживание	4.7	Размещение гостиниц, а также иных зданий, используемых с целью извлечения предпринимательской выгоды из предоставления жилого помещения для временного проживания в них	в границах населенных пунктов
7	Служебные гаражи	4.9	Размещение постоянных или временных гаражей, стоянок для хранения служебного автотранспорта, используемого в целях осуществления видов деятельности, предусмотренных видами разрешенного использования с <u>кодами 3.0, 4.0</u> , а также для стоянки и хранения транспортных средств общего пользования, в том числе в депо	
8	Автомобильные мойки	4.9.1.3	Размещение автомобильных моек, а также размещение магазинов сопутствующей торговли	
9	Ремонт автомобилей	4.9.1.4	Размещение мастерских, предназначенных для ремонта и обслуживания автомобилей, и	

1	2	3	4	5
			прочих объектов дорожного сервиса, а также размещение магазинов сопутствующей торговли	
10	Производственная деятельность	6.0	Размещение объектов капитального строительства в целях переработки, изготовления вещей промышленным способом	III-V класса опасности по классификации СанПиН 2.2.1/2.1.1.1200-03
11	Энергетика	6.7	Размещение объектов электросетевого хозяйства, за исключением объектов энергетики, размещение которых предусмотрено содержанием вида разрешенного использования с <u>кодом 3.1</u>	
12	Связь	6.8	Размещение объектов связи, радиовещания, телевидения, включая воздушные радиорелейные, надземные и подземные кабельные линии связи, линии радиорелизации, антенные поля, усилительные пункты на кабельных линиях связи, инфраструктуру спутниковой связи и телерадиовещания, за исключением объектов связи, размещение которых предусмотрено содержанием вида разрешенного использования с <u>кодом 3.1</u>	
13	Склады	6.9	Размещение сооружений, имеющих назначение по временному хранению, распределению и перевалке грузов (за исключением хранения стратегических запасов), не являющихся частями производственных комплексов, на которых был создан груз	III-V класса опасности по классификации СанПиН 2.2.1/2.1.1.1200-03

1	2	3	4	5
14	Научно-производственная деятельность	6.12	Размещение технологических, промышленных, агропромышленных парков, бизнес-инкубаторов	
15	Размещение автомобильных дорог	7.2.1	Размещение автомобильных дорог за пределами населенных пунктов и технически связанных с ними сооружений, придорожных стоянок (парковок) транспортных средств в границах городских улиц и дорог, за исключением предусмотренных видами разрешенного использования с <u>кодами 2.7.1, 4.9, 7.2.3</u> , а также некапитальных сооружений, предназначенных для охраны транспортных средств; размещение объектов, предназначенных для размещения постов органов внутренних дел, ответственных за безопасность дорожного движения	
16	Обслуживание перевозок пассажиров	7.2.2	Размещение зданий и сооружений, предназначенных для обслуживания пассажиров, за исключением объектов капитального строительства, размещение которых предусмотрено содержанием вида разрешенного использования с <u>кодом 7.6</u>	
17	Стоянки транспорта общего пользования	7.2.3	Размещение стоянок транспортных средств, осуществляющих перевозки людей по установленному маршруту	
18	Трубопроводный транспорт	7.5	Размещение водопроводов, газопроводов и иных трубопроводов, а также иных зданий и сооружений, необходимых для эксплуатации названных трубопроводов	

1	2	3	4	5
19	Обеспечение внутреннего правопорядка	8.3	Размещение объектов капитального строительства, необходимых для подготовки и поддержания в готовности органов внутренних дел, Росгвардии и спасательных служб, в которых существует военизированная служба; размещение объектов гражданской обороны, за исключением объектов гражданской обороны, являющихся частями производственных зданий	
20	Земельные участки (территории) общего пользования	12.0	Земельные участки общего пользования. Содержание данного вида разрешенного использования включает в себя содержание видов разрешенного использования с <u>кодами 12.0.1 - 12.0.2</u>	
21	Улично-дорожная сеть	12.0.1	Размещение объектов улично-дорожной сети: автомобильных дорог, трамвайных путей и пешеходных тротуаров в границах населенных пунктов, пешеходных переходов, бульваров, площадей, проездов, велодорожек и объектов велотранспортной и инженерной инфраструктуры; размещение придорожных стоянок (парковок) транспортных средств в границах городских улиц и дорог, за исключением предусмотренных видами разрешенного использования с <u>кодами 2.7.1, 4.9, 7.2.3</u> , а также некапитальных сооружений, предназначенных для охраны транспортных средств	в границах населенных пунктов

1	2	3	4	5
22	Благоустройство территории	12.0.2	Размещение декоративных, технических, планировочных, конструктивных устройств, элементов озеленения, различных видов оборудования и оформления, малых архитектурных форм, некапитальных нестационарных строений и сооружений, информационных щитов и указателей, применяемых как составные части благоустройства территории, общественных туалетов	

3. Условно разрешенные виды использования земельных участков и объектов капитального строительства устанавливаются в соответствии с таблицей 2.

Таблица 2

№ п/п	Наименование вида разрешенного использования земельного участка	Код вида разрешенного использования	Описание вида разрешенного использования земельного участка	Примечания
1	2	3	4	5
1	Бытовое обслуживание	3.3	Размещение объектов капитального строительства, предназначенных для оказания населению или организациям бытовых услуг (мастерские мелкого ремонта, ателье, бани, парикмахерские, прачечные, химчистки, похоронные бюро)	в границах населенных пунктов
2	Магазины	4.4	Размещение объектов капитального строительства, предназначенных для продажи товаров, торговая площадь которых составляет до 5000 кв. м	в границах населенных пунктов; вне населенных

1	2	3	4	5
				пунктов – магазины – склады площадью более 5000 кв. м
3	Банковская и страховая деятельность	4.5	Размещение объектов капитального строительства, предназначенных для размещения организаций, оказывающих банковские и страховые услуги	в границах населенных пунктов
4	Общественное питание	4.6	Размещение объектов капитального строительства в целях устройства мест общественного питания за плату (рестораны, кафе, столовые, закусочные, бары)	

4. Вспомогательные виды разрешенного использования земельных участков и объектов капитального строительства устанавливаются в соответствии с частью 2 статьи 14 Правил.

5. Предельные размеры земельных участков и предельные параметры разрешенного строительства устанавливаются в соответствии с таблицей 3.

Таблица 3

№ п/п	Наименование показателя	Единица измере- ния	Величина
1	2	3	4
1	Минимальная площадь земельных участков		устанавливается в соответствии с частью 1 статьи 15 Правил
2	Максимальный процент застройки в границах земельного участка		не подлежит установлению
3	Минимальные отступы от границ земельных участков в целях	м	3 ⁽¹⁾

1	2	3	4
	определения мест допустимого размещения зданий, строений, сооружений, за пределами которых запрещено строительство зданий, строений, сооружений		
4	Предельная (максимальная) высота зданий, строений и сооружений		не подлежит установлению
	⁽¹⁾ при условии соблюдения противопожарных и санитарных требований		
	Иные предельные параметры:		
5	Минимальный отступ зданий, строений, сооружений до красной линии улиц при соблюдении противопожарных и санитарных требований	м	6
6	Минимальный отступ зданий, строений, сооружений до красной линии проездов при соблюдении противопожарных и санитарных требований	м	3
7	Минимальное расстояние от стен зданий, строений и сооружений без окон и иных светопрозрачных конструкций, дверных и иных проемов до границ земельных участков при соблюдении противопожарных и санитарных требований	м	0

Статья 29. Зона объектов инженерной и транспортной инфраструктуры (ТИ-1)

1. Зона предназначена для размещения объектов инженерной и транспортной инфраструктуры, в зоне допускается размещение объектов складского назначения, объектов общественно-деловой застройки в объемах, не препятствующих реализации основной функции.

2. Основные виды разрешенного использования земельных участков и объектов капитального строительства устанавливаются в соответствии с таблицей 1.

Таблица 1

№ п/п	Наименование вида разрешенного использования земельного участка	Код вида разрешенного использования	Описание вида разрешенного использования земельного участка	Примечания

1	2	3	4	5
1	Хранение автотранспорта	2.7.1	Размещение отдельно стоящих и пристроенных гаражей, в том числе подземных, предназначенных для хранения автотранспорта, в том числе с разделением на машино-места, за исключением гаражей, размещение которых предусмотрено содержанием вида разрешенного использования с <u>кодом 4.9</u>	
2	Коммунальное обслуживание	3.1	Размещение зданий и сооружений в целях обеспечения физических и юридических лиц коммунальными услугами. Содержание данного вида разрешенного использования включает в себя содержание видов разрешенного использования с <u>кодами 3.1.1-3.1.2</u>	
3	Предоставление коммунальных услуг	3.1.1	Размещение зданий и сооружений, обеспечивающих поставку воды, тепла, электричества, газа, отвод канализационных стоков, очистку и уборку объектов недвижимости (котельных, водозаборов, очистных сооружений, насосных станций, водопроводов, линий электропередач, трансформаторных подстанций, газопроводов, линий связи, телефонных станций, канализаций, стоянок, гаражей и мастерских для обслуживания уборочной и аварийной техники, сооружений, необходимых для сбора и плавки снега)	
4	Административные здания организаций,	3.1.2	Размещение зданий, предназначенных для приема физических и юридических лиц в	

1	2	3	4	5
	обеспечивающих предоставление коммунальных услуг		связи с предоставлением им коммунальных услуг	
5	Деловое управление	4.1	Размещение объектов капитального строительства с целью: размещения органов управления производством, торговлей, банковской, страховой деятельностью, а также иной управленческой деятельностью, не связанной с государственным или муниципальным управлением и оказанием услуг, а также с целью обеспечения совершения сделок, не требующих передачи товара в момент ее совершения между организациями, в том числе биржевая деятельность (за исключением банковской и страховой деятельности)	
6	Служебные гаражи	4.9	Размещение постоянных или временных гаражей, стоянок для хранения служебного автотранспорта, используемого в целях осуществления видов деятельности, предусмотренных видами разрешенного использования с <u>кодами 3.0, 4.0</u> , а также для стоянки и хранения транспортных средств общего пользования, в том числе в депо	
7	Объекты дорожного сервиса	4.9.1	Размещение зданий и сооружений дорожного сервиса. Содержание данного вида разрешенного использования включает в себя содержание видов разрешенного использования с <u>кодами 4.9.1.1 - 4.9.1.4</u>	
8	Заправка транспортных	4.9.1.1	Размещение автозаправочных станций;	

1	2	3	4	5
	средств		размещение магазинов сопутствующей торговли, зданий для организации общественного питания в качестве объектов дорожного сервиса	
9	Обеспечение дорожного отдыха	4.9.1.2	Размещение зданий для предоставления гостиничных услуг в качестве дорожного сервиса (мотелей), а также размещение магазинов сопутствующей торговли, зданий для организации общественного питания в качестве объектов дорожного сервиса	
10	Автомобильные мойки	4.9.1.3	Размещение автомобильных моек, а также размещение магазинов сопутствующей торговли	
11	Ремонт автомобилей	4.9.1.4	Размещение мастерских, предназначенных для ремонта и обслуживания автомобилей, и прочих объектов дорожного сервиса, а также размещение магазинов сопутствующей торговли	
12	Производственная деятельность	6.0	Размещение объектов капитального строительства в целях переработки, изготовления вещей промышленным способом	V класса опасности по классификации СанПиН 2.2.1/2.1.1.1200-03
13	Энергетика	6.7	Размещение объектов тепловых станций и других электростанций, размещение обслуживающих и вспомогательных для электростанций сооружений (золоотвалов, гидротехнических сооружений); размещение объектов электросетевого хозяйства, за исключением объектов	

1	2	3	4	5
			энергетики, размещение которых предусмотрено содержанием вида разрешенного использования с <u>кодом 3.1</u>	
14	Связь	6.8	Размещение объектов связи, радиовещания, телевидения, включая воздушные радиорелейные, надземные и подземные кабельные линии связи, линии радиофикации, антенные поля, усилительные пункты на кабельных линиях связи, инфраструктуру спутниковой связи и телерадиовещания, за исключением объектов связи, размещение которых предусмотрено содержанием вида разрешенного использования с <u>кодом 3.1</u>	
15	Склады	6.9	Размещение сооружений, имеющих назначение по временному хранению, распределению и перевалке грузов, не являющихся частями производственных комплексов, на которых был создан груз	V класса опасности по классификации СанПиН 2.2.1/2.1.1.1200-03
16	Размещение автомобильных дорог	7.2.1	Размещение автомобильных дорог за пределами населенных пунктов и технически связанных с ними сооружений, придорожных стоянок (парковок) транспортных средств в границах городских улиц и дорог, за исключением предусмотренных видами разрешенного использования с <u>кодами 2.7.1, 4.9, 7.2.3</u> , а также некапитальных сооружений, предназначенных для охраны транспортных средств; размещение объектов, предназначенных для размещения постов органов внутренних дел,	

1	2	3	4	5
			ответственных за безопасность дорожного движения	
17	Обслуживание перевозок пассажиров	7.2.2	Размещение зданий и сооружений, предназначенных для обслуживания пассажиров, за исключением объектов капитального строительства, размещение которых предусмотрено содержанием вида разрешенного использования с <u>кодом 7.6</u>	
18	Стоянки транспорта общего пользования	7.2.3	Размещение стоянок транспортных средств, осуществляющих перевозки людей по установленному маршруту	
19	Трубопроводный транспорт	7.5	Размещение водопроводов, газопроводов и иных трубопроводов, а также иных зданий и сооружений, необходимых для эксплуатации названных трубопроводов	
20	Обеспечение внутреннего правопорядка	8.3	Размещение объектов капитального строительства, необходимых для подготовки и поддержания в готовности органов внутренних дел, Росгвардии и спасательных служб, в которых существует военизированная служба; размещение объектов гражданской обороны, за исключением объектов гражданской обороны, являющихся частями производственных зданий	
21	Земельные участки (территории) общего пользования	12.0	Земельные участки общего пользования. Содержание данного вида разрешенного использования включает в себя содержание видов разрешенного использования с <u>кодами 12.0.1 - 12.0.2</u>	

1	2	3	4	5
22	Улично-дорожная сеть	12.0.1	Размещение объектов улично-дорожной сети: автомобильных дорог, трамвайных путей и пешеходных тротуаров в границах населенных пунктов, пешеходных переходов, бульваров, площадей, проездов, велодорожек и объектов велотранспортной и инженерной инфраструктуры; размещение придорожных стоянок (парковок) транспортных средств в границах городских улиц и дорог, за исключением предусмотренных видами разрешенного использования с кодами <u>2.7.1</u> , <u>4.9</u> , <u>7.2.3</u> , а также некапитальных сооружений, предназначенных для охраны транспортных средств	в границах населенных пунктов
23	Благоустройство территории	12.0.2	Размещение декоративных, технических, планировочных, конструктивных устройств, элементов озеленения, различных видов оборудования и оформления, малых архитектурных форм, некапитальных нестационарных строений и сооружений, информационных щитов и указателей, применяемых как составные части благоустройства территории, общественных туалетов	

3. Условно разрешенные виды использования земельных участков и объектов капитального строительства устанавливаются в соответствии с таблицей 2.

Таблица 2

№	Наименование вида	Код вида	Описание вида разрешенного использования	Примечания
---	-------------------	----------	--	------------

п/п	разрешенного использования земельного участка	разрешенного использования	земельного участка	
1	2	3	4	5
1	Бытовое обслуживание	3.3	Размещение объектов капитального строительства, предназначенных для оказания населению или организациям бытовых услуг (мастерские мелкого ремонта, ателье, бани, парикмахерские, прачечные, химчистки, похоронные бюро)	в границах населенных пунктов
2	Магазины	4.4	Размещение объектов капитального строительства, предназначенных для продажи товаров, торговая площадь которых составляет до 5000 кв. м	
³	Банковская и страховая деятельность	4.5	Размещение объектов капитального строительства, предназначенных для размещения организаций, оказывающих банковские и страховые услуги	
4	Общественное питание	4.6	Размещение объектов капитального строительства в целях устройства мест общественного питания за плату (рестораны, кафе, столовые, закусочные, бары)	

4. Вспомогательные виды разрешенного использования земельных участков и объектов капитального строительства устанавливаются в соответствии с частью 2 статьи 14 Правил.

5. Предельные размеры земельных участков и предельные параметры разрешенного строительства устанавливаются в соответствии с таблицей 3.

Таблица 3

№	Наименование показателя	Единица	Величина
---	-------------------------	---------	----------

п/п		измере- ния	
1	2	3	4
1	Минимальная площадь земельных участков		устанавливается в соответствии с частью 1 статьи 15 Правил
2	Максимальный процент застройки в границах земельного участка		не подлежит установлению
3	Минимальные отступы от границ земельных участков в целях определения мест допустимого размещения зданий, строений, сооружений, за пределами которых запрещено строительство зданий, строений, сооружений	м	3 ⁽¹⁾
4	Предельная (максимальная) высота зданий, строений и сооружений		не подлежит установлению
	⁽¹⁾ при условии соблюдения противопожарных и санитарных требований		
	Иные предельные параметры:		
5	Минимальный отступ зданий, строений, сооружений до красной линии улиц при соблюдении противопожарных и санитарных требований	м	6
6	Минимальный отступ зданий, строений, сооружений до красной линии проездов при соблюдении противопожарных и санитарных требований	м	3
7	Минимальное расстояние от стен зданий, строений и сооружений без окон и иных светопрозрачных конструкций, дверных и иных проемов до границ земельных участков при соблюдении противопожарных и санитарных требований	м	0

Статья 30. Зона инженерной, транспортной инфраструктуры и объектов общественно-делового назначения транспортно-пересадочного узла (ТИ-1-1)

1. Зона предназначена для размещения объектов инженерной и транспортной инфраструктуры, в том числе для размещения объекта регионального значения в соответствии с распоряжением Правительства

Ленинградской области от 22.07.2019 № 483-р - транспортно-пересадочного узла «Девяткино», в зоне допускается размещение объектов складского назначения, объектов общественно-деловой застройки в объемах, не препятствующих реализации основной функции.

2. Основные виды разрешенного использования земельных участков и объектов капитального строительства устанавливаются в соответствии с таблицей 1.

Таблица 1

№ п/п	Наименование вида разрешенного использования земельного участка	Код вида разрешенного использования	Описание вида разрешенного использования земельного участка	Примечания
1	2	3	4	5
1	Хранение автотранспорта	2.7.1	Размещение отдельно стоящих и пристроенных гаражей, в том числе подземных, предназначенных для хранения автотранспорта, в том числе с разделением на машино-места, за исключением гаражей, размещение которых предусмотрено содержанием вида разрешенного использования с <u>кодом 4.9</u>	
2	Коммунальное обслуживание	3.1	Размещение зданий и сооружений в целях обеспечения физических и юридических лиц коммунальными услугами. Содержание данного вида разрешенного использования включает в себя содержание видов разрешенного использования с <u>кодами 3.1.1-3.1.2</u>	
3	Предоставление коммунальных услуг	3.1.1	Размещение зданий и сооружений, обеспечивающих поставку воды, тепла, электричества, газа, отвод канализационных	

1	2	3	4	5
			стоков, очистку и уборку объектов недвижимости (котельных, водозаборов, очистных сооружений, насосных станций, водопроводов, линий электропередач, трансформаторных подстанций, газопроводов, линий связи, телефонных станций, канализаций, стоянок, гаражей и мастерских для обслуживания уборочной и аварийной техники, сооружений, необходимых для сбора и плавки снега)	
4	Административные здания организаций, обеспечивающих предоставление коммунальных услуг	3.1.2	Размещение зданий, предназначенных для приема физических и юридических лиц в связи с предоставлением им коммунальных услуг	
5	Деловое управление	4.1	Размещение объектов капитального строительства с целью: размещения органов управления производством, торговлей, банковской, страховой деятельностью, а также иной управленческой деятельностью, не связанной с государственным или муниципальным управлением и оказанием услуг, а также с целью обеспечения совершения сделок, не требующих передачи товара в момент ее совершения между организациями, в том числе биржевая деятельность (за исключением банковской и страховой деятельности)	
6	Объекты торговли (торговые центры,	4.2	Размещение объектов капитального строительства общей площадью свыше	в границах населенных

1	2	3	4	5
	торгово-развлекательные центры (комплексы)		5000 м ² с целью размещения одной или нескольких организаций, осуществляющих продажу товаров, и (или) оказание услуг в соответствии с содержанием видов разрешенного использования с кодами 4.5-4.8.2 ; размещение гаражей и (или) стоянок для автомобилей сотрудников и посетителей торгового центра	пунктов
7	Магазины	4.4	Размещение объектов капитального строительства, предназначенных для продажи товаров, торговая площадь которых составляет до 5000 кв. м	
8	Общественное питание	4.6	Размещение объектов капитального строительства в целях устройства мест общественного питания за плату (рестораны, кафе, столовые, закусочные, бары)	
9	Гостиничное обслуживание	4.7	Размещение гостиниц, а также иных зданий, используемых с целью извлечения предпринимательской выгоды из предоставления жилого помещения для временного проживания в них	в границах населенных пунктов
10	Служебные гаражи	4.9	Размещение постоянных или временных гаражей, стоянок для хранения служебного автотранспорта, используемого в целях осуществления видов деятельности, предусмотренных видами разрешенного использования с кодами 3.0, 4.0 , а также для стоянки и хранения транспортных средств общего пользования, в том числе в депо	

1	2	3	4	5
11	Заправка транспортных средств	4.9.1.1	Размещение автозаправочных станций; размещение магазинов сопутствующей торговли, зданий для организации общественного питания в качестве объектов дорожного сервиса	
12	Обеспечение дорожного отдыха	4.9.1.2	Размещение зданий для предоставления гостиничных услуг в качестве дорожного сервиса (мотелей), а также размещение магазинов сопутствующей торговли, зданий для организации общественного питания в качестве объектов дорожного сервиса	
13	Автомобильные мойки	4.9.1.3	Размещение автомобильных моек, а также размещение магазинов сопутствующей торговли	
14	Ремонт автомобилей	4.9.1.4	Размещение мастерских, предназначенных для ремонта и обслуживания автомобилей, и прочих объектов дорожного сервиса, а также размещение магазинов сопутствующей торговли	
15	Производственная деятельность	6.0	Размещение объектов капитального строительства в целях переработки, изготовления вещей промышленным способом	V класса опасности по классификации СанПиН 2.2.1/2.1.1.1200-03
16	Энергетика	6.7	Размещение объектов тепловых станций и других электростанций, размещение обслуживающих и вспомогательных для электростанций сооружений (золоотвалов, гидротехнических сооружений); размещение объектов электросетевого	

1	2	3	4	5
			хозяйства, за исключением объектов энергетики, размещение которых предусмотрено содержанием вида разрешенного использования с <u>кодом 3.1</u>	
17	Связь	6.8	Размещение объектов связи, радиовещания, телевидения, включая воздушные радиорелейные, надземные и подземные кабельные линии связи, линии радификации, антенные поля, усилительные пункты на кабельных линиях связи, инфраструктуру спутниковой связи и телерадиовещания, за исключением объектов связи, размещение которых предусмотрено содержанием вида разрешенного использования с <u>кодом 3.1</u>	
18	Склады	6.9	Размещение сооружений, имеющих назначение по временному хранению, распределению и перевалке грузов, не являющихся частями производственных комплексов, на которых был создан груз	V класса опасности по классификации СанПиН 2.2.1/2.1.1.1200-03
19	Обслуживание перевозок пассажиров	7.2.2	Размещение зданий и сооружений, предназначенных для обслуживания пассажиров, за исключением объектов капитального строительства, размещение которых предусмотрено содержанием вида разрешенного использования с <u>кодом 7.6</u>	
20	Стоянки транспорта общего пользования	7.2.3	Размещение стоянок транспортных средств, осуществляющих перевозки людей по установленному маршруту	
21	Трубопроводный транспорт	7.5	Размещение водопроводов, газопроводов и иных трубопроводов, а также иных зданий и	

1	2	3	4	5
			сооружений, необходимых для эксплуатации названных трубопроводов	
22	Внеуличный транспорт	7.6	Размещение сооружений, необходимых для эксплуатации метрополитена, в том числе наземных путей метрополитена, посадочных станций, межстанционных переходов для пассажиров, электродепо, вентиляционных шахт	
23	Обеспечение внутреннего правопорядка	8.3	Размещение объектов капитального строительства, необходимых для подготовки и поддержания в готовности органов внутренних дел, Росгвардии и спасательных служб, в которых существует военизированная служба; размещение объектов гражданской обороны, за исключением объектов гражданской обороны, являющихся частями производственных зданий	
24	Земельные участки (территории) общего пользования	12.0	Земельные участки общего пользования. Содержание данного вида разрешенного использования включает в себя содержание видов разрешенного использования с <u>кодами 12.0.1 - 12.0.2</u>	
25	Улично-дорожная сеть	12.0.1	Размещение объектов улично-дорожной сети: автомобильных дорог, трамвайных путей и пешеходных тротуаров в границах населенных пунктов, пешеходных переходов, бульваров, площадей, проездов, велодорожек и объектов велотранспортной и инженерной инфраструктуры;	

1	2	3	4	5
			размещение придорожных стоянок (парковок) транспортных средств в границах городских улиц и дорог, за исключением предусмотренных видами разрешенного использования с кодами 2.7.1, 4.9, 7.2.3, а также некапитальных сооружений, предназначенных для охраны транспортных средств	
26	Благоустройство территории	12.0.2	Размещение декоративных, технических, планировочных, конструктивных устройств, элементов озеленения, различных видов оборудования и оформления, малых архитектурных форм, некапитальных нестационарных строений и сооружений, информационных щитов и указателей, применяемых как составные части благоустройства территории, общественных туалетов	

3. Условно разрешенные виды использования земельных участков и объектов капитального строительства устанавливаются в соответствии с таблицей 2.

Таблица 2

№ п/п	Наименование вида разрешенного использования земельного участка	Код вида разрешенного использования	Описание вида разрешенного использования земельного участка	Примечания
1	2	3	4	5
1	Бытовое обслуживание	3.3	Размещение объектов капитального строительства, предназначенных для	

1	2	3	4	5
			оказания населению или организациям бытовых услуг (мастерские мелкого ремонта, ателье, бани, парикмахерские, прачечные, химчистки, похоронные бюро)	
2	Банковская и страховая деятельность	4.5	Размещение объектов капитального строительства, предназначенных для размещения организаций, оказывающих банковские и страховые услуги	
3	Развлекательные мероприятия	4.8.1	Размещение зданий и сооружений, предназначенных для организации развлекательных мероприятий, путешествий, для размещения дискотек и танцевальных площадок, ночных клубов, аквапарков, боулинга, аттракционов и т. п., игровых автоматов (кроме игрового оборудования, используемого для проведения азартных игр), игровых площадок	
4	Выставочно-ярмарочная деятельность	4.10	Размещение объектов капитального строительства, сооружений, предназначенных для осуществления выставочно-ярмарочной и конгрессной деятельности, включая деятельность, необходимую для обслуживания указанных мероприятий (застройка экспозиционной площади, организация питания участников мероприятий)	
5	Обеспечение занятий спортом в помещениях	5.1.3	Размещение спортивных клубов, спортивных залов, бассейнов, физкультурно-оздоровительных комплексов в зданиях и сооружениях	

4. Вспомогательные виды разрешенного использования земельных участков и объектов капитального строительства устанавливаются в соответствии с частью 2 статьи 14 Правил.

5. Предельные размеры земельных участков и предельные параметры разрешенного строительства устанавливаются в соответствии с таблицей 3.

Таблица 3

№ п/п	Наименование показателя	Единица измерения	Величина
1	2	3	4
1	Минимальная площадь земельных участков		устанавливается в соответствии с частью 1 статьи 15 Правил
2	Максимальный процент застройки в границах земельного участка		не подлежит установлению
3	Минимальные отступы от границ земельных участков в целях определения мест допустимого размещения зданий, строений, сооружений, за пределами которых запрещено строительство зданий, строений, сооружений	м	3 ⁽¹⁾
4	Предельная (максимальная) высота зданий, строений и сооружений		не подлежит установлению
	⁽¹⁾ при условии соблюдения противопожарных и санитарных требований		
	Иные предельные параметры:		
5	Минимальный отступ зданий, строений, сооружений до красной линии улиц при соблюдении противопожарных и санитарных требований	м	6
6	Минимальный отступ зданий, строений, сооружений до красной линии проездов при соблюдении противопожарных и санитарных требований	м	3
7	Минимальное расстояние от стен зданий, строений и сооружений без окон и иных светопрозрачных конструкций, дверных и иных проемов до	м	0

1	2	3	4
	границ земельных участков при соблюдении противопожарных и санитарных требований		

Статья 31. Зона инженерной, транспортной инфраструктуры и объектов общественно-делового назначения транспортно-пересадочного узла и городского благоустройства (ТИ-1-2)

1. Зона предназначена для размещения объектов инженерной и транспортной инфраструктуры, в том числе для размещения объекта регионального значения в соответствии с распоряжением Правительства Ленинградской области от 22.07.2019 № 483-р - транспортно-пересадочного узла «Девяткино», в зоне допускается размещение объектов складского назначения, объектов общественно-деловой застройки в объемах, не препятствующих реализации основной функции, а так же элементов городского благоустройства.

2. Основные виды разрешенного использования земельных участков и объектов капитального строительства устанавливаются в соответствии с таблицей 1.

Таблица 1

№ п/п	Наименование вида разрешенного использования земельного участка	Код вида разрешенного использования	Описание вида разрешенного использования земельного участка	Примечания
1	2	3	4	5
1	Хранение автотранспорта	2.7.1	Размещение отдельно стоящих и пристроенных гаражей, в том числе подземных, предназначенных для хранения автотранспорта, в том числе с разделением на машино-места, за исключением гаражей, размещение которых предусмотрено содержанием вида разрешенного использования с <u>кодом 4.9</u>	

1	2	3	4	5
2	Коммунальное обслуживание	3.1	Размещение зданий и сооружений в целях обеспечения физических и юридических лиц коммунальными услугами. Содержание данного вида разрешенного использования включает в себя содержание видов разрешенного использования с <u>кодами 3.1.1-3.1.2</u>	
3	Предоставление коммунальных услуг	3.1.1	Размещение зданий и сооружений, обеспечивающих поставку воды, тепла, электричества, газа, отвод канализационных стоков, очистку и уборку объектов недвижимости (котельных, водозаборов, очистных сооружений, насосных станций, водопроводов, линий электропередач, трансформаторных подстанций, газопроводов, линий связи, телефонных станций, канализаций, стоянок, гаражей и мастерских для обслуживания уборочной и аварийной техники, сооружений, необходимых для сбора и плавки снега)	
4	Административные здания организаций, обеспечивающих предоставление коммунальных услуг	3.1.2	Размещение зданий, предназначенных для приема физических и юридических лиц в связи с предоставлением им коммунальных услуг	
5	Служебные гаражи	4.9	Размещение постоянных или временных гаражей, стоянок для хранения служебного автотранспорта, используемого в целях осуществления видов деятельности, предусмотренных видами разрешенного	

1	2	3	4	5
			использования с <u>кодами 3.0, 4.0</u> , а также для стоянки и хранения транспортных средств общего пользования, в том числе в депо	
6	Заправка транспортных средств	4.9.1.1	Размещение автозаправочных станций; размещение магазинов сопутствующей торговли, зданий для организации общественного питания в качестве объектов дорожного сервиса	
7	Обеспечение дорожного отдыха	4.9.1.2	Размещение зданий для предоставления гостиничных услуг в качестве дорожного сервиса (мотелей), а также размещение магазинов сопутствующей торговли, зданий для организации общественного питания в качестве объектов дорожного сервиса	
8	Автомобильные мойки	4.9.1.3	Размещение автомобильных моек, а также размещение магазинов сопутствующей торговли	
9	Ремонт автомобилей	4.9.1.4	Размещение мастерских, предназначенных для ремонта и обслуживания автомобилей, и прочих объектов дорожного сервиса, а также размещение магазинов сопутствующей торговли	
10	Производственная деятельность	6.0	Размещение объектов капитального строительства в целях переработки, изготовления вещей промышленным способом	V класса опасности по классификации СанПиН 2.2.1/2.1.1.1200-03
11	Энергетика	6.7	Размещение объектов тепловых станций и других электростанций, размещение обслуживающих и вспомогательных для	

1	2	3	4	5
			<p>электростанций сооружений (золоотвалов, гидротехнических сооружений); размещение объектов электросетевого хозяйства, за исключением объектов энергетики, размещение которых предусмотрено содержанием вида разрешенного использования с <u>кодом 3.1</u></p>	
12	Связь	6.8	<p>Размещение объектов связи, радиовещания, телевидения, включая воздушные радиорелейные, надземные и подземные кабельные линии связи, линии радификации, антенные поля, усилительные пункты на кабельных линиях связи, инфраструктуру спутниковой связи и телерадиовещания, за исключением объектов связи, размещение которых предусмотрено содержанием вида разрешенного использования с <u>кодом 3.1</u></p>	
13	Склады	6.9	<p>Размещение сооружений, имеющих назначение по временному хранению, распределению и перевалке грузов, не являющихся частями производственных комплексов, на которых был создан груз</p>	<p>V класса опасности по классификации СанПиН 2.2.1/2.1.1.1200-03</p>
14	Обслуживание перевозок пассажиров	7.2.2	<p>Размещение зданий и сооружений, предназначенных для обслуживания пассажиров, за исключением объектов капитального строительства, размещение которых предусмотрено содержанием вида разрешенного использования с <u>кодом 7.6</u></p>	
15	Стоянки транспорта общего пользования	7.2.3	<p>Размещение стоянок транспортных средств, осуществляющих перевозки людей по</p>	

1	2	3	4	5
			установленному маршруту	
16	Трубопроводный транспорт	7.5	Размещение водопроводов, газопроводов и иных трубопроводов, а также иных зданий и сооружений, необходимых для эксплуатации названных трубопроводов	
17	Внеуличный транспорт	7.6	Размещение сооружений, необходимых для эксплуатации метрополитена, в том числе наземных путей метрополитена, посадочных станций, межстанционных переходов для пассажиров, электродепо, вентиляционных шахт	
18	Обеспечение внутреннего правопорядка	8.3	Размещение объектов капитального строительства, необходимых для подготовки и поддержания в готовности органов внутренних дел, Росгвардии и спасательных служб, в которых существует военизированная служба; размещение объектов гражданской обороны, за исключением объектов гражданской обороны, являющихся частями производственных зданий	
19	Земельные участки (территории) общего пользования	12.0	Земельные участки общего пользования. Содержание данного вида разрешенного использования включает в себя содержание видов разрешенного использования с <u>кодами 12.0.1 - 12.0.2</u>	
20	Улично-дорожная сеть	12.0.1	Размещение объектов улично-дорожной сети: автомобильных дорог, трамвайных путей и пешеходных тротуаров в границах населенных пунктов, пешеходных переходов,	

1	2	3	4	5
			бульваров, площадей, проездов, велодорожек и объектов велотранспортной и инженерной инфраструктуры; размещение придорожных стоянок (парковок) транспортных средств в границах городских улиц и дорог, за исключением предусмотренных видами разрешенного использования с <u>кодами 2.7.1, 4.9, 7.2.3</u> , а также некапитальных сооружений, предназначенных для охраны транспортных средств	
21	Благоустройство территории	12.0.2	Размещение декоративных, технических, планировочных, конструктивных устройств, элементов озеленения, различных видов оборудования и оформления, малых архитектурных форм, некапитальных нестационарных строений и сооружений, информационных щитов и указателей, применяемых как составные части благоустройства территории, общественных туалетов	

3. Условно разрешенные виды использования земельных участков и объектов капитального строительства устанавливаются в соответствии с таблицей 2.

Таблица 2

№ п/п	Наименование вида разрешенного использования земельного участка	Код вида разрешенного использования	Описание вида разрешенного использования земельного участка	Примечания

1	2	3	4	5
1	Бытовое обслуживание	3.3	Размещение объектов капитального строительства, предназначенных для оказания населению или организациям бытовых услуг (мастерские мелкого ремонта, ателье, бани, парикмахерские, прачечные, химчистки, похоронные бюро)	
2	Магазины	4.4	Размещение объектов капитального строительства, предназначенных для продажи товаров, торговая площадь которых составляет до 5000 кв. м	
3	Общественное питание	4.6	Размещение объектов капитального строительства в целях устройства мест общественного питания за плату (рестораны, кафе, столовые, закусочные, бары)	
4	Банковская и страховая деятельность	4.5	Размещение объектов капитального строительства, предназначенных для размещения организаций, оказывающих банковские и страховые услуги	
5	Развлекательные мероприятия	4.8.1	Размещение зданий и сооружений, предназначенных для организации развлекательных мероприятий, путешествий, для размещения дискотек и танцевальных площадок, ночных клубов, аквапарков, боулинга, аттракционов и т. п., игровых автоматов (кроме игрового оборудования, используемого для проведения азартных игр), игровых площадок	
6	Выставочно-ярмарочная деятельность	4.10	Размещение объектов капитального строительства, сооружений, предназначенных для осуществления выставочно-ярмарочной и	

1	2	3	4	5
			конгрессной деятельности, включая деятельность, необходимую для обслуживания указанных мероприятий (застройка экспозиционной площади, организация питания участников мероприятий)	
7	Обеспечение занятий спортом в помещениях	5.1.3	Размещение спортивных клубов, спортивных залов, бассейнов, физкультурно-оздоровительных комплексов в зданиях и сооружениях	

4. Вспомогательные виды разрешенного использования земельных участков и объектов капитального строительства устанавливаются в соответствии с частью 2 статьи 14 Правил.

5. Предельные размеры земельных участков и предельные параметры разрешенного строительства устанавливаются в соответствии с таблицей 3.

Таблица 3

№ п/п	Наименование показателя	Единица измерения	Величина
1	2	3	4
1	Минимальная площадь земельных участков		устанавливается в соответствии с частью 1 статьи 15 Правил
2	Максимальный процент застройки в границах земельного участка		не подлежит установлению
3	Минимальные отступы от границ земельных участков в целях определения мест допустимого размещения зданий, строений, сооружений, за пределами которых запрещено строительство зданий,	м	3 ⁽¹⁾

1	2	3	4
	строений, сооружений		
4	Предельная (максимальная) высота зданий, строений и сооружений		не подлежит установлению
	⁽¹⁾ при условии соблюдения противопожарных и санитарных требований		
	Иные предельные параметры:		
5	Минимальный отступ зданий, строений, сооружений до красной линии улиц при соблюдении противопожарных и санитарных требований	м	6
6	Минимальный отступ зданий, строений, сооружений до красной линии проездов при соблюдении противопожарных и санитарных требований	м	3
7	Минимальное расстояние от стен зданий, строений и сооружений без окон и иных светопрозрачных конструкций, дверных и иных проемов до границ земельных участков при соблюдении противопожарных и санитарных требований	м	0

Статья 32. Зона улично-дорожной сети (ТТ-1)

1. Зоны предназначены для размещения улично-дорожной сети, не включая второстепенные улицы и проезды, в зонах допускается размещение объектов инженерной инфраструктуры и объектов придорожного сервиса.

2. Основные виды разрешенного использования земельных участков и объектов капитального строительства устанавливаются в соответствии с таблицей 1.

Таблица 1

№ п/п	Наименование вида разрешенного использования земельного участка	Код вида разрешенного использования	Описание вида разрешенного использования земельного участка	Примечания
1	2	3	4	5
1	Предоставление	3.1.1	Размещение зданий и сооружений,	

1	2	3	4	5
	коммунальных услуг		обеспечивающих поставку воды, тепла, электричества, газа, отвод канализационных стоков, очистку и уборку объектов недвижимости (котельных, водозаборов, очистных сооружений, насосных станций, водопроводов, линий электропередач, трансформаторных подстанций, газопроводов, линий связи, телефонных станций, канализаций, стоянок, гаражей и мастерских для обслуживания уборочной и аварийной техники, сооружений, необходимых для сбора и плавки снега)	
2	Размещение автомобильных дорог	7.2.1	Размещение автомобильных дорог за пределами населенных пунктов и технически связанных с ними сооружений, придорожных стоянок (парковок) транспортных средств в границах городских улиц и дорог, за исключением предусмотренных видами разрешенного использования с <u>кодами 2.7.1, 4.9, 7.2.3</u> , а также некапитальных сооружений, предназначенных для охраны транспортных средств; размещение объектов, предназначенных для размещения постов органов внутренних дел, ответственных за безопасность дорожного движения	
3	Обслуживание перевозок пассажиров	7.2.2	Размещение зданий и сооружений, предназначенных для обслуживания пассажиров, за исключением объектов капитального строительства, размещение	

1	2	3	4	5
			которых предусмотрено содержанием вида разрешенного использования с <u>кодом 7.6</u>	
4	Стоянки транспорта общего пользования	7.2.3	Размещение стоянок транспортных средств, осуществляющих перевозки людей по установленному маршруту	
5	Земельные участки (территории) общего пользования	12.0	Земельные участки общего пользования. Содержание данного вида разрешенного использования включает в себя содержание видов разрешенного использования с <u>кодами 12.0.1 - 12.0.2</u>	
6	Улично-дорожная сеть	12.0.1	Размещение объектов улично-дорожной сети: автомобильных дорог, трамвайных путей и пешеходных тротуаров в границах населенных пунктов, пешеходных переходов, бульваров, площадей, проездов, велодорожек и объектов велотранспортной и инженерной инфраструктуры; размещение придорожных стоянок (парковок) транспортных средств в границах городских улиц и дорог, за исключением предусмотренных видами разрешенного использования с <u>кодами 2.7.1, 4.9, 7.2.3</u> , а также некапитальных сооружений, предназначенных для охраны транспортных средств	в населенных пунктах
7	Благоустройство территории	12.0.2	Размещение декоративных, технических, планировочных, конструктивных устройств, элементов озеленения, различных видов оборудования и оформления, малых архитектурных форм, некапитальных	

1	2	3	4	5
			нестационарных строений и сооружений, информационных щитов и указателей, применяемых как составные части благоустройства территории, общественных туалетов	

3. Условно разрешенные виды использования земельных участков и объектов капитального строительства устанавливаются в соответствии с таблицей 2.

Таблица 2

№ п/п	Наименование вида разрешенного использования земельного участка	Код вида разрешенного использования	Описание вида разрешенного использования земельного участка	Примечания
1	2	3	4	5
1	Энергетика	6.7	Размещение объектов электросетевого хозяйства, за исключением объектов энергетики, размещение которых предусмотрено содержанием вида разрешенного использования с <u>кодом 3.1</u>	
2	Связь	6.8	Размещение объектов связи, радиовещания, телевидения, включая воздушные радиорелейные, надземные и подземные кабельные линии связи, линии радиофикации, антенные поля, усилительные пункты на кабельных линиях связи, инфраструктуру спутниковой связи и телерадиовещания, за исключением объектов связи, размещение которых предусмотрено содержанием вида разрешенного использования с <u>кодом 3.1</u>	

1	2	3	4	5
3	Трубопроводный транспорт	7.5	Размещение водопроводов, газопроводов и иных трубопроводов, а также иных зданий и сооружений, необходимых для эксплуатации названных трубопроводов	

4. Вспомогательные виды разрешенного использования земельных участков и объектов капитального строительства устанавливаются в соответствии с частью 2 статьи 14 Правил.

5. Предельные размеры земельных участков и предельные параметры разрешенного строительства устанавливаются в соответствии с таблицей 3.

Таблица 3

№ п/п	Наименование показателя	Единица измерения	Величина
1	2	3	4
1	Минимальная площадь земельных участков		устанавливается в соответствии с частью 1 статьи 15 Правил
2	Максимальный процент застройки в границах земельного участка		не подлежит установлению
3	Минимальные отступы от границ земельных участков в целях определения мест допустимого размещения зданий, строений, сооружений, за пределами которых запрещено строительство зданий, строений, сооружений		не подлежит установлению
4	Предельная (максимальная) высота зданий, строений и сооружений		не подлежит установлению

Статья 33. Зона внешних магистральных автомобильных дорог (ТТ-2)

1. Зона предназначена для размещения объектов транспорта и транспортной инфраструктуры, в том числе линейных сооружений (автомобильных дорог федерального, регионального и местного значения), в зоне допускается размещение объектов инженерной инфраструктуры и объектов придорожного сервиса.

2. Основные виды разрешенного использования земельных участков и объектов капитального строительства устанавливаются в соответствии с таблицей 1.

Таблица 1

№ п/п	Наименование вида разрешенного использования земельного участка	Код вида разрешенного использования	Описание вида разрешенного использования земельного участка	Примечания
1	2	3	4	5
1	Предоставление коммунальных услуг	3.1.1	Размещение зданий и сооружений, обеспечивающих поставку воды, тепла, электричества, газа, отвод канализационных стоков, очистку и уборку объектов недвижимости (котельных, водозаборов, очистных сооружений, насосных станций, водопроводов, линий электропередач, трансформаторных подстанций, газопроводов, линий связи, телефонных станций, канализаций, стоянок, гаражей и мастерских для обслуживания уборочной и аварийной техники, сооружений, необходимых для сбора и плавки снега)	
2	Объекты дорожного сервиса	4.9.1	Размещение зданий и сооружений дорожного сервиса. Содержание данного вида разрешенного использования включает в себя содержание видов разрешенного использования с кодами 4.9.1.1 - 4.9.1.4	

1	2	3	4	5
3	Заправка транспортных средств	4.9.1.1	Размещение автозаправочных станций; размещение магазинов сопутствующей торговли, зданий для организации общественного питания в качестве объектов дорожного сервиса	
4	Обеспечение дорожного отдыха	4.9.1.2	Размещение зданий для предоставления гостиничных услуг в качестве дорожного сервиса (мотелей), а также размещение магазинов сопутствующей торговли, зданий для организации общественного питания в качестве объектов дорожного сервиса	
5	Автомобильные мойки	4.9.1.3	Размещение автомобильных моек, а также размещение магазинов сопутствующей торговли	
6	Ремонт автомобилей	4.9.1.4	Размещение мастерских, предназначенных для ремонта и обслуживания автомобилей, и прочих объектов дорожного сервиса, а также размещение магазинов сопутствующей торговли	
7	Автомобильный транспорт	7.2	Размещение зданий и сооружений автомобильного транспорта. Содержание данного вида разрешенного использования включает в себя содержание видов разрешенного использования с <u>кодами 7.2.1 - 7.2.3</u>	
8	Размещение автомобильных дорог	7.2.1	Размещение автомобильных дорог за пределами населенных пунктов и технически связанных с ними сооружений, придорожных стоянок (парковок) транспортных средств в границах городских улиц и дорог, за	

1	2	3	4	5
			<p>исключением предусмотренных видами разрешенного использования с <u>кодами 2.7.1, 4.9, 7.2.3</u>, а также некапитальных сооружений, предназначенных для охраны транспортных средств;</p> <p>размещение объектов, предназначенных для размещения постов органов внутренних дел, ответственных за безопасность дорожного движения</p>	
9	Обслуживание перевозок пассажиров	7.2.2	<p>Размещение зданий и сооружений, предназначенных для обслуживания пассажиров, за исключением объектов капитального строительства, размещение которых предусмотрено содержанием вида разрешенного использования с <u>кодом 7.6</u></p>	
10	Стоянки транспорта общего пользования	7.2.3	<p>Размещение стоянок транспортных средств, осуществляющих перевозки людей по установленному маршруту</p>	
11	Обеспечение внутреннего правопорядка	8.3	<p>Размещение объектов капитального строительства, необходимых для подготовки и поддержания в готовности органов внутренних дел, Росгвардии и спасательных служб, в которых существует военизированная служба; размещение объектов гражданской обороны, за исключением объектов гражданской обороны, являющихся частями производственных зданий</p>	

3. Условно разрешенные виды использования земельных участков и объектов капитального строительства устанавливаются в соответствии с таблицей 2.

Таблица 2

№ п/п	Наименование вида разрешенного использования земельного участка	Код вида разрешенного использования	Описание вида разрешенного использования земельного участка	Примечания
1	2	3	4	5
1	Магазины	4.4	Размещение объектов капитального строительства, предназначенных для продажи товаров, торговая площадь которых составляет до 5000 кв. м	торговая площадь не более 150 м ²
2	Общественное питание	4.6	Размещение объектов капитального строительства в целях устройства мест общественного питания за плату (рестораны, кафе, столовые, закусочные, бары)	общая площадь не более 150 м ²
3	Энергетика	6.7	Размещение объектов электросетевого хозяйства, за исключением объектов энергетики, размещение которых предусмотрено содержанием вида разрешенного использования с <u>кодом 3.1</u>	
4	Связь	6.8	Размещение объектов связи, радиовещания, телевидения, включая воздушные радиорелейные, надземные и подземные кабельные линии связи, линии радиофикации, антенные поля, усилительные пункты на кабельных линиях связи, инфраструктуру	

1	2	3	4	5
			спутниковой связи и телерадиовещания, за исключением объектов связи, размещение которых предусмотрено содержанием вида разрешенного использования с <u>кодом 3.1</u>	
5	Трубопроводный транспорт	7.5	Размещение водопроводов, газопроводов и иных трубопроводов, а также иных зданий и сооружений, необходимых для эксплуатации названных трубопроводов	

4. Вспомогательные виды разрешенного использования земельных участков и объектов капитального строительства устанавливаются в соответствии с частью 2 статьи 14 Правил.

5. Предельные размеры земельных участков и предельные параметры разрешенного строительства устанавливаются в соответствии с таблицей 3.

Таблица 3

№ п/п	Наименование показателя	Единица измерения	Величина
1	2	3	4
1	Минимальная площадь земельных участков		устанавливается в соответствии с частью 1 статьи 15 Правил
2	Максимальный процент застройки в границах земельного участка		не подлежит установлению
3	Минимальные отступы от границ земельных участков в целях определения мест допустимого размещения зданий, строений, сооружений, за пределами которых запрещено строительство зданий, строений, сооружений		не подлежит установлению
4	Предельная (максимальная) высота зданий, строений и сооружений		не подлежит

1	2	3	4
			установлению

Статья 34. Зона объектов железнодорожного транспорта и метрополитена (ТТ-3)

1. Зона предназначена для размещения объектов железнодорожного транспорта и метрополитена, в том числе линейных, в зоне допускается размещение объектов инженерной инфраструктуры, связанных с обеспечением основной деятельности, и объектов придорожного сервиса.

2. Основные виды разрешенного использования земельных участков и объектов капитального строительства устанавливаются в соответствии с таблицей 1.

Таблица 1

№ п/п	Наименование вида разрешенного использования земельного участка	Код вида разрешенного использования	Описание вида разрешенного использования земельного участка	Примечания
1	2	3	4	5
1	Предоставление коммунальных услуг	3.1.1	Размещение зданий и сооружений, обеспечивающих поставку воды, тепла, электричества, газа, отвод канализационных стоков, очистку и уборку объектов недвижимости (котельных, водозаборов, очистных сооружений, насосных станций, водопроводов, линий электропередач, трансформаторных подстанций, газопроводов, линий связи, телефонных станций, канализаций, стоянок, гаражей и	

1	2	3	4	5
			мастерских для обслуживания уборочной и аварийной техники, сооружений, необходимых для сбора и плавки снега)	
2	Автомобильные мойки	4.9.1.3	Размещение автомобильных моек, а также размещение магазинов сопутствующей торговли	
3	Ремонт автомобилей	4.9.1.4	Размещение мастерских, предназначенных для ремонта и обслуживания автомобилей, и прочих объектов дорожного сервиса, а также размещение магазинов сопутствующей торговли	
4	Хранение автотранспорта	2.7.1	Размещение отдельно стоящих и пристроенных гаражей, в том числе подземных, предназначенных для хранения автотранспорта, в том числе с разделением на машино-места, за исключением гаражей, размещение которых предусмотрено содержанием вида разрешенного использования с <u>кодом 4.9</u>	
5	Железнодорожный транспорт	7.1	Размещение объектов капитального строительства железнодорожного транспорта. Содержание данного вида разрешенного использования включает в себя содержание видов разрешенного использования с <u>кодами 7.1.1 - 7.1.2</u>	
6	Железнодорожные пути	7.1.1	Размещение железнодорожных путей	
7	Обслуживание железнодорожных перевозок	7.1.2	Размещение зданий и сооружений, в том числе железнодорожных вокзалов и станций, а также устройств и объектов, необходимых	

1	2	3	4	5
			<p>для эксплуатации, содержания, строительства, реконструкции, ремонта наземных и подземных зданий, сооружений, устройств и других объектов железнодорожного транспорта; размещение погрузочно-разгрузочных площадок, прирельсовых складов (за исключением складов горюче-смазочных материалов и автозаправочных станций любых типов, а также складов, предназначенных для хранения опасных веществ и материалов, не предназначенных непосредственно для обеспечения железнодорожных перевозок) и иных объектов при условии соблюдения требований безопасности движения, установленных федеральными законами</p>	
8	Обслуживание перевозок пассажиров	7.2.2	<p>Размещение зданий и сооружений, предназначенных для обслуживания пассажиров, за исключением объектов капитального строительства, размещение которых предусмотрено содержанием вида разрешенного использования с <u>кодом 7.6</u></p>	
9	Стоянки транспорта общего пользования	7.2.3	<p>Размещение стоянок транспортных средств, осуществляющих перевозки людей по установленному маршруту</p>	
10	Внеуличный транспорт	7.6	<p>Размещение сооружений, необходимых для эксплуатации метрополитена, в том числе наземных путей метрополитена, посадочных станций, межстанционных переходов для пассажиров, электродепо, вентиляционных</p>	

1	2	3	4	5
			шахт	
11	Обеспечение внутреннего правопорядка	8.3	Размещение объектов капитального строительства, необходимых для подготовки и поддержания в готовности органов внутренних дел, Росгвардии и спасательных служб, в которых существует военизированная служба; размещение объектов гражданской обороны, за исключением объектов гражданской обороны, являющихся частями производственных зданий	
12	Земельные участки (территории) общего пользования	12.0	Земельные участки общего пользования. Содержание данного вида разрешенного использования включает в себя содержание видов разрешенного использования с <u>кодами 12.0.1 - 12.0.2</u>	
13	Улично-дорожная сеть	12.0.1	Размещение объектов улично-дорожной сети: автомобильных дорог, трамвайных путей и пешеходных тротуаров в границах населенных пунктов, пешеходных переходов, бульваров, площадей, проездов, велодорожек и объектов велотранспортной и инженерной инфраструктуры; размещение придорожных стоянок (парковок) транспортных средств в границах городских улиц и дорог, за исключением предусмотренных видами разрешенного использования с <u>кодами 2.7.1, 4.9, 7.2.3</u> , а также некапитальных сооружений, предназначенных для охраны транспортных	

1	2	3	4	5
			средств	
14	Благоустройство территории	12.0.2	Размещение декоративных, технических, планировочных, конструктивных устройств, элементов озеленения, различных видов оборудования и оформления, малых архитектурных форм, некапитальных нестационарных строений и сооружений, информационных щитов и указателей, применяемых как составные части благоустройства территории, общественных туалетов	

3. Условно разрешенные виды использования земельных участков и объектов капитального строительства устанавливаются в соответствии с таблицей 2.

Таблица 2

№ п/п	Наименование вида разрешенного использования земельного участка	Код вида разрешенного использования	Описание вида разрешенного использования земельного участка	Примечания
1	2	3	4	5
1	Энергетика	6.7	Размещение объектов электросетевого хозяйства, за исключением объектов энергетики, размещение которых предусмотрено содержанием вида разрешенного использования с <u>кодом 3.1</u>	
2	Связь	6.8	Размещение объектов связи, радиовещания, телевидения, включая воздушные радиорелейные, надземные и подземные кабельные линии связи, линии радиофикации,	

1	2	3	4	5
			антенные поля, усилительные пункты на кабельных линиях связи, инфраструктуру спутниковой связи и телерадиовещания, за исключением объектов связи, размещение которых предусмотрено содержанием вида разрешенного использования с <u>кодом 3.1</u>	
3	Склады	6.9	Размещение сооружений, имеющих назначение по временному хранению, распределению и перевалке грузов (за исключением хранения стратегических запасов), не являющихся частями производственных комплексов, на которых был создан груз	
4	Трубопроводный транспорт	7.5	Размещение водопроводов, газопроводов и иных трубопроводов, а также иных зданий и сооружений, необходимых для эксплуатации названных трубопроводов	

4. Вспомогательные виды разрешенного использования земельных участков и объектов капитального строительства устанавливаются в соответствии с частью 2 статьи 14 Правил.

5. Предельные размеры земельных участков и предельные параметры разрешенного строительства устанавливаются в соответствии с таблицей 3.

Таблица 3

№ п/п	Наименование показателя	Единица измерения	Величина
1	2	3	4
1	Минимальная площадь земельных участков		устанавливается в соответствии с

1	2	3	4
			частью 1 статьи 15 Правил
2	Максимальный процент застройки в границах земельного участка		не подлежит установлению
3	Минимальные отступы от границ земельных участков в целях определения мест допустимого размещения зданий, строений, сооружений, за пределами которых запрещено строительство зданий, строений, сооружений	м	не подлежит установлению
4	Предельная (максимальная) высота зданий, строений и сооружений		не подлежит установлению

Статья 35. Зона ритуального назначения (ТК)

1. Зона предназначена для размещения объектов ритуального назначения, в зоне допускается размещение объектов инженерной и транспортной инфраструктуры, связанных с обеспечением деятельности объектов, размещаемых в зонах ритуального назначения.

2. Основные виды разрешенного использования земельных участков и объектов капитального строительства устанавливаются в соответствии с таблицей 1.

Таблица 1

№ п/п	Наименование вида разрешенного использования земельного участка	Код вида разрешенного использования	Описание вида разрешенного использования земельного участка	Примечания
1	2	3	4	5
1	Хранение автотранспорта	2.7.1	Размещение отдельно стоящих и пристроенных гаражей, в том числе подземных, предназначенных для хранения автотранспорта, в том числе с разделением на	

1	2	3	4	5
			<p>машино-места, за исключением гаражей, размещение которых предусмотрено содержанием вида разрешенного использования с <u>кодом 4.9</u></p>	
2	Предоставление коммунальных услуг	3.1.1	<p>Размещение зданий и сооружений, обеспечивающих поставку воды, тепла, электричества, газа, отвод канализационных стоков, очистку и уборку объектов недвижимости (котельных, водозаборов, очистных сооружений, насосных станций, водопроводов, линий электропередач, трансформаторных подстанций, газопроводов, линий связи, телефонных станций, канализаций, стоянок, гаражей и мастерских для обслуживания уборочной и аварийной техники, сооружений, необходимых для сбора и плавки снега)</p>	
3	Земельные участки (территории) общего пользования	12.0	<p>Земельные участки общего пользования. Содержание данного вида разрешенного использования включает в себя содержание видов разрешенного использования с <u>кодами 12.0.1 - 12.0.2</u></p>	
4	Улично-дорожная сеть	12.0.1	<p>Размещение объектов улично-дорожной сети: автомобильных дорог, трамвайных путей и пешеходных тротуаров в границах населенных пунктов, пешеходных переходов, бульваров, площадей, проездов, велодорожек и объектов велотранспортной и инженерной инфраструктуры; размещение придорожных стоянок</p>	

1	2	3	4	5
			(парковок) транспортных средств в границах городских улиц и дорог, за исключением предусмотренных видами разрешенного использования с <u>кодами 2.7.1, 4.9, 7.2.3</u> , а также некапитальных сооружений, предназначенных для охраны транспортных средств	
5	Благоустройство территории	12.0.2	Размещение декоративных, технических, планировочных, конструктивных устройств, элементов озеленения, различных видов оборудования и оформления, малых архитектурных форм, некапитальных нестационарных строений и сооружений, информационных щитов и указателей, применяемых как составные части благоустройства территории, общественных туалетов	
6	Ритуальная деятельность	12.1	Размещение кладбищ, крематориев и мест захоронения; размещение соответствующих культовых сооружений; осуществление деятельности по производству продукции ритуально-обрядового назначения	

3. Условно разрешенные виды использования земельных участков и объектов капитального строительства устанавливаются в соответствии с таблицей 2.

Таблица 2

№ п/п	Наименование вида разрешенного использования	Код вида разрешенного	Описание вида разрешенного использования земельного участка	Примечания
-------	--	-----------------------	---	------------

	земельного участка	использова ния		
1	2	3	4	5
	не установлены			

4. Вспомогательные виды разрешенного использования земельных участков и объектов капитального строительства устанавливаются в соответствии с частью 2 статьи 14 Правил.

5. Предельные размеры земельных участков и предельные параметры разрешенного строительства устанавливаются в соответствии с таблицей 3.

Таблица 3

№ п/п	Наименование показателя	Единица измерения	Величина
1	2	3	4
1	Минимальная площадь земельных участков, кроме участков ритуального назначения		устанавливается в соответствии с частью 1 статьи 15 Правил
2	Максимальный размер земельного участка ритуального назначения	га	40
3	Максимальный процент застройки в границах земельного участка		не подлежит установлению
4	Минимальные отступы от границ земельных участков в целях определения мест допустимого размещения зданий, строений, сооружений, за пределами которых запрещено строительство зданий, строений, сооружений		не подлежит установлению
5	Предельная (максимальная) высота зданий, строений и сооружений		не подлежит установлению
	Иные предельные параметры:		
6	Минимальный процент площади мест захоронения от площади	%	65

1	2	3	4
	земельного участка зона ритуального назначения		
7	Минимальное расстояние от жилых, общественных, спортивно-оздоровительных, и санаторно-курортных зон - для сельских, закрытых кладбищ и мемориальных комплексов при площади кладбища 10 га и менее при площади кладбища от 10 до 20 га при площади кладбища от 20 га до 40 га	м м м м	50 100 300 500

Статья 36. Зона зелёных насаждений, выполняющих специальные функции (ТЗН)

1. Зона предназначена для размещения озеленения санитарно-защитных зон объектов, устанавливаемых в соответствии с СанПиН 2.2.1/2.1.1.1200-03 «Санитарно-эпидемиологические правила и нормативы «Санитарно-защитные зоны и санитарная классификация предприятий, сооружений и иных объектов» в зависимости от класса опасности объекта с возможностью размещения объектов для обслуживания работников указанного объекта в соответствии с положениями статьи 36 настоящих Правил.

2. Основные виды разрешенного использования земельных участков и объектов капитального строительства устанавливаются в соответствии с таблицей 1.

Таблица 1

№ п/п	Наименование вида разрешенного использования земельного участка	Код вида разрешенного использования	Описание вида разрешенного использования земельного участка	Примечания
1	2	3	4	5
1	Хранение автотранспорта	2.7.1	Размещение отдельно стоящих и пристроенных гаражей, в том числе подземных, предназначенных для хранения автотранспорта, в том числе с разделением на машино-места, за исключением гаражей,	

1	2	3	4	5
			размещение которых предусмотрено содержанием вида разрешенного использования с <u>кодом 4.9</u>	
2	Коммунальное обслуживание	3.1	Размещение зданий и сооружений в целях обеспечения физических и юридических лиц коммунальными услугами. содержание данного вида разрешенного использования включает в себя содержание видов разрешенного использования с <u>кодами 3.1.1-3.1.2</u>	
3	Предоставление коммунальных услуг	3.1.1	Размещение зданий и сооружений, обеспечивающих поставку воды, тепла, электричества, газа, отвод канализационных стоков, очистку и уборку объектов недвижимости (котельных, водозаборов, очистных сооружений, насосных станций, водопроводов, линий электропередач, трансформаторных подстанций, газопроводов, линий связи, телефонных станций, канализаций, стоянок, гаражей и мастерских для обслуживания уборочной и аварийной техники, сооружений, необходимых для сбора и плавки снега)	
4	Административные здания организаций, обеспечивающих предоставление коммунальных услуг	3.1.2	Размещение зданий, предназначенных для приема физических и юридических лиц в связи с предоставлением им коммунальных услуг	
5	Деловое управление	4.1	Размещение объектов капитального строительства с целью: размещения органов	

1	2	3	4	5
			управления производством, торговлей, банковской, страховой деятельностью, а также иной управленческой деятельностью, не связанной с государственным или муниципальным управлением и оказанием услуг, а также с целью обеспечения совершения сделок, не требующих передачи товара в момент ее совершения между организациями, в том числе биржевая деятельность (за исключением банковской и страховой деятельности)	
6	Производственная деятельность	6.0	Размещение объектов капитального строительства в целях переработки, изготовления вещей промышленным способом	при условии соблюдения требований о режиме территории санитарно-защитных зон в соответствии с частью 2 статьи 40 Правил
7	Склады	6.9	Размещение сооружений, имеющих назначение по временному хранению, распределению и перевалке грузов (за исключением хранения стратегических запасов), не являющихся частями производственных комплексов, на которых был создан груз	при условии соблюдения требований о режиме территории санитарно-защитных зон в соответствии с частью 2 статьи 40

1	2	3	4	5
				Правил
8	Земельные участки (территории) общего пользования	12.0	Земельные участки общего пользования. Содержание данного вида разрешенного использования включает в себя содержание видов разрешенного использования с <u>кодами 12.0.1 - 12.0.2</u>	
9	Улично-дорожная сеть	12.0.1	Размещение объектов улично-дорожной сети: автомобильных дорог, трамвайных путей и пешеходных тротуаров в границах населенных пунктов, пешеходных переходов, бульваров, площадей, проездов, велодорожек и объектов велотранспортной и инженерной инфраструктуры; размещение придорожных стоянок (парковок) транспортных средств в границах городских улиц и дорог, за исключением предусмотренных видами разрешенного использования с <u>кодами 2.7.1, 4.9, 7.2.3</u> , а также некапитальных сооружений, предназначенных для охраны транспортных средств	
10	Благоустройство территории	12.0.2	Размещение декоративных, технических, планировочных, конструктивных устройств, элементов озеленения, различных видов оборудования и оформления, малых архитектурных форм, некапитальных нестационарных строений и сооружений, информационных щитов и указателей, применяемых как составные части благоустройства территории, общественных	

1	2	3	4	5
			туалетов	

3. Условно разрешенные виды использования земельных участков и объектов капитального строительства устанавливаются в соответствии с таблицей 2.

Таблица 2

№ п/п	Наименование вида разрешенного использования земельного участка	Код вида разрешенного использования	Описание вида разрешенного использования земельного участка	Примечания
1	2	3	4	5
1	Энергетика	6.7	Размещение объектов электросетевого хозяйства, за исключением объектов энергетики, размещение которых предусмотрено содержанием вида разрешенного использования с кодом 3.1	
2	Связь	6.8	Размещение объектов связи, радиовещания, телевидения, включая воздушные радиорелейные, надземные и подземные кабельные линии связи, линии радификации, антенные поля, усилительные пункты на кабельных линиях связи, инфраструктуру спутниковой связи и телерадиовещания, за исключением объектов связи, размещение которых предусмотрено содержанием вида разрешенного использования с кодом 3.1	
3	Трубопроводный транспорт	7.5	Размещение нефтепроводов, водопроводов, газопроводов и иных трубопроводов, а также	

1	2	3	4	5
			иных зданий и сооружений, необходимых для эксплуатации названных трубопроводов	

4. Вспомогательные виды разрешенного использования земельных участков и объектов капитального строительства устанавливаются в соответствии с частью 2 статьи 14 Правил.

5. Предельные размеры земельных участков и предельные параметры разрешенного строительства устанавливаются в соответствии с таблицей 3.

Таблица 3

№ п/п	Наименование показателя	Единица измерения	Величина
1	2	3	4
1	Минимальная площадь земельных участков		устанавливается в соответствии с частью 1 статьи 15 Правил
2	Максимальный процент застройки в границах земельного участка		не подлежит установлению
3	Минимальные отступы от границ земельных участков в целях определения мест допустимого размещения зданий, строений, сооружений, за пределами которых запрещено строительство зданий, строений, сооружений		не подлежит установлению
4	Предельная (максимальная) высота зданий, строений и сооружений		не подлежит установлению

Статья 37. Зона объектов специального назначения (ТСН)

1. Зона предназначена для размещения объектов специального назначения, объектов инженерной и транспортной инфраструктуры, связанных с обслуживанием объектов, расположенных в зоне.

2. Основные виды разрешенного использования земельных участков и объектов капитального строительства устанавливаются в соответствии с таблицей 1.

Таблица 1

№ п/п	Наименование вида разрешенного использования земельного участка	Код вида разрешенного использования	Описание вида разрешенного использования земельного участка	Примечания
1	2	3	4	5
1	Обеспечение обороны и безопасности	8.0	Размещение объектов капитального строительства, необходимых для подготовки и поддержания в боевой готовности Вооруженных Сил Российской Федерации, других войск, воинских формирований и органов управлений ими (размещение военных организаций, внутренних войск, учреждений и других объектов, дислокация войск и сил флота), проведение воинских учений и других мероприятий, направленных на обеспечение боевой готовности воинских частей; размещение зданий военных училищ, военных институтов, военных университетов, военных академий; размещение объектов, обеспечивающих осуществление таможенной деятельности	
2	Обеспечение вооруженных сил	8.1	Размещение объектов капитального строительства, необходимых для создания и хранения запасов материальных ценностей в государственном и мобилизационном резервах (хранилища, склады и другие	

1	2	3	4	5
			объекты); размещение объектов, для обеспечения безопасности которых были созданы закрытые административно-территориальные образования	
3	Обеспечение внутреннего правопорядка	8.3	Размещение объектов капитального строительства, необходимых для подготовки и поддержания в готовности органов внутренних дел, Росгвардии и спасательных служб, в которых существует военизированная служба; размещение объектов гражданской обороны, за исключением объектов гражданской обороны, являющихся частями производственных зданий	Обеспечение внутреннего правопорядка

3. Условно разрешенные виды использования земельных участков и объектов капитального строительства устанавливаются в соответствии с таблицей 2.

Таблица 2

№ п/п	Наименование вида разрешенного использования земельного участка	Код вида разрешенного использования	Описание вида разрешенного использования земельного участка	Примечания
1	2	3	4	5
	не установлены			

4. Вспомогательные виды разрешенного использования земельных участков и объектов капитального строительства устанавливаются в соответствии с частью 2 статьи 14 Правил.

5. Предельные размеры земельных участков и предельные параметры разрешенного строительства устанавливаются в соответствии с таблицей 3.

Таблица 3

№ п/п	Наименование показателя	Единица измерения	Величина
1	2	3	4
1	Минимальная площадь земельных участков		не подлежит установлению
2	Максимальный процент застройки в границах земельного участка		не подлежит установлению
3	Минимальные отступы от границ земельных участков в целях определения мест допустимого размещения зданий, строений, сооружений, за пределами которых запрещено строительство зданий, строений, сооружений	м	не подлежит установлению
4	Предельная (максимальная) высота зданий, строений и сооружений		не подлежит установлению

Статья 38. Зона многофункционального сельскохозяйственного использования (ТС-1)

1. Зона предназначена для размещения объектов сельскохозяйственного производства, в том числе питомников, теплиц, животноводческих комплексов, других производственных объектов сельскохозяйственного назначения, для сельскохозяйственного использования в крестьянских фермерских хозяйствах, в зоне допускается размещение производственных, складских объектов не более IV класса опасности и объектов общественно-деловой застройки в объемах, не препятствующих реализации сельскохозяйственной функции, объектов инженерной и транспортной инфраструктуры, связанных с обслуживанием объектов, расположенных в зоне и не оказывающих на них негативного воздействия.

2. Основные виды разрешенного использования земельных участков и объектов капитального строительства устанавливаются в соответствии с таблицей 1.

Таблица 1

№ п/п	Наименование вида разрешенного использования земельного участка	Код вида разрешенн ого использова ния	Описание вида разрешенного использования земельного участка	Примечания
1	2	3	4	5
1	Сельскохозяйственное использование	1.0	Ведение сельского хозяйства. Содержание данного вида разрешенного использования включает в себя содержание видов разрешенного использования с <u>кодами 1.1 - 1.20</u> , в том числе размещение зданий и сооружений, используемых для хранения и переработки сельскохозяйственной продукции	при условии соблюдения санитарно-экологических требований
2	Предоставление коммунальных услуг	3.1.1	Размещение зданий и сооружений, обеспечивающих поставку воды, тепла, электричества, газа, отвод канализационных стоков, очистку и уборку объектов недвижимости (котельных, водозаборов, очистных сооружений, насосных станций, водопроводов, линий электропередач, трансформаторных подстанций, газопроводов, линий связи, телефонных станций, канализаций, стоянок, гаражей и мастерских для обслуживания уборочной и аварийной техники, сооружений, необходимых для сбора и плавки снега)	включая пожарные водоемы и противопожарные емкости
3	Ведение огородничества	13.1	Осуществление отдыха и (или) выращивания гражданами для собственных нужд сельскохозяйственных культур; размещение хозяйственных построек, не являющихся	осуществление деятельности, связанной с выращиванием

1	2	3	4	5
			объектами недвижимости, предназначенных для хранения инвентаря и урожая сельскохозяйственных культур	ягодных, овощных, бахчевых или иных сельскохозяйственных культур и картофеля

3. Условно разрешенные виды использования земельных участков и объектов капитального строительства устанавливаются в соответствии с таблицей 2.

Таблица 2

№ п/п	Наименование вида разрешенного использования земельного участка	Код вида разрешенного использования	Описание вида разрешенного использования земельного участка	Примечания
1	2	3	4	5
	не установлены			

4. Вспомогательные виды разрешенного использования земельных участков и объектов капитального строительства устанавливаются в соответствии с частью 2 статьи 14 Правил.

5. Предельные размеры земельных участков и предельные параметры разрешенного строительства устанавливаются в соответствии с таблицей 3.

Таблица 3

№ п/п	Наименование показателя	Единица измерения	Величина

1	2	3	4
5	Минимальная площадь земельного участка ведения крестьянского фермерского хозяйства	м ²	5000
6	Минимальная площадь земельных участков для иных видов разрешенного строительства		устанавливается в соответствии с частью 1 статьи 15 Правил
7	Максимальный процент застройки в границах земельного участка		не подлежит установлению
8	Минимальные отступы от границ земельных участков в целях определения мест допустимого размещения зданий, строений, сооружений, за пределами которых запрещено строительство зданий, строений, сооружений	м	3 ⁽¹⁾
9	Предельная (максимальная) высота зданий, строений и сооружений		не подлежит установлению
⁽¹⁾ при условии соблюдения противопожарных и санитарных требований			

Статья 39. Зона ведения садоводства и огородничества (ТС-2)

1. Зона предназначена для размещения существующих и планируемых для ведения садоводства и огородничества, в зонах допускается размещение объектов социального и культурно-бытового обслуживания, обеспечивающих потребности проживающих на указанных территориях, объектов инженерной и транспортной инфраструктуры, связанных с проживанием граждан и не оказывающих негативного воздействия на окружающую (жилую) среду.

2. Основные виды разрешенного использования земельных участков и объектов капитального строительства устанавливаются в соответствии с таблицей 1.

Таблица 1

№ п/п	Наименование вида разрешенного использования	Код вида разрешенного	Описание вида разрешенного использования земельного участка	Примечания
		ого		

	земельного участка	использова ния		
1	2	3	4	5
1	Коммунальное обслуживание	3.1	Размещение зданий и сооружений в целях обеспечения физических и юридических лиц коммунальными услугами. Содержание данного вида разрешенного использования включает в себя содержание видов разрешенного использования с <u>кодами 3.1.1-3.1.2</u>	
2	Предоставление коммунальных услуг	3.1.1	Размещение зданий и сооружений, обеспечивающих поставку воды, тепла, электричества, газа, отвод канализационных стоков, очистку и уборку объектов недвижимости (котельных, водозаборов, очистных сооружений, насосных станций, водопроводов, линий электропередач, трансформаторных подстанций, газопроводов, линий связи, телефонных станций, канализаций, стоянок, гаражей и мастерских для обслуживания уборочной и аварийной техники, сооружений, необходимых для сбора и плавки снега)	включая пожарные водоемы и противопожарные емкости
3	Административные здания организаций, обеспечивающих предоставление коммунальных услуг	3.1.2	Размещение зданий, предназначенных для приема физических и юридических лиц в связи с предоставлением им коммунальных услуг	
4	Бытовое обслуживание	3.3	Размещение объектов капитального строительства, предназначенных для оказания населению или организациям	общая площадь объекта до 500 м ² включительно

1	2	3	4	5
			бытовых услуг (мастерские мелкого ремонта, ателье, бани, парикмахерские, прачечные, химчистки, похоронные бюро)	
5	Магазины	4.4	Размещение объектов капитального строительства, предназначенных для продажи товаров, торговая площадь которых составляет до 5000 кв. м	торговая площадь до 500 м ² включительно
6	Общественное питание	4.6	Размещение объектов капитального строительства в целях устройства мест общественного питания за плату (рестораны, кафе, столовые, закусочные, бары)	общая площадь объекта до 500 м ² включительно
7	Общее пользование водными объектами	11.1	Использование земельных участков, примыкающих к водным объектам способами, необходимыми для осуществления общего водопользования (водопользования, осуществляемого гражданами для личных нужд, а также забор (изъятие) водных ресурсов для целей питьевого и хозяйственно-бытового водоснабжения, купание, использование маломерных судов, водных мотоциклов и других технических средств, предназначенных для отдыха на водных объектах, водопой, если соответствующие запреты не установлены законодательством)	
8	Земельные участки (территории) общего пользования	12.0	Земельные участки общего пользования. Содержание данного вида разрешенного использования включает в себя содержание видов разрешенного использования с <u>кодами 12.0.1 - 12.0.2</u>	

1	2	3	4	5
9	Улично-дорожная сеть	12.0.1	<p>Размещение объектов улично-дорожной сети: автомобильных дорог, трамвайных путей и пешеходных тротуаров в границах населенных пунктов, пешеходных переходов, бульваров, площадей, проездов, велодорожек и объектов велотранспортной и инженерной инфраструктуры;</p> <p>размещение придорожных стоянок (парковок) транспортных средств в границах городских улиц и дорог, за исключением предусмотренных видами разрешенного использования с кодами <u>2.7.1</u>, <u>4.9</u>, <u>7.2.3</u>, а также некапитальных сооружений, предназначенных для охраны транспортных средств</p>	
10	Благоустройство территории	12.0.2	<p>Размещение декоративных, технических, планировочных, конструктивных устройств, элементов озеленения, различных видов оборудования и оформления, малых архитектурных форм, некапитальных нестационарных строений и сооружений, информационных щитов и указателей, применяемых как составные части благоустройства территории, общественных туалетов</p>	
11	Ведение огородничества	13.1	<p>Осуществление отдыха и (или) выращивания гражданами для собственных нужд сельскохозяйственных культур; размещение хозяйственных построек, не являющихся объектами недвижимости, предназначенных</p>	<p>осуществление деятельности, связанной с выращиванием ягодных,</p>

1	2	3	4	5
			для хранения инвентаря и урожая сельскохозяйственных культур	овощных, бахчевых или иных сельскохозяйственных культур и картофеля
12	Ведение садоводства	13.2	Осуществление отдыха и (или) выращивания гражданами для собственных нужд сельскохозяйственных культур; размещение для собственных нужд садового дома, жилого дома, указанного в описании вида разрешенного использования с <u>кодом 2.1</u> , хозяйственных построек и гаражей	допускается группировать и блокировать жилые строения или жилые дома на двух соседних участках при однорядной застройке и на четырех соседних участках при двухрядной застройке

3. Условно разрешенные виды использования земельных участков и объектов капитального строительства устанавливаются в соответствии с таблицей 2.

Таблица 2

№ п/п	Наименование вида разрешенного использования земельного участка	Код вида разрешенного использования	Описание вида разрешенного использования земельного участка	Примечания
1	2	3	4	5
	не установлены			

4. Вспомогательные виды разрешенного использования земельных участков и объектов капитального строительства устанавливаются в соответствии с частью 2 статьи 14 Правил.

5. Предельные размеры земельных участков и предельные параметры разрешенного строительства устанавливаются в соответствии с таблицей 3.

Таблица 3

№ п/п	Наименование показателя	Единица измерения	Величина
1	2	3	4
1	Минимальная площадь земельного участка ведения садоводства и огородничества	м ²	300
2	Минимальная площадь земельных участков для иных видов разрешенного строительства		устанавливается в соответствии с частью 1 статьи 15 Правил
3	Максимальный процент застройки в границах земельного участка для ведения садоводства и огородничества		не подлежит установлению
4	Максимальный процент застройки в границах земельного участка для иных видов разрешенного строительства		не подлежит установлению
5	Минимальные отступы от границ земельных участков в целях определения мест допустимого размещения зданий, строений, сооружений, за пределами которых запрещено строительство зданий, строений, сооружений	м	3,0 ⁽¹⁾
6	Предельная (максимальная) высота зданий, строений и сооружений для ведения садоводства и огородничества	м	15
7	Предельная (максимальная) высота зданий, строений и сооружений иных видов разрешенного строительства		не подлежит установлению
	⁽¹⁾ при условии соблюдения противопожарных и санитарных требований		
	Иные предельные параметры:		

1	2	3	4
8	Минимальный отступ зданий, строений, сооружений до красной линии улиц при соблюдении противопожарных и санитарных требований	м	6
9	Минимальный отступ зданий, строений, сооружений до красной линии проездов при соблюдении противопожарных и санитарных требований	м	3
10	Минимальное расстояние от стен зданий, строений и сооружений без окон и иных светопрозрачных конструкций, дверных и иных проемов до границ земельных участков при соблюдении противопожарных и санитарных требований	м	0
11	Минимальное расстояние от садового и жилого дома до границы земельного участка	м	3
12	Минимальное расстояние от постройки для содержания скота и птицы до границы соседнего участка (по санитарно-бытовым условиям)	м	4
13	Минимальное расстояние от других построек (бани, сараи гаражи и др.) до границы соседнего участка (по санитарно-бытовым условиям)	м	3 ⁽²⁾
14	Минимальное расстояние от садовых и жилых домов и хозяйственных построек (сараяв, гаражей, бань) до жилых домов и хозяйственных построек, расположенных на соседних земельных участках, при обеспечении нормативной инсоляции	м	6 ⁽³⁾
15	Минимальное расстояние от септиков до стен соседнего дома при отсутствии централизованной канализации	м	12
16	Минимальное расстояние от септиков до источника водоснабжения (колодца) при отсутствии централизованной канализации	м	25
17	Максимальная высота заборов, ограждений	м	2
	⁽²⁾ но не менее высоты строения ⁽³⁾ при условии, что стены зданий, обращенные друг к другу, не имеют оконных проемов, выполнены из негорючих материалов или подвергнуты огнезащите, а кровля и карнизы выполнены из негорючих материалов		

Глава 10. Ограничения использования земельных участков и объектов капитального строительства

Статья 40. Общие положения

1. Права на землю могут быть ограничены по основаниям, установленным Земельным кодексом Российской Федерации и иными федеральными законами. Согласно Земельного кодекса Российской Федерации устанавливаются следующие ограничения прав на землю:

1) ограничения использования земельных участков в зонах с особыми условиями использования территорий;

2) особые условия охраны окружающей среды, в том числе животного и растительного мира, памятников природы, истории и культуры, археологических объектов, сохранения плодородного слоя почвы, естественной среды обитания, путей миграции диких животных;

3) иные ограничения использования земельных участков в случаях, установленных Земельным кодексом, федеральными законами.

2. Зоны с особыми условиями использования территорий устанавливаются в следующих целях:

1) защита жизни и здоровья граждан;

2) безопасная эксплуатация объектов транспорта, связи, энергетики, объектов обороны страны и безопасности государства;

3) обеспечение сохранности объектов культурного наследия;

4) охрана окружающей среды, в том числе защита и сохранение природных лечебных ресурсов, предотвращение загрязнения, засорения, заиления водных объектов и истощения их вод, сохранение среды обитания водных биологических ресурсов и других объектов животного и растительного мира;

5) обеспечение обороны страны и безопасности государства.

3. На территории Муринского городского поселения установлены следующие зоны с особыми условиями использования территорий:

1) защитные зоны объектов культурного наследия;

2) водоохранные зоны;

3) прибрежные защитные полосы;

4) охранные зоны магистральных газопроводов;

5) охранные зоны газопроводов среднего и низкого давления;

6) зоны минимальных расстояний от магистральных газопроводов;

7) охранные зоны нефтепродуктопроводов;

8) зоны минимальных расстояний от нефтепродуктопроводов;

9) охранные зоны объектов электроэнергетики (объектов электросетевого хозяйства);

10) охранные зоны линий и сооружений связи;

11) санитарно-защитные зоны;

12) придорожные полосы автомобильных дорог.

4. В целях, предусмотренных пунктом 3 настоящей статьи, в границах зон с особыми условиями использования территорий устанавливаются ограничения использования земельных участков, которые распространяются на все, что находится над и под поверхностью земель, если иное не предусмотрено законами о недрах, воздушным и водным законодательством, и ограничивают или запрещают размещение и (или) использование расположенных на таких земельных участках объектов недвижимого имущества и (или) ограничивают или запрещают использование земельных участков для осуществления иных видов деятельности, которые несовместимы с целями установления зон с особыми условиями использования территорий.

5. При пересечении границ различных зон с особыми условиями использования территорий действуют все ограничения использования земельных участков, установленные для каждой из таких зон, за исключением ограничений, препятствующих эксплуатации, обслуживанию и ремонту здания, сооружения, в связи с размещением которых была установлена одна из зон с особыми условиями использования территорий, при условии, что такие ограничения не установлены в целях охраны жизни граждан или обеспечения безопасности полетов воздушных судов.

6. Земельные участки, включенные в границы зон с особыми условиями использования территорий, у собственников земельных участков, землепользователей, землевладельцев и арендаторов земельных участков не изымаются, если иное не предусмотрено федеральным законом.

7. В отношении каждого вида зон с особыми условиями использования территорий, за исключением зон с особыми условиями использования территорий, которые возникают в силу федерального закона (водоохранные (рыбоохранные) зоны, прибрежные защитные полосы, защитные зоны объектов культурного наследия) Правительство Российской Федерации утверждает положение, определяющее порядок подготовки и принятия решений об установлении, изменении, о прекращении существования указанных зон, а также перечень ограничений использования земельных участков, которые могут быть установлены в границах указанных зон, за исключением случаев, если перечень этих ограничений установлен федеральным законом.

После утверждения указанных положений ограничения использования земельных участков, установленные настоящими Правилами, действуют в части не противоречащей положениям.

В случае установления зон с особыми условиями использования территории, в том числе приаэродромной территории, ограничения использования земельных участков и объектов капитального строительства, расположенных в границах указанных зон, определяются в соответствии с действующим законодательством Российской Федерации и Ленинградской области.

Статья 41. Ограничения использования земельных участков и объектов капитального строительства в санитарно-защитных зонах предприятий, сооружений и иных объектов

1. Ограничения использования земельных участков и объектов капитального строительства на территории санитарно-защитных зон предприятий, сооружений и иных объектов устанавливаются в соответствии с Постановлением Правительства Российской Федерации от 03.03.2018 № 222 (в действующей редакции) «Об утверждении Правил установления санитарно-защитных зон и использования земельных участков, расположенных в границах санитарно-защитных зон», СанПиН 2.2.1/2.1.1.1200-03 «Санитарно-эпидемиологические правила и нормативы «Санитарно-защитные зоны и санитарная классификация предприятий, сооружений и иных объектов», иными санитарно-эпидемиологическими правилами и нормативами для всех предприятий, сооружений и иных объектов, являющихся источниками негативного воздействия на среду обитания и здоровье человека.

2. В границах санитарно-защитной зоны не допускается использования земельных участков в целях:

1) размещения жилой застройки, объектов образовательного и медицинского назначения, спортивных сооружений открытого типа, организаций отдыха детей и их оздоровления, зон рекреационного назначения и для ведения садоводства;

2) размещения объектов для производства и хранения лекарственных средств, объектов пищевых отраслей промышленности, оптовых складов продовольственного сырья и пищевой продукции, комплексов водопроводных сооружений для подготовки и хранения питьевой воды, использования земельных участков в целях производства, хранения и переработки сельскохозяйственной продукции, предназначенной для дальнейшего использования в качестве пищевой продукции, если химическое, физическое и (или) биологическое воздействие объекта, в отношении которого установлена санитарно-защитная зона, приведет к нарушению качества и безопасности таких средств, сырья, воды и продукции в соответствии с установленными к ним требованиями.

Статья 42. Ограничения использования земельных участков и объектов капитального строительства в охранных зонах объектов электроэнергетики, охранных зонах трубопроводов, охранных и санитарных зонах объектов транспортной инфраструктуры, придорожных полосах автомобильных дорог

1. Ограничения использования земельных участков и объектов

капитального строительства в охранных зонах объектов электроэнергетики

1) Охранные зоны устанавливаются для всех объектов электросетевого хозяйства исходя из требований к границам установления охранных зон согласно приложению, к Постановлению Правительства Российской Федерации «О порядке установления охранных зон объектов электросетевого хозяйства и особых условий использования земельных участков, расположенных в границах таких зон» от 24 февраля 2009 г. № 160.

2) Границы охранной зоны в отношении отдельного объекта электросетевого хозяйства определяются организацией, которая владеет им на праве собственности или ином законном основании (далее - сетевая организация).

3) В охранных зонах запрещается осуществлять любые действия, которые могут нарушить безопасную работу объектов электросетевого хозяйства, в том числе привести к их повреждению или уничтожению, и (или) повлечь причинение вреда жизни, здоровью граждан и имуществу физических или юридических лиц, а также повлечь нанесение экологического ущерба и возникновение пожаров, в том числе:

а) набрасывать на провода и опоры воздушных линий электропередачи посторонние предметы, а также подниматься на опоры воздушных линий электропередачи;

б) размещать любые объекты и предметы (материалы) в пределах созданных в соответствии с требованиями нормативно-технических документов проходов и подъездов для доступа к объектам электросетевого хозяйства, а также проводить любые работы и возводить сооружения, которые могут препятствовать доступу к объектам электросетевого хозяйства, без создания необходимых для такого доступа проходов и подъездов;

в) находиться в пределах огороженной территории и помещениях распределительных устройств и подстанций, открывать двери и люки распределительных устройств и подстанций, производить переключения и подключения в электрических сетях (указанное требование не распространяется на работников, занятых выполнением разрешенных в установленном порядке работ), разводить огонь в пределах охранных зон вводных и распределительных устройств, подстанций, воздушных линий электропередачи, а также в охранных зонах кабельных линий электропередачи;

г) размещать свалки;

д) производить работы ударными механизмами, сбрасывать тяжести массой свыше 5 тонн, производить сброс и слив едких и коррозионных веществ и горюче-смазочных материалов (в охранных зонах подземных кабельных линий электропередачи).

4) В охранных зонах, установленных для объектов электросетевого хозяйства напряжением свыше 1000 вольт, также запрещается:

а) складировать или размещать хранилища любых, в том числе горюче-смазочных, материалов;

б) размещать детские и спортивные площадки, стадионы, рынки, торговые точки, полевые станы, загоны для скота, гаражи и стоянки всех видов машин и механизмов, проводить любые мероприятия, связанные с большим скоплением людей, не занятых выполнением разрешенных в установленном порядке работ (в охранных зонах воздушных линий электропередачи);

в) использовать (запускать) любые летательные аппараты, в том числе воздушных змеев, спортивные модели летательных аппаратов (в охранных зонах воздушных линий электропередачи);

г) бросать якоря с судов и осуществлять их проход с отданными якорями, цепями, лотами, волокушами и тралами (в охранных зонах подводных кабельных линий электропередачи);

д) осуществлять проход судов с поднятыми стрелами кранов и других механизмов (в охранных зонах воздушных линий электропередачи).

5) В пределах охранных зон без письменного решения о согласовании сетевых организаций юридическим и физическим лицам запрещаются:

а) строительство, капитальный ремонт, реконструкция или снос зданий и сооружений;

б) горные, взрывные, мелиоративные работы, в том числе связанные с временным затоплением земель;

в) посадка и вырубка деревьев и кустарников;

г) дноуглубительные, землечерпальные и погрузочно-разгрузочные работы, добыча рыбы, других водных животных и растений придонными орудиями лова, устройство водопоев, колка и заготовка льда (в охранных зонах подводных кабельных линий электропередачи);

д) проход судов, у которых расстояние по вертикали от верхнего крайнего габарита с грузом или без груза до нижней точки провеса проводов переходов воздушных линий электропередачи через водоемы менее минимально допустимого расстояния, в том числе с учетом максимального уровня подъема воды при паводке;

е) проезд машин и механизмов, имеющих общую высоту с грузом или без груза от поверхности дороги более 4,5 метра (в охранных зонах воздушных линий электропередачи);

ж) земляные работы на глубине более 0,3 метра (на вспахиваемых землях на глубине более 0,45 метра), а также планировка грунта (в охранных зонах подземных кабельных линий электропередачи);

з) полив сельскохозяйственных культур в случае, если высота струи воды может составить свыше 3 метров (в охранных зонах воздушных линий электропередачи);

и) полевые сельскохозяйственные работы с применением сельскохозяйственных машин и оборудования высотой более 4 метров (в

охранных зонах воздушных линий электропередачи) или полевые сельскохозяйственные работы, связанные с вспашкой земли (в охранных зонах кабельных линий электропередачи).

б) В охранных зонах, установленных для объектов электросетевого хозяйства напряжением до 1000 вольт, помимо вышеуказанных действий, без письменного решения о согласовании сетевых организаций запрещается:

а) размещать детские и спортивные площадки, стадионы, рынки, торговые точки, полевые станы, загоны для скота, гаражи и стоянки всех видов машин и механизмов, садовые, огородные земельные участки и иные объекты недвижимости, расположенные в границах территории ведения гражданами садоводства или огородничества для собственных нужд, объекты жилищного строительства, в том числе индивидуального (в охранных зонах воздушных линий электропередачи);

б) складировать или размещать хранилища любых, в том числе горючесмазочных, материалов;

в) устраивать причалы для стоянки судов, барж и плавучих кранов, бросать якоря с судов и осуществлять их проход с отданными якорями, цепями, лотами, волокушами и тралами (в охранных зонах подводных кабельных линий электропередачи).

2. Ограничения использования земельных участков и объектов капитального строительства в охранных зонах трубопроводов

1) Для обеспечения нормальных условий эксплуатации и исключения возможности повреждения магистральных трубопроводов и их объектов вокруг них устанавливаются охранные зоны, размеры которых и порядок производства в них сельскохозяйственных и других работ регламентируются Правилами охраны магистральных трубопроводов.

2) Земельные участки, входящие в охранные зоны трубопроводов, не изымаются у землепользователей и используются ими для проведения сельскохозяйственных и иных работ с обязательным соблюдением требований указанных Правил.

3) В охранных зонах трубопроводов запрещается производить всякого рода действия, могущие нарушить нормальную эксплуатацию трубопроводов либо привести к их повреждению, в частности:

а) перемещать, засыпать и ломать опознавательные и сигнальные знаки, контрольно - измерительные пункты;

б) открывать люки, калитки и двери необслуживаемых усилительных пунктов кабельной связи, ограждений узлов линейной арматуры, станций катодной и дренажной защиты, линейных и смотровых колодцев и других линейных устройств, открывать и закрывать краны и задвижки, отключать или включать средства связи, энергоснабжения и телемеханики трубопроводов;

в) устраивать всякого рода свалки, выливать растворы кислот, солей и щелочей;

г) разрушать берегоукрепительные сооружения, водопропускные устройства, земляные и иные сооружения (устройства), предохраняющие трубопроводы от разрушения, а прилегающую территорию и окружающую местность - от аварийного разлива транспортируемой продукции;

д) бросать якоря, проходить с отданными якорями, цепями, лотами, волокушами и тралами, производить дноуглубительные и землечерпальные работы;

е) разводить огонь и размещать какие-либо открытые или закрытые источники огня.

В охранных зонах трубопроводов без письменного разрешения предприятий трубопроводного транспорта запрещается:

а) возводить любые постройки и сооружения;

б) высаживать деревья и кустарники всех видов, складировать корма, удобрения, материалы, сено и солому, располагать коновязи, содержать скот, выделять рыбопромысловые участки, производить добычу рыбы, а также водных животных и растений, устраивать водопой, производить колку и заготовку льда;

в) сооружать проезды и переезды через трассы трубопроводов, устраивать стоянки автомобильного транспорта, тракторов и механизмов, размещать сады и огороды;

г) производить мелиоративные земляные работы, сооружать оросительные и осушительные системы;

д) производить всякого рода открытые и подземные, горные, строительные, монтажные и взрывные работы, планировку грунта.

4) Любые работы и действия, производимые в охранных зонах трубопроводов, кроме ремонтно - восстановительных и сельскохозяйственных работ, могут выполняться только при условии получения «Разрешения на производство работ в охранной зоне магистрального трубопровода» от предприятия трубопроводного транспорта.

5) В целях обеспечения безопасности населенных пунктов, отдельных промышленных и сельскохозяйственных предприятий, зданий и сооружений от последствий аварий на магистральных и промышленных трубопроводах устанавливаются зоны минимальных расстояний до магистральных или промышленных трубопроводов (газопроводов, нефтепроводов и нефтепродуктопроводов, аммиакопроводов), ближе которых не допускается размещать объекты капитального строительства различного назначения.

б) Расстояния от оси подземных и наземных (в насыпи) трубопроводов до населенных пунктов, отдельных промышленных и сельскохозяйственных предприятий, зданий и сооружений устанавливаются в соответствии с требованиями СП 36.13330.2012 «СНиП 2.05.06-85* Магистральные трубопроводы».

3. Ограничения использования земельных участков и объектов капитального строительства в охранных и санитарных зонах объектов

транспортной инфраструктуры:

1) В соответствии с требованиями СП 42.13330.2016 «СНиП 2.07.01-89* Градостроительство. Планировка и застройка городских и сельских поселений» и ОДМ 218.3.031-2013 «Методические рекомендации по охране окружающей среды при строительстве, ремонте и содержании автомобильных дорог», в целях обеспечения безопасности и экологической защиты прилегающей жилой территории и застройки от шума и загазованности, жилая застройка отделяется от железных и автомобильных дорог санитарным разрывом, значение которого определяется расчетом с учетом санитарных требований.

2) Ограничения использования земельных участков и объектов капитального строительства в пределах санитарного разрыва идентичны ограничениям использования земельных участков и объектов капитального строительства в границах санитарно-защитной зоны.

4. Ограничения использования земельных участков и объектов капитального строительства в границах придорожных полос автомобильных дорог:

1) В целях обеспечения требований безопасности дорожного движения, а также нормальных условий реконструкции, капитального ремонта, ремонта, содержания автомобильной дороги, ее сохранности с учетом перспектив развития автомобильной дороги, с обеих сторон от полосы отвода автомобильной дороги выделяются территории, в границах которых устанавливается особый режим использования земельных участков (частей земельных участков) - придорожные полосы автомобильных дорог.

2) Решение об установлении придорожных полос автомобильных дорог федерального, регионального или муниципального, местного значения или об изменении таких придорожных полос принимается соответственно федеральным органом исполнительной власти, осуществляющим функции по оказанию государственных услуг и управлению государственным имуществом в сфере дорожного хозяйства, уполномоченным органом исполнительной власти субъекта Российской Федерации, органом местного самоуправления.

3) Размеры и режим использования придорожных полос автомобильных дорог устанавливаются:

а) для региональных и межмуниципальных автомобильных дорог в соответствии с постановлением Правительства Ленинградской области от 11 декабря 2009 г. № 371 «О порядке установления и использования полос отвода и придорожных полос автомобильных дорог регионального или межмуниципального значения»;

б) для федеральных автомобильных дорог в соответствии с приказом Министерства транспорта Российской Федерации 18.08.2020 № 313 «Об утверждении Порядка установления и использования полос отвода автомобильных дорог федерального значения».

4) Строительство, реконструкция в границах придорожных полос автомобильной дороги объектов капитального строительства, объектов, предназначенных для осуществления дорожной деятельности, объектов дорожного сервиса, установка рекламных конструкций, информационных щитов и указателей допускаются при наличии согласия в письменной форме владельца автомобильной дороги. Это согласие должно содержать технические требования и условия, подлежащие обязательному исполнению лицами, осуществляющими строительство, реконструкцию в границах придорожных полос автомобильной дороги таких объектов, установку рекламных конструкций, информационных щитов и указателей (технические требования и условия, подлежащие обязательному исполнению).

Статья 43. Ограничения использования земельных участков и объектов капитального строительства в зонах санитарной охраны источников питьевого и хозяйственно-бытового водоснабжения

1. В целях санитарной охраны от загрязнения источников водоснабжения и водопроводных сооружений, а также территорий, на которых они расположены в соответствии с СанПиН 2.1.4.1110-02 «Зоны санитарной охраны источников водоснабжения и водопроводов питьевого назначения» устанавливается особый режим и ограничения использования земельных участков и объектов капитального строительства на территории зон санитарной охраны (ЗСО) источников питьевого водоснабжения, водопроводных сооружений, расположенных вне территории водозабора. и санитарно-защитных полос водопроводов питьевого назначения.

2. Зоны санитарной охраны источников питьевого и хозяйственно-бытового водоснабжения устанавливаются, изменяются, прекращают существование по решению органа исполнительной власти субъекта Российской Федерации. При этом решения об установлении, изменении зоны санитарной охраны источников питьевого и хозяйственно-бытового водоснабжения принимаются при наличии санитарно-эпидемиологического заключения о соответствии границ таких зон и ограничений использования земельных участков в границах таких зон санитарным правилам.

3. Граница первого пояса подземных источников водоснабжения устанавливается на расстоянии не менее 30 м от водозабора - при использовании защищенных подземных вод и на расстоянии не менее 50 м - при использовании недостаточно защищенных подземных вод. Граница первого пояса ЗСО группы подземных водозаборов должна находиться на расстоянии не менее 30 и 50 м от крайних скважин. Для водозаборов из защищенных подземных вод, расположенных на территории объекта, исключающего возможность загрязнения почвы и подземных вод, размеры первого пояса ЗСО допускается сокращать при условии гидрогеологического обоснования по согласованию с центром

государственного санитарно-эпидемиологического надзора

4. Граница первого пояса ЗСО водопроводных сооружений принимается на расстоянии:

- от стен запасных и регулирующих емкостей, фильтров и контактных осветлителей - не менее 30 м;
- от водонапорных башен - не менее 10 м;
- от остальных помещений (отстойники, реагентное хозяйство, склад хлора, насосные станции и др.) - не менее 15 м.

5. Санитарная охрана водоводов обеспечивается санитарно - защитной полосой. Ширина санитарно-защитной полосы водоводов принимается по обе стороны от крайних линий водопровода на расстоянии:

- при отсутствии грунтовых вод - не менее 10 м при диаметре водоводов до 1000 мм и не менее 20 м при диаметре водоводов более 1000 мм;
- при наличии грунтовых вод - не менее 50 м вне зависимости от диаметра водоводов.

В случае необходимости допускается сокращение ширины санитарно-защитной полосы для водоводов, проходящих по застроенной территории, по согласованию с центром государственного санитарно-эпидемиологического надзора.

6. На территории первого пояса зон санитарной охраны подземных источников питьевого водоснабжения устанавливается следующий режим и ограничения использования -

1) не допускается посадка высокоствольных деревьев, все виды строительства, не имеющие непосредственного отношения к эксплуатации, реконструкции и расширению водопроводных сооружений, в том числе прокладка трубопроводов различного назначения, размещение жилых и хозяйственно-бытовых зданий, проживание людей, применение ядохимикатов и удобрений;

2) здания должны быть оборудованы канализацией с отведением сточных вод в ближайшую систему бытовой или производственной канализации или на местные станции очистных сооружений, расположенные за пределами первого пояса зон санитарной охраны с учетом санитарного режима на территории второго пояса, В исключительных случаях при отсутствии канализации должны устраиваться водонепроницаемые приемники нечистот и бытовых отходов, расположенные в местах, исключающих загрязнение территории первого пояса ЗСО при их вывозе;

3) водопроводные сооружения, расположенные в первом поясе зоны санитарной охраны, должны быть оборудованы с учетом предотвращения возможности загрязнения питьевой воды через оголовки и устья скважин, люки и переливные трубы резервуаров и устройства заливки насосов;

4) все водозаборы должны быть оборудованы аппаратурой для систематического контроля соответствия фактического дебита при эксплуатации

водопровода проектной производительности, предусмотренной при его проектировании и обосновании границ зон санитарной охраны.

7. На территории второго и третьего пояса зон санитарной охраны подземных источников питьевого водоснабжения устанавливается следующий режим и ограничения использования -

1) необходимость выявления, тампонирования или восстановления всех старых, бездействующих, дефектных или неправильно эксплуатируемых скважин, представляющих опасность в части возможности загрязнения водоносных горизонтов;

2) бурение новых скважин и новое строительство, связанное с нарушением почвенного покрова, производится при обязательном согласовании с центром государственного санитарно-эпидемиологического надзора;

3) запрещается закачка отработанных вод в подземные горизонты, подземного складирования твердых отходов и разработки недр земли;

4) запрещается размещения складов горюче-смазочных материалов, ядохимикатов и минеральных удобрений, накопителей промстоков, шламохранилищ и других объектов, обуславливающих опасность химического загрязнения подземных вод;

5) размещение объектов, перечисленных в п.4 настоящей статьи, допускается в пределах третьего пояса зон санитарной охраны только при использовании защищенных подземных вод, при условии выполнения специальных мероприятий по защите водоносного горизонта от загрязнения при наличии санитарно-эпидемиологического заключения центра государственного санитарно-эпидемиологического надзора, выданного с учетом заключения органов геологического контроля;

б) своевременное выполнение необходимых мероприятий по санитарной охране поверхностных вод, имеющих непосредственную гидрологическую связь с используемым водоносным горизонтом, в соответствии с гигиеническими требованиями к охране поверхностных вод

8. На территории второго пояса зон санитарной охраны подземных источников питьевого водоснабжения дополнительно устанавливаются следующие ограничения использования и режим использования -

1) не допускается размещение кладбищ, скотомогильников, полей ассенизации, полей фильтрации, навозохранилищ, силосных траншей, животноводческих и птицеводческих предприятий и других объектов, обуславливающих опасность микробного загрязнения подземных вод, применение удобрений и ядохимикатов, рубка леса главного пользования и реконструкции;

2) выполнение мероприятий по санитарному благоустройству территории, в том числе оборудование объектов канализацией, устройство водонепроницаемых выгребов, организация отвода поверхностного стока и др.;

9. На территории санитарно-защитных полос водоводов питьевого

назначения устанавливаются следующие ограничения использования -

- 1) в пределах санитарно-защитной полосы водоводов должны отсутствовать источники загрязнения почвы и грунтовых вод;
- 2) не допускается прокладка водоводов по территории свалок, полей ассенизации, полей фильтрации, полей орошения, кладбищ, скотомогильников, а также прокладка магистральных водоводов по территории промышленных и сельскохозяйственных предприятий.

Статья 44. Ограничения использования земельных участков и объектов капитального строительства на территории и в защитных зонах объектов культурного наследия

1. В соответствии с Градостроительным Кодексом Российской Федерации и Федеральным законом от 25 июня 2002 года № 73-ФЗ «Об объектах культурного наследия (памятниках истории и культуры) народов Российской Федерации» на карте градостроительного зонирования отображены установленные границы объектов культурного наследия регионального значения, в том числе:

1) церковь Святой Великомученицы Екатерины», 1786-1790 гг., по адресу: Ленинградская область, Всеволожский муниципальный район, Муринское городское поселение, г. Мурино, ул. Кооперативная, д. 21;

2) часовня «В память императора Александра II», 1882 г. по адресу: Ленинградская область, Всеволожский район, Муринское городское поселение, г. Мурино, у перекрестка Центральной и Кооперативной улиц»;

3) мемориал летчикам КБФ, погибшим в 1941 - 1944 гг., в числе погибших обозначены три Героя Советского Союза: Каштанкин В.Н. (1910 - 1944), Ломакин А.Г. (1921 - 1944) и Шапкин Н.В. (1923 - 1944), базировавшихся на близлежащем полевом аэродроме, по адресу: г. Мурино, ул. Кооперативная, Старое Муринское кладбище;

4) братское захоронение советских воинов армейских частей, погибших в 1942 г., по адресу: г. Мурино, ул. Кооперативная, Старое Муринское кладбище, в 100 м к востоку от указанного выше мемориала летчиков КБФ.

2. Во исполнении Федерального закона «Об объектах культурного наследия (памятниках истории и культуры) народов Российской Федерации» от 25 июня 2002 года № 73-ФЗ в целях обеспечения сохранности объектов культурного наследия устанавливается особый режим использования территории объектов культурного наследия регионального значения (памятников) «Церковь Святой Великомученицы Екатерины» и «Часовня «В память императора Александра II», а именно:

2.1. На территории Памятника разрешается:

- 1) проведение работ по сохранению объекта культурного наследия (меры, направленные на обеспечение физической сохранности и сохранение историко-культурной ценности объекта культурного наследия, предусматривающие

консервацию, ремонт, реставрацию, включающие в себя научно-исследовательские, изыскательские, проектные и производственные работы, научное руководство за проведением работ по сохранению объекта культурного наследия, технический и авторский надзор за проведением этих работ);

2) реконструкция, ремонт инженерных коммуникаций, благоустройство, озеленение, установка малых архитектурных форм, иная хозяйственная деятельность (по согласованию с региональным органом охраны объектов культурного наследия), не противоречащая требованиям обеспечения сохранности объекта культурного наследия и позволяющая обеспечить функционирование объекта культурного наследия в современных условиях.

2.2. На территории Памятника запрещается:

1) строительство объектов капитального строительства;

2) проведение земляных, строительных, мелиоративных работ и иных работ, за исключением работ по сохранению объекта культурного наследия или его отдельных элементов, сохранению историко-градостроительной или природной среды объекта культурного наследия;

3) установка рекламных конструкций, распространение наружной рекламы;

4) осуществление любых видов деятельности, ухудшающих экологические условия и гидрологический режим на территории объекта культурного наследия, создающих вибрационные нагрузки динамическим воздействием на грунты в зоне их взаимодействия с объектом культурного наследия.

3. Проектирование и проведение работ по сохранению памятника или ансамбля и (или) их территорий осуществляются:

1) в отношении объектов культурного наследия федерального значения - по согласованию с органом исполнительной власти, осуществляющим функции в области охраны объектов культурного наследия, в соответствии с разграничением полномочий, предусмотренным Федеральным законом «Об объектах культурного наследия (памятниках истории и культуры) народов Российской Федерации» от 25 июня 2002 года № 73-ФЗ;

2) в отношении объектов культурного наследия регионального значения и объектов культурного наследия местного (муниципального) значения, выявленных объектов культурного наследия – в соответствии с законами Ленинградской области.

4. Историко-культурная экспертиза проводится до начала землеустроительных, земляных, строительных, мелиоративных, хозяйственных и иных работ, осуществление которых может оказывать прямое или косвенное воздействие на объект культурного наследия, и (или) до утверждения градостроительных регламентов.

5. В соответствии с Федеральным законом от 25 июня 2002 года № 73-ФЗ «Об объектах культурного наследия (памятниках истории и культуры) народов Российской Федерации» на карте градостроительного зонирования отображены защитные зоны объектов культурного наследия.

6. Защитными зонами объектов культурного наследия являются территории, которые прилегают к включенным в реестр памятникам и ансамблям (за исключением указанных в пункте 6 настоящей статьи объектов культурного наследия) и в границах которых в целях обеспечения сохранности объектов культурного наследия и композиционно-видовых связей (панорам) запрещаются строительство объектов капитального строительства и их реконструкция, связанная с изменением их параметров (высоты, количества этажей, площади), за исключением строительства и реконструкции линейных объектов.

7. Защитные зоны не устанавливаются для объектов археологического наследия, некрополей, захоронений, расположенных в границах некрополей, произведений монументального искусства, а также памятников и ансамблей, расположенных в границах достопримечательного места, в которых соответствующим органом охраны объектов культурного наследия установлены предусмотренные Федеральным законом от 25 июня 2002 года № 73-ФЗ «Об объектах культурного наследия (памятниках истории и культуры) народов Российской Федерации» требования и ограничения.

8. Границы защитной зоны объекта культурного наследия устанавливаются:

1) для памятника, расположенного в границах населенного пункта, на расстоянии 100 метров от внешних границ территории памятника, для памятника, расположенного вне границ населенного пункта, на расстоянии 200 метров от внешних границ территории памятника;

2) для ансамбля, расположенного в границах населенного пункта, на расстоянии 150 метров от внешних границ территории ансамбля, для ансамбля, расположенного вне границ населенного пункта, на расстоянии 250 метров от внешних границ территории ансамбля.

9. В случае отсутствия утвержденных границ территории объекта культурного наследия, расположенного в границах населенного пункта, границы защитной зоны такого объекта устанавливаются на расстоянии 200 метров от линии внешней стены памятника либо от линии общего контура ансамбля, образуемого соединением внешних точек наиболее удаленных элементов ансамбля, включая парковую территорию. В случае отсутствия утвержденных границ территории объекта культурного наследия, расположенного вне границ населенного пункта, границы защитной зоны такого объекта устанавливаются на расстоянии 300 метров от линии внешней стены памятника либо от линии общего контура ансамбля, образуемого соединением внешних точек наиболее удаленных элементов ансамбля, включая парковую территорию.

10. Для целей выявления, учета объектов археологического наследия, охраны выявленных недвижимых артефактов и археологических предметов, уточнения видов и объемов мероприятий по сохранности выявленных объектов культурного наследия или объектов, обладающих признаками культурного наследия, на территории проектирования следует соблюдать специальный режим

ограничения земляных, строительных, хозяйственных или иных работ, связанных с углублением в грунт и перемещением земляных масс, в том числе:

1) изыскательские, проектные, земляные, строительные, хозяйственные работы, в случае, если орган охраны объектов культурного наследия не имеет данных об отсутствии на территории проектирования объектов культурного наследия, включенных в Единый государственный реестр объектов культурного наследия (памятников истории и культуры) народов Российской Федерации, или выявленных объектов культурного наследия, проводить после проведения историко-культурной экспертизы данных земель и (или) документации (за исключением научных отчетов о выполнении археологических полевых работ), содержащей результаты исследований, в соответствии с которыми определяется наличие или отсутствие объектов, обладающих признаками объекта культурного наследия;

2) все земляные работы предварять археологическими разведками и сопровождать наблюдениями;

3) археологическую разведку и историко-культурную экспертизу земель на территории проектирования выполнять до предоставления земельных участков для строительства, результаты таких разведок не отменяют дальнейшую вероятность выявления объектов археологии и необходимость дальнейших разведок и раскопок на стадии, предшествующей строительству;

4) археологическую разведку выполнять в первую очередь в границах ареала (мест) допустимого размещения зданий, сооружений, в том числе инженерных сетей, обозначенных в утвержденном в установленном порядке градостроительном плане земельного участка.

11. В случае обнаружения (расположения) на земельных участках объектов, обладающих признаками объекта культурного наследия, надлежит выполнять следующие мероприятия:

1) обеспечить возможность приостановки строительных работ и производство археологических раскопок требуемой площади, решение о необходимости которых принимается специалистом-археологом;

2) в проекты проведения работ внести раздел об обеспечении сохранности обнаруженных объектов; работы на территории проводить после согласования указанного раздела с органом охраны объектов культурного наследия;

3) провести процедуру включения объектов в Единый государственный реестр объектов культурного наследия (памятников истории и культуры) народов Российской Федерации в качестве объектов культурного наследия местного (муниципального) значения» в соответствии с положениями [статьи 17](#) Федерального закона от 25 июня 2002 года № 73-ФЗ «Об объектах культурного наследия (памятниках истории и культуры) народов Российской Федерации»;

4) внести изменения в Правила землепользования и застройки в соответствии с главой 6 Правил.

12. Перед проведением любых земляных работ надлежит проводить

обследование местности в целях выявления неизвестных захоронений, в случае выявления случайных или санитарных захоронений (погребений) следует остановить земляные работы до принятия уполномоченным органом решения о дальнейших действиях.

Статья 45. Ограничения использования земельных участков и объектов капитального строительства на территории водоохраных зон и прибрежных защитных полос

1. В целях предотвращения загрязнения, засорения, заиления водных объектов и истощения их вод, сохранения среды обитания водных биологических ресурсов и других объектов животного и растительного мира на территориях, которые примыкают к береговой линии (границам водного объекта) морей, рек, ручьев, каналов, озер, водохранилищ устанавливаются зоны со специальным режимом осуществления хозяйственной и иной деятельности – водоохранные зоны.

2. В границах водоохраных зон устанавливаются прибрежные защитные полосы, на территориях которых вводятся дополнительные ограничения хозяйственной и иной деятельности, а также береговые полосы.

3. Размеры водоохраных зон, прибрежных защитных полос и береговых полос для объектов водного фонда устанавливаются соответствии с Водным кодексом Российской Федерации.

4. В границах водоохранной зоны устанавливается следующий режим и ограничения использования:

1) В границах водоохранной зоны запрещается:

а) использование сточных вод в целях регулирования плодородия почв;

б) размещение кладбищ, скотомогильников, объектов размещения отходов производства и потребления, химических, взрывчатых, токсичных, отравляющих и ядовитых веществ, пунктов захоронения радиоактивных отходов;

в) осуществление авиационных мер по борьбе с вредными организмами;

г) движение и стоянка транспортных средств (кроме специальных транспортных средств), за исключением их движения по дорогам и стоянки на дорогах и в специально оборудованных местах, имеющих твердое покрытие;

д) размещение автозаправочных станций, складов горюче-смазочных материалов (за исключением случаев, если автозаправочные станции, склады горюче-смазочных материалов размещены на территориях портов, судостроительных и судоремонтных организаций, инфраструктуры внутренних водных путей при условии соблюдения требований законодательства в области охраны окружающей среды и Водного кодекса РФ), станций технического обслуживания, используемых для технического осмотра и ремонта транспортных средств, осуществление мойки транспортных средств;

е) размещение специализированных хранилищ пестицидов и агрохимикатов, применение пестицидов и агрохимикатов;

ж) сброс сточных, в том числе дренажных, вод;

з) разведка и добыча общераспространенных полезных ископаемых (за исключением случаев, если разведка и добыча общераспространенных полезных ископаемых осуществляются пользователями недр, осуществляющими разведку и добычу иных видов полезных ископаемых, в границах предоставленных им в соответствии с законодательством Российской Федерации о недрах горных отводов и (или) геологических отводов на основании утвержденного технического проекта в соответствии со [статьей 19.1](#) Закона Российской Федерации от 21 февраля 1992 года № 2395-1 «О недрах»).

2) В границах водоохранной зоны допускается проектирование, строительство, реконструкция, ввод в эксплуатацию, эксплуатация хозяйственных и иных объектов при условии оборудования таких объектов сооружениями, обеспечивающими охрану водных объектов от загрязнения, засорения, заиления и истощения вод в соответствии с водным законодательством и законодательством в области охраны окружающей среды. Выбор типа сооружения, обеспечивающего охрану водного объекта от загрязнения, засорения, заиления и истощения вод, осуществляется с учетом необходимости соблюдения установленных в соответствии с законодательством в области охраны окружающей среды нормативов допустимых сбросов загрязняющих веществ, иных веществ и микроорганизмов.

5. Под сооружениями, обеспечивающими охрану водных объектов от загрязнения, засорения, заиления и истощения вод, понимаются:

а) централизованные системы водоотведения (канализации), централизованные ливневые системы водоотведения;

б) сооружения и системы для отведения (сброса) сточных вод в централизованные системы водоотведения (в том числе дождевых, талых, инфильтрационных, поливомоечных и дренажных вод), если они предназначены для приема таких вод;

в) локальные очистные сооружения для очистки сточных вод (в том числе дождевых, талых, инфильтрационных, поливомоечных и дренажных вод), обеспечивающие их очистку исходя из нормативов, установленных в соответствии с требованиями законодательства в области охраны окружающей среды и Водного кодекса Российской Федерации;

г) сооружения для сбора отходов производства и потребления, а также сооружения и системы для отведения (сброса) сточных вод (в том числе дождевых, талых, инфильтрационных, поливомоечных и дренажных вод) в приемники, изготовленные из водонепроницаемых материалов.

6. В отношении территорий садоводческих, огороднических или дачных некоммерческих объединений граждан, размещенных в границах водоохраных зон и не оборудованных сооружениями для очистки сточных вод, до момента их

оборудования такими сооружениями и (или) подключения к централизованным системам водоотведения (канализации), централизованным ливневым системам водоотведения, допускается применение приемников, изготовленных из водонепроницаемых материалов, предотвращающих поступление загрязняющих веществ, иных веществ и микроорганизмов в окружающую среду.

7. В границах прибрежной защитной полосы наряду с указанными ограничениями для водоохранных зон дополнительно устанавливаются следующие ограничения использования:

- 1) запрещается распашка земель;
- 2) запрещается размещение отвалов размываемых грунтов;
- 3) запрещается выпас сельскохозяйственных животных и организация для них летних лагерей, ванн.

8. Полоса земли вдоль береговой линии (границы водного объекта) водного объекта общего пользования (береговая полоса) предназначается для общего пользования. Каждый гражданин вправе пользоваться (без использования механических транспортных средств) береговой полосой водных объектов общего пользования для передвижения и пребывания около них, в том числе для осуществления любительского и спортивного рыболовства и причаливания плавучих средств.

**ЧАСТЬ III. ГРАДОСТРОИТЕЛЬНОЕ ЗОНИРОВАНИЕ ТЕРРИТОРИИ
МУНИЦИПАЛЬНОГО ОБРАЗОВАНИЯ «МУРИНСКОЕ ГОРОДСКОЕ
ПОСЕЛЕНИЕ» ВСЕВОЛОЖСКОГО МУНИЦИПАЛЬНОГО РАЙОНА
ЛЕНИНГРАДСКОЙ ОБЛАСТИ**

Глава 11. Карта градостроительного зонирования

Статья 46. Общие положения

1. Карта градостроительного зонирования территории муниципального образования «Муринское городское поселение» Всеволожского муниципального района Ленинградской области разработана в соответствии с требованиями статьи 30 Градостроительного кодекса Российской Федерации и статьи 2 настоящих Правил.

2. Карта градостроительного зонирования представляет собой чертеж с отображением границы Муринского городского поселения, границ территориальных зон, границ зон с особыми условиями использования территорий, границ защитных зон объектов культурного наследия.

3. На карте градостроительного зонирования границы территориальных зон установлены с учетом требования принадлежности каждого земельного участка только к одной территориальной зоне.

4. Границы территориальных зон установлены по осевым линиям магистралей, улиц, проездов, красным линиям, границам земельных участков, границам населенных пунктов, естественным границам природных объектов, иным границам.

**Статья 47. Карта градостроительного зонирования территории
муниципального образования «Муринское городское поселение»
Всеволожского муниципального района Ленинградской области**

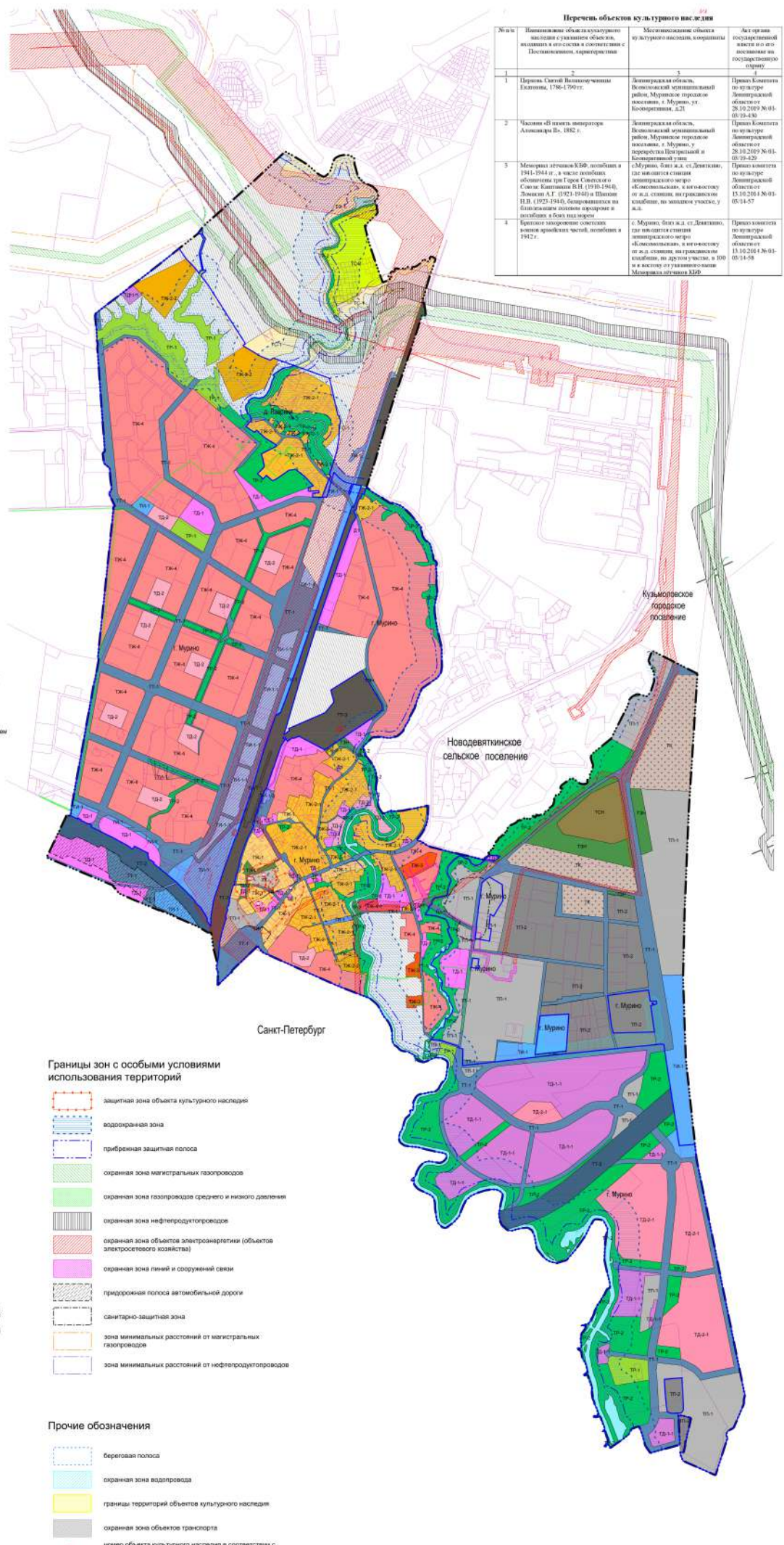
(см. на следующей странице)

Перечень объектов культурного наследия

№ п/п	Наименование объекта культурного наследия с указанием объектов, входящих в его состав и координатных Позиционирование, ориентировки	Местонахождение объекта культурного наследия, координаты	Акт органа государственной власти об установлении государственной охраны
1	Церковь Святой Валентины-чужбинки Вальтова, 1786-1790гг.	Ленинградская область, Всеволожский муниципальный район, Муриное городское поселение, г. Мурино, ул. Кооперативная, д.21	Приказ Комитета по культуре Ленинградской области от 28.10.2019 №01-05/19-29
2	Здание «Б» имени инженера Алехина В., 1882 г.	Ленинградская область, Всеволожский муниципальный район, Муриное городское поселение, г. Мурино, у пересечения Пашуринской и Кооперативной улиц	Приказ Комитета по культуре Ленинградской области от 28.10.2019 №01-05/19-29
3	Мемориал летчиков ВВС, погибших в 1941-1942 гг. в числе добровольцев-освободителей при Брестской крепости (Сержанты В.Н. (1910-1941), Лыткин А.Г. (1921-1942) и Плещин Н.В. (1923-1942), обнаруживших на близлежащем поле авиарезервуар в лесной и борах подлеске.	г.Мурино, близ ж.д. ст.Давыдово, где находится станция Ленинградского направления «Косовольская», в непосредственной близости от железнодорожной станции, на земельном участке, у ж.д.	Приказ Комитета по культуре Ленинградской области от 11.10.2014 №01-05/14-57
4	Бригадно-защитные сооружения инженерной защиты, возведенные в 1942 г.	г. Мурино, близ ж.д. ст. Давыдово, где находится станция Ленинградского направления «Косовольская», в непосредственной близости от железнодорожной станции, на земельном участке, в 100 м и восточнее от указанного выше	Приказ Комитета по культуре Ленинградской области от 11.10.2014 №01-05/14-58

УСЛОВНЫЕ ОБОЗНАЧЕНИЯ

- Границы**
- муниципального образования "Муриное городское поселение"
 - населенных пунктов
 - территориальных зон
 - земельных участков, зарегистрированных в Едином государственном реестре недвижимости
- Территориальные зоны:**
- Жилые зоны:**
- ТЖ-1 зона застройки индивидуальными жилыми домами
 - ТЖ-2-1 зона застройки индивидуальными и блокированными жилыми домами
 - ТЖ-2-2 зона застройки блокированными и многоквартирными многоквартирными жилыми домами
 - ТЖ-3 зона застройки многоквартирными среднеэтажными жилыми домами
 - ТЖ-4 зона застройки многоквартирными многоэтажными жилыми домами
 - ТЖ-4-1 подзона застройки многоквартирными многоэтажными жилыми домами
- Общественно-деловые зоны:**
- ТД-1 многофункциональная общественно-деловая зона объектов административного, делового и торгового назначения
 - ТД-1-1 многофункциональная общественно-деловая зона объектов административного, делового, торгового и жилого назначения
 - ТД-2 многофункциональная общественно-деловая зона объектов учебно-образовательного, научного, культурно-просветительского, спортивного назначения и объектов здравоохранения
 - ТД-2-1 многофункциональная общественно-деловая зона объектов учебно-образовательного, научного, культурно-просветительского, спортивного, жилого назначения и объектов здравоохранения
- Производственные зоны:**
- ТП-1 зона производственных предприятий IV-V класса опасности с исключением объектов общегородского назначения
 - ТП-2 зона производственных предприятий III - V классов опасности
- Зоны инженерной и транспортной инфраструктур:**
- ТИ-1 зона объектов инженерной и транспортной инфраструктур
 - ТИ-1-1 зона инженерной, транспортной инфраструктур и объектов общегородского назначения транспортно-перехваточного узла
 - ТИ-1-2 зона инженерной, транспортной инфраструктур и объектов общегородского назначения транспортно-перехваточного узла и городского благоустройства
 - ТИ-1 зона улично-дорожной сети
 - ТИ-2 зона внешних магистральных автомобильных дорог
 - ТИ-3 зона объектов маломоторного транспорта и метрополитена
- Зоны специального назначения:**
- ТК зона ритуального назначения
 - ТЗН зоны зеленых насаждений, выполняющих специальные функции
 - ТСН зона объектов специального назначения
- Зоны сельскохозяйственного использования:**
- ТС-1 зона многофункционального сельскохозяйственного использования
 - ТС-2 зона ведения садоводства и огородничества
- Зоны рекреационного назначения:**
- ТР-1 зона рекреационного назначения (зона размещения объектов рекреационного назначения)
 - ТР-2 зона зеленых насаждений общего пользования
- Земли, для которых градостроительные регламенты не устанавливаются:**
- акватория (земли, покрытые поверхностными водами)
- Прочие обозначения:**
- территория, в границах которой сформированные земельные участки невозможно отнести к одной территориальной зоне, соответствующей функциональному назначению, установленному территориальным планом (Градостроительный Кодекс Российской Федерации пункт 4 статьи 36)



Границы зон с особыми условиями использования территорий

- защитная зона объекта культурного наследия
- водоохранная зона
- прибрежная защитная полоса
- охранная зона магистральных газопроводов
- охранная зона газопроводов среднего и низкого давления
- охранная зона нефтепродуктопроводов
- охранная зона объектов электроэнергетики (объектов электросетевого хозяйства)
- охранная зона линий и сооружений связи
- придорожная полоса автомобильной дороги
- санитарно-защитная зона
- зона минимальных расстояний от магистральных газопроводов
- зона минимальных расстояний от нефтепродуктопроводов

Прочие обозначения

- береговая полоса
- охранная зона водопровода
- границы территорий объектов культурного наследия
- охранная зона объектов транспорта
- номер объекта культурного наследия в соответствии с перечнем

Приложение к
к правилам землепользования и застройки
муниципального образования
«Муринское городское поселение»
Всеволожского муниципального района
Ленинградской области

Сведения о границах территориальных зон

ОПИСАНИЕ МЕСТОПОЛОЖЕНИЯ ГРАНИЦ

Зона застройки индивидуальными жилыми домами (ТЖ-1)

(наименование объекта, местоположение границ которого описано (далее - объект))

Раздел 1

Сведения об объекте

№ п/п	Характеристики объекта	Описание характеристик
1	2	3
1.	Местоположение объекта	Ленинградская область, район Всеволожский, город Мурино
2.	Площадь объекта +/- величина погрешности определения площади (Р +/- Дельта Р)	202715 +/- 158 м ²
3.	Иные характеристики объекта	-

Раздел 2

Сведения о местоположении границ объекта

1. Система координат МСК 47 зона 2

2. Сведения о характерных точках границ объекта

Обозначение характерных точек границ	Координаты, м		Метод определения координат характерной точки	Средняя квадратическая погрешность положения характерной точки (Mt), м	Описание обозначения точки на местности (при наличии)
	X	Y			
1	2	3	4	5	6
1	448775.84	2222152.26	Картометрический метод	0.10	-
2	448786.88	2222141.05	Картометрический метод	0.10	-
3	448788.75	2222143.97	Картометрический метод	0.10	-
4	448802.27	2222130.39	Картометрический метод	0.10	-
5	448815.16	2222116.69	Картометрический метод	0.10	-
6	448811.64	2222113.11	Картометрический метод	0.10	-
7	448784.41	2222080.94	Картометрический метод	0.10	-
8	448783.67	2222080.04	Картометрический метод	0.10	-
9	448784.59	2222078.53	Картометрический метод	0.10	-
10	448774.06	2222073.77	Картометрический метод	0.10	-
11	448778.64	2222061.33	Картометрический метод	0.10	-
12	448784.31	2222043.96	Картометрический метод	0.10	-
13	448780.59	2222042.67	Картометрический метод	0.10	-
14	448771.12	2222040.13	Картометрический метод	0.10	-
15	448777.48	2222021.02	Картометрический метод	0.10	-
16	448766.93	2222017.82	Картометрический метод	0.10	-
17	448762.42	2222033.63	Картометрический метод	0.10	-
18	448735.79	2222030.42	Картометрический метод	0.10	-
19	448716.57	2222034.72	Картометрический метод	0.10	-
20	448721.88	2222060.12	Картометрический метод	0.10	-
21	448730.84	2222104.92	Картометрический метод	0.10	-
22	448734.28	2222104.95	Картометрический метод	0.10	-

2. Сведения о характерных точках границ объекта					
Обозначение характерных точек границ	Координаты, м		Метод определения координат характерной точки	Средняя квадратическая погрешность положения характерной точки (Mt), м	Описание обозначения точки на местности (при наличии)
	X	Y			
1	2	3	4	5	6
23	448736.33	2222111.94	Картометрический метод	0.10	-
24	448738.62	2222117.54	Картометрический метод	0.10	-
25	448744.40	2222125.83	Картометрический метод	0.10	-
26	448732.98	2222134.58	Картометрический метод	0.10	-
27	448707.40	2222166.85	Картометрический метод	0.10	-
28	448708.72	2222201.72	Картометрический метод	0.10	-
29	448759.03	2222171.00	Картометрический метод	0.10	-
30	448756.32	2222167.22	Картометрический метод	0.10	-
31	448767.33	2222158.78	Картометрический метод	0.10	-
1	448775.84	2222152.26	Картометрический метод	0.10	-
32	448382.27	2222695.83	Картометрический метод	0.10	-
33	448395.73	2222694.34	Картометрический метод	0.10	-
34	448395.49	2222677.57	Картометрический метод	0.10	-
35	448414.82	2222674.87	Картометрический метод	0.10	-
36	448432.84	2222647.39	Картометрический метод	0.10	-
37	448435.20	2222629.05	Картометрический метод	0.10	-
38	448431.50	2222622.19	Картометрический метод	0.10	-
39	448425.67	2222595.83	Картометрический метод	0.10	-
40	448422.43	2222581.52	Картометрический метод	0.10	-
41	448421.86	2222577.03	Картометрический метод	0.10	-
42	448420.83	2222576.45	Картометрический метод	0.10	-
43	448418.58	2222569.16	Картометрический метод	0.10	-
44	448413.32	2222552.42	Картометрический метод	0.10	-
45	448411.16	2222551.07	Картометрический метод	0.10	-
46	448407.74	2222539.33	Картометрический метод	0.10	-
47	448403.23	2222524.20	Картометрический метод	0.10	-

2. Сведения о характерных точках границ объекта					
Обозначение характерных точек границ	Координаты, м		Метод определения координат характерной точки	Средняя квадратическая погрешность положения характерной точки (Mt), м	Описание обозначения точки на местности (при наличии)
	X	Y			
1	2	3	4	5	6
48	448411.18	2222520.63	Картометрический метод	0.10	-
49	448409.68	2222517.15	Картометрический метод	0.10	-
50	448402.13	2222521.58	Картометрический метод	0.10	-
51	448391.12	2222496.07	Картометрический метод	0.10	-
52	448394.41	2222494.72	Картометрический метод	0.10	-
53	448390.20	2222482.13	Картометрический метод	0.10	-
54	448388.63	2222482.75	Картометрический метод	0.10	-
55	448381.62	2222464.88	Картометрический метод	0.10	-
56	448378.94	2222465.72	Картометрический метод	0.10	-
57	448374.59	2222454.47	Картометрический метод	0.10	-
58	448375.35	2222454.24	Картометрический метод	0.10	-
59	448379.09	2222449.09	Картометрический метод	0.10	-
60	448370.35	2222426.75	Картометрический метод	0.10	-
61	448364.76	2222412.14	Картометрический метод	0.10	-
62	448358.37	2222414.52	Картометрический метод	0.10	-
63	448351.74	2222397.43	Картометрический метод	0.10	-
64	448344.51	2222379.20	Картометрический метод	0.10	-
65	448335.71	2222356.38	Картометрический метод	0.10	-
66	448328.82	2222338.32	Картометрический метод	0.10	-
67	448323.49	2222348.93	Картометрический метод	0.10	-
68	448276.86	2222369.69	Картометрический метод	0.10	-
69	448277.92	2222381.89	Картометрический метод	0.10	-
70	448270.03	2222390.07	Картометрический метод	0.10	-
71	448263.34	2222395.88	Картометрический метод	0.10	-
72	448264.60	2222399.97	Картометрический метод	0.10	-
73	448267.20	2222408.42	Картометрический метод	0.10	-

2. Сведения о характерных точках границ объекта					
Обозначение характерных точек границ	Координаты, м		Метод определения координат характерной точки	Средняя квадратическая погрешность положения характерной точки (Mt), м	Описание обозначения точки на местности (при наличии)
	X	Y			
1	2	3	4	5	6
74	448270.18	2222417.96	Картометрический метод	0.10	-
75	448271.23	2222421.28	Картометрический метод	0.10	-
76	448299.16	2222413.31	Картометрический метод	0.10	-
77	448304.83	2222434.42	Картометрический метод	0.10	-
78	448309.35	2222451.25	Картометрический метод	0.10	-
79	448307.33	2222452.00	Картометрический метод	0.10	-
80	448312.44	2222472.99	Картометрический метод	0.10	-
81	448323.77	2222469.61	Картометрический метод	0.10	-
82	448328.36	2222483.81	Картометрический метод	0.10	-
83	448336.19	2222503.31	Картометрический метод	0.10	-
84	448336.04	2222503.37	Картометрический метод	0.10	-
85	448334.87	2222507.44	Картометрический метод	0.10	-
86	448338.27	2222517.74	Картометрический метод	0.10	-
87	448358.05	2222566.99	Картометрический метод	0.10	-
88	448359.27	2222570.37	Картометрический метод	0.10	-
89	448359.28	2222572.35	Картометрический метод	0.10	-
90	448359.42	2222598.80	Картометрический метод	0.10	-
91	448359.77	2222602.35	Картометрический метод	0.10	-
92	448359.89	2222604.36	Картометрический метод	0.10	-
93	448352.42	2222603.47	Картометрический метод	0.10	-
94	448347.22	2222602.85	Картометрический метод	0.10	-
95	448345.06	2222606.65	Картометрический метод	0.10	-
96	448342.68	2222613.20	Картометрический метод	0.10	-
97	448343.70	2222618.05	Картометрический метод	0.10	-
98	448351.64	2222621.06	Картометрический метод	0.10	-
99	448351.10	2222623.72	Картометрический метод	0.10	-

2. Сведения о характерных точках границ объекта					
Обозначение характерных точек границ	Координаты, м		Метод определения координат характерной точки	Средняя квадратическая погрешность положения характерной точки (Mt), м	Описание обозначения точки на местности (при наличии)
	X	Y			
1	2	3	4	5	6
100	448353.41	2222624.19	Картометрический метод	0.10	-
101	448362.16	2222634.98	Картометрический метод	0.10	-
102	448372.17	2222665.58	Картометрический метод	0.10	-
32	448382.27	2222695.83	Картометрический метод	0.10	-
103	448164.22	2222263.98	Картометрический метод	0.10	-
104	448165.83	2222267.96	Картометрический метод	0.10	-
105	448170.17	2222282.53	Картометрический метод	0.10	-
106	448177.38	2222278.15	Картометрический метод	0.10	-
107	448207.28	2222265.98	Картометрический метод	0.10	-
108	448211.14	2222263.50	Картометрический метод	0.10	-
109	448233.40	2222253.76	Картометрический метод	0.10	-
110	448237.24	2222252.35	Картометрический метод	0.10	-
111	448253.02	2222245.93	Картометрический метод	0.10	-
112	448253.24	2222246.39	Картометрический метод	0.10	-
113	448254.19	2222246.02	Картометрический метод	0.10	-
114	448254.29	2222246.26	Картометрический метод	0.10	-
115	448256.56	2222245.24	Картометрический метод	0.10	-
116	448257.13	2222245.05	Картометрический метод	0.10	-
117	448260.02	2222243.80	Картометрический метод	0.10	-
118	448261.97	2222243.48	Картометрический метод	0.10	-
119	448263.21	2222244.31	Картометрический метод	0.10	-
120	448280.32	2222236.57	Картометрический метод	0.10	-
121	448285.48	2222232.87	Картометрический метод	0.10	-
122	448288.25	2222227.78	Картометрический метод	0.10	-
123	448287.69	2222224.72	Картометрический метод	0.10	-
124	448283.26	2222214.31	Картометрический метод	0.10	-

2. Сведения о характерных точках границ объекта					
Обозначение характерных точек границ	Координаты, м		Метод определения координат характерной точки	Средняя квадратическая погрешность положения характерной точки (Mt), м	Описание обозначения точки на местности (при наличии)
	X	Y			
1	2	3	4	5	6
125	448278.91	2222206.15	Картометрический метод	0.10	-
126	448268.80	2222190.35	Картометрический метод	0.10	-
127	448260.71	2222178.83	Картометрический метод	0.10	-
128	448251.14	2222167.62	Картометрический метод	0.10	-
129	448242.88	2222159.09	Картометрический метод	0.10	-
130	448235.27	2222153.46	Картометрический метод	0.10	-
131	448215.11	2222137.59	Картометрический метод	0.10	-
132	448211.19	2222141.80	Картометрический метод	0.10	-
133	448190.91	2222121.75	Картометрический метод	0.10	-
134	448164.98	2222101.05	Картометрический метод	0.10	-
135	448142.76	2222080.58	Картометрический метод	0.10	-
136	448137.57	2222085.87	Картометрический метод	0.10	-
137	448131.60	2222080.82	Картометрический метод	0.10	-
138	448070.90	2222034.76	Картометрический метод	0.10	-
139	448074.46	2222030.57	Картометрический метод	0.10	-
140	448044.19	2222005.91	Картометрический метод	0.10	-
141	448018.34	2221983.55	Картометрический метод	0.10	-
142	448013.98	2221978.98	Картометрический метод	0.10	-
143	447991.77	2221960.00	Картометрический метод	0.10	-
144	447969.78	2221942.82	Картометрический метод	0.10	-
145	447949.48	2221923.35	Картометрический метод	0.10	-
146	447948.73	2221925.56	Картометрический метод	0.10	-
147	447894.13	2221986.99	Картометрический метод	0.10	-
148	447855.74	2221959.55	Картометрический метод	0.10	-
149	447854.36	2221954.89	Картометрический метод	0.10	-
150	447893.67	2221982.98	Картометрический метод	0.10	-

2. Сведения о характерных точках границ объекта					
Обозначение характерных точек границ	Координаты, м		Метод определения координат характерной точки	Средняя квадратическая погрешность положения характерной точки (Mt), м	Описание обозначения точки на местности (при наличии)
	X	Y			
1	2	3	4	5	6
151	447946.48	2221923.56	Картометрический метод	0.10	-
152	447945.62	2221922.04	Картометрический метод	0.10	-
153	447944.24	2221921.57	Картометрический метод	0.10	-
154	447928.18	2221907.89	Картометрический метод	0.10	-
155	447923.05	2221912.67	Картометрический метод	0.10	-
156	447920.89	2221914.78	Картометрический метод	0.10	-
157	447917.50	2221918.89	Картометрический метод	0.10	-
158	447906.50	2221907.56	Картометрический метод	0.10	-
159	447899.01	2221914.91	Картометрический метод	0.10	-
160	447868.71	2221920.42	Картометрический метод	0.10	-
161	447844.98	2221924.89	Картометрический метод	0.10	-
162	447833.76	2221926.66	Картометрический метод	0.10	-
163	447822.01	2221928.37	Картометрический метод	0.10	-
164	447813.07	2221929.99	Картометрический метод	0.10	-
165	447812.11	2221930.29	Картометрический метод	0.10	-
166	447811.17	2221930.61	Картометрический метод	0.10	-
167	447810.24	2221930.99	Картометрический метод	0.10	-
168	447809.32	2221931.38	Картометрический метод	0.10	-
169	447808.42	2221931.81	Картометрический метод	0.10	-
170	447807.43	2221932.33	Картометрический метод	0.10	-
171	447798.95	2221937.19	Картометрический метод	0.10	-
172	447796.43	2221938.80	Картометрический метод	0.10	-
173	447794.77	2221939.93	Картометрический метод	0.10	-
174	447792.34	2221941.69	Картометрический метод	0.10	-
175	447789.18	2221944.13	Картометрический метод	0.10	-
176	447788.41	2221944.78	Картометрический метод	0.10	-

2. Сведения о характерных точках границ объекта					
Обозначение характерных точек границ	Координаты, м		Метод определения координат характерной точки	Средняя квадратическая погрешность положения характерной точки (Mt), м	Описание обозначения точки на местности (при наличии)
	X	Y			
1	2	3	4	5	6
177	447786.88	2221946.08	Картометрический метод	0.10	-
178	447785.39	2221947.39	Картометрический метод	0.10	-
179	447783.93	2221948.76	Картометрический метод	0.10	-
180	447780.38	2221952.19	Картометрический метод	0.10	-
181	447777.72	2221954.77	Картометрический метод	0.10	-
182	447773.64	2221959.22	Картометрический метод	0.10	-
183	447768.99	2221962.89	Картометрический метод	0.10	-
184	447768.83	2221962.94	Картометрический метод	0.10	-
185	447788.79	2221972.33	Картометрический метод	0.10	-
186	447819.64	2221997.80	Картометрический метод	0.10	-
187	447957.24	2222111.48	Картометрический метод	0.10	-
188	447958.78	2222112.76	Картометрический метод	0.10	-
189	447969.53	2222116.83	Картометрический метод	0.10	-
190	447991.50	2222130.28	Картометрический метод	0.10	-
191	447992.74	2222128.13	Картометрический метод	0.10	-
192	448006.33	2222135.67	Картометрический метод	0.10	-
193	448015.93	2222143.73	Картометрический метод	0.10	-
194	448015.71	2222145.04	Картометрический метод	0.10	-
195	448051.13	2222168.32	Картометрический метод	0.10	-
196	448057.57	2222173.44	Картометрический метод	0.10	-
197	448072.12	2222180.13	Картометрический метод	0.10	-
198	448087.22	2222187.07	Картометрический метод	0.10	-
199	448099.95	2222194.44	Картометрический метод	0.10	-
200	448117.33	2222203.18	Картометрический метод	0.10	-
201	448129.58	2222205.19	Картометрический метод	0.10	-
202	448147.91	2222217.29	Картометрический метод	0.10	-

2. Сведения о характерных точках границ объекта					
Обозначение характерных точек границ	Координаты, м		Метод определения координат характерной точки	Средняя квадратическая погрешность положения характерной точки (Mt), м	Описание обозначения точки на местности (при наличии)
	X	Y			
1	2	3	4	5	6
203	448151.31	2222220.60	Картометрический метод	0.10	-
204	448156.42	2222228.68	Картометрический метод	0.10	-
205	448157.92	2222234.06	Картометрический метод	0.10	-
206	448160.92	2222242.44	Картометрический метод	0.10	-
207	448161.04	2222244.96	Картометрический метод	0.10	-
208	448161.06	2222246.77	Картометрический метод	0.10	-
209	448161.83	2222249.76	Картометрический метод	0.10	-
210	448162.55	2222258.11	Картометрический метод	0.10	-
211	448163.51	2222261.59	Картометрический метод	0.10	-
103	448164.22	2222263.98	Картометрический метод	0.10	-
212	447836.93	2221942.43	Картометрический метод	0.10	-
213	447837.99	2221946.87	Картометрический метод	0.10	-
214	447817.98	2221932.58	Картометрический метод	0.10	-
215	447820.09	2221930.39	Картометрический метод	0.10	-
212	447836.93	2221942.43	Картометрический метод	0.10	-
216	448127.99	2221858.63	Картометрический метод	0.10	-
217	448150.02	2221905.67	Картометрический метод	0.10	-
218	448142.87	2221915.11	Картометрический метод	0.10	-
219	448139.35	2221919.74	Картометрический метод	0.10	-
220	448126.17	2221931.99	Картометрический метод	0.10	-
221	448130.46	2221936.52	Картометрический метод	0.10	-
222	448117.34	2221948.62	Картометрический метод	0.10	-
223	448104.33	2221960.63	Картометрический метод	0.10	-
224	448130.58	2221991.58	Картометрический метод	0.10	-
225	448129.20	2221991.61	Картометрический метод	0.10	-
226	448135.38	2221999.31	Картометрический метод	0.10	-

2. Сведения о характерных точках границ объекта					
Обозначение характерных точек границ	Координаты, м		Метод определения координат характерной точки	Средняя квадратическая погрешность положения характерной точки (Mt), м	Описание обозначения точки на местности (при наличии)
	X	Y			
1	2	3	4	5	6
227	448139.59	2222004.13	Картометрический метод	0.10	-
228	448154.61	2221991.07	Картометрический метод	0.10	-
229	448156.21	2221993.05	Картометрический метод	0.10	-
230	448162.61	2222000.46	Картометрический метод	0.10	-
231	448168.75	2222007.95	Картометрический метод	0.10	-
232	448168.58	2222008.67	Картометрический метод	0.10	-
233	448172.49	2222013.24	Картометрический метод	0.10	-
234	448176.03	2222010.02	Картометрический метод	0.10	-
235	448175.40	2222009.27	Картометрический метод	0.10	-
236	448182.57	2222002.96	Картометрический метод	0.10	-
237	448191.73	2221992.94	Картометрический метод	0.10	-
238	448196.93	2221987.71	Картометрический метод	0.10	-
239	448193.17	2221982.38	Картометрический метод	0.10	-
240	448194.98	2221979.22	Картометрический метод	0.10	-
241	448188.11	2221968.44	Картометрический метод	0.10	-
242	448179.67	2221958.81	Картометрический метод	0.10	-
243	448156.01	2221923.08	Картометрический метод	0.10	-
244	448149.00	2221898.73	Картометрический метод	0.10	-
245	448141.10	2221884.07	Картометрический метод	0.10	-
246	448127.03	2221848.94	Картометрический метод	0.10	-
247	448116.44	2221834.87	Картометрический метод	0.10	-
248	448062.13	2221873.93	Картометрический метод	0.10	-
249	448063.93	2221876.40	Картометрический метод	0.10	-
250	448084.01	2221862.17	Картометрический метод	0.10	-
251	448115.60	2221839.49	Картометрический метод	0.10	-
252	448118.66	2221843.52	Картометрический метод	0.10	-

2. Сведения о характерных точках границ объекта					
Обозначение характерных точек границ	Координаты, м		Метод определения координат характерной точки	Средняя квадратическая погрешность положения характерной точки (Mt), м	Описание обозначения точки на местности (при наличии)
	X	Y			
1	2	3	4	5	6
216	448127.99	2221858.63	Картометрический метод	0.10	-
253	448148.57	2221750.85	Картометрический метод	0.10	-
254	448160.66	2221758.69	Картометрический метод	0.10	-
255	448164.39	2221760.18	Картометрический метод	0.10	-
256	448168.74	2221760.95	Картометрический метод	0.10	-
257	448235.70	2221772.76	Картометрический метод	0.10	-
258	448248.09	2221774.94	Картометрический метод	0.10	-
259	448248.43	2221741.94	Картометрический метод	0.10	-
260	448248.51	2221733.49	Картометрический метод	0.10	-
261	448248.82	2221726.54	Картометрический метод	0.10	-
262	448249.05	2221721.02	Картометрический метод	0.10	-
263	448249.24	2221712.03	Картометрический метод	0.10	-
264	448155.85	2221685.24	Картометрический метод	0.10	-
265	448148.50	2221685.93	Картометрический метод	0.10	-
266	448155.83	2221687.24	Картометрический метод	0.10	-
267	448157.61	2221688.22	Картометрический метод	0.10	-
268	448148.44	2221732.80	Картометрический метод	0.10	-
253	448148.57	2221750.85	Картометрический метод	0.10	-
269	448630.17	2221938.02	Картометрический метод	0.10	-
270	448608.61	2221909.49	Картометрический метод	0.10	-
271	448595.24	2221891.80	Картометрический метод	0.10	-
272	448595.03	2221891.48	Картометрический метод	0.10	-
273	448602.04	2221885.33	Картометрический метод	0.10	-
274	448602.78	2221886.13	Картометрический метод	0.10	-
275	448604.59	2221884.06	Картометрический метод	0.10	-
276	448604.60	2221883.61	Картометрический метод	0.10	-

2. Сведения о характерных точках границ объекта					
Обозначение характерных точек границ	Координаты, м		Метод определения координат характерной точки	Средняя квадратическая погрешность положения характерной точки (Mt), м	Описание обозначения точки на местности (при наличии)
	X	Y			
1	2	3	4	5	6
277	448604.61	2221882.71	Картометрический метод	0.10	-
278	448607.95	2221880.41	Картометрический метод	0.10	-
279	448609.05	2221880.72	Картометрический метод	0.10	-
280	448610.69	2221879.41	Картометрический метод	0.10	-
281	448618.01	2221872.40	Картометрический метод	0.10	-
282	448620.10	2221870.41	Картометрический метод	0.10	-
283	448624.29	2221866.46	Картометрический метод	0.10	-
284	448624.48	2221864.19	Картометрический метод	0.10	-
285	448626.61	2221858.89	Картометрический метод	0.10	-
286	448632.19	2221849.50	Картометрический метод	0.10	-
287	448633.40	2221847.45	Картометрический метод	0.10	-
288	448628.62	2221844.25	Картометрический метод	0.10	-
289	448622.69	2221841.42	Картометрический метод	0.10	-
290	448618.87	2221841.23	Картометрический метод	0.10	-
291	448614.15	2221839.13	Картометрический метод	0.10	-
292	448602.57	2221831.42	Картометрический метод	0.10	-
293	448573.29	2221817.47	Картометрический метод	0.10	-
294	448559.70	2221811.34	Картометрический метод	0.10	-
295	448554.65	2221809.99	Картометрический метод	0.10	-
296	448551.60	2221809.91	Картометрический метод	0.10	-
297	448493.01	2221789.33	Картометрический метод	0.10	-
298	448471.96	2221781.94	Картометрический метод	0.10	-
299	448470.68	2221783.20	Картометрический метод	0.10	-
300	448448.16	2221775.87	Картометрический метод	0.10	-
301	448419.99	2221768.66	Картометрический метод	0.10	-
302	448408.43	2221774.22	Картометрический метод	0.10	-

2. Сведения о характерных точках границ объекта					
Обозначение характерных точек границ	Координаты, м		Метод определения координат характерной точки	Средняя квадратическая погрешность положения характерной точки (Mt), м	Описание обозначения точки на местности (при наличии)
	X	Y			
1	2	3	4	5	6
303	448398.91	2221772.36	Картометрический метод	0.10	-
304	448378.19	2221767.61	Картометрический метод	0.10	-
305	448359.73	2221761.67	Картометрический метод	0.10	-
306	448357.09	2221760.82	Картометрический метод	0.10	-
307	448341.54	2221757.20	Картометрический метод	0.10	-
308	448341.37	2221757.21	Картометрический метод	0.10	-
309	448341.38	2221757.16	Картометрический метод	0.10	-
310	448342.56	2221749.91	Картометрический метод	0.10	-
311	448322.12	2221743.65	Картометрический метод	0.10	-
312	448314.07	2221742.16	Картометрический метод	0.10	-
313	448304.41	2221740.49	Картометрический метод	0.10	-
314	448300.91	2221739.89	Картометрический метод	0.10	-
315	448278.75	2221736.60	Картометрический метод	0.10	-
316	448259.74	2221733.77	Картометрический метод	0.10	-
317	448258.57	2221772.63	Картометрический метод	0.10	-
318	448258.06	2221788.56	Картометрический метод	0.10	-
319	448257.89	2221802.69	Картометрический метод	0.10	-
320	448296.93	2221803.81	Картометрический метод	0.10	-
321	448298.96	2221802.47	Картометрический метод	0.10	-
322	448299.18	2221801.51	Картометрический метод	0.10	-
323	448305.29	2221802.25	Картометрический метод	0.10	-
324	448310.71	2221803.10	Картометрический метод	0.10	-
325	448331.62	2221799.26	Картометрический метод	0.10	-
326	448331.49	2221796.75	Картометрический метод	0.10	-
327	448332.01	2221794.27	Картометрический метод	0.10	-
328	448335.08	2221782.10	Картометрический метод	0.10	-

2. Сведения о характерных точках границ объекта					
Обозначение характерных точек границ	Координаты, м		Метод определения координат характерной точки	Средняя квадратическая погрешность положения характерной точки (Mt), м	Описание обозначения точки на местности (при наличии)
	X	Y			
1	2	3	4	5	6
329	448335.24	2221782.08	Картометрический метод	0.10	-
330	448343.78	2221783.93	Картометрический метод	0.10	-
331	448342.74	2221790.56	Картометрический метод	0.10	-
332	448349.77	2221792.58	Картометрический метод	0.10	-
333	448362.13	2221790.61	Картометрический метод	0.10	-
334	448382.01	2221787.44	Картометрический метод	0.10	-
335	448396.90	2221792.73	Картометрический метод	0.10	-
336	448400.00	2221795.54	Картометрический метод	0.10	-
337	448427.99	2221813.02	Картометрический метод	0.10	-
338	448422.14	2221818.40	Картометрический метод	0.10	-
339	448400.03	2221836.61	Картометрический метод	0.10	-
340	448388.21	2221844.38	Картометрический метод	0.10	-
341	448383.55	2221847.85	Картометрический метод	0.10	-
342	448379.86	2221848.53	Картометрический метод	0.10	-
343	448377.82	2221849.34	Картометрический метод	0.10	-
344	448374.75	2221851.58	Картометрический метод	0.10	-
345	448374.83	2221851.71	Картометрический метод	0.10	-
346	448376.70	2221854.43	Картометрический метод	0.10	-
347	448360.79	2221865.14	Картометрический метод	0.10	-
348	448347.78	2221877.93	Картометрический метод	0.10	-
349	448353.70	2221888.10	Картометрический метод	0.10	-
350	448370.16	2221890.97	Картометрический метод	0.10	-
351	448418.83	2222010.72	Картометрический метод	0.10	-
352	448413.56	2222013.11	Картометрический метод	0.10	-
353	448410.11	2222014.70	Картометрический метод	0.10	-
354	448409.89	2222014.33	Картометрический метод	0.10	-

2. Сведения о характерных точках границ объекта					
Обозначение характерных точек границ	Координаты, м		Метод определения координат характерной точки	Средняя квадратическая погрешность положения характерной точки (Mt), м	Описание обозначения точки на местности (при наличии)
	X	Y			
1	2	3	4	5	6
355	448405.33	2222016.47	Картометрический метод	0.10	-
356	448384.22	2222028.09	Картометрический метод	0.10	-
357	448384.95	2222029.48	Картометрический метод	0.10	-
358	448373.53	2222036.44	Картометрический метод	0.10	-
359	448374.80	2222038.91	Картометрический метод	0.10	-
360	448370.26	2222042.10	Картометрический метод	0.10	-
361	448367.79	2222038.33	Картометрический метод	0.10	-
362	448367.25	2222038.52	Картометрический метод	0.10	-
363	448356.93	2222043.09	Картометрический метод	0.10	-
364	448350.30	2222032.33	Картометрический метод	0.10	-
365	448345.82	2222027.75	Картометрический метод	0.10	-
366	448337.76	2222018.18	Картометрический метод	0.10	-
367	448332.48	2222012.25	Картометрический метод	0.10	-
368	448332.31	2222012.35	Картометрический метод	0.10	-
369	448332.16	2222012.27	Картометрический метод	0.10	-
370	448327.36	2222015.85	Картометрический метод	0.10	-
371	448317.62	2222023.12	Картометрический метод	0.10	-
372	448296.23	2222040.25	Картометрический метод	0.10	-
373	448285.59	2222047.67	Картометрический метод	0.10	-
374	448284.70	2222047.31	Картометрический метод	0.10	-
375	448281.56	2222049.59	Картометрический метод	0.10	-
376	448278.87	2222047.44	Картометрический метод	0.10	-
377	448216.89	2221995.56	Картометрический метод	0.10	-
378	448210.14	2221996.15	Картометрический метод	0.10	-
379	448207.28	2221999.11	Картометрический метод	0.10	-
380	448202.28	2222004.31	Картометрический метод	0.10	-

2. Сведения о характерных точках границ объекта					
Обозначение характерных точек границ	Координаты, м		Метод определения координат характерной точки	Средняя квадратическая погрешность положения характерной точки (Mt), м	Описание обозначения точки на местности (при наличии)
	X	Y			
1	2	3	4	5	6
381	448197.31	2222006.75	Картометрический метод	0.10	-
382	448215.45	2222053.52	Картометрический метод	0.10	-
383	448222.78	2222069.66	Картометрический метод	0.10	-
384	448221.17	2222075.09	Картометрический метод	0.10	-
385	448223.23	2222079.75	Картометрический метод	0.10	-
386	448247.11	2222133.87	Картометрический метод	0.10	-
387	448259.80	2222150.63	Картометрический метод	0.10	-
388	448266.89	2222159.06	Картометрический метод	0.10	-
389	448272.44	2222156.30	Картометрический метод	0.10	-
390	448272.90	2222162.09	Картометрический метод	0.10	-
391	448275.87	2222162.16	Картометрический метод	0.10	-
392	448283.68	2222177.48	Картометрический метод	0.10	-
393	448285.90	2222178.76	Картометрический метод	0.10	-
394	448293.93	2222178.64	Картометрический метод	0.10	-
395	448277.49	2222155.71	Картометрический метод	0.10	-
396	448315.89	2222138.01	Картометрический метод	0.10	-
397	448316.89	2222137.47	Картометрический метод	0.10	-
398	448315.71	2222135.46	Картометрический метод	0.10	-
399	448312.41	2222126.99	Картометрический метод	0.10	-
400	448332.96	2222116.14	Картометрический метод	0.10	-
401	448338.22	2222126.06	Картометрический метод	0.10	-
402	448339.29	2222125.49	Картометрический метод	0.10	-
403	448351.21	2222116.86	Картометрический метод	0.10	-
404	448367.17	2222133.25	Картометрический метод	0.10	-
405	448380.09	2222122.35	Картометрический метод	0.10	-
406	448423.93	2222087.76	Картометрический метод	0.10	-

2. Сведения о характерных точках границ объекта					
Обозначение характерных точек границ	Координаты, м		Метод определения координат характерной точки	Средняя квадратическая погрешность положения характерной точки (Mt), м	Описание обозначения точки на местности (при наличии)
	X	Y			
1	2	3	4	5	6
407	448416.81	2222075.61	Картометрический метод	0.10	-
408	448438.57	2222064.72	Картометрический метод	0.10	-
409	448440.73	2222055.66	Картометрический метод	0.10	-
410	448437.04	2222049.46	Картометрический метод	0.10	-
411	448420.53	2222011.12	Картометрический метод	0.10	-
412	448426.01	2222008.66	Картометрический метод	0.10	-
413	448439.22	2222039.22	Картометрический метод	0.10	-
414	448444.23	2222040.38	Картометрический метод	0.10	-
415	448444.87	2222040.07	Картометрический метод	0.10	-
416	448452.41	2222035.44	Картометрический метод	0.10	-
417	448472.96	2222022.96	Картометрический метод	0.10	-
418	448494.69	2222010.91	Картометрический метод	0.10	-
419	448516.93	2222001.06	Картометрический метод	0.10	-
420	448540.94	2221990.93	Картометрический метод	0.10	-
421	448548.80	2221986.61	Картометрический метод	0.10	-
422	448551.75	2221984.65	Картометрический метод	0.10	-
423	448562.54	2221978.63	Картометрический метод	0.10	-
424	448591.80	2221958.48	Картометрический метод	0.10	-
425	448614.08	2221944.06	Картометрический метод	0.10	-
426	448615.60	2221943.09	Картометрический метод	0.10	-
427	448617.20	2221941.81	Картометрический метод	0.10	-
428	448618.70	2221943.65	Картометрический метод	0.10	-
429	448630.46	2221938.42	Картометрический метод	0.10	-
269	448630.17	2221938.02	Картометрический метод	0.10	-
430	448150.87	2221762.31	Картометрический метод	0.10	-
431	448147.78	2221762.15	Картометрический метод	0.10	-

2. Сведения о характерных точках границ объекта					
Обозначение характерных точек границ	Координаты, м		Метод определения координат характерной точки	Средняя квадратическая погрешность положения характерной точки (Mt), м	Описание обозначения точки на местности (при наличии)
	X	Y			
1	2	3	4	5	6
432	448148.61	2221756.63	Картометрический метод	0.10	-
433	448146.21	2221756.79	Картометрический метод	0.10	-
434	448113.38	2221742.80	Картометрический метод	0.10	-
435	448113.25	2221746.84	Картометрический метод	0.10	-
436	448110.13	2221753.23	Картометрический метод	0.10	-
437	448107.64	2221755.60	Картометрический метод	0.10	-
438	448100.70	2221760.08	Картометрический метод	0.10	-
439	448096.41	2221764.26	Картометрический метод	0.10	-
440	448090.66	2221765.04	Картометрический метод	0.10	-
441	448072.08	2221775.77	Картометрический метод	0.10	-
442	448056.18	2221785.73	Картометрический метод	0.10	-
443	448059.27	2221790.68	Картометрический метод	0.10	-
444	448030.27	2221808.04	Картометрический метод	0.10	-
445	448030.63	2221812.42	Картометрический метод	0.10	-
446	448039.92	2221845.82	Картометрический метод	0.10	-
447	448040.35	2221850.87	Картометрический метод	0.10	-
448	448058.61	2221869.42	Картометрический метод	0.10	-
449	448060.24	2221871.35	Картометрический метод	0.10	-
450	448060.95	2221872.32	Картометрический метод	0.10	-
451	448116.86	2221832.11	Картометрический метод	0.10	-
452	448128.79	2221847.95	Картометрический метод	0.10	-
453	448142.91	2221883.22	Картометрический метод	0.10	-
454	448150.86	2221897.96	Картометрический метод	0.10	-
455	448157.85	2221922.25	Картометрический метод	0.10	-
456	448181.26	2221957.59	Картометрический метод	0.10	-
457	448189.71	2221967.23	Картометрический метод	0.10	-

2. Сведения о характерных точках границ объекта					
Обозначение характерных точек границ	Координаты, м		Метод определения координат характерной точки	Средняя квадратическая погрешность положения характерной точки (Mt), м	Описание обозначения точки на местности (при наличии)
	X	Y			
1	2	3	4	5	6
458	448196.10	2221977.26	Картометрический метод	0.10	-
459	448197.64	2221974.55	Картометрический метод	0.10	-
460	448220.22	2221935.62	Картометрический метод	0.10	-
461	448219.26	2221932.85	Картометрический метод	0.10	-
462	448222.50	2221928.67	Картометрический метод	0.10	-
463	448234.51	2221895.14	Картометрический метод	0.10	-
464	448237.54	2221883.59	Картометрический метод	0.10	-
465	448242.01	2221870.82	Картометрический метод	0.10	-
466	448243.65	2221864.56	Картометрический метод	0.10	-
467	448245.32	2221841.32	Картометрический метод	0.10	-
468	448246.89	2221819.50	Картометрический метод	0.10	-
469	448247.05	2221814.14	Картометрический метод	0.10	-
470	448165.59	2221810.72	Картометрический метод	0.10	-
471	448149.50	2221809.94	Картометрический метод	0.10	-
472	448160.15	2221785.81	Картометрический метод	0.10	-
473	448158.71	2221784.22	Картометрический метод	0.10	-
474	448151.08	2221765.15	Картометрический метод	0.10	-
430	448150.87	2221762.31	Картометрический метод	0.10	-
3. Сведения о характерных точках части (частей) границы объекта					
Обозначение характерных точек части границы	Координаты, м		Метод определения координат характерной точки	Средняя квадратическая погрешность положения характерной точки (Mt), м	Описание обозначения точки на местности (при наличии)
	X	Y			
1	2	3	4	5	6
-	-	-	-	-	-

Раздел 3

Сведения о местоположении измененных (уточненных) границ объекта

1. Система координат -

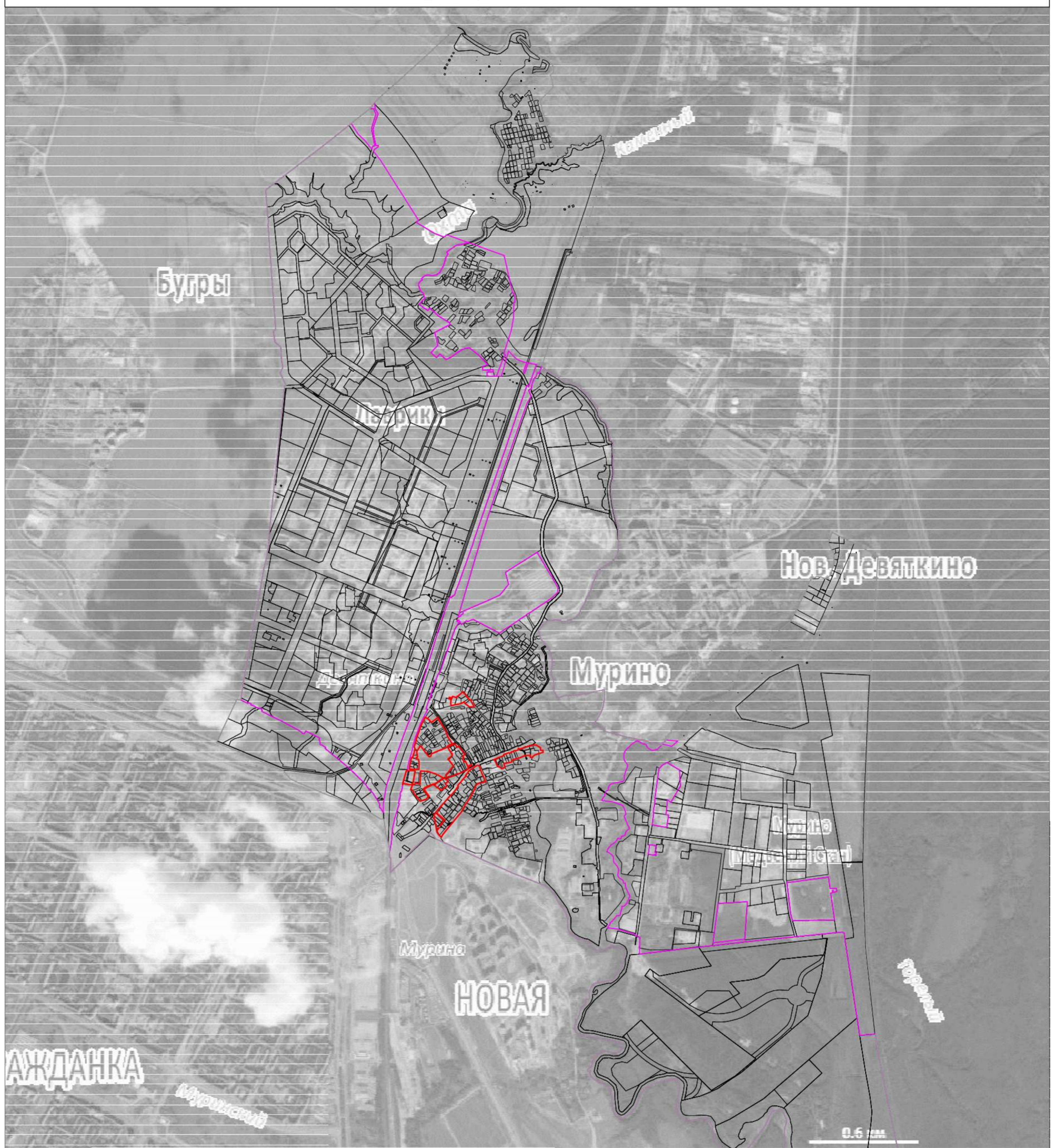
2. Сведения о характерных точках границ объекта

Обозначение характерных точек границ	Существующие координаты, м		Измененные (уточненные) координаты, м		Метод определения координат характерной точки	Средняя квадратическая погрешность положения характерной точки (M _t), м	Описание обозначения точки на местности (при наличии)
	X	Y	X	Y			
1	2	3	4	5	6	7	8
-	-	-	-	-	-	-	

3. Сведения о характерных точках части (частей) границы объекта

Обозначение характерных точек части границы	Существующие координаты, м		Измененные (уточненные) координаты, м		Метод определения координат характерной точки	Средняя квадратическая погрешность положения характерной точки (M _t), м	Описание обозначения точки на местности (при наличии)
	X	Y	X	Y			
1	2	3	4	5	6	7	8
-	-	-	-	-	-	-	

План границ объекта



Масштаб 1:20000

Используемые условные знаки и обозначения:

- - - - - граница муниципального образования "Муринское городское поселение"
- - - - - граница населённых пунктов
- граница объекта
- граница земельных участков



Подпись  Дата "14" апреля 2020 г.

Место для оттиска печати (при наличии) лица, составившего описание местоположения границ объекта

**Текстовое описание местоположения границ
населенных пунктов, территориальных зон, особо охраняемых природных
территорий, зон с особыми условиями использования территорий**

Прохождение границы		Описание прохождения границы
от точки	до точки	
1	2	3
1	2	-
2	3	-
3	4	-
4	5	-
5	6	-
6	7	-
7	8	-
8	9	-
9	10	-
10	11	-
11	12	-
12	13	-
13	14	-
14	15	-
15	16	-
16	17	-
17	18	-
18	19	-
19	20	-
20	21	-
21	22	-
22	23	-
23	24	-
24	25	-
25	26	-
26	27	-
27	28	-
28	29	-
29	30	-
30	31	-
31	1	-
32	33	-
33	34	-
34	35	-
35	36	-
36	37	-

**Текстовое описание местоположения границ
населенных пунктов, территориальных зон, особо охраняемых природных
территорий, зон с особыми условиями использования территорий**

Прохождение границы		Описание прохождения границы
от точки	до точки	
1	2	3
37	38	-
38	39	-
39	40	-
40	41	-
41	42	-
42	43	-
43	44	-
44	45	-
45	46	-
46	47	-
47	48	-
48	49	-
49	50	-
50	51	-
51	52	-
52	53	-
53	54	-
54	55	-
55	56	-
56	57	-
57	58	-
58	59	-
59	60	-
60	61	-
61	62	-
62	63	-
63	64	-
64	65	-
65	66	-
66	67	-
67	68	-
68	69	-
69	70	-
70	71	-
71	72	-
72	73	-

**Текстовое описание местоположения границ
населенных пунктов, территориальных зон, особо охраняемых природных
территорий, зон с особыми условиями использования территорий**

Прохождение границы		Описание прохождения границы
от точки	до точки	
1	2	3
73	74	-
74	75	-
75	76	-
76	77	-
77	78	-
78	79	-
79	80	-
80	81	-
81	82	-
82	83	-
83	84	-
84	85	-
85	86	-
86	87	-
87	88	-
88	89	-
89	90	-
90	91	-
91	92	-
92	93	-
93	94	-
94	95	-
95	96	-
96	97	-
97	98	-
98	99	-
99	100	-
100	101	-
101	102	-
102	32	-
103	104	-
104	105	-
105	106	-
106	107	-
107	108	-
108	109	-

**Текстовое описание местоположения границ
населенных пунктов, территориальных зон, особо охраняемых природных
территорий, зон с особыми условиями использования территорий**

Прохождение границы		Описание прохождения границы
от точки	до точки	
1	2	3
109	110	-
110	111	-
111	112	-
112	113	-
113	114	-
114	115	-
115	116	-
116	117	-
117	118	-
118	119	-
119	120	-
120	121	-
121	122	-
122	123	-
123	124	-
124	125	-
125	126	-
126	127	-
127	128	-
128	129	-
129	130	-
130	131	-
131	132	-
132	133	-
133	134	-
134	135	-
135	136	-
136	137	-
137	138	-
138	139	-
139	140	-
140	141	-
141	142	-
142	143	-
143	144	-
144	145	-

**Текстовое описание местоположения границ
населенных пунктов, территориальных зон, особо охраняемых природных
территорий, зон с особыми условиями использования территорий**

Прохождение границы		Описание прохождения границы
от точки	до точки	
1	2	3
145	146	-
146	147	-
147	148	-
148	149	-
149	150	-
150	151	-
151	152	-
152	153	-
153	154	-
154	155	-
155	156	-
156	157	-
157	158	-
158	159	-
159	160	-
160	161	-
161	162	-
162	163	-
163	164	-
164	165	-
165	166	-
166	167	-
167	168	-
168	169	-
169	170	-
170	171	-
171	172	-
172	173	-
173	174	-
174	175	-
175	176	-
176	177	-
177	178	-
178	179	-
179	180	-
180	181	-

**Текстовое описание местоположения границ
населенных пунктов, территориальных зон, особо охраняемых природных
территорий, зон с особыми условиями использования территорий**

Прохождение границы		Описание прохождения границы
от точки	до точки	
1	2	3
181	182	-
182	183	-
183	184	-
184	185	-
185	186	-
186	187	-
187	188	-
188	189	-
189	190	-
190	191	-
191	192	-
192	193	-
193	194	-
194	195	-
195	196	-
196	197	-
197	198	-
198	199	-
199	200	-
200	201	-
201	202	-
202	203	-
203	204	-
204	205	-
205	206	-
206	207	-
207	208	-
208	209	-
209	210	-
210	211	-
211	103	-
212	213	-
213	214	-
214	215	-
215	212	-
216	217	-

**Текстовое описание местоположения границ
населенных пунктов, территориальных зон, особо охраняемых природных
территорий, зон с особыми условиями использования территорий**

Прохождение границы		Описание прохождения границы
от точки	до точки	
1	2	3
217	218	-
218	219	-
219	220	-
220	221	-
221	222	-
222	223	-
223	224	-
224	225	-
225	226	-
226	227	-
227	228	-
228	229	-
229	230	-
230	231	-
231	232	-
232	233	-
233	234	-
234	235	-
235	236	-
236	237	-
237	238	-
238	239	-
239	240	-
240	241	-
241	242	-
242	243	-
243	244	-
244	245	-
245	246	-
246	247	-
247	248	-
248	249	-
249	250	-
250	251	-
251	252	-
252	216	-

**Текстовое описание местоположения границ
населенных пунктов, территориальных зон, особо охраняемых природных
территорий, зон с особыми условиями использования территорий**

Прохождение границы		Описание прохождения границы
от точки	до точки	
1	2	3
253	254	-
254	255	-
255	256	-
256	257	-
257	258	-
258	259	-
259	260	-
260	261	-
261	262	-
262	263	-
263	264	-
264	265	-
265	266	-
266	267	-
267	268	-
268	253	-
269	270	-
270	271	-
271	272	-
272	273	-
273	274	-
274	275	-
275	276	-
276	277	-
277	278	-
278	279	-
279	280	-
280	281	-
281	282	-
282	283	-
283	284	-
284	285	-
285	286	-
286	287	-
287	288	-
288	289	-

**Текстовое описание местоположения границ
населенных пунктов, территориальных зон, особо охраняемых природных
территорий, зон с особыми условиями использования территорий**

Прохождение границы		Описание прохождения границы
от точки	до точки	
1	2	3
289	290	-
290	291	-
291	292	-
292	293	-
293	294	-
294	295	-
295	296	-
296	297	-
297	298	-
298	299	-
299	300	-
300	301	-
301	302	-
302	303	-
303	304	-
304	305	-
305	306	-
306	307	-
307	308	-
308	309	-
309	310	-
310	311	-
311	312	-
312	313	-
313	314	-
314	315	-
315	316	-
316	317	-
317	318	-
318	319	-
319	320	-
320	321	-
321	322	-
322	323	-
323	324	-
324	325	-

**Текстовое описание местоположения границ
населенных пунктов, территориальных зон, особо охраняемых природных
территорий, зон с особыми условиями использования территорий**

Прохождение границы		Описание прохождения границы
от точки	до точки	
1	2	3
325	326	-
326	327	-
327	328	-
328	329	-
329	330	-
330	331	-
331	332	-
332	333	-
333	334	-
334	335	-
335	336	-
336	337	-
337	338	-
338	339	-
339	340	-
340	341	-
341	342	-
342	343	-
343	344	-
344	345	-
345	346	-
346	347	-
347	348	-
348	349	-
349	350	-
350	351	-
351	352	-
352	353	-
353	354	-
354	355	-
355	356	-
356	357	-
357	358	-
358	359	-
359	360	-
360	361	-

**Текстовое описание местоположения границ
населенных пунктов, территориальных зон, особо охраняемых природных
территорий, зон с особыми условиями использования территорий**

Прохождение границы		Описание прохождения границы
от точки	до точки	
1	2	3
361	362	-
362	363	-
363	364	-
364	365	-
365	366	-
366	367	-
367	368	-
368	369	-
369	370	-
370	371	-
371	372	-
372	373	-
373	374	-
374	375	-
375	376	-
376	377	-
377	378	-
378	379	-
379	380	-
380	381	-
381	382	-
382	383	-
383	384	-
384	385	-
385	386	-
386	387	-
387	388	-
388	389	-
389	390	-
390	391	-
391	392	-
392	393	-
393	394	-
394	395	-
395	396	-
396	397	-

**Текстовое описание местоположения границ
населенных пунктов, территориальных зон, особо охраняемых природных
территорий, зон с особыми условиями использования территорий**

Прохождение границы		Описание прохождения границы
от точки	до точки	
1	2	3
397	398	-
398	399	-
399	400	-
400	401	-
401	402	-
402	403	-
403	404	-
404	405	-
405	406	-
406	407	-
407	408	-
408	409	-
409	410	-
410	411	-
411	412	-
412	413	-
413	414	-
414	415	-
415	416	-
416	417	-
417	418	-
418	419	-
419	420	-
420	421	-
421	422	-
422	423	-
423	424	-
424	425	-
425	426	-
426	427	-
427	428	-
428	429	-
429	269	-
430	431	-
431	432	-
432	433	-

**Текстовое описание местоположения границ
населенных пунктов, территориальных зон, особо охраняемых природных
территорий, зон с особыми условиями использования территорий**

Прохождение границы		Описание прохождения границы
от точки	до точки	
1	2	3
433	434	-
434	435	-
435	436	-
436	437	-
437	438	-
438	439	-
439	440	-
440	441	-
441	442	-
442	443	-
443	444	-
444	445	-
445	446	-
446	447	-
447	448	-
448	449	-
449	450	-
450	451	-
451	452	-
452	453	-
453	454	-
454	455	-
455	456	-
456	457	-
457	458	-
458	459	-
459	460	-
460	461	-
461	462	-
462	463	-
463	464	-
464	465	-
465	466	-
466	467	-
467	468	-
468	469	-

**Текстовое описание местоположения границ
населенных пунктов, территориальных зон, особо охраняемых природных
территорий, зон с особыми условиями использования территорий**

Прохождение границы		Описание прохождения границы
от точки	до точки	
1	2	3
469	470	-
470	471	-
471	472	-
472	473	-
473	474	-
474	430	-

--	--	--

ОПИСАНИЕ МЕСТОПОЛОЖЕНИЯ ГРАНИЦ

Зона застройки индивидуальными и блокированными жилыми домами (ТЖ-2-1)

(наименование объекта, местоположение границ которого описано (далее - объект))

Раздел 1

Сведения об объекте

№ п/п	Характеристики объекта	Описание характеристик
1	2	3
1.	Местоположение объекта	Ленинградская область, район Всеволожский, город Мурино
2.	Площадь объекта +/- величина погрешности определения площади (Р +/- Дельта Р)	850064 +/- 323 м ²
3.	Иные характеристики объекта	-

Раздел 2

Сведения о местоположении границ объекта

1. Система координат МСК 47 зона 2

2. Сведения о характерных точках границ объекта

Обозначение характерных точек границ	Координаты, м		Метод определения координат характерной точки	Средняя квадратическая погрешность положения характерной точки (Mt), м	Описание обозначения точки на местности (при наличии)
	X	Y			
1	2	3	4	5	6
1	451654.09	2222019.39	Картометрический метод	0.10	-
2	451672.54	2221989.90	Картометрический метод	0.10	-
3	451643.25	2221967.44	Картометрический метод	0.10	-
4	451629.04	2221982.36	Картометрический метод	0.10	-
5	451627.51	2221982.26	Картометрический метод	0.10	-
6	451617.25	2221996.80	Картометрический метод	0.10	-
1	451654.09	2222019.39	Картометрический метод	0.10	-
7	451255.57	2222404.37	Картометрический метод	0.10	-
8	451241.27	2222391.60	Картометрический метод	0.10	-
9	451222.14	2222413.93	Картометрический метод	0.10	-
10	451237.42	2222425.62	Картометрический метод	0.10	-
7	451255.57	2222404.37	Картометрический метод	0.10	-
11	451570.19	2222280.95	Картометрический метод	0.10	-
12	451579.19	2222277.62	Картометрический метод	0.10	-
13	451586.87	2222284.00	Картометрический метод	0.10	-
14	451616.27	2222310.76	Картометрический метод	0.10	-
15	451608.96	2222319.03	Картометрический метод	0.10	-
11	451570.19	2222280.95	Картометрический метод	0.10	-
16	451496.09	2222218.01	Картометрический метод	0.10	-
17	451515.54	2222202.08	Картометрический метод	0.10	-
18	451534.52	2222222.48	Картометрический метод	0.10	-
19	451546.49	2222235.80	Картометрический метод	0.10	-

2. Сведения о характерных точках границ объекта					
Обозначение характерных точек границ	Координаты, м		Метод определения координат характерной точки	Средняя квадратическая погрешность положения характерной точки (Mt), м	Описание обозначения точки на местности (при наличии)
	X	Y			
1	2	3	4	5	6
20	451556.01	2222251.28	Картометрический метод	0.10	-
21	451530.98	2222265.94	Картометрический метод	0.10	-
22	451521.85	2222255.12	Картометрический метод	0.10	-
23	451498.02	2222275.72	Картометрический метод	0.10	-
24	451485.63	2222265.26	Картометрический метод	0.10	-
25	451481.86	2222257.28	Картометрический метод	0.10	-
26	451480.69	2222247.43	Картометрический метод	0.10	-
27	451477.49	2222238.68	Картометрический метод	0.10	-
28	451473.81	2222229.48	Картометрический метод	0.10	-
29	451480.74	2222225.77	Картометрический метод	0.10	-
30	451483.47	2222224.08	Картометрический метод	0.10	-
31	451491.92	2222219.56	Картометрический метод	0.10	-
16	451496.09	2222218.01	Картометрический метод	0.10	-
32	451328.60	2222368.28	Картометрический метод	0.10	-
33	451336.75	2222361.91	Картометрический метод	0.10	-
34	451358.37	2222351.69	Картометрический метод	0.10	-
35	451360.29	2222350.61	Картометрический метод	0.10	-
36	451350.66	2222322.84	Картометрический метод	0.10	-
37	451367.04	2222317.13	Картометрический метод	0.10	-
38	451361.46	2222297.32	Картометрический метод	0.10	-
39	451337.67	2222312.32	Картометрический метод	0.10	-
40	451327.08	2222318.99	Картометрический метод	0.10	-
41	451324.07	2222318.29	Картометрический метод	0.10	-
42	451312.47	2222325.90	Картометрический метод	0.10	-
43	451288.86	2222350.45	Картометрический метод	0.10	-
44	451300.31	2222361.06	Картометрический метод	0.10	-

2. Сведения о характерных точках границ объекта					
Обозначение характерных точек границ	Координаты, м		Метод определения координат характерной точки	Средняя квадратическая погрешность положения характерной точки (Mt), м	Описание обозначения точки на местности (при наличии)
	X	Y			
1	2	3	4	5	6
45	451302.34	2222363.40	Картометрический метод	0.10	-
46	451305.06	2222368.96	Картометрический метод	0.10	-
47	451306.03	2222375.12	Картометрический метод	0.10	-
32	451328.60	2222368.28	Картометрический метод	0.10	-
48	451535.95	2222116.53	Картометрический метод	0.10	-
49	451536.99	2222090.03	Картометрический метод	0.10	-
50	451572.83	2222105.52	Картометрический метод	0.10	-
51	451570.15	2222113.10	Картометрический метод	0.10	-
52	451568.65	2222131.50	Картометрический метод	0.10	-
53	451568.26	2222159.77	Картометрический метод	0.10	-
54	451561.24	2222155.74	Картометрический метод	0.10	-
55	451571.96	2222167.33	Картометрический метод	0.10	-
56	451577.11	2222177.83	Картометрический метод	0.10	-
57	451578.09	2222179.11	Картометрический метод	0.10	-
58	451558.99	2222196.87	Картометрический метод	0.10	-
59	451547.43	2222183.33	Картометрический метод	0.10	-
60	451535.65	2222171.48	Картометрический метод	0.10	-
61	451531.42	2222167.98	Картометрический метод	0.10	-
62	451531.84	2222162.89	Картометрический метод	0.10	-
63	451532.79	2222162.45	Картометрический метод	0.10	-
64	451533.24	2222158.87	Картометрический метод	0.10	-
65	451532.43	2222158.22	Картометрический метод	0.10	-
66	451534.46	2222148.62	Картометрический метод	0.10	-
67	451535.44	2222143.72	Картометрический метод	0.10	-
48	451535.95	2222116.53	Картометрический метод	0.10	-
68	451296.57	2222318.32	Картометрический метод	0.10	-

2. Сведения о характерных точках границ объекта					
Обозначение характерных точек границ	Координаты, м		Метод определения координат характерной точки	Средняя квадратическая погрешность положения характерной точки (Mt), м	Описание обозначения точки на местности (при наличии)
	X	Y			
1	2	3	4	5	6
69	451363.91	2222265.81	Картометрический метод	0.10	-
70	451438.29	2222228.82	Картометрический метод	0.10	-
71	451475.97	2222218.55	Картометрический метод	0.10	-
72	451476.57	2222218.40	Картометрический метод	0.10	-
73	451476.71	2222218.35	Картометрический метод	0.10	-
74	451477.16	2222218.18	Картометрический метод	0.10	-
75	451477.72	2222217.87	Картометрический метод	0.10	-
76	451497.37	2222207.27	Картометрический метод	0.10	-
77	451509.76	2222191.08	Картометрический метод	0.10	-
78	451514.89	2222181.21	Картометрический метод	0.10	-
79	451517.72	2222172.58	Картометрический метод	0.10	-
80	451520.18	2222140.32	Картометрический метод	0.10	-
81	451521.46	2222121.77	Картометрический метод	0.10	-
82	451522.72	2222110.29	Картометрический метод	0.10	-
83	451522.02	2222109.97	Картометрический метод	0.10	-
84	451522.91	2222104.47	Картометрический метод	0.10	-
85	451518.20	2222086.30	Картометрический метод	0.10	-
86	451463.24	2222038.90	Картометрический метод	0.10	-
87	451457.56	2222025.89	Картометрический метод	0.10	-
88	451401.50	2221915.74	Картометрический метод	0.10	-
89	451369.74	2221925.99	Картометрический метод	0.10	-
90	451325.53	2221935.47	Картометрический метод	0.10	-
91	451321.48	2221937.17	Картометрический метод	0.10	-
92	451306.27	2221936.84	Картометрический метод	0.10	-
93	451256.48	2221888.33	Картометрический метод	0.10	-
94	451219.85	2221929.52	Картометрический метод	0.10	-

2. Сведения о характерных точках границ объекта					
Обозначение характерных точек границ	Координаты, м		Метод определения координат характерной точки	Средняя квадратическая погрешность положения характерной точки (Mt), м	Описание обозначения точки на местности (при наличии)
	X	Y			
1	2	3	4	5	6
95	451245.95	2221952.89	Картометрический метод	0.10	-
96	451205.49	2221998.77	Картометрический метод	0.10	-
97	451222.05	2222031.49	Картометрический метод	0.10	-
98	451273.09	2222104.42	Картометрический метод	0.10	-
99	451282.42	2222118.23	Картометрический метод	0.10	-
100	451289.20	2222157.79	Картометрический метод	0.10	-
101	451290.37	2222164.58	Картометрический метод	0.10	-
102	451289.28	2222167.44	Картометрический метод	0.10	-
103	451233.56	2222237.28	Картометрический метод	0.10	-
104	451173.05	2222292.59	Картометрический метод	0.10	-
105	451169.47	2222296.66	Картометрический метод	0.10	-
106	451156.26	2222260.76	Картометрический метод	0.10	-
107	451150.12	2222260.97	Картометрический метод	0.10	-
108	451129.37	2222261.67	Картометрический метод	0.10	-
109	451132.69	2222318.79	Картометрический метод	0.10	-
110	451133.70	2222335.62	Картометрический метод	0.10	-
111	451118.22	2222337.77	Картометрический метод	0.10	-
112	451115.33	2222292.53	Картометрический метод	0.10	-
113	451087.56	2222292.53	Картометрический метод	0.10	-
114	451085.62	2222344.61	Картометрический метод	0.10	-
115	451085.89	2222344.58	Картометрический метод	0.10	-
116	451086.06	2222359.78	Картометрический метод	0.10	-
117	451210.54	2222406.59	Картометрический метод	0.10	-
118	451216.99	2222399.64	Картометрический метод	0.10	-
119	451242.40	2222372.27	Картометрический метод	0.10	-
120	451261.90	2222350.38	Картометрический метод	0.10	-

2. Сведения о характерных точках границ объекта					
Обозначение характерных точек границ	Координаты, м		Метод определения координат характерной точки	Средняя квадратическая погрешность положения характерной точки (Mt), м	Описание обозначения точки на местности (при наличии)
	X	Y			
1	2	3	4	5	6
121	451261.95	2222349.04	Картометрический метод	0.10	-
122	451269.92	2222340.49	Картометрический метод	0.10	-
123	451272.25	2222339.02	Картометрический метод	0.10	-
124	451272.83	2222338.52	Картометрический метод	0.10	-
68	451296.57	2222318.32	Картометрический метод	0.10	-
125	451551.54	2222030.58	Картометрический метод	0.10	-
126	451578.27	2222012.27	Картометрический метод	0.10	-
127	451595.11	2221997.35	Картометрический метод	0.10	-
128	451595.62	2221997.71	Картометрический метод	0.10	-
129	451597.81	2221995.64	Картометрический метод	0.10	-
130	451601.04	2221991.63	Картометрический метод	0.10	-
131	451609.98	2221979.62	Картометрический метод	0.10	-
132	451609.76	2221977.30	Картометрический метод	0.10	-
133	451619.30	2221967.60	Картометрический метод	0.10	-
134	451619.91	2221967.00	Картометрический метод	0.10	-
135	451623.75	2221963.54	Картометрический метод	0.10	-
136	451640.71	2221946.48	Картометрический метод	0.10	-
137	451649.49	2221930.57	Картометрический метод	0.10	-
138	451654.17	2221925.85	Картометрический метод	0.10	-
139	451657.56	2221918.81	Картометрический метод	0.10	-
140	451656.14	2221898.15	Картометрический метод	0.10	-
141	451654.27	2221886.81	Картометрический метод	0.10	-
142	451652.34	2221874.99	Картометрический метод	0.10	-
143	451651.48	2221869.67	Картометрический метод	0.10	-
144	451649.33	2221851.30	Картометрический метод	0.10	-
145	451643.35	2221843.76	Картометрический метод	0.10	-

2. Сведения о характерных точках границ объекта					
Обозначение характерных точек границ	Координаты, м		Метод определения координат характерной точки	Средняя квадратическая погрешность положения характерной точки (Mt), м	Описание обозначения точки на местности (при наличии)
	X	Y			
1	2	3	4	5	6
146	451634.52	2221830.11	Картометрический метод	0.10	-
147	451633.86	2221829.08	Картометрический метод	0.10	-
148	451603.40	2221805.24	Картометрический метод	0.10	-
149	451580.16	2221834.33	Картометрический метод	0.10	-
150	451559.02	2221865.90	Картометрический метод	0.10	-
151	451574.77	2221881.65	Картометрический метод	0.10	-
152	451549.67	2221907.02	Картометрический метод	0.10	-
153	451550.70	2221908.30	Картометрический метод	0.10	-
154	451551.28	2221909.01	Картометрический метод	0.10	-
155	451534.08	2221927.14	Картометрический метод	0.10	-
156	451525.26	2221936.43	Картометрический метод	0.10	-
157	451520.24	2221941.72	Картометрический метод	0.10	-
158	451507.92	2221961.20	Картометрический метод	0.10	-
159	451469.39	2222023.74	Картометрический метод	0.10	-
160	451520.94	2222067.75	Картометрический метод	0.10	-
161	451535.22	2222050.30	Картометрический метод	0.10	-
125	451551.54	2222030.58	Картометрический метод	0.10	-
162	448117.33	2223003.61	Картометрический метод	0.10	-
163	448119.06	2222993.03	Картометрический метод	0.10	-
164	448117.29	2222993.38	Картометрический метод	0.10	-
165	448104.75	2222991.52	Картометрический метод	0.10	-
166	448098.63	2222984.79	Картометрический метод	0.10	-
167	448096.26	2222977.01	Картометрический метод	0.10	-
168	448093.50	2222964.51	Картометрический метод	0.10	-
169	448091.32	2222953.06	Картометрический метод	0.10	-
170	448061.30	2222943.11	Картометрический метод	0.10	-

2. Сведения о характерных точках границ объекта					
Обозначение характерных точек границ	Координаты, м		Метод определения координат характерной точки	Средняя квадратическая погрешность положения характерной точки (Mt), м	Описание обозначения точки на местности (при наличии)
	X	Y			
1	2	3	4	5	6
171	448057.20	2222941.79	Картометрический метод	0.10	-
172	448057.18	2223016.17	Картометрический метод	0.10	-
173	448058.12	2223016.17	Картометрический метод	0.10	-
174	448058.12	2223016.84	Картометрический метод	0.10	-
175	448109.29	2223002.48	Картометрический метод	0.10	-
176	448109.07	2223001.49	Картометрический метод	0.10	-
177	448115.13	2223001.11	Картометрический метод	0.10	-
178	448116.36	2223006.38	Картометрический метод	0.10	-
162	448117.33	2223003.61	Картометрический метод	0.10	-
179	448062.96	2223022.38	Картометрический метод	0.10	-
180	448111.89	2223008.92	Картометрический метод	0.10	-
181	448111.54	2223007.50	Картометрический метод	0.10	-
182	448110.50	2223007.74	Картометрический метод	0.10	-
183	448110.20	2223006.38	Картометрический метод	0.10	-
184	448060.33	2223020.37	Картометрический метод	0.10	-
179	448062.96	2223022.38	Картометрический метод	0.10	-
185	448566.90	2222835.71	Картометрический метод	0.10	-
186	448579.39	2222777.43	Картометрический метод	0.10	-
187	448588.50	2222752.64	Картометрический метод	0.10	-
188	448601.63	2222742.04	Картометрический метод	0.10	-
189	448665.05	2222721.05	Картометрический метод	0.10	-
190	448697.71	2222720.40	Картометрический метод	0.10	-
191	448723.12	2222720.67	Картометрический метод	0.10	-
192	448738.33	2222720.25	Картометрический метод	0.10	-
193	448743.76	2222717.51	Картометрический метод	0.10	-
194	448755.88	2222711.83	Картометрический метод	0.10	-

2. Сведения о характерных точках границ объекта					
Обозначение характерных точек границ	Координаты, м		Метод определения координат характерной точки	Средняя квадратическая погрешность положения характерной точки (Mt), м	Описание обозначения точки на местности (при наличии)
	X	Y			
1	2	3	4	5	6
195	448764.32	2222703.05	Картометрический метод	0.10	-
196	448766.29	2222685.25	Картометрический метод	0.10	-
197	448752.58	2222631.11	Картометрический метод	0.10	-
198	448719.61	2222643.20	Картометрический метод	0.10	-
199	448708.32	2222646.35	Картометрический метод	0.10	-
200	448703.05	2222630.36	Картометрический метод	0.10	-
201	448686.91	2222585.56	Картометрический метод	0.10	-
202	448669.25	2222584.30	Картометрический метод	0.10	-
203	448645.73	2222592.76	Картометрический метод	0.10	-
204	448641.55	2222588.72	Картометрический метод	0.10	-
205	448618.01	2222599.14	Картометрический метод	0.10	-
206	448617.40	2222596.79	Картометрический метод	0.10	-
207	448614.32	2222582.94	Картометрический метод	0.10	-
208	448578.74	2222590.66	Картометрический метод	0.10	-
209	448581.82	2222609.73	Картометрический метод	0.10	-
210	448568.97	2222612.90	Картометрический метод	0.10	-
211	448549.68	2222629.29	Картометрический метод	0.10	-
212	448511.33	2222684.89	Картометрический метод	0.10	-
213	448504.03	2222692.43	Картометрический метод	0.10	-
214	448508.35	2222735.45	Картометрический метод	0.10	-
215	448509.54	2222761.00	Картометрический метод	0.10	-
216	448509.17	2222774.23	Картометрический метод	0.10	-
217	448505.62	2222774.12	Картометрический метод	0.10	-
218	448504.28	2222791.73	Картометрический метод	0.10	-
219	448503.80	2222798.11	Картометрический метод	0.10	-
220	448503.81	2222817.65	Картометрический метод	0.10	-

2. Сведения о характерных точках границ объекта					
Обозначение характерных точек границ	Координаты, м		Метод определения координат характерной точки	Средняя квадратическая погрешность положения характерной точки (Mt), м	Описание обозначения точки на местности (при наличии)
	X	Y			
1	2	3	4	5	6
221	448499.52	2222818.34	Картометрический метод	0.10	-
222	448497.40	2222844.45	Картометрический метод	0.10	-
223	448497.21	2222855.49	Картометрический метод	0.10	-
224	448499.56	2222869.43	Картометрический метод	0.10	-
225	448501.92	2222879.12	Картометрический метод	0.10	-
226	448504.22	2222893.95	Картометрический метод	0.10	-
227	448509.27	2222913.87	Картометрический метод	0.10	-
228	448516.94	2222922.61	Картометрический метод	0.10	-
229	448520.45	2222932.96	Картометрический метод	0.10	-
230	448527.16	2222931.24	Картометрический метод	0.10	-
231	448604.75	2222983.70	Картометрический метод	0.10	-
232	448571.26	2223020.35	Картометрический метод	0.10	-
233	448584.50	2223036.74	Картометрический метод	0.10	-
234	448620.45	2223066.36	Картометрический метод	0.10	-
235	448661.99	2223093.36	Картометрический метод	0.10	-
236	448693.53	2223107.35	Картометрический метод	0.10	-
237	448726.87	2223116.38	Картометрический метод	0.10	-
238	448772.76	2223121.03	Картометрический метод	0.10	-
239	448828.26	2223122.54	Картометрический метод	0.10	-
240	448825.75	2223110.79	Картометрический метод	0.10	-
241	448823.09	2223095.77	Картометрический метод	0.10	-
242	448811.95	2223039.06	Картометрический метод	0.10	-
243	448800.01	2222976.43	Картометрический метод	0.10	-
244	448793.12	2222940.26	Картометрический метод	0.10	-
245	448792.95	2222936.65	Картометрический метод	0.10	-
246	448791.54	2222906.94	Картометрический метод	0.10	-

2. Сведения о характерных точках границ объекта					
Обозначение характерных точек границ	Координаты, м		Метод определения координат характерной точки	Средняя квадратическая погрешность положения характерной точки (Mt), м	Описание обозначения точки на местности (при наличии)
	X	Y			
1	2	3	4	5	6
247	448765.38	2222908.79	Картометрический метод	0.10	-
248	448767.12	2222927.03	Картометрический метод	0.10	-
249	448689.92	2222937.76	Картометрический метод	0.10	-
250	448657.81	2222938.43	Картометрический метод	0.10	-
251	448640.62	2222940.23	Картометрический метод	0.10	-
252	448633.16	2222933.43	Картометрический метод	0.10	-
253	448634.24	2222931.19	Картометрический метод	0.10	-
254	448634.65	2222927.46	Картометрический метод	0.10	-
255	448638.55	2222917.43	Картометрический метод	0.10	-
256	448638.22	2222913.53	Картометрический метод	0.10	-
257	448634.15	2222905.90	Картометрический метод	0.10	-
258	448626.78	2222927.21	Картометрический метод	0.10	-
259	448613.27	2222914.52	Картометрический метод	0.10	-
260	448600.57	2222905.64	Картометрический метод	0.10	-
261	448579.61	2222876.18	Картометрический метод	0.10	-
185	448566.90	2222835.71	Картометрический метод	0.10	-
262	448424.91	2222516.90	Картометрический метод	0.10	-
263	448429.28	2222515.05	Картометрический метод	0.10	-
264	448444.68	2222508.57	Картометрический метод	0.10	-
265	448457.11	2222503.39	Картометрический метод	0.10	-
266	448472.52	2222499.00	Картометрический метод	0.10	-
267	448479.99	2222529.30	Картометрический метод	0.10	-
268	448484.24	2222527.95	Картометрический метод	0.10	-
269	448492.78	2222524.68	Картометрический метод	0.10	-
270	448495.83	2222531.07	Картометрический метод	0.10	-
271	448497.58	2222535.36	Картометрический метод	0.10	-

2. Сведения о характерных точках границ объекта					
Обозначение характерных точек границ	Координаты, м		Метод определения координат характерной точки	Средняя квадратическая погрешность положения характерной точки (Mt), м	Описание обозначения точки на местности (при наличии)
	X	Y			
1	2	3	4	5	6
272	448492.82	2222543.27	Картометрический метод	0.10	-
273	448484.82	2222551.57	Картометрический метод	0.10	-
274	448476.64	2222558.99	Картометрический метод	0.10	-
275	448469.55	2222565.85	Картометрический метод	0.10	-
276	448458.26	2222573.51	Картометрический метод	0.10	-
277	448453.77	2222576.36	Картометрический метод	0.10	-
278	448439.84	2222547.94	Картометрический метод	0.10	-
279	448431.58	2222531.28	Картометрический метод	0.10	-
280	448425.73	2222518.70	Картометрический метод	0.10	-
262	448424.91	2222516.90	Картометрический метод	0.10	-
281	448480.74	2222397.08	Картометрический метод	0.10	-
282	448497.11	2222387.28	Картометрический метод	0.10	-
283	448508.34	2222406.04	Картометрический метод	0.10	-
284	448516.76	2222435.40	Картометрический метод	0.10	-
285	448506.65	2222440.11	Картометрический метод	0.10	-
286	448505.95	2222439.91	Картометрический метод	0.10	-
287	448502.78	2222440.58	Картометрический метод	0.10	-
288	448497.81	2222452.76	Картометрический метод	0.10	-
289	448500.26	2222461.62	Картометрический метод	0.10	-
290	448470.85	2222477.82	Картометрический метод	0.10	-
291	448457.55	2222480.26	Картометрический метод	0.10	-
292	448457.40	2222479.71	Картометрический метод	0.10	-
293	448451.63	2222481.64	Картометрический метод	0.10	-
294	448448.00	2222483.22	Картометрический метод	0.10	-
295	448422.29	2222493.29	Картометрический метод	0.10	-
296	448420.16	2222494.17	Картометрический метод	0.10	-

2. Сведения о характерных точках границ объекта					
Обозначение характерных точек границ	Координаты, м		Метод определения координат характерной точки	Средняя квадратическая погрешность положения характерной точки (Mt), м	Описание обозначения точки на местности (при наличии)
	X	Y			
1	2	3	4	5	6
297	448397.90	2222443.18	Картометрический метод	0.10	-
298	448399.57	2222439.01	Картометрический метод	0.10	-
299	448412.79	2222434.45	Картометрический метод	0.10	-
300	448447.40	2222420.94	Картометрический метод	0.10	-
301	448462.32	2222412.47	Картометрический метод	0.10	-
302	448471.34	2222406.40	Картометрический метод	0.10	-
303	448469.85	2222402.03	Картометрический метод	0.10	-
304	448473.66	2222400.27	Картометрический метод	0.10	-
281	448480.74	2222397.08	Картометрический метод	0.10	-
305	448684.32	2222406.70	Картометрический метод	0.10	-
306	448705.81	2222401.42	Картометрический метод	0.10	-
307	448702.28	2222384.18	Картометрический метод	0.10	-
308	448703.58	2222349.74	Картометрический метод	0.10	-
309	448666.36	2222344.54	Картометрический метод	0.10	-
310	448630.66	2222336.63	Картометрический метод	0.10	-
311	448604.08	2222334.76	Картометрический метод	0.10	-
312	448587.47	2222334.79	Картометрический метод	0.10	-
313	448558.82	2222345.59	Картометрический метод	0.10	-
314	448520.05	2222365.82	Картометрический метод	0.10	-
315	448512.86	2222372.55	Картометрический метод	0.10	-
316	448520.30	2222393.79	Картометрический метод	0.10	-
317	448528.20	2222391.53	Картометрический метод	0.10	-
318	448528.66	2222391.26	Картометрический метод	0.10	-
319	448547.54	2222384.89	Картометрический метод	0.10	-
320	448545.70	2222379.73	Картометрический метод	0.10	-
321	448573.41	2222371.64	Картометрический метод	0.10	-

2. Сведения о характерных точках границ объекта					
Обозначение характерных точек границ	Координаты, м		Метод определения координат характерной точки	Средняя квадратическая погрешность положения характерной точки (Mt), м	Описание обозначения точки на местности (при наличии)
	X	Y			
1	2	3	4	5	6
322	448573.64	2222375.17	Картометрический метод	0.10	-
323	448591.50	2222373.69	Картометрический метод	0.10	-
324	448592.65	2222374.21	Картометрический метод	0.10	-
325	448593.89	2222386.81	Картометрический метод	0.10	-
326	448592.87	2222386.89	Картометрический метод	0.10	-
327	448594.04	2222399.55	Картометрический метод	0.10	-
328	448595.16	2222417.57	Картометрический метод	0.10	-
329	448607.21	2222417.27	Картометрический метод	0.10	-
330	448607.75	2222412.57	Картометрический метод	0.10	-
331	448613.25	2222411.26	Картометрический метод	0.10	-
332	448618.84	2222408.10	Картометрический метод	0.10	-
333	448624.24	2222396.35	Картометрический метод	0.10	-
334	448627.42	2222397.10	Картометрический метод	0.10	-
335	448655.03	2222403.56	Картометрический метод	0.10	-
336	448656.49	2222409.52	Картометрический метод	0.10	-
337	448660.22	2222404.32	Картометрический метод	0.10	-
338	448679.85	2222406.25	Картометрический метод	0.10	-
305	448684.32	2222406.70	Картометрический метод	0.10	-
339	448712.97	2222349.96	Картометрический метод	0.10	-
340	448713.34	2222347.29	Картометрический метод	0.10	-
341	448741.88	2222350.75	Картометрический метод	0.10	-
342	448775.22	2222357.11	Картометрический метод	0.10	-
343	448797.61	2222361.44	Картометрический метод	0.10	-
344	448799.34	2222360.38	Картометрический метод	0.10	-
345	448802.42	2222360.75	Картометрический метод	0.10	-
346	448816.83	2222362.46	Картометрический метод	0.10	-

2. Сведения о характерных точках границ объекта					
Обозначение характерных точек границ	Координаты, м		Метод определения координат характерной точки	Средняя квадратическая погрешность положения характерной точки (Mt), м	Описание обозначения точки на местности (при наличии)
	X	Y			
1	2	3	4	5	6
347	448832.98	2222364.19	Картометрический метод	0.10	-
348	448854.39	2222370.26	Картометрический метод	0.10	-
349	448858.11	2222372.55	Картометрический метод	0.10	-
350	448863.31	2222374.00	Картометрический метод	0.10	-
351	448866.66	2222370.15	Картометрический метод	0.10	-
352	448885.12	2222379.36	Картометрический метод	0.10	-
353	448900.46	2222388.59	Картометрический метод	0.10	-
354	448928.81	2222405.64	Картометрический метод	0.10	-
355	448948.23	2222420.54	Картометрический метод	0.10	-
356	448955.94	2222425.21	Картометрический метод	0.10	-
357	448959.11	2222424.83	Картометрический метод	0.10	-
358	448979.05	2222439.11	Картометрический метод	0.10	-
359	448991.56	2222450.77	Картометрический метод	0.10	-
360	448997.00	2222456.75	Картометрический метод	0.10	-
361	448998.88	2222458.70	Картометрический метод	0.10	-
362	449000.53	2222456.74	Картометрический метод	0.10	-
363	449015.65	2222476.08	Картометрический метод	0.10	-
364	449017.42	2222482.38	Картометрический метод	0.10	-
365	449029.70	2222498.16	Картометрический метод	0.10	-
366	449039.86	2222512.42	Картометрический метод	0.10	-
367	449040.74	2222511.29	Картометрический метод	0.10	-
368	449059.03	2222536.90	Картометрический метод	0.10	-
369	449063.33	2222543.05	Картометрический метод	0.10	-
370	449066.76	2222546.90	Картометрический метод	0.10	-
371	449070.80	2222551.44	Картометрический метод	0.10	-
372	449075.48	2222555.48	Картометрический метод	0.10	-

2. Сведения о характерных точках границ объекта					
Обозначение характерных точек границ	Координаты, м		Метод определения координат характерной точки	Средняя квадратическая погрешность положения характерной точки (Mt), м	Описание обозначения точки на местности (при наличии)
	X	Y			
1	2	3	4	5	6
373	449094.28	2222577.49	Картометрический метод	0.10	-
374	449116.85	2222593.38	Картометрический метод	0.10	-
375	449117.68	2222592.15	Картометрический метод	0.10	-
376	449121.72	2222595.97	Картометрический метод	0.10	-
377	449122.90	2222594.45	Картометрический метод	0.10	-
378	449134.46	2222603.10	Картометрический метод	0.10	-
379	449139.83	2222607.45	Картометрический метод	0.10	-
380	449154.95	2222616.64	Картометрический метод	0.10	-
381	449165.58	2222623.10	Картометрический метод	0.10	-
382	449172.74	2222627.45	Картометрический метод	0.10	-
383	449151.62	2222658.21	Картометрический метод	0.10	-
384	449148.21	2222656.04	Картометрический метод	0.10	-
385	449145.33	2222658.54	Картометрический метод	0.10	-
386	449090.35	2222658.11	Картометрический метод	0.10	-
387	449083.08	2222666.38	Картометрический метод	0.10	-
388	449071.24	2222670.32	Картометрический метод	0.10	-
389	449069.95	2222669.18	Картометрический метод	0.10	-
390	449042.43	2222675.22	Картометрический метод	0.10	-
391	449034.10	2222680.51	Картометрический метод	0.10	-
392	448980.35	2222695.76	Картометрический метод	0.10	-
393	448970.42	2222698.42	Картометрический метод	0.10	-
394	448915.09	2222709.93	Картометрический метод	0.10	-
395	448908.98	2222711.18	Картометрический метод	0.10	-
396	448904.00	2222709.19	Картометрический метод	0.10	-
397	448902.02	2222707.54	Картометрический метод	0.10	-
398	448899.54	2222704.59	Картометрический метод	0.10	-

2. Сведения о характерных точках границ объекта					
Обозначение характерных точек границ	Координаты, м		Метод определения координат характерной точки	Средняя квадратическая погрешность положения характерной точки (Mt), м	Описание обозначения точки на местности (при наличии)
	X	Y			
1	2	3	4	5	6
399	448898.77	2222702.83	Картометрический метод	0.10	-
400	448897.81	2222699.06	Картометрический метод	0.10	-
401	448898.06	2222694.90	Картометрический метод	0.10	-
402	448898.12	2222692.22	Картометрический метод	0.10	-
403	448894.28	2222688.41	Картометрический метод	0.10	-
404	448895.31	2222684.69	Картометрический метод	0.10	-
405	448897.94	2222679.03	Картометрический метод	0.10	-
406	448900.27	2222676.35	Картометрический метод	0.10	-
407	448906.89	2222666.98	Картометрический метод	0.10	-
408	448915.06	2222659.06	Картометрический метод	0.10	-
409	448892.83	2222642.70	Картометрический метод	0.10	-
410	448875.33	2222629.24	Картометрический метод	0.10	-
411	448878.44	2222625.37	Картометрический метод	0.10	-
412	448861.99	2222612.81	Картометрический метод	0.10	-
413	448862.82	2222611.54	Картометрический метод	0.10	-
414	448845.72	2222597.84	Картометрический метод	0.10	-
415	448815.43	2222573.59	Картометрический метод	0.10	-
416	448839.62	2222521.46	Картометрический метод	0.10	-
417	448844.92	2222521.54	Картометрический метод	0.10	-
418	448864.46	2222533.45	Картометрический метод	0.10	-
419	448869.19	2222525.85	Картометрический метод	0.10	-
420	448870.37	2222524.07	Картометрический метод	0.10	-
421	448871.10	2222522.76	Картометрический метод	0.10	-
422	448856.03	2222513.39	Картометрический метод	0.10	-
423	448854.66	2222512.54	Картометрический метод	0.10	-
424	448857.08	2222509.10	Картометрический метод	0.10	-

2. Сведения о характерных точках границ объекта					
Обозначение характерных точек границ	Координаты, м		Метод определения координат характерной точки	Средняя квадратическая погрешность положения характерной точки (Mt), м	Описание обозначения точки на местности (при наличии)
	X	Y			
1	2	3	4	5	6
425	448832.04	2222496.93	Картометрический метод	0.10	-
426	448818.46	2222490.32	Картометрический метод	0.10	-
427	448813.04	2222489.93	Картометрический метод	0.10	-
428	448777.57	2222470.40	Картометрический метод	0.10	-
429	448773.42	2222468.06	Картометрический метод	0.10	-
430	448765.13	2222472.42	Картометрический метод	0.10	-
431	448756.44	2222463.99	Картометрический метод	0.10	-
432	448746.96	2222456.60	Картометрический метод	0.10	-
433	448748.28	2222455.02	Картометрический метод	0.10	-
434	448730.61	2222427.75	Картометрический метод	0.10	-
435	448718.76	2222409.55	Картометрический метод	0.10	-
436	448714.16	2222404.39	Картометрический метод	0.10	-
437	448710.89	2222387.05	Картометрический метод	0.10	-
438	448709.88	2222376.59	Картометрический метод	0.10	-
439	448711.17	2222363.00	Картометрический метод	0.10	-
339	448712.97	2222349.96	Картометрический метод	0.10	-
440	449234.24	2222446.85	Картометрический метод	0.10	-
441	449236.74	2222449.79	Картометрический метод	0.10	-
442	449231.86	2222452.89	Картометрический метод	0.10	-
443	449257.03	2222483.46	Картометрический метод	0.10	-
444	449258.22	2222484.90	Картометрический метод	0.10	-
445	449289.20	2222466.00	Картометрический метод	0.10	-
446	449267.88	2222436.72	Картометрический метод	0.10	-
447	449257.29	2222432.44	Картометрический метод	0.10	-
448	449229.53	2222391.13	Картометрический метод	0.10	-
449	449193.99	2222413.16	Картометрический метод	0.10	-

2. Сведения о характерных точках границ объекта					
Обозначение характерных точек границ	Координаты, м		Метод определения координат характерной точки	Средняя квадратическая погрешность положения характерной точки (Mt), м	Описание обозначения точки на местности (при наличии)
	X	Y			
1	2	3	4	5	6
450	449206.48	2222431.11	Картометрический метод	0.10	-
451	449224.77	2222449.72	Картометрический метод	0.10	-
452	449232.61	2222444.94	Картометрический метод	0.10	-
440	449234.24	2222446.85	Картометрический метод	0.10	-
453	451581.94	2222087.29	Картометрический метод	0.10	-
454	451587.54	2222085.95	Картометрический метод	0.10	-
455	451588.66	2222087.36	Картометрический метод	0.10	-
456	451591.63	2222084.78	Картометрический метод	0.10	-
457	451588.68	2222079.70	Картометрический метод	0.10	-
458	451605.45	2222087.60	Картометрический метод	0.10	-
459	451614.34	2222090.61	Картометрический метод	0.10	-
460	451628.36	2222078.32	Картометрический метод	0.10	-
461	451630.49	2222080.54	Картометрический метод	0.10	-
462	451646.21	2222064.73	Картометрический метод	0.10	-
463	451634.64	2222056.41	Картометрический метод	0.10	-
464	451617.67	2222033.69	Картометрический метод	0.10	-
465	451614.18	2222030.43	Картометрический метод	0.10	-
466	451612.98	2222031.98	Картометрический метод	0.10	-
467	451609.31	2222034.52	Картометрический метод	0.10	-
468	451606.51	2222035.78	Картометрический метод	0.10	-
469	451604.73	2222034.02	Картометрический метод	0.10	-
470	451589.45	2222018.97	Картометрический метод	0.10	-
471	451588.27	2222019.95	Картометрический метод	0.10	-
472	451582.52	2222024.33	Картометрический метод	0.10	-
473	451579.64	2222026.55	Картометрический метод	0.10	-
474	451573.07	2222031.51	Картометрический метод	0.10	-

2. Сведения о характерных точках границ объекта					
Обозначение характерных точек границ	Координаты, м		Метод определения координат характерной точки	Средняя квадратическая погрешность положения характерной точки (Mt), м	Описание обозначения точки на местности (при наличии)
	X	Y			
1	2	3	4	5	6
475	451549.59	2222052.93	Картометрический метод	0.10	-
476	451570.05	2222080.13	Картометрический метод	0.10	-
477	451573.08	2222077.87	Картометрический метод	0.10	-
453	451581.94	2222087.29	Картометрический метод	0.10	-
478	448827.43	2222099.35	Картометрический метод	0.10	-
479	448811.64	2222113.11	Картометрический метод	0.10	-
480	448815.16	2222116.69	Картометрический метод	0.10	-
481	448802.27	2222130.39	Картометрический метод	0.10	-
482	448788.75	2222143.97	Картометрический метод	0.10	-
483	448786.88	2222141.05	Картометрический метод	0.10	-
484	448775.84	2222152.26	Картометрический метод	0.10	-
485	448767.33	2222158.78	Картометрический метод	0.10	-
486	448756.32	2222167.22	Картометрический метод	0.10	-
487	448759.03	2222171.00	Картометрический метод	0.10	-
488	448708.72	2222201.72	Картометрический метод	0.10	-
489	448709.25	2222214.26	Картометрический метод	0.10	-
490	448707.32	2222215.82	Картометрический метод	0.10	-
491	448708.54	2222218.10	Картометрический метод	0.10	-
492	448690.62	2222231.98	Картометрический метод	0.10	-
493	448689.33	2222233.03	Картометрический метод	0.10	-
494	448688.36	2222231.72	Картометрический метод	0.10	-
495	448679.30	2222238.87	Картометрический метод	0.10	-
496	448675.21	2222241.73	Картометрический метод	0.10	-
497	448668.10	2222249.06	Картометрический метод	0.10	-
498	448659.86	2222256.05	Картометрический метод	0.10	-
499	448655.63	2222260.54	Картометрический метод	0.10	-

2. Сведения о характерных точках границ объекта					
Обозначение характерных точек границ	Координаты, м		Метод определения координат характерной точки	Средняя квадратическая погрешность положения характерной точки (Mt), м	Описание обозначения точки на местности (при наличии)
	X	Y			
1	2	3	4	5	6
500	448654.97	2222259.38	Картометрический метод	0.10	-
501	448649.75	2222264.67	Картометрический метод	0.10	-
502	448644.54	2222269.68	Картометрический метод	0.10	-
503	448640.65	2222273.62	Картометрический метод	0.10	-
504	448629.43	2222284.91	Картометрический метод	0.10	-
505	448628.44	2222285.10	Картометрический метод	0.10	-
506	448625.99	2222287.51	Картометрический метод	0.10	-
507	448626.20	2222288.43	Картометрический метод	0.10	-
508	448613.34	2222301.37	Картометрический метод	0.10	-
509	448618.38	2222315.38	Картометрический метод	0.10	-
510	448619.22	2222317.91	Картометрический метод	0.10	-
511	448627.83	2222319.27	Картометрический метод	0.10	-
512	448649.35	2222323.11	Картометрический метод	0.10	-
513	448679.39	2222326.38	Картометрический метод	0.10	-
514	448679.66	2222330.06	Картометрический метод	0.10	-
515	448701.50	2222332.48	Картометрический метод	0.10	-
516	448711.88	2222334.23	Картометрический метод	0.10	-
517	448712.96	2222332.18	Картометрический метод	0.10	-
518	448737.48	2222338.24	Картометрический метод	0.10	-
519	448760.35	2222342.47	Картометрический метод	0.10	-
520	448791.04	2222344.97	Картометрический метод	0.10	-
521	448791.13	2222344.55	Картометрический метод	0.10	-
522	448803.07	2222346.19	Картометрический метод	0.10	-
523	448826.47	2222349.48	Картометрический метод	0.10	-
524	448841.89	2222352.39	Картометрический метод	0.10	-
525	448867.48	2222360.60	Картометрический метод	0.10	-

2. Сведения о характерных точках границ объекта					
Обозначение характерных точек границ	Координаты, м		Метод определения координат характерной точки	Средняя квадратическая погрешность положения характерной точки (Mt), м	Описание обозначения точки на местности (при наличии)
	X	Y			
1	2	3	4	5	6
526	448886.35	2222366.36	Картометрический метод	0.10	-
527	448893.18	2222368.47	Картометрический метод	0.10	-
528	448911.55	2222377.21	Картометрический метод	0.10	-
529	448912.72	2222377.73	Картометрический метод	0.10	-
530	448933.80	2222387.22	Картометрический метод	0.10	-
531	448956.54	2222400.70	Картометрический метод	0.10	-
532	448961.67	2222406.23	Картометрический метод	0.10	-
533	448961.05	2222407.33	Картометрический метод	0.10	-
534	448966.80	2222411.43	Картометрический метод	0.10	-
535	448967.50	2222410.08	Картометрический метод	0.10	-
536	448975.22	2222415.17	Картометрический метод	0.10	-
537	448977.13	2222416.43	Картометрический метод	0.10	-
538	448993.11	2222428.16	Картометрический метод	0.10	-
539	449007.39	2222442.83	Картометрический метод	0.10	-
540	449012.91	2222449.77	Картометрический метод	0.10	-
541	449044.83	2222421.92	Картометрический метод	0.10	-
542	449033.41	2222410.77	Картометрический метод	0.10	-
543	449031.04	2222408.45	Картометрический метод	0.10	-
544	449088.27	2222312.08	Картометрический метод	0.10	-
545	449070.98	2222301.43	Картометрический метод	0.10	-
546	449062.72	2222297.82	Картометрический метод	0.10	-
547	449048.89	2222291.77	Картометрический метод	0.10	-
548	449043.04	2222291.21	Картометрический метод	0.10	-
549	449038.67	2222292.50	Картометрический метод	0.10	-
550	449027.57	2222305.30	Картометрический метод	0.10	-
551	449008.93	2222297.60	Картометрический метод	0.10	-

2. Сведения о характерных точках границ объекта					
Обозначение характерных точек границ	Координаты, м		Метод определения координат характерной точки	Средняя квадратическая погрешность положения характерной точки (Mt), м	Описание обозначения точки на местности (при наличии)
	X	Y			
1	2	3	4	5	6
552	448990.30	2222296.34	Картометрический метод	0.10	-
553	448987.13	2222304.92	Картометрический метод	0.10	-
554	448909.03	2222292.25	Картометрический метод	0.10	-
555	448892.64	2222287.34	Картометрический метод	0.10	-
556	448882.37	2222274.02	Картометрический метод	0.10	-
557	448886.81	2222261.95	Картометрический метод	0.10	-
558	448899.13	2222245.92	Картометрический метод	0.10	-
559	448904.76	2222216.66	Картометрический метод	0.10	-
560	448908.81	2222195.53	Картометрический метод	0.10	-
561	448888.02	2222191.59	Картометрический метод	0.10	-
562	448901.93	2222150.00	Картометрический метод	0.10	-
563	448908.93	2222120.30	Картометрический метод	0.10	-
564	448851.46	2222105.52	Картометрический метод	0.10	-
478	448827.43	2222099.35	Картометрический метод	0.10	-
565	451052.55	2222715.18	Картометрический метод	0.10	-
566	451065.75	2222719.17	Картометрический метод	0.10	-
567	451079.73	2222714.53	Картометрический метод	0.10	-
568	451096.24	2222693.17	Картометрический метод	0.10	-
569	451109.49	2222675.23	Картометрический метод	0.10	-
570	451068.55	2222659.34	Картометрический метод	0.10	-
571	451074.86	2222635.47	Картометрический метод	0.10	-
572	451068.91	2222630.11	Картометрический метод	0.10	-
573	451063.29	2222627.10	Картометрический метод	0.10	-
574	451030.68	2222616.72	Картометрический метод	0.10	-
575	451027.62	2222616.16	Картометрический метод	0.10	-
576	451024.18	2222616.42	Картометрический метод	0.10	-

2. Сведения о характерных точках границ объекта					
Обозначение характерных точек границ	Координаты, м		Метод определения координат характерной точки	Средняя квадратическая погрешность положения характерной точки (Mt), м	Описание обозначения точки на местности (при наличии)
	X	Y			
1	2	3	4	5	6
577	451012.37	2222611.80	Картометрический метод	0.10	-
578	451000.23	2222613.35	Картометрический метод	0.10	-
579	450996.48	2222608.38	Картометрический метод	0.10	-
580	450971.83	2222613.08	Картометрический метод	0.10	-
581	450952.80	2222625.19	Картометрический метод	0.10	-
582	450926.59	2222632.72	Картометрический метод	0.10	-
583	450910.04	2222641.17	Картометрический метод	0.10	-
584	450923.41	2222658.25	Картометрический метод	0.10	-
585	450937.70	2222694.97	Картометрический метод	0.10	-
586	450941.49	2222703.76	Картометрический метод	0.10	-
587	450947.82	2222711.21	Картометрический метод	0.10	-
588	450954.30	2222716.21	Картометрический метод	0.10	-
589	450978.18	2222728.92	Картометрический метод	0.10	-
590	450982.55	2222732.56	Картометрический метод	0.10	-
591	451022.83	2222788.83	Картометрический метод	0.10	-
592	451020.51	2222811.52	Картометрический метод	0.10	-
593	451047.48	2222776.88	Картометрический метод	0.10	-
594	451065.37	2222760.87	Картометрический метод	0.10	-
595	451070.14	2222756.61	Картометрический метод	0.10	-
596	451045.64	2222724.01	Картометрический метод	0.10	-
565	451052.55	2222715.18	Картометрический метод	0.10	-
597	448156.59	2222556.05	Картометрический метод	0.10	-
598	448161.22	2222562.76	Картометрический метод	0.10	-
599	448169.17	2222593.55	Картометрический метод	0.10	-
600	448175.95	2222593.75	Картометрический метод	0.10	-
601	448195.92	2222594.83	Картометрический метод	0.10	-

2. Сведения о характерных точках границ объекта					
Обозначение характерных точек границ	Координаты, м		Метод определения координат характерной точки	Средняя квадратическая погрешность положения характерной точки (Mt), м	Описание обозначения точки на местности (при наличии)
	X	Y			
1	2	3	4	5	6
602	448214.44	2222595.84	Картометрический метод	0.10	-
603	448241.49	2222601.32	Картометрический метод	0.10	-
604	448263.88	2222598.70	Картометрический метод	0.10	-
605	448267.23	2222598.60	Картометрический метод	0.10	-
606	448275.68	2222595.58	Картометрический метод	0.10	-
607	448274.60	2222638.22	Картометрический метод	0.10	-
608	448319.29	2222637.70	Картометрический метод	0.10	-
609	448312.98	2222656.36	Картометрический метод	0.10	-
610	448339.50	2222665.32	Картометрический метод	0.10	-
611	448372.17	2222665.58	Картометрический метод	0.10	-
612	448362.16	2222634.98	Картометрический метод	0.10	-
613	448353.41	2222624.19	Картометрический метод	0.10	-
614	448351.10	2222623.72	Картометрический метод	0.10	-
615	448351.64	2222621.06	Картометрический метод	0.10	-
616	448343.70	2222618.05	Картометрический метод	0.10	-
617	448342.68	2222613.20	Картометрический метод	0.10	-
618	448345.06	2222606.65	Картометрический метод	0.10	-
619	448347.22	2222602.85	Картометрический метод	0.10	-
620	448352.42	2222603.47	Картометрический метод	0.10	-
621	448359.89	2222604.36	Картометрический метод	0.10	-
622	448359.77	2222602.35	Картометрический метод	0.10	-
623	448359.42	2222598.80	Картометрический метод	0.10	-
624	448359.28	2222572.35	Картометрический метод	0.10	-
625	448359.27	2222570.37	Картометрический метод	0.10	-
626	448358.05	2222566.99	Картометрический метод	0.10	-
627	448338.27	2222517.74	Картометрический метод	0.10	-

2. Сведения о характерных точках границ объекта					
Обозначение характерных точек границ	Координаты, м		Метод определения координат характерной точки	Средняя квадратическая погрешность положения характерной точки (Mt), м	Описание обозначения точки на местности (при наличии)
	X	Y			
1	2	3	4	5	6
628	448334.87	2222507.44	Картометрический метод	0.10	-
629	448336.04	2222503.37	Картометрический метод	0.10	-
630	448336.19	2222503.31	Картометрический метод	0.10	-
631	448328.36	2222483.81	Картометрический метод	0.10	-
632	448323.77	2222469.61	Картометрический метод	0.10	-
633	448312.44	2222472.99	Картометрический метод	0.10	-
634	448307.33	2222452.00	Картометрический метод	0.10	-
635	448309.35	2222451.25	Картометрический метод	0.10	-
636	448304.83	2222434.42	Картометрический метод	0.10	-
637	448299.16	2222413.31	Картометрический метод	0.10	-
638	448271.23	2222421.28	Картометрический метод	0.10	-
639	448271.81	2222422.75	Картометрический метод	0.10	-
640	448270.51	2222423.20	Картометрический метод	0.10	-
641	448251.05	2222433.32	Картометрический метод	0.10	-
642	448242.68	2222440.86	Картометрический метод	0.10	-
643	448236.15	2222446.86	Картометрический метод	0.10	-
644	448222.96	2222452.09	Картометрический метод	0.10	-
645	448184.35	2222497.63	Картометрический метод	0.10	-
646	448158.19	2222552.73	Картометрический метод	0.10	-
597	448156.59	2222556.05	Картометрический метод	0.10	-
647	448328.69	2222267.87	Картометрический метод	0.10	-
648	448334.76	2222279.62	Картометрический метод	0.10	-
649	448339.25	2222288.36	Картометрический метод	0.10	-
650	448340.48	2222293.45	Картометрический метод	0.10	-
651	448346.80	2222291.42	Картометрический метод	0.10	-
652	448385.86	2222276.60	Картометрический метод	0.10	-

2. Сведения о характерных точках границ объекта					
Обозначение характерных точек границ	Координаты, м		Метод определения координат характерной точки	Средняя квадратическая погрешность положения характерной точки (Mt), м	Описание обозначения точки на местности (при наличии)
	X	Y			
1	2	3	4	5	6
653	448390.31	2222288.82	Картометрический метод	0.10	-
654	448388.65	2222289.51	Картометрический метод	0.10	-
655	448387.53	2222290.25	Картометрический метод	0.10	-
656	448390.75	2222298.74	Картометрический метод	0.10	-
657	448386.46	2222300.66	Картометрический метод	0.10	-
658	448368.94	2222308.98	Картометрический метод	0.10	-
659	448364.34	2222311.17	Картометрический метод	0.10	-
660	448364.50	2222311.53	Картометрический метод	0.10	-
661	448348.44	2222318.43	Картометрический метод	0.10	-
662	448351.82	2222327.12	Картометрический метод	0.10	-
663	448353.08	2222329.91	Картометрический метод	0.10	-
664	448363.65	2222358.41	Картометрический метод	0.10	-
665	448365.50	2222363.27	Картометрический метод	0.10	-
666	448368.77	2222371.84	Картометрический метод	0.10	-
667	448371.65	2222371.12	Картометрический метод	0.10	-
668	448386.04	2222412.66	Картометрический метод	0.10	-
669	448395.37	2222418.11	Картометрический метод	0.10	-
670	448399.66	2222418.88	Картометрический метод	0.10	-
671	448414.71	2222413.31	Картометрический метод	0.10	-
672	448437.76	2222404.80	Картометрический метод	0.10	-
673	448461.19	2222393.97	Картометрический метод	0.10	-
674	448474.95	2222383.75	Картометрический метод	0.10	-
675	448475.87	2222385.99	Картометрический метод	0.10	-
676	448491.70	2222375.72	Картометрический метод	0.10	-
677	448497.68	2222370.65	Картометрический метод	0.10	-
678	448501.05	2222364.15	Картометрический метод	0.10	-

2. Сведения о характерных точках границ объекта					
Обозначение характерных точек границ	Координаты, м		Метод определения координат характерной точки	Средняя квадратическая погрешность положения характерной точки (Mt), м	Описание обозначения точки на местности (при наличии)
	X	Y			
1	2	3	4	5	6
679	448501.09	2222360.09	Картометрический метод	0.10	-
680	448507.98	2222356.54	Картометрический метод	0.10	-
681	448518.89	2222350.90	Картометрический метод	0.10	-
682	448525.72	2222347.37	Картометрический метод	0.10	-
683	448532.07	2222344.10	Картометрический метод	0.10	-
684	448532.14	2222344.06	Картометрический метод	0.10	-
685	448546.22	2222337.06	Картометрический метод	0.10	-
686	448580.77	2222320.65	Картометрический метод	0.10	-
687	448580.93	2222320.80	Картометрический метод	0.10	-
688	448580.94	2222320.80	Картометрический метод	0.10	-
689	448583.48	2222323.26	Картометрический метод	0.10	-
690	448590.59	2222315.50	Картометрический метод	0.10	-
691	448596.44	2222308.01	Картометрический метод	0.10	-
692	448596.80	2222304.76	Картометрический метод	0.10	-
693	448614.49	2222286.51	Картометрический метод	0.10	-
694	448614.82	2222284.01	Картометрический метод	0.10	-
695	448625.17	2222276.54	Картометрический метод	0.10	-
696	448643.45	2222257.82	Картометрический метод	0.10	-
697	448655.64	2222247.84	Картометрический метод	0.10	-
698	448660.69	2222243.70	Картометрический метод	0.10	-
699	448679.94	2222225.44	Картометрический метод	0.10	-
700	448682.28	2222223.83	Картометрический метод	0.10	-
701	448682.60	2222224.27	Картометрический метод	0.10	-
702	448696.77	2222213.03	Картометрический метод	0.10	-
703	448701.46	2222204.61	Картометрический метод	0.10	-
704	448701.59	2222186.01	Картометрический метод	0.10	-

2. Сведения о характерных точках границ объекта					
Обозначение характерных точек границ	Координаты, м		Метод определения координат характерной точки	Средняя квадратическая погрешность положения характерной точки (Mt), м	Описание обозначения точки на местности (при наличии)
	X	Y			
1	2	3	4	5	6
705	448700.01	2222165.49	Картометрический метод	0.10	-
706	448701.31	2222163.36	Картометрический метод	0.10	-
707	448702.76	2222157.36	Картометрический метод	0.10	-
708	448701.43	2222148.41	Картометрический метод	0.10	-
709	448700.36	2222145.57	Картометрический метод	0.10	-
710	448697.91	2222144.09	Картометрический метод	0.10	-
711	448696.50	2222133.53	Картометрический метод	0.10	-
712	448696.66	2222131.82	Картометрический метод	0.10	-
713	448699.05	2222131.11	Картометрический метод	0.10	-
714	448705.52	2222126.81	Картометрический метод	0.10	-
715	448709.79	2222120.98	Картометрический метод	0.10	-
716	448711.72	2222117.60	Картометрический метод	0.10	-
717	448713.78	2222090.86	Картометрический метод	0.10	-
718	448709.11	2222077.88	Картометрический метод	0.10	-
719	448706.66	2222058.24	Картометрический метод	0.10	-
720	448702.36	2222033.24	Картометрический метод	0.10	-
721	448701.17	2222019.57	Картометрический метод	0.10	-
722	448683.76	2221954.44	Картометрический метод	0.10	-
723	448661.30	2221951.66	Картометрический метод	0.10	-
724	448658.20	2221945.56	Картометрический метод	0.10	-
725	448637.70	2221961.19	Картометрический метод	0.10	-
726	448619.96	2221971.75	Картометрический метод	0.10	-
727	448596.89	2221985.15	Картометрический метод	0.10	-
728	448597.64	2221986.46	Картометрический метод	0.10	-
729	448595.20	2221987.78	Картометрический метод	0.10	-
730	448591.66	2221989.73	Картометрический метод	0.10	-

2. Сведения о характерных точках границ объекта					
Обозначение характерных точек границ	Координаты, м		Метод определения координат характерной точки	Средняя квадратическая погрешность положения характерной точки (Mt), м	Описание обозначения точки на местности (при наличии)
	X	Y			
1	2	3	4	5	6
731	448581.95	2221995.13	Картометрический метод	0.10	-
732	448575.43	2221998.95	Картометрический метод	0.10	-
733	448573.93	2221997.70	Картометрический метод	0.10	-
734	448571.44	2221999.07	Картометрический метод	0.10	-
735	448566.42	2222001.64	Картометрический метод	0.10	-
736	448551.57	2222009.14	Картометрический метод	0.10	-
737	448551.87	2222009.64	Картометрический метод	0.10	-
738	448540.94	2222015.97	Картометрический метод	0.10	-
739	448529.08	2222023.13	Картометрический метод	0.10	-
740	448528.55	2222022.55	Картометрический метод	0.10	-
741	448512.34	2222032.75	Картометрический метод	0.10	-
742	448508.60	2222035.24	Картометрический метод	0.10	-
743	448494.12	2222044.69	Картометрический метод	0.10	-
744	448490.62	2222046.97	Картометрический метод	0.10	-
745	448474.83	2222061.79	Картометрический метод	0.10	-
746	448475.75	2222064.82	Картометрический метод	0.10	-
747	448476.39	2222070.01	Картометрический метод	0.10	-
748	448475.23	2222071.88	Картометрический метод	0.10	-
749	448490.38	2222079.81	Картометрический метод	0.10	-
750	448480.80	2222096.68	Картометрический метод	0.10	-
751	448463.47	2222106.27	Картометрический метод	0.10	-
752	448458.52	2222105.43	Картометрический метод	0.10	-
753	448447.70	2222108.59	Картометрический метод	0.10	-
754	448439.84	2222110.07	Картометрический метод	0.10	-
755	448435.87	2222110.92	Картометрический метод	0.10	-
756	448429.57	2222112.83	Картометрический метод	0.10	-

2. Сведения о характерных точках границ объекта					
Обозначение характерных точек границ	Координаты, м		Метод определения координат характерной точки	Средняя квадратическая погрешность положения характерной точки (Mt), м	Описание обозначения точки на местности (при наличии)
	X	Y			
1	2	3	4	5	6
757	448430.66	2222116.45	Картометрический метод	0.10	-
758	448427.84	2222117.71	Картометрический метод	0.10	-
759	448425.17	2222118.99	Картометрический метод	0.10	-
760	448423.76	2222119.66	Картометрический метод	0.10	-
761	448418.32	2222119.50	Картометрический метод	0.10	-
762	448417.20	2222117.63	Картометрический метод	0.10	-
763	448414.02	2222119.53	Картометрический метод	0.10	-
764	448387.51	2222137.96	Картометрический метод	0.10	-
765	448391.64	2222143.19	Картометрический метод	0.10	-
766	448379.83	2222151.91	Картометрический метод	0.10	-
767	448346.99	2222170.93	Картометрический метод	0.10	-
768	448325.76	2222182.35	Картометрический метод	0.10	-
769	448329.54	2222196.76	Картометрический метод	0.10	-
770	448304.92	2222211.13	Картометрический метод	0.10	-
771	448315.34	2222231.13	Картометрический метод	0.10	-
772	448315.56	2222231.54	Картометрический метод	0.10	-
773	448316.59	2222233.52	Картометрический метод	0.10	-
774	448311.36	2222236.07	Картометрический метод	0.10	-
775	448320.48	2222255.13	Картометрический метод	0.10	-
776	448318.42	2222256.03	Картометрический метод	0.10	-
777	448322.54	2222265.68	Картометрический метод	0.10	-
778	448326.94	2222263.86	Картометрический метод	0.10	-
779	448328.64	2222267.77	Картометрический метод	0.10	-
647	448328.69	2222267.87	Картометрический метод	0.10	-
780	448634.58	2222072.97	Картометрический метод	0.10	-
781	448691.41	2222035.31	Картометрический метод	0.10	-

2. Сведения о характерных точках границ объекта					
Обозначение характерных точек границ	Координаты, м		Метод определения координат характерной точки	Средняя квадратическая погрешность положения характерной точки (Mt), м	Описание обозначения точки на местности (при наличии)
	X	Y			
1	2	3	4	5	6
782	448696.02	2222060.08	Картометрический метод	0.10	-
783	448697.35	2222077.78	Картометрический метод	0.10	-
784	448695.26	2222079.82	Картометрический метод	0.10	-
785	448698.58	2222095.12	Картометрический метод	0.10	-
786	448693.85	2222096.20	Картометрический метод	0.10	-
787	448693.72	2222097.55	Картометрический метод	0.10	-
788	448691.38	2222098.47	Картометрический метод	0.10	-
789	448690.02	2222107.59	Картометрический метод	0.10	-
790	448691.10	2222127.96	Картометрический метод	0.10	-
791	448692.57	2222133.03	Картометрический метод	0.10	-
792	448671.74	2222138.35	Картометрический метод	0.10	-
793	448657.90	2222109.93	Картометрический метод	0.10	-
794	448639.12	2222077.35	Картометрический метод	0.10	-
795	448637.53	2222075.12	Картометрический метод	0.10	-
780	448634.58	2222072.97	Картометрический метод	0.10	-
796	451957.86	2222093.63	Картометрический метод	0.10	-
797	451947.38	2222080.61	Картометрический метод	0.10	-
798	451939.09	2222076.97	Картометрический метод	0.10	-
799	451908.72	2222059.11	Картометрический метод	0.10	-
800	451881.62	2222048.06	Картометрический метод	0.10	-
801	451877.12	2222046.15	Картометрический метод	0.10	-
802	451870.68	2222045.35	Картометрический метод	0.10	-
803	451858.53	2222039.19	Картометрический метод	0.10	-
804	451859.23	2222037.77	Картометрический метод	0.10	-
805	451863.56	2222030.12	Картометрический метод	0.10	-
806	451812.59	2221990.97	Картометрический метод	0.10	-

2. Сведения о характерных точках границ объекта					
Обозначение характерных точек границ	Координаты, м		Метод определения координат характерной точки	Средняя квадратическая погрешность положения характерной точки (Mt), м	Описание обозначения точки на местности (при наличии)
	X	Y			
1	2	3	4	5	6
807	451814.05	2221989.82	Картометрический метод	0.10	-
808	451819.97	2221983.87	Картометрический метод	0.10	-
809	451815.25	2221977.48	Картометрический метод	0.10	-
810	451811.81	2221972.83	Картометрический метод	0.10	-
811	451808.67	2221969.03	Картометрический метод	0.10	-
812	451802.11	2221962.88	Картометрический метод	0.10	-
813	451801.35	2221961.63	Картометрический метод	0.10	-
814	451796.36	2221957.83	Картометрический метод	0.10	-
815	451793.38	2221956.21	Картометрический метод	0.10	-
816	451790.07	2221952.63	Картометрический метод	0.10	-
817	451787.98	2221954.56	Картометрический метод	0.10	-
818	451786.45	2221953.65	Картометрический метод	0.10	-
819	451771.76	2221915.42	Картометрический метод	0.10	-
820	451758.92	2221919.63	Картометрический метод	0.10	-
821	451745.25	2221924.17	Картометрический метод	0.10	-
822	451759.13	2221961.59	Картометрический метод	0.10	-
823	451776.90	2221973.52	Картометрический метод	0.10	-
824	451774.93	2221979.69	Картометрический метод	0.10	-
825	451771.34	2221983.93	Картометрический метод	0.10	-
826	451770.04	2221984.73	Картометрический метод	0.10	-
827	451765.43	2221982.67	Картометрический метод	0.10	-
828	451755.16	2221992.73	Картометрический метод	0.10	-
829	451745.55	2221983.65	Картометрический метод	0.10	-
830	451734.25	2221996.84	Картометрический метод	0.10	-
831	451756.21	2222015.68	Картометрический метод	0.10	-
832	451756.11	2222015.64	Картометрический метод	0.10	-

2. Сведения о характерных точках границ объекта					
Обозначение характерных точек границ	Координаты, м		Метод определения координат характерной точки	Средняя квадратическая погрешность положения характерной точки (Mt), м	Описание обозначения точки на местности (при наличии)
	X	Y			
1	2	3	4	5	6
833	451741.51	2222046.79	Картометрический метод	0.10	-
834	451738.41	2222045.73	Картометрический метод	0.10	-
835	451724.05	2222074.00	Картометрический метод	0.10	-
836	451728.30	2222075.42	Картометрический метод	0.10	-
837	451716.19	2222105.26	Картометрический метод	0.10	-
838	451706.05	2222143.56	Картометрический метод	0.10	-
839	451701.55	2222157.48	Картометрический метод	0.10	-
840	451694.25	2222203.93	Картометрический метод	0.10	-
841	451710.96	2222255.45	Картометрический метод	0.10	-
842	451686.95	2222303.08	Картометрический метод	0.10	-
843	451704.80	2222312.09	Картометрический метод	0.10	-
844	451694.05	2222367.61	Картометрический метод	0.10	-
845	451683.20	2222393.55	Картометрический метод	0.10	-
846	451664.32	2222415.78	Картометрический метод	0.10	-
847	451637.67	2222427.11	Картометрический метод	0.10	-
848	451608.12	2222427.11	Картометрический метод	0.10	-
849	451615.42	2222413.76	Картометрический метод	0.10	-
850	451609.99	2222410.19	Картометрический метод	0.10	-
851	451607.10	2222408.63	Картометрический метод	0.10	-
852	451605.63	2222408.11	Картометрический метод	0.10	-
853	451597.11	2222406.05	Картометрический метод	0.10	-
854	451561.56	2222397.20	Картометрический метод	0.10	-
855	451557.25	2222386.58	Картометрический метод	0.10	-
856	451528.42	2222361.32	Картометрический метод	0.10	-
857	451507.67	2222383.56	Картометрический метод	0.10	-
858	451481.58	2222359.98	Картометрический метод	0.10	-

2. Сведения о характерных точках границ объекта					
Обозначение характерных точек границ	Координаты, м		Метод определения координат характерной точки	Средняя квадратическая погрешность положения характерной точки (Mt), м	Описание обозначения точки на местности (при наличии)
	X	Y			
1	2	3	4	5	6
859	451446.51	2222382.57	Картометрический метод	0.10	-
860	451453.37	2222392.93	Картометрический метод	0.10	-
861	451476.62	2222417.06	Картометрический метод	0.10	-
862	451497.98	2222433.92	Картометрический метод	0.10	-
863	451501.10	2222444.34	Картометрический метод	0.10	-
864	451511.41	2222449.79	Картометрический метод	0.10	-
865	451518.28	2222450.78	Картометрический метод	0.10	-
866	451537.11	2222466.34	Картометрический метод	0.10	-
867	451547.92	2222483.88	Картометрический метод	0.10	-
868	451602.69	2222485.51	Картометрический метод	0.10	-
869	451615.41	2222484.03	Картометрический метод	0.10	-
870	451618.62	2222492.33	Картометрический метод	0.10	-
871	451648.93	2222495.04	Картометрический метод	0.10	-
872	451672.63	2222484.69	Картометрический метод	0.10	-
873	451678.10	2222488.66	Картометрический метод	0.10	-
874	451686.60	2222475.57	Картометрический метод	0.10	-
875	451779.67	2222454.53	Картометрический метод	0.10	-
876	451780.35	2222454.25	Картометрический метод	0.10	-
877	451818.54	2222434.10	Картометрический метод	0.10	-
878	451884.20	2222418.83	Картометрический метод	0.10	-
879	451894.07	2222414.60	Картометрический метод	0.10	-
880	451902.58	2222407.07	Картометрический метод	0.10	-
881	451976.18	2222281.76	Картометрический метод	0.10	-
882	451981.09	2222271.72	Картометрический метод	0.10	-
883	451993.12	2222247.83	Картометрический метод	0.10	-
884	451992.78	2222238.34	Картометрический метод	0.10	-

2. Сведения о характерных точках границ объекта					
Обозначение характерных точек границ	Координаты, м		Метод определения координат характерной точки	Средняя квадратическая погрешность положения характерной точки (Mt), м	Описание обозначения точки на местности (при наличии)
	X	Y			
1	2	3	4	5	6
885	451993.76	2222234.09	Картометрический метод	0.10	-
886	451993.46	2222226.23	Картометрический метод	0.10	-
887	451992.90	2222218.98	Картометрический метод	0.10	-
888	452012.62	2222166.55	Картометрический метод	0.10	-
889	452012.83	2222192.46	Картометрический метод	0.10	-
890	452015.24	2222199.64	Картометрический метод	0.10	-
891	452025.90	2222218.06	Картометрический метод	0.10	-
892	452033.14	2222198.00	Картометрический метод	0.10	-
893	452032.38	2222196.43	Картометрический метод	0.10	-
894	452022.74	2222167.89	Картометрический метод	0.10	-
895	452017.85	2222153.43	Картометрический метод	0.10	-
896	452007.98	2222147.21	Картометрический метод	0.10	-
897	452012.64	2222141.42	Картометрический метод	0.10	-
898	452005.12	2222134.37	Картометрический метод	0.10	-
899	452002.02	2222131.50	Картометрический метод	0.10	-
900	451989.36	2222124.75	Картометрический метод	0.10	-
901	451986.58	2222122.01	Картометрический метод	0.10	-
902	451980.88	2222118.91	Картометрический метод	0.10	-
903	451960.87	2222103.77	Картометрический метод	0.10	-
904	451961.15	2222097.72	Картометрический метод	0.10	-
796	451957.86	2222093.63	Картометрический метод	0.10	-
905	448355.87	2222791.77	Картометрический метод	0.10	-
906	448323.21	2222801.21	Картометрический метод	0.10	-
907	448327.59	2222811.05	Картометрический метод	0.10	-
908	448328.03	2222810.93	Картометрический метод	0.10	-
909	448335.33	2222826.60	Картометрический метод	0.10	-

2. Сведения о характерных точках границ объекта					
Обозначение характерных точек границ	Координаты, м		Метод определения координат характерной точки	Средняя квадратическая погрешность положения характерной точки (Mt), м	Описание обозначения точки на местности (при наличии)
	X	Y			
1	2	3	4	5	6
910	448334.36	2222826.90	Картометрический метод	0.10	-
911	448305.33	2222838.14	Картометрический метод	0.10	-
912	448305.08	2222837.59	Картометрический метод	0.10	-
913	448278.78	2222847.41	Картометрический метод	0.10	-
914	448274.70	2222852.96	Картометрический метод	0.10	-
915	448243.39	2222857.71	Картометрический метод	0.10	-
916	448242.79	2222856.49	Картометрический метод	0.10	-
917	448238.72	2222857.12	Картометрический метод	0.10	-
918	448243.20	2222896.26	Картометрический метод	0.10	-
919	448196.12	2222905.08	Картометрический метод	0.10	-
920	448210.55	2222963.84	Картометрический метод	0.10	-
921	448218.73	2222971.23	Картометрический метод	0.10	-
922	448226.99	2222966.80	Картометрический метод	0.10	-
923	448259.66	2222958.55	Картометрический метод	0.10	-
924	448299.53	2222940.51	Картометрический метод	0.10	-
925	448330.16	2222922.39	Картометрический метод	0.10	-
926	448366.80	2222901.06	Картометрический метод	0.10	-
927	448367.05	2222900.40	Картометрический метод	0.10	-
928	448392.08	2222889.39	Картометрический метод	0.10	-
929	448406.27	2222883.14	Картометрический метод	0.10	-
930	448415.91	2222880.48	Картометрический метод	0.10	-
931	448426.05	2222877.16	Картометрический метод	0.10	-
932	448434.17	2222872.94	Картометрический метод	0.10	-
933	448456.29	2222861.44	Картометрический метод	0.10	-
934	448458.19	2222864.06	Картометрический метод	0.10	-
935	448466.58	2222864.32	Картометрический метод	0.10	-

2. Сведения о характерных точках границ объекта					
Обозначение характерных точек границ	Координаты, м		Метод определения координат характерной точки	Средняя квадратическая погрешность положения характерной точки (Mt), м	Описание обозначения точки на местности (при наличии)
	X	Y			
1	2	3	4	5	6
936	448469.81	2222858.22	Картометрический метод	0.10	-
937	448474.16	2222851.68	Картометрический метод	0.10	-
938	448478.64	2222839.34	Картометрический метод	0.10	-
939	448480.78	2222832.26	Картометрический метод	0.10	-
940	448480.87	2222812.73	Картометрический метод	0.10	-
941	448481.96	2222812.63	Картометрический метод	0.10	-
942	448486.12	2222746.50	Картометрический метод	0.10	-
943	448481.14	2222746.86	Картометрический метод	0.10	-
944	448479.11	2222747.04	Картометрический метод	0.10	-
945	448478.70	2222742.23	Картометрический метод	0.10	-
946	448475.25	2222730.64	Картометрический метод	0.10	-
947	448463.02	2222716.34	Картометрический метод	0.10	-
948	448449.87	2222720.39	Картометрический метод	0.10	-
949	448434.26	2222725.77	Картометрический метод	0.10	-
950	448436.63	2222732.33	Картометрический метод	0.10	-
951	448438.42	2222738.92	Картометрический метод	0.10	-
952	448434.47	2222739.88	Картометрический метод	0.10	-
953	448435.26	2222743.17	Картометрический метод	0.10	-
954	448416.84	2222747.49	Картометрический метод	0.10	-
955	448415.40	2222747.83	Картометрический метод	0.10	-
956	448411.38	2222729.94	Картометрический метод	0.10	-
957	448397.73	2222738.12	Картометрический метод	0.10	-
958	448386.35	2222742.26	Картометрический метод	0.10	-
959	448390.15	2222756.59	Картометрический метод	0.10	-
960	448392.23	2222764.40	Картометрический метод	0.10	-
961	448394.38	2222772.50	Картометрический метод	0.10	-

2. Сведения о характерных точках границ объекта					
Обозначение характерных точек границ	Координаты, м		Метод определения координат характерной точки	Средняя квадратическая погрешность положения характерной точки (Mt), м	Описание обозначения точки на местности (при наличии)
	X	Y			
1	2	3	4	5	6
962	448359.61	2222780.16	Картометрический метод	0.10	-
905	448355.87	2222791.77	Картометрический метод	0.10	-
963	448029.56	2222573.72	Картометрический метод	0.10	-
964	448054.99	2222568.17	Картометрический метод	0.10	-
965	448052.47	2222558.35	Картометрический метод	0.10	-
966	448072.07	2222545.79	Картометрический метод	0.10	-
967	448094.84	2222533.59	Картометрический метод	0.10	-
968	448105.13	2222532.86	Картометрический метод	0.10	-
969	448123.12	2222527.77	Картометрический метод	0.10	-
970	448125.69	2222529.68	Картометрический метод	0.10	-
971	448129.01	2222529.25	Картометрический метод	0.10	-
972	448133.15	2222527.70	Картометрический метод	0.10	-
973	448135.56	2222525.57	Картометрический метод	0.10	-
974	448137.44	2222523.03	Картометрический метод	0.10	-
975	448138.78	2222520.12	Картометрический метод	0.10	-
976	448138.99	2222516.92	Картометрический метод	0.10	-
977	448146.63	2222499.26	Картометрический метод	0.10	-
978	448147.31	2222489.47	Картометрический метод	0.10	-
979	448146.61	2222487.37	Картометрический метод	0.10	-
980	448143.46	2222487.98	Картометрический метод	0.10	-
981	448159.00	2222477.46	Картометрический метод	0.10	-
982	448161.72	2222485.49	Картометрический метод	0.10	-
983	448187.52	2222468.41	Картометрический метод	0.10	-
984	448185.67	2222463.51	Картометрический метод	0.10	-
985	448206.15	2222454.78	Картометрический метод	0.10	-
986	448214.76	2222438.99	Картометрический метод	0.10	-

2. Сведения о характерных точках границ объекта					
Обозначение характерных точек границ	Координаты, м		Метод определения координат характерной точки	Средняя квадратическая погрешность положения характерной точки (Mt), м	Описание обозначения точки на местности (при наличии)
	X	Y			
1	2	3	4	5	6
987	448228.37	2222434.12	Картометрический метод	0.10	-
988	448231.43	2222432.28	Картометрический метод	0.10	-
989	448235.54	2222427.06	Картометрический метод	0.10	-
990	448242.24	2222423.48	Картометрический метод	0.10	-
991	448246.50	2222421.49	Картометрический метод	0.10	-
992	448238.92	2222401.04	Картометрический метод	0.10	-
993	448237.34	2222398.46	Картометрический метод	0.10	-
994	448241.15	2222397.48	Картометрический метод	0.10	-
995	448242.48	2222387.49	Картометрический метод	0.10	-
996	448228.91	2222329.23	Картометрический метод	0.10	-
997	448224.58	2222330.90	Картометрический метод	0.10	-
998	448221.12	2222314.79	Картометрический метод	0.10	-
999	448214.06	2222316.92	Картометрический метод	0.10	-
1000	448210.90	2222306.07	Картометрический метод	0.10	-
1001	448205.07	2222288.77	Картометрический метод	0.10	-
1002	448222.50	2222280.22	Картометрический метод	0.10	-
1003	448231.38	2222308.43	Картометрический метод	0.10	-
1004	448258.07	2222307.10	Картометрический метод	0.10	-
1005	448263.20	2222306.17	Картометрический метод	0.10	-
1006	448268.93	2222305.33	Картометрический метод	0.10	-
1007	448269.89	2222296.40	Картометрический метод	0.10	-
1008	448259.30	2222255.49	Картометрический метод	0.10	-
1009	448254.18	2222257.04	Картометрический метод	0.10	-
1010	448218.52	2222276.31	Картометрический метод	0.10	-
1011	448203.70	2222284.71	Картометрический метод	0.10	-
1012	448202.32	2222280.62	Картометрический метод	0.10	-

2. Сведения о характерных точках границ объекта					
Обозначение характерных точек границ	Координаты, м		Метод определения координат характерной точки	Средняя квадратическая погрешность положения характерной точки (Mt), м	Описание обозначения точки на местности (при наличии)
	X	Y			
1	2	3	4	5	6
1013	448178.43	2222290.16	Картометрический метод	0.10	-
1014	448174.62	2222291.58	Картометрический метод	0.10	-
1015	448152.04	2222300.33	Картометрический метод	0.10	-
1016	448141.47	2222304.30	Картометрический метод	0.10	-
1017	448139.57	2222305.50	Картометрический метод	0.10	-
1018	448121.99	2222311.25	Картометрический метод	0.10	-
1019	448119.27	2222312.27	Картометрический метод	0.10	-
1020	448095.08	2222321.37	Картометрический метод	0.10	-
1021	448076.35	2222328.26	Картометрический метод	0.10	-
1022	448045.67	2222340.20	Картометрический метод	0.10	-
1023	448028.33	2222346.95	Картометрический метод	0.10	-
1024	448005.35	2222355.45	Картометрический метод	0.10	-
1025	447994.53	2222359.44	Картометрический метод	0.10	-
1026	447984.57	2222363.37	Картометрический метод	0.10	-
1027	447984.00	2222365.30	Картометрический метод	0.10	-
1028	447980.93	2222366.45	Картометрический метод	0.10	-
1029	447982.74	2222372.25	Картометрический метод	0.10	-
1030	447987.51	2222400.43	Картометрический метод	0.10	-
1031	447990.56	2222430.22	Картометрический метод	0.10	-
1032	447995.84	2222428.56	Картометрический метод	0.10	-
1033	448005.29	2222475.24	Картометрический метод	0.10	-
1034	448019.28	2222535.15	Картометрический метод	0.10	-
1035	448021.26	2222543.68	Картометрический метод	0.10	-
963	448029.56	2222573.72	Картометрический метод	0.10	-
1036	447796.10	2222594.53	Картометрический метод	0.10	-
1037	447800.81	2222598.04	Картометрический метод	0.10	-

2. Сведения о характерных точках границ объекта					
Обозначение характерных точек границ	Координаты, м		Метод определения координат характерной точки	Средняя квадратическая погрешность положения характерной точки (Mt), м	Описание обозначения точки на местности (при наличии)
	X	Y			
1	2	3	4	5	6
1038	447814.45	2222597.04	Картометрический метод	0.10	-
1039	447830.86	2222595.32	Картометрический метод	0.10	-
1040	447831.39	2222595.41	Картометрический метод	0.10	-
1041	447831.79	2222601.56	Картометрический метод	0.10	-
1042	447853.68	2222599.86	Картометрический метод	0.10	-
1043	447884.44	2222597.67	Картометрический метод	0.10	-
1044	447878.71	2222565.21	Картометрический метод	0.10	-
1045	447884.40	2222588.54	Картометрический метод	0.10	-
1046	447901.23	2222586.56	Картометрический метод	0.10	-
1047	447901.45	2222588.14	Картометрический метод	0.10	-
1048	447914.02	2222586.15	Картометрический метод	0.10	-
1049	447914.27	2222593.52	Картометрический метод	0.10	-
1050	447915.32	2222593.37	Картометрический метод	0.10	-
1051	447923.52	2222592.25	Картометрический метод	0.10	-
1052	447939.53	2222580.07	Картометрический метод	0.10	-
1053	447952.60	2222578.47	Картометрический метод	0.10	-
1054	447956.27	2222601.10	Картометрический метод	0.10	-
1055	447997.01	2222595.61	Картометрический метод	0.10	-
1056	447994.40	2222581.30	Картометрический метод	0.10	-
1057	447992.40	2222570.37	Картометрический метод	0.10	-
1058	447992.40	2222568.65	Картометрический метод	0.10	-
1059	447988.42	2222550.90	Картометрический метод	0.10	-
1060	447985.16	2222535.08	Картометрический метод	0.10	-
1061	447984.08	2222526.46	Картометрический метод	0.10	-
1062	447982.44	2222525.99	Картометрический метод	0.10	-
1063	447981.43	2222520.01	Картометрический метод	0.10	-

2. Сведения о характерных точках границ объекта					
Обозначение характерных точек границ	Координаты, м		Метод определения координат характерной точки	Средняя квадратическая погрешность положения характерной точки (Mt), м	Описание обозначения точки на местности (при наличии)
	X	Y			
1	2	3	4	5	6
1064	447982.89	2222517.99	Картометрический метод	0.10	-
1065	447980.83	2222509.40	Картометрический метод	0.10	-
1066	447978.86	2222495.04	Картометрический метод	0.10	-
1067	447964.63	2222422.50	Картометрический метод	0.10	-
1068	447963.09	2222414.86	Картометрический метод	0.10	-
1069	447962.74	2222414.94	Картометрический метод	0.10	-
1070	447954.50	2222379.87	Картометрический метод	0.10	-
1071	447952.81	2222377.11	Картометрический метод	0.10	-
1072	447944.43	2222379.12	Картометрический метод	0.10	-
1073	447929.59	2222385.80	Картометрический метод	0.10	-
1074	447920.93	2222389.87	Картометрический метод	0.10	-
1075	447921.22	2222390.70	Картометрический метод	0.10	-
1076	447917.67	2222392.06	Картометрический метод	0.10	-
1077	447917.72	2222392.18	Картометрический метод	0.10	-
1078	447911.81	2222394.40	Картометрический метод	0.10	-
1079	447911.15	2222394.73	Картометрический метод	0.10	-
1080	447907.39	2222393.72	Картометрический метод	0.10	-
1081	447891.45	2222399.83	Картометрический метод	0.10	-
1082	447864.59	2222411.09	Картометрический метод	0.10	-
1083	447855.93	2222414.41	Картометрический метод	0.10	-
1084	447850.18	2222416.36	Картометрический метод	0.10	-
1085	447841.31	2222419.36	Картометрический метод	0.10	-
1086	447822.26	2222426.23	Картометрический метод	0.10	-
1087	447822.00	2222425.40	Картометрический метод	0.10	-
1088	447802.58	2222433.53	Картометрический метод	0.10	-
1089	447796.06	2222436.10	Картометрический метод	0.10	-

2. Сведения о характерных точках границ объекта					
Обозначение характерных точек границ	Координаты, м		Метод определения координат характерной точки	Средняя квадратическая погрешность положения характерной точки (Mt), м	Описание обозначения точки на местности (при наличии)
	X	Y			
1	2	3	4	5	6
1090	447770.15	2222445.72	Картометрический метод	0.10	-
1091	447768.61	2222444.38	Картометрический метод	0.10	-
1092	447750.20	2222451.70	Картометрический метод	0.10	-
1093	447743.46	2222454.28	Картометрический метод	0.10	-
1094	447745.62	2222460.02	Картометрический метод	0.10	-
1095	447753.55	2222481.15	Картометрический метод	0.10	-
1096	447756.79	2222490.84	Картометрический метод	0.10	-
1097	447758.68	2222498.03	Картометрический метод	0.10	-
1098	447761.97	2222502.08	Картометрический метод	0.10	-
1099	447764.96	2222509.02	Картометрический метод	0.10	-
1100	447765.19	2222509.85	Картометрический метод	0.10	-
1101	447772.25	2222535.74	Картометрический метод	0.10	-
1102	447780.51	2222533.27	Картометрический метод	0.10	-
1103	447783.65	2222541.91	Картометрический метод	0.10	-
1104	447772.87	2222546.77	Картометрический метод	0.10	-
1105	447772.09	2222551.28	Картометрический метод	0.10	-
1106	447772.50	2222557.92	Картометрический метод	0.10	-
1107	447779.55	2222574.61	Картометрический метод	0.10	-
1108	447785.59	2222586.70	Картометрический метод	0.10	-
1036	447796.10	2222594.53	Картометрический метод	0.10	-
1109	447705.17	2222476.35	Картометрический метод	0.10	-
1110	447689.89	2222482.59	Картометрический метод	0.10	-
1111	447717.02	2222529.30	Картометрический метод	0.10	-
1112	447733.64	2222558.38	Картометрический метод	0.10	-
1113	447735.69	2222557.51	Картометрический метод	0.10	-
1114	447739.09	2222564.50	Картометрический метод	0.10	-

2. Сведения о характерных точках границ объекта					
Обозначение характерных точек границ	Координаты, м		Метод определения координат характерной точки	Средняя квадратическая погрешность положения характерной точки (Mt), м	Описание обозначения точки на местности (при наличии)
	X	Y			
1	2	3	4	5	6
1115	447731.74	2222568.38	Картометрический метод	0.10	-
1116	447729.34	2222595.52	Картометрический метод	0.10	-
1117	447726.05	2222597.22	Картометрический метод	0.10	-
1118	447724.95	2222604.17	Картометрический метод	0.10	-
1119	447730.31	2222623.40	Картометрический метод	0.10	-
1120	447748.64	2222613.15	Картометрический метод	0.10	-
1121	447784.04	2222599.13	Картометрический метод	0.10	-
1122	447771.45	2222573.65	Картометрический метод	0.10	-
1123	447764.28	2222551.15	Картометрический метод	0.10	-
1124	447762.37	2222552.16	Картометрический метод	0.10	-
1125	447759.95	2222547.39	Картометрический метод	0.10	-
1126	447764.61	2222545.45	Картометрический метод	0.10	-
1127	447754.35	2222514.95	Картометрический метод	0.10	-
1128	447736.93	2222463.52	Картометрический метод	0.10	-
1129	447733.13	2222465.05	Картометрический метод	0.10	-
1130	447708.00	2222475.21	Картометрический метод	0.10	-
1109	447705.17	2222476.35	Картометрический метод	0.10	-
1131	448051.89	2222326.51	Картометрический метод	0.10	-
1132	448069.73	2222319.68	Картометрический метод	0.10	-
1133	448083.63	2222314.24	Картометрический метод	0.10	-
1134	448097.24	2222308.65	Картометрический метод	0.10	-
1135	448100.45	2222307.58	Картометрический метод	0.10	-
1136	448104.14	2222306.28	Картометрический метод	0.10	-
1137	448151.86	2222288.79	Картометрический метод	0.10	-
1138	448170.17	2222282.53	Картометрический метод	0.10	-
1139	448165.83	2222267.96	Картометрический метод	0.10	-

2. Сведения о характерных точках границ объекта					
Обозначение характерных точек границ	Координаты, м		Метод определения координат характерной точки	Средняя квадратическая погрешность положения характерной точки (Mt), м	Описание обозначения точки на местности (при наличии)
	X	Y			
1	2	3	4	5	6
1140	448164.22	2222263.98	Картометрический метод	0.10	-
1141	448163.51	2222261.59	Картометрический метод	0.10	-
1142	448162.55	2222258.11	Картометрический метод	0.10	-
1143	448161.83	2222249.76	Картометрический метод	0.10	-
1144	448161.06	2222246.77	Картометрический метод	0.10	-
1145	448161.04	2222244.96	Картометрический метод	0.10	-
1146	448160.92	2222242.44	Картометрический метод	0.10	-
1147	448157.92	2222234.06	Картометрический метод	0.10	-
1148	448156.42	2222228.68	Картометрический метод	0.10	-
1149	448151.31	2222220.60	Картометрический метод	0.10	-
1150	448147.91	2222217.29	Картометрический метод	0.10	-
1151	448129.58	2222205.19	Картометрический метод	0.10	-
1152	448117.33	2222203.18	Картометрический метод	0.10	-
1153	448099.95	2222194.44	Картометрический метод	0.10	-
1154	448087.22	2222187.07	Картометрический метод	0.10	-
1155	448072.12	2222180.13	Картометрический метод	0.10	-
1156	448057.57	2222173.44	Картометрический метод	0.10	-
1157	448051.13	2222168.32	Картометрический метод	0.10	-
1158	448015.71	2222145.04	Картометрический метод	0.10	-
1159	448015.93	2222143.73	Картометрический метод	0.10	-
1160	448006.33	2222135.67	Картометрический метод	0.10	-
1161	447992.74	2222128.13	Картометрический метод	0.10	-
1162	447991.50	2222130.28	Картометрический метод	0.10	-
1163	447969.53	2222116.83	Картометрический метод	0.10	-
1164	447958.78	2222112.76	Картометрический метод	0.10	-
1165	447957.24	2222111.48	Картометрический метод	0.10	-

2. Сведения о характерных точках границ объекта					
Обозначение характерных точек границ	Координаты, м		Метод определения координат характерной точки	Средняя квадратическая погрешность положения характерной точки (Mt), м	Описание обозначения точки на местности (при наличии)
	X	Y			
1	2	3	4	5	6
1166	447936.46	2222167.51	Картометрический метод	0.10	-
1167	447922.35	2222181.66	Картометрический метод	0.10	-
1168	447915.30	2222188.75	Картометрический метод	0.10	-
1169	447920.15	2222193.57	Картометрический метод	0.10	-
1170	447903.73	2222229.21	Картометрический метод	0.10	-
1171	447892.09	2222236.55	Картометрический метод	0.10	-
1172	447880.88	2222243.04	Картометрический метод	0.10	-
1173	447889.04	2222266.95	Картометрический метод	0.10	-
1174	447859.93	2222281.59	Картометрический метод	0.10	-
1175	447854.53	2222273.50	Картометрический метод	0.10	-
1176	447838.67	2222283.56	Картометрический метод	0.10	-
1177	447834.44	2222287.30	Картометрический метод	0.10	-
1178	447830.08	2222282.04	Картометрический метод	0.10	-
1179	447835.02	2222277.78	Картометрический метод	0.10	-
1180	447827.42	2222272.35	Картометрический метод	0.10	-
1181	447797.95	2222251.87	Картометрический метод	0.10	-
1182	447796.37	2222253.32	Картометрический метод	0.10	-
1183	447781.74	2222266.73	Картометрический метод	0.10	-
1184	447796.26	2222294.17	Картометрический метод	0.10	-
1185	447787.01	2222303.80	Картометрический метод	0.10	-
1186	447753.39	2222317.03	Картометрический метод	0.10	-
1187	447751.20	2222317.89	Картометрический метод	0.10	-
1188	447762.71	2222340.76	Картометрический метод	0.10	-
1189	447763.98	2222343.30	Картометрический метод	0.10	-
1190	447757.28	2222346.13	Картометрический метод	0.10	-
1191	447766.06	2222371.31	Картометрический метод	0.10	-

2. Сведения о характерных точках границ объекта					
Обозначение характерных точек границ	Координаты, м		Метод определения координат характерной точки	Средняя квадратическая погрешность положения характерной точки (Mt), м	Описание обозначения точки на местности (при наличии)
	X	Y			
1	2	3	4	5	6
1192	447775.73	2222368.62	Картометрический метод	0.10	-
1193	447776.96	2222372.49	Картометрический метод	0.10	-
1194	447771.08	2222415.45	Картометрический метод	0.10	-
1195	447768.25	2222436.00	Картометрический метод	0.10	-
1196	447784.09	2222428.45	Картометрический метод	0.10	-
1197	447797.25	2222422.78	Картометрический метод	0.10	-
1198	447831.79	2222410.86	Картометрический метод	0.10	-
1199	447858.98	2222401.38	Картометрический метод	0.10	-
1200	447858.07	2222397.48	Картометрический метод	0.10	-
1201	447863.58	2222395.63	Картометрический метод	0.10	-
1202	447883.15	2222389.19	Картометрический метод	0.10	-
1203	447907.43	2222380.88	Картометрический метод	0.10	-
1204	447909.89	2222380.19	Картометрический метод	0.10	-
1205	447914.87	2222377.73	Картометрический метод	0.10	-
1206	447936.42	2222371.28	Картометрический метод	0.10	-
1207	447937.19	2222369.67	Картометрический метод	0.10	-
1208	447945.71	2222367.15	Картометрический метод	0.10	-
1209	447953.80	2222363.59	Картометрический метод	0.10	-
1210	447969.32	2222358.88	Картометрический метод	0.10	-
1211	447969.86	2222358.69	Картометрический метод	0.10	-
1212	447967.11	2222356.43	Картометрический метод	0.10	-
1213	447962.60	2222339.45	Картометрический метод	0.10	-
1214	447960.71	2222338.00	Картометрический метод	0.10	-
1215	447949.53	2222294.10	Картометрический метод	0.10	-
1216	447948.91	2222293.11	Картометрический метод	0.10	-
1217	447942.57	2222259.90	Картометрический метод	0.10	-

2. Сведения о характерных точках границ объекта					
Обозначение характерных точек границ	Координаты, м		Метод определения координат характерной точки	Средняя квадратическая погрешность положения характерной точки (Mt), м	Описание обозначения точки на местности (при наличии)
	X	Y			
1	2	3	4	5	6
1218	447946.04	2222244.84	Картометрический метод	0.10	-
1219	447943.92	2222237.24	Картометрический метод	0.10	-
1220	447940.62	2222225.44	Картометрический метод	0.10	-
1221	447937.61	2222214.66	Картометрический метод	0.10	-
1222	447917.18	2222201.33	Картометрический метод	0.10	-
1223	447919.15	2222197.15	Картометрический метод	0.10	-
1224	447930.82	2222204.91	Картометрический метод	0.10	-
1225	447942.67	2222216.69	Картометрический метод	0.10	-
1226	447942.90	2222217.74	Картометрический метод	0.10	-
1227	447945.77	2222230.63	Картометрический метод	0.10	-
1228	447950.13	2222250.21	Картометрический метод	0.10	-
1229	447947.11	2222261.06	Картометрический метод	0.10	-
1230	447952.57	2222292.25	Картометрический метод	0.10	-
1231	447952.67	2222292.73	Картометрический метод	0.10	-
1232	447971.20	2222288.56	Картометрический метод	0.10	-
1233	447974.45	2222300.83	Картометрический метод	0.10	-
1234	447967.27	2222302.86	Картометрический метод	0.10	-
1235	447969.84	2222311.03	Картометрический метод	0.10	-
1236	447963.57	2222312.85	Картометрический метод	0.10	-
1237	447964.17	2222314.75	Картометрический метод	0.10	-
1238	447965.06	2222317.61	Картометрический метод	0.10	-
1239	447974.44	2222346.07	Картометрический метод	0.10	-
1240	447976.46	2222352.69	Картометрический метод	0.10	-
1241	447977.53	2222356.42	Картометрический метод	0.10	-
1242	447987.91	2222352.29	Картометрический метод	0.10	-
1243	447989.82	2222349.99	Картометрический метод	0.10	-

2. Сведения о характерных точках границ объекта

Обозначение характерных точек границ	Координаты, м		Метод определения координат характерной точки	Средняя квадратическая погрешность положения характерной точки (Mt), м	Описание обозначения точки на местности (при наличии)
	X	Y			
1	2	3	4	5	6
1244	448000.53	2222347.26	Картометрический метод	0.10	-
1245	448012.33	2222342.21	Картометрический метод	0.10	-
1131	448051.89	2222326.51	Картометрический метод	0.10	-

3. Сведения о характерных точках части (частей) границы объекта

Обозначение характерных точек части границы	Координаты, м		Метод определения координат характерной точки	Средняя квадратическая погрешность положения характерной точки (Mt), м	Описание обозначения точки на местности (при наличии)
	X	Y			
1	2	3	4	5	6
-	-	-	-	-	-

Раздел 3

Сведения о местоположении измененных (уточненных) границ объекта

1. Система координат -

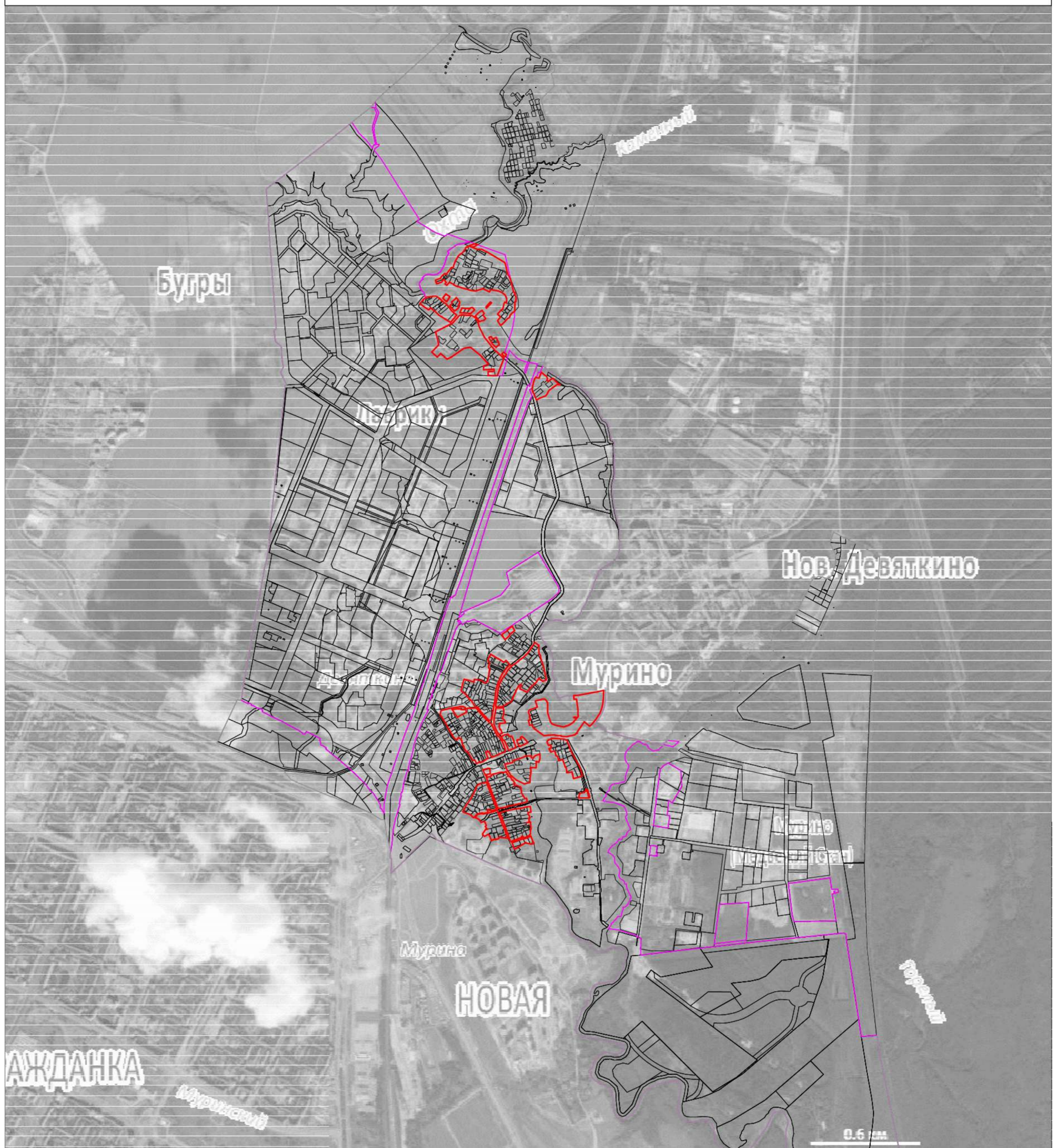
2. Сведения о характерных точках границ объекта

Обозначение характерных точек границ	Существующие координаты, м		Измененные (уточненные) координаты, м		Метод определения координат характерной точки	Средняя квадратическая погрешность положения характерной точки (M _t), м	Описание обозначения точки на местности (при наличии)
	X	Y	X	Y			
1	2	3	4	5	6	7	8
-	-	-	-	-	-	-	

3. Сведения о характерных точках части (частей) границы объекта

Обозначение характерных точек части границы	Существующие координаты, м		Измененные (уточненные) координаты, м		Метод определения координат характерной точки	Средняя квадратическая погрешность положения характерной точки (M _t), м	Описание обозначения точки на местности (при наличии)
	X	Y	X	Y			
1	2	3	4	5	6	7	8
-	-	-	-	-	-	-	

План границ объекта



Масштаб 1:20000

Используемые условные знаки и обозначения:

- граница муниципального образования "Муринское городское поселение"
- - - граница населённых пунктов
- граница объекта
- граница земельных участков



Подпись

Дата "14" апреля 2020 г.

Место для оттиска печати (при наличии) лица, составившего описание местоположения границ объекта

**Текстовое описание местоположения границ
населенных пунктов, территориальных зон, особо охраняемых природных
территорий, зон с особыми условиями использования территорий**

Прохождение границы		Описание прохождения границы
от точки	до точки	
1	2	3
1	2	-
2	3	-
3	4	-
4	5	-
5	6	-
6	1	-
7	8	-
8	9	-
9	10	-
10	7	-
11	12	-
12	13	-
13	14	-
14	15	-
15	11	-
16	17	-
17	18	-
18	19	-
19	20	-
20	21	-
21	22	-
22	23	-
23	24	-
24	25	-
25	26	-
26	27	-
27	28	-
28	29	-
29	30	-
30	31	-
31	16	-
32	33	-
33	34	-
34	35	-
35	36	-
36	37	-

**Текстовое описание местоположения границ
населенных пунктов, территориальных зон, особо охраняемых природных
территорий, зон с особыми условиями использования территорий**

Прохождение границы		Описание прохождения границы
от точки	до точки	
1	2	3
37	38	-
38	39	-
39	40	-
40	41	-
41	42	-
42	43	-
43	44	-
44	45	-
45	46	-
46	47	-
47	32	-
48	49	-
49	50	-
50	51	-
51	52	-
52	53	-
53	54	-
54	55	-
55	56	-
56	57	-
57	58	-
58	59	-
59	60	-
60	61	-
61	62	-
62	63	-
63	64	-
64	65	-
65	66	-
66	67	-
67	48	-
68	69	-
69	70	-
70	71	-
71	72	-
72	73	-

**Текстовое описание местоположения границ
населенных пунктов, территориальных зон, особо охраняемых природных
территорий, зон с особыми условиями использования территорий**

Прохождение границы		Описание прохождения границы
от точки	до точки	
1	2	3
73	74	-
74	75	-
75	76	-
76	77	-
77	78	-
78	79	-
79	80	-
80	81	-
81	82	-
82	83	-
83	84	-
84	85	-
85	86	-
86	87	-
87	88	-
88	89	-
89	90	-
90	91	-
91	92	-
92	93	-
93	94	-
94	95	-
95	96	-
96	97	-
97	98	-
98	99	-
99	100	-
100	101	-
101	102	-
102	103	-
103	104	-
104	105	-
105	106	-
106	107	-
107	108	-
108	109	-

**Текстовое описание местоположения границ
населенных пунктов, территориальных зон, особо охраняемых природных
территорий, зон с особыми условиями использования территорий**

Прохождение границы		Описание прохождения границы
от точки	до точки	
1	2	3
109	110	-
110	111	-
111	112	-
112	113	-
113	114	-
114	115	-
115	116	-
116	117	-
117	118	-
118	119	-
119	120	-
120	121	-
121	122	-
122	123	-
123	124	-
124	68	-
125	126	-
126	127	-
127	128	-
128	129	-
129	130	-
130	131	-
131	132	-
132	133	-
133	134	-
134	135	-
135	136	-
136	137	-
137	138	-
138	139	-
139	140	-
140	141	-
141	142	-
142	143	-
143	144	-
144	145	-

**Текстовое описание местоположения границ
населенных пунктов, территориальных зон, особо охраняемых природных
территорий, зон с особыми условиями использования территорий**

Прохождение границы		Описание прохождения границы
от точки	до точки	
1	2	3
145	146	-
146	147	-
147	148	-
148	149	-
149	150	-
150	151	-
151	152	-
152	153	-
153	154	-
154	155	-
155	156	-
156	157	-
157	158	-
158	159	-
159	160	-
160	161	-
161	125	-
162	163	-
163	164	-
164	165	-
165	166	-
166	167	-
167	168	-
168	169	-
169	170	-
170	171	-
171	172	-
172	173	-
173	174	-
174	175	-
175	176	-
176	177	-
177	178	-
178	162	-
179	180	-
180	181	-

**Текстовое описание местоположения границ
населенных пунктов, территориальных зон, особо охраняемых природных
территорий, зон с особыми условиями использования территорий**

Прохождение границы		Описание прохождения границы
от точки	до точки	
1	2	3
181	182	-
182	183	-
183	184	-
184	179	-
185	186	-
186	187	-
187	188	-
188	189	-
189	190	-
190	191	-
191	192	-
192	193	-
193	194	-
194	195	-
195	196	-
196	197	-
197	198	-
198	199	-
199	200	-
200	201	-
201	202	-
202	203	-
203	204	-
204	205	-
205	206	-
206	207	-
207	208	-
208	209	-
209	210	-
210	211	-
211	212	-
212	213	-
213	214	-
214	215	-
215	216	-
216	217	-

**Текстовое описание местоположения границ
населенных пунктов, территориальных зон, особо охраняемых природных
территорий, зон с особыми условиями использования территорий**

Прохождение границы		Описание прохождения границы
от точки	до точки	
1	2	3
217	218	-
218	219	-
219	220	-
220	221	-
221	222	-
222	223	-
223	224	-
224	225	-
225	226	-
226	227	-
227	228	-
228	229	-
229	230	-
230	231	-
231	232	-
232	233	-
233	234	-
234	235	-
235	236	-
236	237	-
237	238	-
238	239	-
239	240	-
240	241	-
241	242	-
242	243	-
243	244	-
244	245	-
245	246	-
246	247	-
247	248	-
248	249	-
249	250	-
250	251	-
251	252	-
252	253	-

**Текстовое описание местоположения границ
населенных пунктов, территориальных зон, особо охраняемых природных
территорий, зон с особыми условиями использования территорий**

Прохождение границы		Описание прохождения границы
от точки	до точки	
1	2	3
253	254	-
254	255	-
255	256	-
256	257	-
257	258	-
258	259	-
259	260	-
260	261	-
261	185	-
262	263	-
263	264	-
264	265	-
265	266	-
266	267	-
267	268	-
268	269	-
269	270	-
270	271	-
271	272	-
272	273	-
273	274	-
274	275	-
275	276	-
276	277	-
277	278	-
278	279	-
279	280	-
280	262	-
281	282	-
282	283	-
283	284	-
284	285	-
285	286	-
286	287	-
287	288	-
288	289	-

**Текстовое описание местоположения границ
населенных пунктов, территориальных зон, особо охраняемых природных
территорий, зон с особыми условиями использования территорий**

Прохождение границы		Описание прохождения границы
от точки	до точки	
1	2	3
289	290	-
290	291	-
291	292	-
292	293	-
293	294	-
294	295	-
295	296	-
296	297	-
297	298	-
298	299	-
299	300	-
300	301	-
301	302	-
302	303	-
303	304	-
304	281	-
305	306	-
306	307	-
307	308	-
308	309	-
309	310	-
310	311	-
311	312	-
312	313	-
313	314	-
314	315	-
315	316	-
316	317	-
317	318	-
318	319	-
319	320	-
320	321	-
321	322	-
322	323	-
323	324	-
324	325	-

**Текстовое описание местоположения границ
населенных пунктов, территориальных зон, особо охраняемых природных
территорий, зон с особыми условиями использования территорий**

Прохождение границы		Описание прохождения границы
от точки	до точки	
1	2	3
325	326	-
326	327	-
327	328	-
328	329	-
329	330	-
330	331	-
331	332	-
332	333	-
333	334	-
334	335	-
335	336	-
336	337	-
337	338	-
338	305	-
339	340	-
340	341	-
341	342	-
342	343	-
343	344	-
344	345	-
345	346	-
346	347	-
347	348	-
348	349	-
349	350	-
350	351	-
351	352	-
352	353	-
353	354	-
354	355	-
355	356	-
356	357	-
357	358	-
358	359	-
359	360	-
360	361	-

**Текстовое описание местоположения границ
населенных пунктов, территориальных зон, особо охраняемых природных
территорий, зон с особыми условиями использования территорий**

Прохождение границы		Описание прохождения границы
от точки	до точки	
1	2	3
361	362	-
362	363	-
363	364	-
364	365	-
365	366	-
366	367	-
367	368	-
368	369	-
369	370	-
370	371	-
371	372	-
372	373	-
373	374	-
374	375	-
375	376	-
376	377	-
377	378	-
378	379	-
379	380	-
380	381	-
381	382	-
382	383	-
383	384	-
384	385	-
385	386	-
386	387	-
387	388	-
388	389	-
389	390	-
390	391	-
391	392	-
392	393	-
393	394	-
394	395	-
395	396	-
396	397	-

**Текстовое описание местоположения границ
населенных пунктов, территориальных зон, особо охраняемых природных
территорий, зон с особыми условиями использования территорий**

Прохождение границы		Описание прохождения границы
от точки	до точки	
1	2	3
397	398	-
398	399	-
399	400	-
400	401	-
401	402	-
402	403	-
403	404	-
404	405	-
405	406	-
406	407	-
407	408	-
408	409	-
409	410	-
410	411	-
411	412	-
412	413	-
413	414	-
414	415	-
415	416	-
416	417	-
417	418	-
418	419	-
419	420	-
420	421	-
421	422	-
422	423	-
423	424	-
424	425	-
425	426	-
426	427	-
427	428	-
428	429	-
429	430	-
430	431	-
431	432	-
432	433	-

**Текстовое описание местоположения границ
населенных пунктов, территориальных зон, особо охраняемых природных
территорий, зон с особыми условиями использования территорий**

Прохождение границы		Описание прохождения границы
от точки	до точки	
1	2	3
433	434	-
434	435	-
435	436	-
436	437	-
437	438	-
438	439	-
439	339	-
440	441	-
441	442	-
442	443	-
443	444	-
444	445	-
445	446	-
446	447	-
447	448	-
448	449	-
449	450	-
450	451	-
451	452	-
452	440	-
453	454	-
454	455	-
455	456	-
456	457	-
457	458	-
458	459	-
459	460	-
460	461	-
461	462	-
462	463	-
463	464	-
464	465	-
465	466	-
466	467	-
467	468	-
468	469	-

**Текстовое описание местоположения границ
населенных пунктов, территориальных зон, особо охраняемых природных
территорий, зон с особыми условиями использования территорий**

Прохождение границы		Описание прохождения границы
от точки	до точки	
1	2	3
469	470	-
470	471	-
471	472	-
472	473	-
473	474	-
474	475	-
475	476	-
476	477	-
477	453	-
478	479	-
479	480	-
480	481	-
481	482	-
482	483	-
483	484	-
484	485	-
485	486	-
486	487	-
487	488	-
488	489	-
489	490	-
490	491	-
491	492	-
492	493	-
493	494	-
494	495	-
495	496	-
496	497	-
497	498	-
498	499	-
499	500	-
500	501	-
501	502	-
502	503	-
503	504	-
504	505	-

**Текстовое описание местоположения границ
населенных пунктов, территориальных зон, особо охраняемых природных
территорий, зон с особыми условиями использования территорий**

Прохождение границы		Описание прохождения границы
от точки	до точки	
1	2	3
505	506	-
506	507	-
507	508	-
508	509	-
509	510	-
510	511	-
511	512	-
512	513	-
513	514	-
514	515	-
515	516	-
516	517	-
517	518	-
518	519	-
519	520	-
520	521	-
521	522	-
522	523	-
523	524	-
524	525	-
525	526	-
526	527	-
527	528	-
528	529	-
529	530	-
530	531	-
531	532	-
532	533	-
533	534	-
534	535	-
535	536	-
536	537	-
537	538	-
538	539	-
539	540	-
540	541	-

**Текстовое описание местоположения границ
населенных пунктов, территориальных зон, особо охраняемых природных
территорий, зон с особыми условиями использования территорий**

Прохождение границы		Описание прохождения границы
от точки	до точки	
1	2	3
541	542	-
542	543	-
543	544	-
544	545	-
545	546	-
546	547	-
547	548	-
548	549	-
549	550	-
550	551	-
551	552	-
552	553	-
553	554	-
554	555	-
555	556	-
556	557	-
557	558	-
558	559	-
559	560	-
560	561	-
561	562	-
562	563	-
563	564	-
564	478	-
565	566	-
566	567	-
567	568	-
568	569	-
569	570	-
570	571	-
571	572	-
572	573	-
573	574	-
574	575	-
575	576	-
576	577	-

**Текстовое описание местоположения границ
населенных пунктов, территориальных зон, особо охраняемых природных
территорий, зон с особыми условиями использования территорий**

Прохождение границы		Описание прохождения границы
от точки	до точки	
1	2	3
577	578	-
578	579	-
579	580	-
580	581	-
581	582	-
582	583	-
583	584	-
584	585	-
585	586	-
586	587	-
587	588	-
588	589	-
589	590	-
590	591	-
591	592	-
592	593	-
593	594	-
594	595	-
595	596	-
596	565	-
597	598	-
598	599	-
599	600	-
600	601	-
601	602	-
602	603	-
603	604	-
604	605	-
605	606	-
606	607	-
607	608	-
608	609	-
609	610	-
610	611	-
611	612	-
612	613	-

**Текстовое описание местоположения границ
населенных пунктов, территориальных зон, особо охраняемых природных
территорий, зон с особыми условиями использования территорий**

Прохождение границы		Описание прохождения границы
от точки	до точки	
1	2	3
613	614	-
614	615	-
615	616	-
616	617	-
617	618	-
618	619	-
619	620	-
620	621	-
621	622	-
622	623	-
623	624	-
624	625	-
625	626	-
626	627	-
627	628	-
628	629	-
629	630	-
630	631	-
631	632	-
632	633	-
633	634	-
634	635	-
635	636	-
636	637	-
637	638	-
638	639	-
639	640	-
640	641	-
641	642	-
642	643	-
643	644	-
644	645	-
645	646	-
646	597	-
647	648	-
648	649	-

**Текстовое описание местоположения границ
населенных пунктов, территориальных зон, особо охраняемых природных
территорий, зон с особыми условиями использования территорий**

Прохождение границы		Описание прохождения границы
от точки	до точки	
1	2	3
649	650	-
650	651	-
651	652	-
652	653	-
653	654	-
654	655	-
655	656	-
656	657	-
657	658	-
658	659	-
659	660	-
660	661	-
661	662	-
662	663	-
663	664	-
664	665	-
665	666	-
666	667	-
667	668	-
668	669	-
669	670	-
670	671	-
671	672	-
672	673	-
673	674	-
674	675	-
675	676	-
676	677	-
677	678	-
678	679	-
679	680	-
680	681	-
681	682	-
682	683	-
683	684	-
684	685	-

**Текстовое описание местоположения границ
населенных пунктов, территориальных зон, особо охраняемых природных
территорий, зон с особыми условиями использования территорий**

Прохождение границы		Описание прохождения границы
от точки	до точки	
1	2	3
685	686	-
686	687	-
687	688	-
688	689	-
689	690	-
690	691	-
691	692	-
692	693	-
693	694	-
694	695	-
695	696	-
696	697	-
697	698	-
698	699	-
699	700	-
700	701	-
701	702	-
702	703	-
703	704	-
704	705	-
705	706	-
706	707	-
707	708	-
708	709	-
709	710	-
710	711	-
711	712	-
712	713	-
713	714	-
714	715	-
715	716	-
716	717	-
717	718	-
718	719	-
719	720	-
720	721	-

**Текстовое описание местоположения границ
населенных пунктов, территориальных зон, особо охраняемых природных
территорий, зон с особыми условиями использования территорий**

Прохождение границы		Описание прохождения границы
от точки	до точки	
1	2	3
721	722	-
722	723	-
723	724	-
724	725	-
725	726	-
726	727	-
727	728	-
728	729	-
729	730	-
730	731	-
731	732	-
732	733	-
733	734	-
734	735	-
735	736	-
736	737	-
737	738	-
738	739	-
739	740	-
740	741	-
741	742	-
742	743	-
743	744	-
744	745	-
745	746	-
746	747	-
747	748	-
748	749	-
749	750	-
750	751	-
751	752	-
752	753	-
753	754	-
754	755	-
755	756	-
756	757	-

**Текстовое описание местоположения границ
населенных пунктов, территориальных зон, особо охраняемых природных
территорий, зон с особыми условиями использования территорий**

Прохождение границы		Описание прохождения границы
от точки	до точки	
1	2	3
757	758	-
758	759	-
759	760	-
760	761	-
761	762	-
762	763	-
763	764	-
764	765	-
765	766	-
766	767	-
767	768	-
768	769	-
769	770	-
770	771	-
771	772	-
772	773	-
773	774	-
774	775	-
775	776	-
776	777	-
777	778	-
778	779	-
779	647	-
780	781	-
781	782	-
782	783	-
783	784	-
784	785	-
785	786	-
786	787	-
787	788	-
788	789	-
789	790	-
790	791	-
791	792	-
792	793	-

**Текстовое описание местоположения границ
населенных пунктов, территориальных зон, особо охраняемых природных
территорий, зон с особыми условиями использования территорий**

Прохождение границы		Описание прохождения границы
от точки	до точки	
1	2	3
793	794	-
794	795	-
795	780	-
796	797	-
797	798	-
798	799	-
799	800	-
800	801	-
801	802	-
802	803	-
803	804	-
804	805	-
805	806	-
806	807	-
807	808	-
808	809	-
809	810	-
810	811	-
811	812	-
812	813	-
813	814	-
814	815	-
815	816	-
816	817	-
817	818	-
818	819	-
819	820	-
820	821	-
821	822	-
822	823	-
823	824	-
824	825	-
825	826	-
826	827	-
827	828	-
828	829	-

**Текстовое описание местоположения границ
населенных пунктов, территориальных зон, особо охраняемых природных
территорий, зон с особыми условиями использования территорий**

Прохождение границы		Описание прохождения границы
от точки	до точки	
1	2	3
829	830	-
830	831	-
831	832	-
832	833	-
833	834	-
834	835	-
835	836	-
836	837	-
837	838	-
838	839	-
839	840	-
840	841	-
841	842	-
842	843	-
843	844	-
844	845	-
845	846	-
846	847	-
847	848	-
848	849	-
849	850	-
850	851	-
851	852	-
852	853	-
853	854	-
854	855	-
855	856	-
856	857	-
857	858	-
858	859	-
859	860	-
860	861	-
861	862	-
862	863	-
863	864	-
864	865	-

**Текстовое описание местоположения границ
населенных пунктов, территориальных зон, особо охраняемых природных
территорий, зон с особыми условиями использования территорий**

Прохождение границы		Описание прохождения границы
от точки	до точки	
1	2	3
865	866	-
866	867	-
867	868	-
868	869	-
869	870	-
870	871	-
871	872	-
872	873	-
873	874	-
874	875	-
875	876	-
876	877	-
877	878	-
878	879	-
879	880	-
880	881	-
881	882	-
882	883	-
883	884	-
884	885	-
885	886	-
886	887	-
887	888	-
888	889	-
889	890	-
890	891	-
891	892	-
892	893	-
893	894	-
894	895	-
895	896	-
896	897	-
897	898	-
898	899	-
899	900	-
900	901	-

**Текстовое описание местоположения границ
населенных пунктов, территориальных зон, особо охраняемых природных
территорий, зон с особыми условиями использования территорий**

Прохождение границы		Описание прохождения границы
от точки	до точки	
1	2	3
901	902	-
902	903	-
903	904	-
904	796	-
905	906	-
906	907	-
907	908	-
908	909	-
909	910	-
910	911	-
911	912	-
912	913	-
913	914	-
914	915	-
915	916	-
916	917	-
917	918	-
918	919	-
919	920	-
920	921	-
921	922	-
922	923	-
923	924	-
924	925	-
925	926	-
926	927	-
927	928	-
928	929	-
929	930	-
930	931	-
931	932	-
932	933	-
933	934	-
934	935	-
935	936	-
936	937	-

**Текстовое описание местоположения границ
населенных пунктов, территориальных зон, особо охраняемых природных
территорий, зон с особыми условиями использования территорий**

Прохождение границы		Описание прохождения границы
от точки	до точки	
1	2	3
937	938	-
938	939	-
939	940	-
940	941	-
941	942	-
942	943	-
943	944	-
944	945	-
945	946	-
946	947	-
947	948	-
948	949	-
949	950	-
950	951	-
951	952	-
952	953	-
953	954	-
954	955	-
955	956	-
956	957	-
957	958	-
958	959	-
959	960	-
960	961	-
961	962	-
962	905	-
963	964	-
964	965	-
965	966	-
966	967	-
967	968	-
968	969	-
969	970	-
970	971	-
971	972	-
972	973	-

**Текстовое описание местоположения границ
населенных пунктов, территориальных зон, особо охраняемых природных
территорий, зон с особыми условиями использования территорий**

Прохождение границы		Описание прохождения границы
от точки	до точки	
1	2	3
973	974	-
974	975	-
975	976	-
976	977	-
977	978	-
978	979	-
979	980	-
980	981	-
981	982	-
982	983	-
983	984	-
984	985	-
985	986	-
986	987	-
987	988	-
988	989	-
989	990	-
990	991	-
991	992	-
992	993	-
993	994	-
994	995	-
995	996	-
996	997	-
997	998	-
998	999	-
999	1000	-
1000	1001	-
1001	1002	-
1002	1003	-
1003	1004	-
1004	1005	-
1005	1006	-
1006	1007	-
1007	1008	-
1008	1009	-

**Текстовое описание местоположения границ
населенных пунктов, территориальных зон, особо охраняемых природных
территорий, зон с особыми условиями использования территорий**

Прохождение границы		Описание прохождения границы
от точки	до точки	
1	2	3
1009	1010	-
1010	1011	-
1011	1012	-
1012	1013	-
1013	1014	-
1014	1015	-
1015	1016	-
1016	1017	-
1017	1018	-
1018	1019	-
1019	1020	-
1020	1021	-
1021	1022	-
1022	1023	-
1023	1024	-
1024	1025	-
1025	1026	-
1026	1027	-
1027	1028	-
1028	1029	-
1029	1030	-
1030	1031	-
1031	1032	-
1032	1033	-
1033	1034	-
1034	1035	-
1035	963	-
1036	1037	-
1037	1038	-
1038	1039	-
1039	1040	-
1040	1041	-
1041	1042	-
1042	1043	-
1043	1044	-
1044	1045	-

**Текстовое описание местоположения границ
населенных пунктов, территориальных зон, особо охраняемых природных
территорий, зон с особыми условиями использования территорий**

Прохождение границы		Описание прохождения границы
от точки	до точки	
1	2	3
1045	1046	-
1046	1047	-
1047	1048	-
1048	1049	-
1049	1050	-
1050	1051	-
1051	1052	-
1052	1053	-
1053	1054	-
1054	1055	-
1055	1056	-
1056	1057	-
1057	1058	-
1058	1059	-
1059	1060	-
1060	1061	-
1061	1062	-
1062	1063	-
1063	1064	-
1064	1065	-
1065	1066	-
1066	1067	-
1067	1068	-
1068	1069	-
1069	1070	-
1070	1071	-
1071	1072	-
1072	1073	-
1073	1074	-
1074	1075	-
1075	1076	-
1076	1077	-
1077	1078	-
1078	1079	-
1079	1080	-
1080	1081	-

**Текстовое описание местоположения границ
населенных пунктов, территориальных зон, особо охраняемых природных
территорий, зон с особыми условиями использования территорий**

Прохождение границы		Описание прохождения границы
от точки	до точки	
1	2	3
1081	1082	-
1082	1083	-
1083	1084	-
1084	1085	-
1085	1086	-
1086	1087	-
1087	1088	-
1088	1089	-
1089	1090	-
1090	1091	-
1091	1092	-
1092	1093	-
1093	1094	-
1094	1095	-
1095	1096	-
1096	1097	-
1097	1098	-
1098	1099	-
1099	1100	-
1100	1101	-
1101	1102	-
1102	1103	-
1103	1104	-
1104	1105	-
1105	1106	-
1106	1107	-
1107	1108	-
1108	1036	-
1109	1110	-
1110	1111	-
1111	1112	-
1112	1113	-
1113	1114	-
1114	1115	-
1115	1116	-
1116	1117	-

**Текстовое описание местоположения границ
населенных пунктов, территориальных зон, особо охраняемых природных
территорий, зон с особыми условиями использования территорий**

Прохождение границы		Описание прохождения границы
от точки	до точки	
1	2	3
1117	1118	-
1118	1119	-
1119	1120	-
1120	1121	-
1121	1122	-
1122	1123	-
1123	1124	-
1124	1125	-
1125	1126	-
1126	1127	-
1127	1128	-
1128	1129	-
1129	1130	-
1130	1109	-
1131	1132	-
1132	1133	-
1133	1134	-
1134	1135	-
1135	1136	-
1136	1137	-
1137	1138	-
1138	1139	-
1139	1140	-
1140	1141	-
1141	1142	-
1142	1143	-
1143	1144	-
1144	1145	-
1145	1146	-
1146	1147	-
1147	1148	-
1148	1149	-
1149	1150	-
1150	1151	-
1151	1152	-
1152	1153	-

**Текстовое описание местоположения границ
населенных пунктов, территориальных зон, особо охраняемых природных
территорий, зон с особыми условиями использования территорий**

Прохождение границы		Описание прохождения границы
от точки	до точки	
1	2	3
1153	1154	-
1154	1155	-
1155	1156	-
1156	1157	-
1157	1158	-
1158	1159	-
1159	1160	-
1160	1161	-
1161	1162	-
1162	1163	-
1163	1164	-
1164	1165	-
1165	1166	-
1166	1167	-
1167	1168	-
1168	1169	-
1169	1170	-
1170	1171	-
1171	1172	-
1172	1173	-
1173	1174	-
1174	1175	-
1175	1176	-
1176	1177	-
1177	1178	-
1178	1179	-
1179	1180	-
1180	1181	-
1181	1182	-
1182	1183	-
1183	1184	-
1184	1185	-
1185	1186	-
1186	1187	-
1187	1188	-
1188	1189	-

**Текстовое описание местоположения границ
населенных пунктов, территориальных зон, особо охраняемых природных
территорий, зон с особыми условиями использования территорий**

Прохождение границы		Описание прохождения границы
от точки	до точки	
1	2	3
1189	1190	-
1190	1191	-
1191	1192	-
1192	1193	-
1193	1194	-
1194	1195	-
1195	1196	-
1196	1197	-
1197	1198	-
1198	1199	-
1199	1200	-
1200	1201	-
1201	1202	-
1202	1203	-
1203	1204	-
1204	1205	-
1205	1206	-
1206	1207	-
1207	1208	-
1208	1209	-
1209	1210	-
1210	1211	-
1211	1212	-
1212	1213	-
1213	1214	-
1214	1215	-
1215	1216	-
1216	1217	-
1217	1218	-
1218	1219	-
1219	1220	-
1220	1221	-
1221	1222	-
1222	1223	-
1223	1224	-
1224	1225	-

**Текстовое описание местоположения границ
населенных пунктов, территориальных зон, особо охраняемых природных
территорий, зон с особыми условиями использования территорий**

Прохождение границы		Описание прохождения границы
от точки	до точки	
1	2	3
1225	1226	-
1226	1227	-
1227	1228	-
1228	1229	-
1229	1230	-
1230	1231	-
1231	1232	-
1232	1233	-
1233	1234	-
1234	1235	-
1235	1236	-
1236	1237	-
1237	1238	-
1238	1239	-
1239	1240	-
1240	1241	-
1241	1242	-
1242	1243	-
1243	1244	-
1244	1245	-
1245	1131	-

ОПИСАНИЕ МЕСТОПОЛОЖЕНИЯ ГРАНИЦ

Зона застройки блокированными и многоквартирными малоэтажными жилыми домами (ТЖ-2-2)

(наименование объекта, местоположение границ которого описано (далее - объект))

Раздел 1

Сведения об объекте

№ п/п	Характеристики объекта	Описание характеристик
1	2	3
1.	Местоположение объекта	Ленинградская область, район Всеволожский, город Мурино
2.	Площадь объекта +/- величина погрешности определения площади (Р +/- Дельта Р)	240077 +/- 171 м ²
3.	Иные характеристики объекта	-

Раздел 2**Сведения о местоположении границ объекта**

1. Система координат МСК 47 зона 2

2. Сведения о характерных точках границ объекта

Обозначение характерных точек границ	Координаты, м		Метод определения координат характерной точки	Средняя квадратическая погрешность положения характерной точки (Mt), м	Описание обозначения точки на местности (при наличии)
	X	Y			
1	2	3	4	5	6
1	447730.31	2222623.40	Картометрический метод	0.10	-
2	447724.95	2222604.17	Картометрический метод	0.10	-
3	447726.05	2222597.22	Картометрический метод	0.10	-
4	447729.34	2222595.52	Картометрический метод	0.10	-
5	447731.74	2222568.38	Картометрический метод	0.10	-
6	447739.09	2222564.50	Картометрический метод	0.10	-
7	447735.69	2222557.51	Картометрический метод	0.10	-
8	447733.64	2222558.38	Картометрический метод	0.10	-
9	447717.02	2222529.30	Картометрический метод	0.10	-
10	447689.89	2222482.59	Картометрический метод	0.10	-
11	447705.17	2222476.35	Картометрический метод	0.10	-
12	447708.00	2222475.21	Картометрический метод	0.10	-
13	447707.82	2222474.56	Картометрический метод	0.10	-
14	447704.76	2222463.27	Картометрический метод	0.10	-
15	447700.59	2222447.40	Картометрический метод	0.10	-
16	447667.70	2222459.94	Картометрический метод	0.10	-
17	447671.44	2222477.97	Картометрический метод	0.10	-
18	447630.31	2222501.90	Картометрический метод	0.10	-
19	447591.42	2222687.86	Картометрический метод	0.10	-
20	447608.61	2222690.17	Картометрический метод	0.10	-
21	447610.72	2222680.48	Картометрический метод	0.10	-
22	447604.36	2222668.03	Картометрический метод	0.10	-

2. Сведения о характерных точках границ объекта					
Обозначение характерных точек границ	Координаты, м		Метод определения координат характерной точки	Средняя квадратическая погрешность положения характерной точки (Mt), м	Описание обозначения точки на местности (при наличии)
	X	Y			
1	2	3	4	5	6
23	447609.94	2222639.91	Картометрический метод	0.10	-
1	447730.31	2222623.40	Картометрический метод	0.10	-
24	449060.13	2222514.85	Картометрический метод	0.10	-
25	449148.55	2222357.55	Картометрический метод	0.10	-
26	449154.89	2222363.97	Картометрический метод	0.10	-
27	449163.76	2222388.32	Картометрический метод	0.10	-
28	449169.73	2222404.70	Картометрический метод	0.10	-
29	449179.92	2222414.43	Картометрический метод	0.10	-
30	449185.16	2222420.40	Картометрический метод	0.10	-
31	449183.03	2222426.81	Картометрический метод	0.10	-
32	449185.67	2222432.21	Картометрический метод	0.10	-
33	449191.92	2222436.94	Картометрический метод	0.10	-
34	449203.75	2222446.57	Картометрический метод	0.10	-
35	449213.45	2222454.46	Картометрический метод	0.10	-
36	449214.30	2222453.47	Картометрический метод	0.10	-
37	449229.49	2222467.43	Картометрический метод	0.10	-
38	449234.34	2222473.46	Картометрический метод	0.10	-
39	449245.13	2222484.15	Картометрический метод	0.10	-
40	449251.97	2222526.99	Картометрический метод	0.10	-
41	449248.94	2222537.81	Картометрический метод	0.10	-
42	449236.37	2222556.56	Картометрический метод	0.10	-
43	449228.31	2222568.75	Картометрический метод	0.10	-
44	449204.77	2222604.56	Картометрический метод	0.10	-
45	449198.89	2222604.19	Картометрический метод	0.10	-
46	449178.33	2222605.39	Картометрический метод	0.10	-
47	449176.78	2222607.24	Картометрический метод	0.10	-

2. Сведения о характерных точках границ объекта					
Обозначение характерных точек границ	Координаты, м		Метод определения координат характерной точки	Средняя квадратическая погрешность положения характерной точки (Mt), м	Описание обозначения точки на местности (при наличии)
	X	Y			
1	2	3	4	5	6
48	449173.21	2222609.01	Картометрический метод	0.10	-
49	449164.59	2222606.53	Картометрический метод	0.10	-
50	449158.98	2222603.24	Картометрический метод	0.10	-
51	449157.97	2222604.43	Картометрический метод	0.10	-
52	449147.78	2222596.56	Картометрический метод	0.10	-
53	449148.16	2222596.05	Картометрический метод	0.10	-
54	449133.00	2222585.51	Картометрический метод	0.10	-
55	449112.84	2222570.33	Картометрический метод	0.10	-
56	449112.77	2222567.22	Картометрический метод	0.10	-
57	449093.23	2222549.78	Картометрический метод	0.10	-
58	449089.40	2222546.92	Картометрический метод	0.10	-
59	449088.51	2222546.80	Картометрический метод	0.10	-
60	449081.08	2222540.38	Картометрический метод	0.10	-
61	449081.73	2222537.08	Картометрический метод	0.10	-
62	449064.43	2222517.88	Картометрический метод	0.10	-
24	449060.13	2222514.85	Картометрический метод	0.10	-
63	449100.11	2222458.31	Картометрический метод	0.10	-
64	449107.89	2222463.94	Картометрический метод	0.10	-
65	449127.57	2222478.23	Картометрический метод	0.10	-
66	449116.50	2222497.89	Картометрический метод	0.10	-
67	449111.65	2222507.30	Картометрический метод	0.10	-
68	449108.10	2222504.05	Картометрический метод	0.10	-
69	449093.90	2222492.28	Картометрический метод	0.10	-
70	449085.23	2222485.19	Картометрический метод	0.10	-
63	449100.11	2222458.31	Картометрический метод	0.10	-
71	452062.30	2221585.19	Картометрический метод	0.10	-

2. Сведения о характерных точках границ объекта					
Обозначение характерных точек границ	Координаты, м		Метод определения координат характерной точки	Средняя квадратическая погрешность положения характерной точки (Mt), м	Описание обозначения точки на местности (при наличии)
	X	Y			
1	2	3	4	5	6
72	452061.08	2221585.74	Картометрический метод	0.10	-
73	451785.74	2221709.59	Картометрический метод	0.10	-
74	451886.30	2221944.63	Картометрический метод	0.10	-
75	452069.30	2222032.46	Картометрический метод	0.10	-
76	452089.33	2222042.37	Картометрический метод	0.10	-
77	452102.88	2222004.83	Картометрический метод	0.10	-
78	452087.56	2221981.65	Картометрический метод	0.10	-
79	452114.35	2221914.14	Картометрический метод	0.10	-
80	452187.84	2221790.99	Картометрический метод	0.10	-
81	452082.09	2221629.17	Картометрический метод	0.10	-
71	452062.30	2221585.19	Картометрический метод	0.10	-
82	452774.72	2221419.80	Картометрический метод	0.10	-
83	452828.28	2221365.42	Картометрический метод	0.10	-
84	452817.34	2221348.72	Картометрический метод	0.10	-
85	452817.30	2221348.75	Картометрический метод	0.10	-
86	452636.87	2220975.44	Картометрический метод	0.10	-
87	452392.00	2221213.36	Картометрический метод	0.10	-
88	452734.37	2221431.98	Картометрический метод	0.10	-
89	452747.25	2221441.54	Картометрический метод	0.10	-
82	452774.72	2221419.80	Картометрический метод	0.10	-
3. Сведения о характерных точках части (частей) границы объекта					
Обозначение характерных точек части границы	Координаты, м		Метод определения координат характерной точки	Средняя квадратическая погрешность положения характерной точки (Mt), м	Описание обозначения точки на местности (при наличии)
	X	Y			
1	2	3	4	5	6
-	-	-	-	-	-

Раздел 3

Сведения о местоположении измененных (уточненных) границ объекта

1. Система координат -

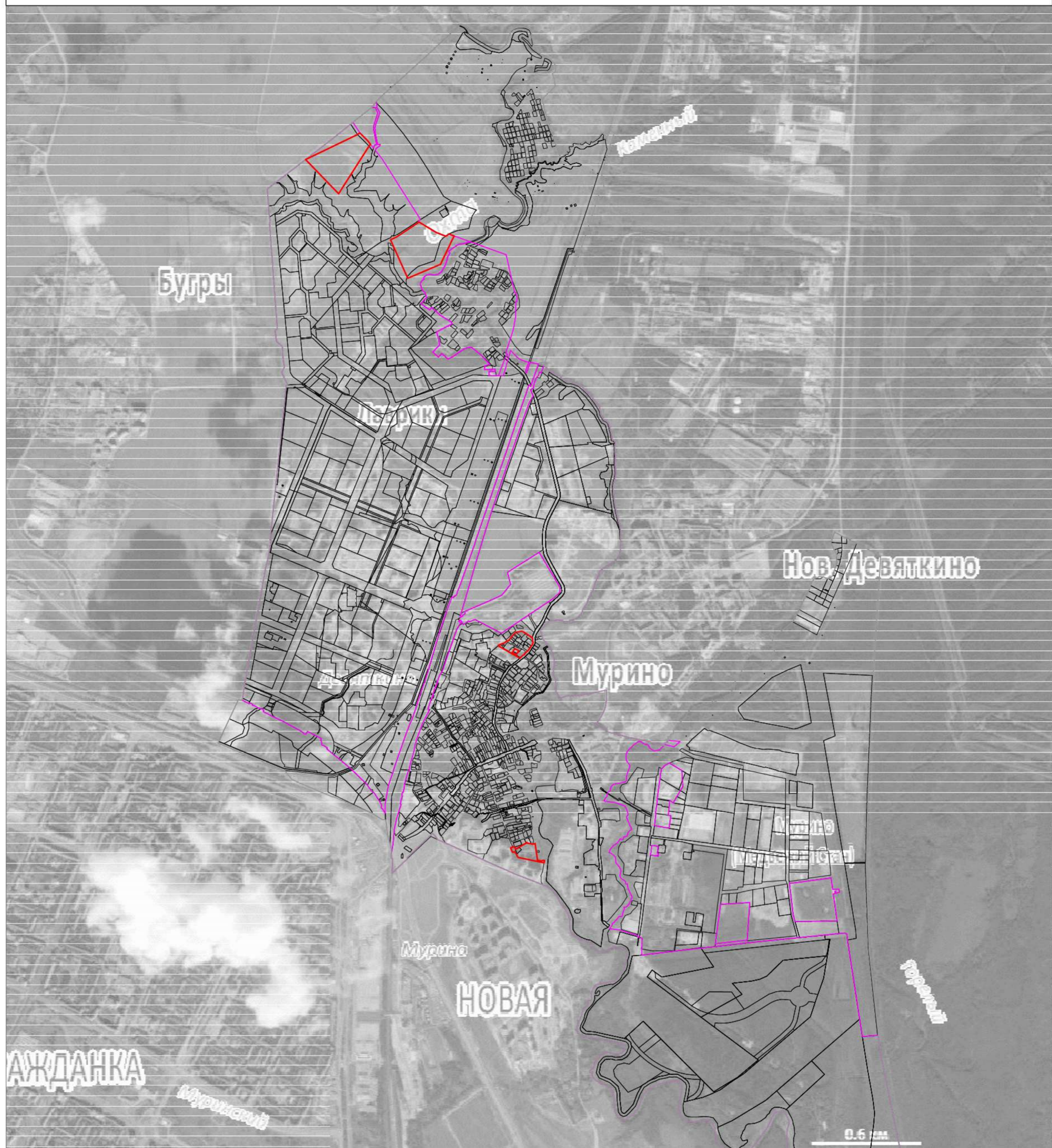
2. Сведения о характерных точках границ объекта

Обозначение характерных точек границ	Существующие координаты, м		Измененные (уточненные) координаты, м		Метод определения координат характерной точки	Средняя квадратическая погрешность положения характерной точки (M _t), м	Описание обозначения точки на местности (при наличии)
	X	Y	X	Y			
1	2	3	4	5	6	7	8
-	-	-	-	-	-	-	

3. Сведения о характерных точках части (частей) границы объекта

Обозначение характерных точек части границы	Существующие координаты, м		Измененные (уточненные) координаты, м		Метод определения координат характерной точки	Средняя квадратическая погрешность положения характерной точки (M _t), м	Описание обозначения точки на местности (при наличии)
	X	Y	X	Y			
1	2	3	4	5	6	7	8
-	-	-	-	-	-	-	

План границ объекта



Масштаб 1:20000

Используемые условные знаки и обозначения:

- граница муниципального образования "Муринское городское поселение"
- - - граница населённых пунктов
- граница объекта
- граница земельных участков



Подпись

Дата "14" апреля 2020 г.

Место для оттиска печати (при наличии) лица, составившего описание местоположения границ объекта

**Текстовое описание местоположения границ
населенных пунктов, территориальных зон, особо охраняемых природных
территорий, зон с особыми условиями использования территорий**

Прохождение границы		Описание прохождения границы
от точки	до точки	
1	2	3
1	2	-
2	3	-
3	4	-
4	5	-
5	6	-
6	7	-
7	8	-
8	9	-
9	10	-
10	11	-
11	12	-
12	13	-
13	14	-
14	15	-
15	16	-
16	17	-
17	18	-
18	19	-
19	20	-
20	21	-
21	22	-
22	23	-
23	1	-
24	25	-
25	26	-
26	27	-
27	28	-
28	29	-
29	30	-
30	31	-
31	32	-
32	33	-
33	34	-
34	35	-
35	36	-
36	37	-

**Текстовое описание местоположения границ
населенных пунктов, территориальных зон, особо охраняемых природных
территорий, зон с особыми условиями использования территорий**

Прохождение границы		Описание прохождения границы
от точки	до точки	
1	2	3
37	38	-
38	39	-
39	40	-
40	41	-
41	42	-
42	43	-
43	44	-
44	45	-
45	46	-
46	47	-
47	48	-
48	49	-
49	50	-
50	51	-
51	52	-
52	53	-
53	54	-
54	55	-
55	56	-
56	57	-
57	58	-
58	59	-
59	60	-
60	61	-
61	62	-
62	24	-
63	64	-
64	65	-
65	66	-
66	67	-
67	68	-
68	69	-
69	70	-
70	63	-
71	72	-
72	73	-

**Текстовое описание местоположения границ
населенных пунктов, территориальных зон, особо охраняемых природных
территорий, зон с особыми условиями использования территорий**

Прохождение границы		Описание прохождения границы
от точки	до точки	
1	2	3
73	74	-
74	75	-
75	76	-
76	77	-
77	78	-
78	79	-
79	80	-
80	81	-
81	71	-
82	83	-
83	84	-
84	85	-
85	86	-
86	87	-
87	88	-
88	89	-
89	82	-

ОПИСАНИЕ МЕСТОПОЛОЖЕНИЯ ГРАНИЦ

Зона застройки многоквартирными среднетажными жилыми домами (ТЖ-3)

(наименование объекта, местоположение границ которого описано (далее - объект))

Раздел 1

Сведения об объекте

№ п/п	Характеристики объекта	Описание характеристик
1	2	3
1.	Местоположение объекта	Ленинградская область, район Всеволожский, город Мурино
2.	Площадь объекта +/- величина погрешности определения площади (Р +/- Дельта Р)	50180 +/- 78 м ²
3.	Иные характеристики объекта	-

Раздел 2

Сведения о местоположении границ объекта

1. Система координат МСК 47 зона 2

2. Сведения о характерных точках границ объекта

Обозначение характерных точек границ	Координаты, м		Метод определения координат характерной точки	Средняя квадратическая погрешность положения характерной точки (Mt), м	Описание обозначения точки на местности (при наличии)
	X	Y			
1	2	3	4	5	6
1	448374.56	2222924.23	Картометрический метод	0.10	-
2	448288.65	2222968.90	Картометрический метод	0.10	-
3	448301.76	2222991.60	Картометрический метод	0.10	-
4	448303.69	2223007.03	Картометрический метод	0.10	-
5	448392.43	2223177.71	Картометрический метод	0.10	-
6	448477.62	2223200.49	Картометрический метод	0.10	-
7	448489.77	2223161.14	Картометрический метод	0.10	-
8	448490.75	2223141.97	Картометрический метод	0.10	-
9	448376.34	2222928.00	Картометрический метод	0.10	-
1	448374.56	2222924.23	Картометрический метод	0.10	-
10	447643.94	2223074.94	Картометрический метод	0.10	-
11	447757.43	2223076.47	Картометрический метод	0.10	-
12	447758.03	2223054.60	Картометрический метод	0.10	-
13	447751.40	2223045.40	Картометрический метод	0.10	-
14	447743.06	2223045.52	Картометрический метод	0.10	-
15	447742.68	2223032.78	Картометрический метод	0.10	-
16	447723.94	2223032.89	Картометрический метод	0.10	-
17	447723.81	2223030.38	Картометрический метод	0.10	-
18	447717.08	2223030.64	Картометрический метод	0.10	-
19	447716.80	2223037.40	Картометрический метод	0.10	-
20	447713.78	2223039.66	Картометрический метод	0.10	-
21	447693.37	2223038.43	Картометрический метод	0.10	-

2. Сведения о характерных точках границ объекта					
Обозначение характерных точек границ	Координаты, м		Метод определения координат характерной точки	Средняя квадратическая погрешность положения характерной точки (Mt), м	Описание обозначения точки на местности (при наличии)
	X	Y			
1	2	3	4	5	6
22	447686.34	2223031.88	Картометрический метод	0.10	-
23	447686.46	2223022.76	Картометрический метод	0.10	-
24	447656.85	2222971.84	Картометрический метод	0.10	-
25	447631.98	2222971.49	Картометрический метод	0.10	-
26	447628.23	2222975.13	Картометрический метод	0.10	-
27	447576.44	2222974.38	Картометрический метод	0.10	-
28	447579.64	2223055.73	Картометрический метод	0.10	-
29	447579.67	2223056.56	Картометрический метод	0.10	-
30	447579.65	2223056.56	Картометрический метод	0.10	-
31	447572.88	2223056.72	Картометрический метод	0.10	-
32	447572.94	2223064.56	Картометрический метод	0.10	-
33	447566.49	2223064.70	Картометрический метод	0.10	-
34	447567.12	2223073.38	Картометрический метод	0.10	-
35	447567.32	2223084.80	Картометрический метод	0.10	-
10	447643.94	2223074.94	Картометрический метод	0.10	-
36	447380.06	2223093.75	Картометрический метод	0.10	-
37	447433.75	2223092.57	Картометрический метод	0.10	-
38	447453.58	2223092.27	Картометрический метод	0.10	-
39	447451.52	2223091.90	Картометрический метод	0.10	-
40	447448.86	2223090.24	Картометрический метод	0.10	-
41	447443.50	2223082.29	Картометрический метод	0.10	-
42	447443.49	2223057.46	Картометрический метод	0.10	-
43	447438.23	2223057.57	Картометрический метод	0.10	-
44	447438.27	2222976.57	Картометрический метод	0.10	-
45	447427.73	2222976.09	Картометрический метод	0.10	-
46	447387.83	2222975.93	Картометрический метод	0.10	-

2. Сведения о характерных точках границ объекта

Обозначение характерных точек границ	Координаты, м		Метод определения координат характерной точки	Средняя квадратическая погрешность положения характерной точки (Mt), м	Описание обозначения точки на местности (при наличии)
	X	Y			
1	2	3	4	5	6
47	447387.86	2222977.66	Картометрический метод	0.10	-
48	447361.11	2222977.94	Картометрический метод	0.10	-
49	447351.27	2222978.03	Картометрический метод	0.10	-
50	447350.61	2223049.57	Картометрический метод	0.10	-
51	447366.81	2223049.58	Картометрический метод	0.10	-
52	447369.68	2223051.75	Картометрический метод	0.10	-
53	447371.24	2223093.30	Картометрический метод	0.10	-
36	447380.06	2223093.75	Картометрический метод	0.10	-

3. Сведения о характерных точках части (частей) границы объекта

Обозначение характерных точек части границы	Координаты, м		Метод определения координат характерной точки	Средняя квадратическая погрешность положения характерной точки (Mt), м	Описание обозначения точки на местности (при наличии)
	X	Y			
1	2	3	4	5	6
-	-	-	-	-	-

Раздел 3

Сведения о местоположении измененных (уточненных) границ объекта

1. Система координат -

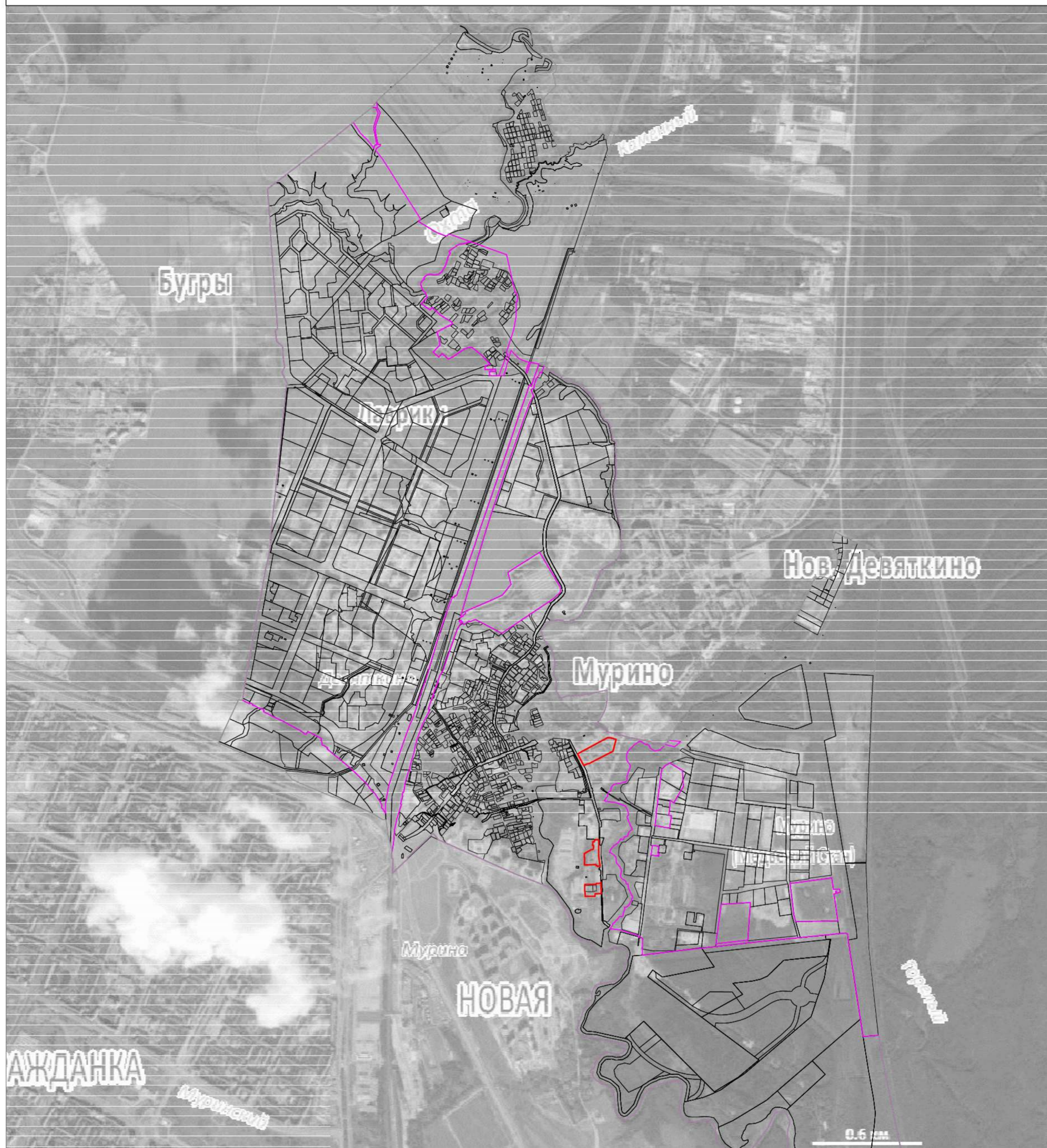
2. Сведения о характерных точках границ объекта

Обозначение характерных точек границ	Существующие координаты, м		Измененные (уточненные) координаты, м		Метод определения координат характерной точки	Средняя квадратическая погрешность положения характерной точки (M _t), м	Описание обозначения точки на местности (при наличии)
	X	Y	X	Y			
1	2	3	4	5	6	7	8
-	-	-	-	-	-	-	

3. Сведения о характерных точках части (частей) границы объекта

Обозначение характерных точек части границы	Существующие координаты, м		Измененные (уточненные) координаты, м		Метод определения координат характерной точки	Средняя квадратическая погрешность положения характерной точки (M _t), м	Описание обозначения точки на местности (при наличии)
	X	Y	X	Y			
1	2	3	4	5	6	7	8
-	-	-	-	-	-	-	

План границ объекта



Масштаб 1:20000

Используемые условные знаки и обозначения:

- граница муниципального образования "Муринское городское поселение"
- - - граница населённых пунктов
- граница объекта
- граница земельных участков



Подпись

Дата "14" апреля 2020 г.

Место для оттиска печати (при наличии) лица, составившего описание местоположения границ объекта

**Текстовое описание местоположения границ
населенных пунктов, территориальных зон, особо охраняемых природных
территорий, зон с особыми условиями использования территорий**

Прохождение границы		Описание прохождения границы
от точки	до точки	
1	2	3
1	2	-
2	3	-
3	4	-
4	5	-
5	6	-
6	7	-
7	8	-
8	9	-
9	1	-
10	11	-
11	12	-
12	13	-
13	14	-
14	15	-
15	16	-
16	17	-
17	18	-
18	19	-
19	20	-
20	21	-
21	22	-
22	23	-
23	24	-
24	25	-
25	26	-
26	27	-
27	28	-
28	29	-
29	30	-
30	31	-
31	32	-
32	33	-
33	34	-
34	35	-
35	10	-
36	37	-

**Текстовое описание местоположения границ
населенных пунктов, территориальных зон, особо охраняемых природных
территорий, зон с особыми условиями использования территорий**

Прохождение границы		Описание прохождения границы
от точки	до точки	
1	2	3
37	38	-
38	39	-
39	40	-
40	41	-
41	42	-
42	43	-
43	44	-
44	45	-
45	46	-
46	47	-
47	48	-
48	49	-
49	50	-
50	51	-
51	52	-
52	53	-
53	36	-

ОПИСАНИЕ МЕСТОПОЛОЖЕНИЯ ГРАНИЦ

Зона застройки многоквартирными многоэтажными жилыми домами (ТЖ-4)

(наименование объекта, местоположение границ которого описано (далее - объект))

Раздел 1

Сведения об объекте

№ п/п	Характеристики объекта	Описание характеристик
1	2	3
1.	Местоположение объекта	Ленинградская область, район Всеволожский, город Мурино
2.	Площадь объекта +/- величина погрешности определения площади (Р +/- Дельта Р)	3804204 +/- 683 м ²
3.	Иные характеристики объекта	-

Раздел 2

Сведения о местоположении границ объекта

1. Система координат МСК 47 зона 2

2. Сведения о характерных точках границ объекта

Обозначение характерных точек границ	Координаты, м		Метод определения координат характерной точки	Средняя квадратическая погрешность положения характерной точки (Mt), м	Описание обозначения точки на местности (при наличии)
	X	Y			
1	2	3	4	5	6
1	447630.31	2222501.90	Картометрический метод	0.10	-
2	447671.44	2222477.97	Картометрический метод	0.10	-
3	447667.70	2222459.94	Картометрический метод	0.10	-
4	447700.59	2222447.40	Картометрический метод	0.10	-
5	447704.76	2222463.27	Картометрический метод	0.10	-
6	447732.52	2222449.93	Картометрический метод	0.10	-
7	447768.25	2222436.00	Картометрический метод	0.10	-
8	447771.08	2222415.45	Картометрический метод	0.10	-
9	447776.96	2222372.49	Картометрический метод	0.10	-
10	447775.73	2222368.62	Картометрический метод	0.10	-
11	447766.06	2222371.31	Картометрический метод	0.10	-
12	447757.28	2222346.13	Картометрический метод	0.10	-
13	447763.98	2222343.30	Картометрический метод	0.10	-
14	447762.71	2222340.76	Картометрический метод	0.10	-
15	447751.20	2222317.89	Картометрический метод	0.10	-
16	447753.39	2222317.03	Картометрический метод	0.10	-
17	447686.91	2222287.66	Картометрический метод	0.10	-
18	447687.30	2222286.78	Картометрический метод	0.10	-
19	447656.14	2222272.55	Картометрический метод	0.10	-
20	447655.98	2222260.54	Картометрический метод	0.10	-
21	447655.26	2222208.04	Картометрический метод	0.10	-
22	447685.43	2222139.68	Картометрический метод	0.10	-

2. Сведения о характерных точках границ объекта					
Обозначение характерных точек границ	Координаты, м		Метод определения координат характерной точки	Средняя квадратическая погрешность положения характерной точки (Mt), м	Описание обозначения точки на местности (при наличии)
	X	Y			
1	2	3	4	5	6
23	447758.93	2222140.55	Картометрический метод	0.10	-
24	447757.33	2222234.17	Картометрический метод	0.10	-
25	447775.65	2222253.03	Картометрический метод	0.10	-
26	447796.37	2222253.32	Картометрический метод	0.10	-
27	447797.95	2222251.87	Картометрический метод	0.10	-
28	447827.42	2222272.35	Картометрический метод	0.10	-
29	447835.02	2222277.78	Картометрический метод	0.10	-
30	447830.08	2222282.04	Картометрический метод	0.10	-
31	447834.44	2222287.30	Картометрический метод	0.10	-
32	447838.67	2222283.56	Картометрический метод	0.10	-
33	447854.53	2222273.50	Картометрический метод	0.10	-
34	447859.93	2222281.59	Картометрический метод	0.10	-
35	447889.04	2222266.95	Картометрический метод	0.10	-
36	447880.88	2222243.04	Картометрический метод	0.10	-
37	447892.09	2222236.55	Картометрический метод	0.10	-
38	447903.73	2222229.21	Картометрический метод	0.10	-
39	447920.15	2222193.57	Картометрический метод	0.10	-
40	447915.30	2222188.75	Картометрический метод	0.10	-
41	447922.35	2222181.66	Картометрический метод	0.10	-
42	447936.46	2222167.51	Картометрический метод	0.10	-
43	447957.24	2222111.48	Картометрический метод	0.10	-
44	447819.64	2221997.80	Картометрический метод	0.10	-
45	447788.79	2221972.33	Картометрический метод	0.10	-
46	447768.83	2221962.94	Картометрический метод	0.10	-
47	447763.26	2221960.32	Картометрический метод	0.10	-
48	447746.17	2221972.54	Картометрический метод	0.10	-

2. Сведения о характерных точках границ объекта					
Обозначение характерных точек границ	Координаты, м		Метод определения координат характерной точки	Средняя квадратическая погрешность положения характерной точки (Mt), м	Описание обозначения точки на местности (при наличии)
	X	Y			
1	2	3	4	5	6
49	447733.82	2221979.86	Картометрический метод	0.10	-
50	447614.89	2222246.96	Картометрический метод	0.10	-
51	447511.70	2222478.72	Картометрический метод	0.10	-
52	447434.64	2222676.91	Картометрический метод	0.10	-
53	447454.05	2222667.73	Картометрический метод	0.10	-
54	447464.03	2222666.43	Картометрический метод	0.10	-
55	447488.15	2222666.70	Картометрический метод	0.10	-
56	447498.35	2222664.61	Картометрический метод	0.10	-
57	447530.23	2222678.15	Картометрический метод	0.10	-
58	447569.81	2222683.17	Картометрический метод	0.10	-
59	447591.42	2222687.86	Картометрический метод	0.10	-
1	447630.31	2222501.90	Картометрический метод	0.10	-
60	448570.43	2223067.58	Картометрический метод	0.10	-
61	448573.75	2223069.21	Картометрический метод	0.10	-
62	448571.32	2223077.83	Картометрический метод	0.10	-
63	448564.08	2223090.48	Картометрический метод	0.10	-
64	448556.44	2223103.97	Картометрический метод	0.10	-
65	448552.49	2223109.84	Картометрический метод	0.10	-
66	448543.01	2223122.64	Картометрический метод	0.10	-
67	448534.37	2223138.73	Картометрический метод	0.10	-
68	448529.45	2223151.63	Картометрический метод	0.10	-
69	448523.46	2223170.32	Картометрический метод	0.10	-
70	448521.06	2223184.04	Картометрический метод	0.10	-
71	448521.13	2223186.33	Картометрический метод	0.10	-
72	448505.59	2223243.66	Картометрический метод	0.10	-
73	448462.80	2223229.75	Картометрический метод	0.10	-

2. Сведения о характерных точках границ объекта					
Обозначение характерных точек границ	Координаты, м		Метод определения координат характерной точки	Средняя квадратическая погрешность положения характерной точки (Mt), м	Описание обозначения точки на местности (при наличии)
	X	Y			
1	2	3	4	5	6
74	448477.62	2223200.49	Картометрический метод	0.10	-
75	448489.77	2223161.14	Картометрический метод	0.10	-
76	448490.75	2223141.97	Картометрический метод	0.10	-
77	448376.34	2222928.00	Картометрический метод	0.10	-
78	448374.56	2222924.23	Картометрический метод	0.10	-
79	448373.14	2222921.57	Картометрический метод	0.10	-
80	448471.37	2222870.51	Картометрический метод	0.10	-
81	448478.37	2222908.56	Картометрический метод	0.10	-
82	448492.47	2222953.48	Картометрический метод	0.10	-
83	448499.49	2222975.80	Картометрический метод	0.10	-
84	448527.47	2223021.88	Картометрический метод	0.10	-
85	448539.07	2223034.23	Картометрический метод	0.10	-
60	448570.43	2223067.58	Картометрический метод	0.10	-
86	449051.86	2220604.61	Картометрический метод	0.10	-
87	448906.71	2220578.30	Картометрический метод	0.10	-
88	448841.89	2220735.33	Картометрический метод	0.10	-
89	448975.27	2220790.16	Картометрический метод	0.10	-
90	449104.97	2220843.49	Картометрический метод	0.10	-
91	449109.21	2220845.23	Картометрический метод	0.10	-
92	449219.65	2220890.62	Картометрический метод	0.10	-
93	449317.45	2220652.72	Картометрический метод	0.10	-
94	449169.33	2220625.89	Картометрический метод	0.10	-
95	449145.04	2220621.48	Картометрический метод	0.10	-
86	449051.86	2220604.61	Картометрический метод	0.10	-
96	447936.26	2223079.18	Картометрический метод	0.10	-
97	447959.48	2223072.26	Картометрический метод	0.10	-

2. Сведения о характерных точках границ объекта					
Обозначение характерных точек границ	Координаты, м		Метод определения координат характерной точки	Средняя квадратическая погрешность положения характерной точки (Mt), м	Описание обозначения точки на местности (при наличии)
	X	Y			
1	2	3	4	5	6
98	447961.41	2223078.75	Картометрический метод	0.10	-
99	447960.17	2223083.58	Картометрический метод	0.10	-
100	447968.16	2223109.53	Картометрический метод	0.10	-
101	447979.81	2223110.14	Картометрический метод	0.10	-
102	447982.68	2223217.24	Картометрический метод	0.10	-
103	447969.24	2223228.17	Картометрический метод	0.10	-
104	447894.24	2223232.79	Картометрический метод	0.10	-
105	447892.60	2223217.74	Картометрический метод	0.10	-
106	447892.54	2223210.48	Картометрический метод	0.10	-
107	447886.18	2223210.24	Картометрический метод	0.10	-
108	447886.39	2223204.76	Картометрический метод	0.10	-
109	447892.74	2223205.18	Картометрический метод	0.10	-
110	447894.44	2223197.93	Картометрический метод	0.10	-
111	447898.18	2223197.97	Картометрический метод	0.10	-
112	447902.71	2223114.53	Картометрический метод	0.10	-
113	447896.45	2223090.97	Картометрический метод	0.10	-
114	447895.33	2223086.77	Картометрический метод	0.10	-
115	447901.24	2223085.45	Картометрический метод	0.10	-
116	447921.87	2223079.42	Картометрический метод	0.10	-
96	447936.26	2223079.18	Картометрический метод	0.10	-
117	447380.20	2223100.52	Картометрический метод	0.10	-
118	447176.53	2223107.24	Картометрический метод	0.10	-
119	447172.56	2223124.02	Картометрический метод	0.10	-
120	447168.51	2223141.17	Картометрический метод	0.10	-
121	447292.47	2223246.68	Картометрический метод	0.10	-
122	447350.06	2223283.71	Картометрический метод	0.10	-

2. Сведения о характерных точках границ объекта					
Обозначение характерных точек границ	Координаты, м		Метод определения координат характерной точки	Средняя квадратическая погрешность положения характерной точки (Mt), м	Описание обозначения точки на местности (при наличии)
	X	Y			
1	2	3	4	5	6
123	447389.90	2223269.98	Картометрический метод	0.10	-
124	447415.93	2223261.80	Картометрический метод	0.10	-
125	447468.60	2223208.94	Картометрический метод	0.10	-
126	447507.33	2223198.76	Картометрический метод	0.10	-
127	447562.12	2223184.50	Картометрический метод	0.10	-
128	447617.89	2223104.55	Картометрический метод	0.10	-
129	447616.93	2223096.58	Картометрический метод	0.10	-
130	447570.82	2223102.54	Картометрический метод	0.10	-
131	447470.79	2223106.02	Картометрический метод	0.10	-
132	447470.55	2223103.09	Картометрический метод	0.10	-
133	447469.69	2223101.52	Картометрический метод	0.10	-
134	447467.89	2223099.07	Картометрический метод	0.10	-
135	447413.59	2223100.70	Картометрический метод	0.10	-
136	447412.07	2223100.85	Картометрический метод	0.10	-
137	447411.35	2223102.87	Картометрический метод	0.10	-
138	447393.91	2223103.10	Картометрический метод	0.10	-
139	447387.27	2223103.77	Картометрический метод	0.10	-
140	447384.90	2223101.16	Картометрический метод	0.10	-
117	447380.20	2223100.52	Картометрический метод	0.10	-
141	451597.18	2221170.67	Картометрический метод	0.10	-
142	451652.02	2221165.31	Картометрический метод	0.10	-
143	451786.57	2221282.09	Картометрический метод	0.10	-
144	451798.46	2221292.43	Картометрический метод	0.10	-
145	451868.38	2221353.12	Картометрический метод	0.10	-
146	451900.83	2221315.75	Картометрический метод	0.10	-
147	451938.53	2221272.33	Картометрический метод	0.10	-

2. Сведения о характерных точках границ объекта					
Обозначение характерных точек границ	Координаты, м		Метод определения координат характерной точки	Средняя квадратическая погрешность положения характерной точки (Mt), м	Описание обозначения точки на местности (при наличии)
	X	Y			
1	2	3	4	5	6
148	451958.85	2221248.91	Картометрический метод	0.10	-
149	451981.56	2221222.74	Картометрический метод	0.10	-
150	452063.39	2221214.74	Картометрический метод	0.10	-
151	452113.61	2221156.87	Картометрический метод	0.10	-
152	452183.04	2221076.90	Картометрический метод	0.10	-
153	452240.14	2221011.11	Картометрический метод	0.10	-
154	452245.55	2220976.09	Картометрический метод	0.10	-
155	452249.44	2220950.83	Картометрический метод	0.10	-
156	452254.26	2220919.69	Картометрический метод	0.10	-
157	452241.28	2220898.30	Картометрический метод	0.10	-
158	452159.82	2220764.02	Картометрический метод	0.10	-
159	451939.22	2220785.57	Картометрический метод	0.10	-
160	451923.30	2220787.12	Картометрический метод	0.10	-
161	451850.94	2220794.19	Картометрический метод	0.10	-
162	451604.78	2220818.25	Картометрический метод	0.10	-
163	451515.62	2220826.97	Картометрический метод	0.10	-
164	451500.70	2220828.42	Картометрический метод	0.10	-
165	451360.89	2220842.09	Картометрический метод	0.10	-
166	451190.81	2220858.70	Картометрический метод	0.10	-
167	451110.19	2220866.58	Картометрический метод	0.10	-
168	451078.78	2220884.90	Картометрический метод	0.10	-
169	451032.76	2220950.39	Картометрический метод	0.10	-
170	451027.42	2220957.99	Картометрический метод	0.10	-
171	451034.10	2220977.56	Картометрический метод	0.10	-
172	451092.23	2221037.84	Картометрический метод	0.10	-
173	451074.93	2221063.42	Картометрический метод	0.10	-

2. Сведения о характерных точках границ объекта					
Обозначение характерных точек границ	Координаты, м		Метод определения координат характерной точки	Средняя квадратическая погрешность положения характерной точки (Mt), м	Описание обозначения точки на местности (при наличии)
	X	Y			
1	2	3	4	5	6
174	451067.94	2221073.77	Картометрический метод	0.10	-
175	451056.89	2221090.12	Картометрический метод	0.10	-
176	451031.19	2221128.16	Картометрический метод	0.10	-
177	451027.21	2221134.04	Картометрический метод	0.10	-
178	451006.58	2221164.59	Картометрический метод	0.10	-
179	450960.64	2221239.57	Картометрический метод	0.10	-
180	450950.81	2221255.62	Картометрический метод	0.10	-
181	450945.43	2221282.13	Картометрический метод	0.10	-
182	450944.28	2221287.78	Картометрический метод	0.10	-
183	450938.94	2221314.08	Картометрический метод	0.10	-
184	451027.02	2221379.50	Картометрический метод	0.10	-
185	451054.22	2221399.70	Картометрический метод	0.10	-
186	451079.85	2221418.73	Картометрический метод	0.10	-
187	451084.50	2221411.58	Картометрический метод	0.10	-
188	451131.90	2221338.97	Картометрический метод	0.10	-
189	451152.63	2221307.23	Картометрический метод	0.10	-
190	451217.56	2221207.75	Картометрический метод	0.10	-
191	451230.57	2221206.48	Картометрический метод	0.10	-
192	451251.83	2221204.41	Картометрический метод	0.10	-
193	451429.32	2221187.07	Картометрический метод	0.10	-
194	451440.26	2221185.99	Картометрический метод	0.10	-
141	451597.18	2221170.67	Картометрический метод	0.10	-
195	450936.10	2222234.42	Картометрический метод	0.10	-
196	450932.49	2222245.11	Картометрический метод	0.10	-
197	450918.49	2222286.64	Картометрический метод	0.10	-
198	451021.04	2222321.32	Картометрический метод	0.10	-

2. Сведения о характерных точках границ объекта					
Обозначение характерных точек границ	Координаты, м		Метод определения координат характерной точки	Средняя квадратическая погрешность положения характерной точки (Mt), м	Описание обозначения точки на местности (при наличии)
	X	Y			
1	2	3	4	5	6
199	451048.78	2222301.01	Картометрический метод	0.10	-
200	451050.91	2222219.25	Картометрический метод	0.10	-
201	451048.74	2222178.73	Картометрический метод	0.10	-
202	451013.16	2222085.55	Картометрический метод	0.10	-
203	450940.25	2221894.67	Картометрический метод	0.10	-
204	450835.84	2221934.55	Картометрический метод	0.10	-
205	450819.68	2221973.84	Картометрический метод	0.10	-
206	450880.50	2222135.47	Картометрический метод	0.10	-
207	450915.07	2222227.32	Картометрический метод	0.10	-
195	450936.10	2222234.42	Картометрический метод	0.10	-
208	451465.92	2221880.31	Картометрический метод	0.10	-
209	451480.03	2221879.31	Картометрический метод	0.10	-
210	451512.52	2221841.88	Картометрический метод	0.10	-
211	451520.40	2221832.82	Картометрический метод	0.10	-
212	451525.63	2221826.79	Картометрический метод	0.10	-
213	451532.84	2221818.47	Картометрический метод	0.10	-
214	451590.87	2221751.63	Картометрический метод	0.10	-
215	451604.76	2221735.62	Картометрический метод	0.10	-
216	451724.56	2221597.62	Картометрический метод	0.10	-
217	451738.85	2221581.16	Картометрический метод	0.10	-
218	451770.19	2221545.06	Картометрический метод	0.10	-
219	451778.06	2221535.99	Картометрический метод	0.10	-
220	451824.96	2221482.01	Картометрический метод	0.10	-
221	451881.15	2221417.18	Картометрический метод	0.10	-
222	451847.44	2221387.91	Картометрический метод	0.10	-
223	451772.23	2221322.63	Картометрический метод	0.10	-

2. Сведения о характерных точках границ объекта					
Обозначение характерных точек границ	Координаты, м		Метод определения координат характерной точки	Средняя квадратическая погрешность положения характерной точки (Mt), м	Описание обозначения точки на местности (при наличии)
	X	Y			
1	2	3	4	5	6
224	451760.90	2221312.80	Картометрический метод	0.10	-
225	451700.76	2221260.59	Картометрический метод	0.10	-
226	451638.79	2221206.79	Картометрический метод	0.10	-
227	451552.29	2221215.23	Картометрический метод	0.10	-
228	451451.62	2221225.08	Картометрический метод	0.10	-
229	451425.74	2221227.61	Картометрический метод	0.10	-
230	451326.04	2221237.35	Картометрический метод	0.10	-
231	451240.55	2221245.70	Картометрический метод	0.10	-
232	451183.51	2221333.08	Картометрический метод	0.10	-
233	451167.99	2221356.88	Картометрический метод	0.10	-
234	451113.90	2221439.75	Картометрический метод	0.10	-
235	451112.01	2221442.63	Картометрический метод	0.10	-
236	451105.67	2221452.33	Картометрический метод	0.10	-
237	451052.89	2221533.19	Картометрический метод	0.10	-
238	451028.60	2221570.40	Картометрический метод	0.10	-
239	450963.00	2221595.44	Картометрический метод	0.10	-
240	450891.36	2221622.79	Картометрический метод	0.10	-
241	450944.91	2221763.02	Картометрический метод	0.10	-
242	450984.28	2221866.08	Картометрический метод	0.10	-
243	451083.98	2221828.01	Картометрический метод	0.10	-
244	451100.43	2221821.73	Картометрический метод	0.10	-
245	451189.31	2221764.77	Картометрический метод	0.10	-
246	451201.94	2221756.67	Картометрический метод	0.10	-
247	451271.88	2221711.87	Картометрический метод	0.10	-
248	451327.11	2221759.83	Картометрический метод	0.10	-
249	451338.44	2221769.64	Картометрический метод	0.10	-

2. Сведения о характерных точках границ объекта					
Обозначение характерных точек границ	Координаты, м		Метод определения координат характерной точки	Средняя квадратическая погрешность положения характерной точки (Mt), м	Описание обозначения точки на местности (при наличии)
	X	Y			
1	2	3	4	5	6
250	451394.20	2221818.03	Картометрический метод	0.10	-
251	451403.24	2221825.89	Картометрический метод	0.10	-
208	451465.92	2221880.31	Картометрический метод	0.10	-
252	450697.37	2221875.46	Картометрический метод	0.10	-
253	450811.56	2221922.41	Картометрический метод	0.10	-
254	450933.12	2221875.99	Картометрический метод	0.10	-
255	450865.39	2221698.63	Картометрический метод	0.10	-
256	450839.82	2221631.68	Картометрический метод	0.10	-
257	450778.69	2221596.65	Картометрический метод	0.10	-
258	450649.80	2221543.43	Картометрический метод	0.10	-
259	450647.50	2221547.00	Картометрический метод	0.10	-
260	450623.04	2221584.99	Картометрический метод	0.10	-
261	450592.81	2221631.91	Картометрический метод	0.10	-
262	450570.23	2221666.96	Картометрический метод	0.10	-
263	450527.59	2221733.18	Картометрический метод	0.10	-
264	450508.69	2221762.52	Картометрический метод	0.10	-
265	450490.68	2221790.49	Картометрический метод	0.10	-
252	450697.37	2221875.46	Картометрический метод	0.10	-
266	450481.80	2222139.02	Картометрический метод	0.10	-
267	450631.04	2222189.47	Картометрический метод	0.10	-
268	450860.42	2222267.02	Картометрический метод	0.10	-
269	450878.03	2222214.84	Картометрический метод	0.10	-
270	450852.17	2222146.13	Картометрический метод	0.10	-
271	450786.39	2221971.33	Картометрический метод	0.10	-
272	450723.67	2221945.55	Картометрический метод	0.10	-
273	450666.68	2222084.20	Картометрический метод	0.10	-

2. Сведения о характерных точках границ объекта					
Обозначение характерных точек границ	Координаты, м		Метод определения координат характерной точки	Средняя квадратическая погрешность положения характерной точки (Mt), м	Описание обозначения точки на местности (при наличии)
	X	Y			
1	2	3	4	5	6
274	450518.63	2222023.50	Картометрический метод	0.10	-
275	450575.63	2221884.69	Картометрический метод	0.10	-
276	450460.50	2221837.36	Картометрический метод	0.10	-
277	450377.80	2221965.76	Картометрический метод	0.10	-
278	450375.83	2221968.83	Картометрический метод	0.10	-
279	450359.08	2222018.48	Картометрический метод	0.10	-
280	450401.99	2222032.94	Картометрический метод	0.10	-
266	450481.80	2222139.02	Картометрический метод	0.10	-
281	450635.82	2221472.80	Картометрический метод	0.10	-
282	450665.08	2221427.36	Картометрический метод	0.10	-
283	450704.62	2221365.97	Картометрический метод	0.10	-
284	450839.49	2221156.56	Картометрический метод	0.10	-
285	450675.06	2221088.97	Картометрический метод	0.10	-
286	450544.79	2221035.40	Картометрический метод	0.10	-
287	450359.82	2220959.37	Картометрический метод	0.10	-
288	450312.29	2221074.94	Картометрический метод	0.10	-
289	450497.27	2221150.99	Картометрический метод	0.10	-
290	450451.64	2221261.97	Картометрический метод	0.10	-
291	450266.67	2221185.93	Картометрический метод	0.10	-
292	450219.15	2221301.52	Картометрический метод	0.10	-
293	450438.12	2221391.53	Картометрический метод	0.10	-
281	450635.82	2221472.80	Картометрический метод	0.10	-
294	450450.11	2221761.14	Картометрический метод	0.10	-
295	450472.21	2221726.83	Картометрический метод	0.10	-
296	450504.69	2221676.36	Картометрический метод	0.10	-
297	450542.18	2221618.17	Картометрический метод	0.10	-

2. Сведения о характерных точках границ объекта					
Обозначение характерных точек границ	Координаты, м		Метод определения координат характерной точки	Средняя квадратическая погрешность положения характерной точки (Mt), м	Описание обозначения точки на местности (при наличии)
	X	Y			
1	2	3	4	5	6
298	450554.81	2221598.58	Картометрический метод	0.10	-
299	450563.82	2221584.60	Картометрический метод	0.10	-
300	450595.50	2221535.40	Картометрический метод	0.10	-
301	450602.77	2221524.10	Картометрический метод	0.10	-
302	450593.44	2221520.26	Картометрический метод	0.10	-
303	450196.34	2221357.01	Картометрический метод	0.10	-
304	450162.24	2221439.96	Картометрический метод	0.10	-
305	450086.47	2221624.32	Картометрический метод	0.10	-
306	450174.53	2221660.50	Картометрический метод	0.10	-
307	450189.96	2221666.87	Картометрический метод	0.10	-
308	450197.36	2221648.87	Картометрический метод	0.10	-
309	450246.12	2221530.23	Картометрический метод	0.10	-
310	450394.11	2221591.08	Картометрический метод	0.10	-
311	450364.40	2221663.35	Картометрический метод	0.10	-
312	450337.94	2221727.70	Картометрический метод	0.10	-
313	450391.93	2221749.89	Картометрический метод	0.10	-
314	450443.65	2221771.16	Картометрический метод	0.10	-
294	450450.11	2221761.14	Картометрический метод	0.10	-
315	449841.36	2221923.00	Картометрический метод	0.10	-
316	449897.54	2221941.93	Картометрический метод	0.10	-
317	449909.79	2221912.10	Картометрический метод	0.10	-
318	449928.51	2221866.57	Картометрический метод	0.10	-
319	449953.77	2221805.13	Картометрический метод	0.10	-
320	450015.69	2221654.49	Картометрический метод	0.10	-
321	449878.77	2221598.20	Картометрический метод	0.10	-
322	449730.78	2221537.37	Картометрический метод	0.10	-

2. Сведения о характерных точках границ объекта					
Обозначение характерных точек границ	Координаты, м		Метод определения координат характерной точки	Средняя квадратическая погрешность положения характерной точки (Mt), м	Описание обозначения точки на местности (при наличии)
	X	Y			
1	2	3	4	5	6
323	449582.81	2221476.53	Картометрический метод	0.10	-
324	449493.19	2221694.52	Картометрический метод	0.10	-
325	449492.08	2221697.22	Картометрический метод	0.10	-
326	449482.43	2221720.69	Картометрический метод	0.10	-
327	449470.77	2221749.05	Картометрический метод	0.10	-
328	449497.13	2221806.88	Картометрический метод	0.10	-
329	449512.24	2221811.98	Картометрический метод	0.10	-
330	449579.82	2221834.78	Картометрический метод	0.10	-
331	449623.20	2221849.41	Картометрический метод	0.10	-
332	449707.32	2221877.78	Картометрический метод	0.10	-
315	449841.36	2221923.00	Картометрический метод	0.10	-
333	450028.85	2221600.64	Картометрический метод	0.10	-
334	450036.52	2221603.79	Картометрический метод	0.10	-
335	450112.65	2221418.59	Картометрический метод	0.10	-
336	450146.40	2221336.49	Картометрический метод	0.10	-
337	450101.46	2221318.01	Картометрический метод	0.10	-
338	450009.49	2221280.20	Картометрический метод	0.10	-
339	449861.51	2221219.37	Картометрический метод	0.10	-
340	449733.88	2221166.89	Картометрический метод	0.10	-
341	449705.17	2221178.88	Картометрический метод	0.10	-
342	449603.62	2221425.89	Картометрический метод	0.10	-
343	449751.61	2221486.70	Картометрический метод	0.10	-
344	449808.55	2221348.19	Картометрический метод	0.10	-
345	449956.53	2221409.01	Картометрический метод	0.10	-
346	449899.61	2221547.52	Картометрический метод	0.10	-
347	450001.00	2221589.19	Картометрический метод	0.10	-

2. Сведения о характерных точках границ объекта					
Обозначение характерных точек границ	Координаты, м		Метод определения координат характерной точки	Средняя квадратическая погрешность положения характерной точки (Mt), м	Описание обозначения точки на местности (при наличии)
	X	Y			
1	2	3	4	5	6
333	450028.85	2221600.64	Картометрический метод	0.10	-
348	449955.32	2221193.06	Картометрический метод	0.10	-
349	450122.33	2221261.72	Картометрический метод	0.10	-
350	450169.20	2221280.98	Картометрический метод	0.10	-
351	450216.72	2221165.40	Картометрический метод	0.10	-
352	450165.78	2221144.46	Картометрический метод	0.10	-
353	450031.74	2221089.36	Картометрический метод	0.10	-
354	450077.37	2220978.36	Картометрический метод	0.10	-
355	450207.48	2221031.85	Картометрический метод	0.10	-
356	450262.35	2221054.41	Картометрический метод	0.10	-
357	450309.86	2220938.82	Картометрический метод	0.10	-
358	450250.93	2220914.61	Картометрический метод	0.10	-
359	450124.88	2220862.79	Картометрический метод	0.10	-
360	449998.41	2220810.78	Картометрический метод	0.10	-
361	449883.96	2220763.74	Картометрический метод	0.10	-
362	449877.01	2220760.87	Картометрический метод	0.10	-
363	449814.48	2220912.95	Картометрический метод	0.10	-
364	449783.87	2220987.46	Картометрический метод	0.10	-
365	449744.68	2221082.79	Картометрический метод	0.10	-
366	449756.70	2221111.41	Картометрический метод	0.10	-
348	449955.32	2221193.06	Картометрический метод	0.10	-
367	448974.68	2221051.34	Картометрический метод	0.10	-
368	448968.15	2221067.13	Картометрический метод	0.10	-
369	448916.85	2221191.50	Картометрический метод	0.10	-
370	448908.86	2221210.89	Картометрический метод	0.10	-
371	448898.32	2221236.45	Картометрический метод	0.10	-

2. Сведения о характерных точках границ объекта					
Обозначение характерных точек границ	Координаты, м		Метод определения координат характерной точки	Средняя квадратическая погрешность положения характерной точки (Mt), м	Описание обозначения точки на местности (при наличии)
	X	Y			
1	2	3	4	5	6
372	448922.07	2221246.14	Картометрический метод	0.10	-
373	448939.91	2221285.31	Картометрический метод	0.10	-
374	448971.02	2221342.05	Картометрический метод	0.10	-
375	449003.44	2221390.99	Картометрический метод	0.10	-
376	449010.33	2221399.78	Картометрический метод	0.10	-
377	449061.33	2221275.69	Картометрический метод	0.10	-
378	449102.79	2221174.88	Картометрический метод	0.10	-
379	449138.43	2221088.19	Картометрический метод	0.10	-
380	449152.53	2221053.89	Картометрический метод	0.10	-
381	449196.83	2220946.11	Картометрический метод	0.10	-
382	449085.67	2220900.42	Картометрический метод	0.10	-
383	448988.30	2220860.39	Картометрический метод	0.10	-
384	448818.23	2220790.48	Картометрический метод	0.10	-
385	448757.67	2220912.90	Картометрический метод	0.10	-
386	448734.93	2220952.41	Картометрический метод	0.10	-
387	448672.06	2221061.62	Картометрический метод	0.10	-
388	448660.13	2221079.79	Картометрический метод	0.10	-
389	448673.64	2221081.34	Картометрический метод	0.10	-
390	448677.54	2221082.91	Картометрический метод	0.10	-
391	448748.70	2221095.46	Картометрический метод	0.10	-
392	448792.24	2221178.83	Картометрический метод	0.10	-
393	448795.88	2221170.03	Картометрический метод	0.10	-
394	448863.74	2221005.56	Картометрический метод	0.10	-
395	448919.20	2221028.44	Картометрический метод	0.10	-
367	448974.68	2221051.34	Картометрический метод	0.10	-
396	449469.79	2221370.87	Картометрический метод	0.10	-

2. Сведения о характерных точках границ объекта					
Обозначение характерных точек границ	Координаты, м		Метод определения координат характерной точки	Средняя квадратическая погрешность положения характерной точки (Mt), м	Описание обозначения точки на местности (при наличии)
	X	Y			
1	2	3	4	5	6
397	449503.09	2221384.55	Картометрический метод	0.10	-
398	449538.88	2221399.26	Картометрический метод	0.10	-
399	449541.15	2221393.75	Картометрический метод	0.10	-
400	449563.16	2221340.23	Картометрический метод	0.10	-
401	449583.10	2221291.71	Картометрический метод	0.10	-
402	449595.79	2221260.83	Картометрический метод	0.10	-
403	449640.42	2221152.26	Картометрический метод	0.10	-
404	449628.44	2221123.55	Картометрический метод	0.10	-
405	449618.55	2221119.50	Картометрический метод	0.10	-
406	449566.71	2221098.18	Картометрический метод	0.10	-
407	449453.40	2221051.59	Картометрический метод	0.10	-
408	449243.08	2220965.13	Картометрический метод	0.10	-
409	449197.41	2221076.21	Картометрический метод	0.10	-
410	449155.97	2221177.02	Картометрический метод	0.10	-
411	449114.52	2221277.83	Картометрический метод	0.10	-
412	449057.18	2221417.32	Картометрический метод	0.10	-
413	449031.35	2221480.17	Картометрический метод	0.10	-
414	449029.23	2221485.33	Картометрический метод	0.10	-
415	449015.54	2221518.59	Картометрический метод	0.10	-
416	448985.24	2221592.31	Картометрический метод	0.10	-
417	448976.88	2221612.65	Картометрический метод	0.10	-
418	449155.17	2221672.80	Картометрический метод	0.10	-
419	449221.68	2221695.23	Картометрический метод	0.10	-
420	449366.22	2221743.98	Картометрический метод	0.10	-
421	449404.30	2221726.63	Картометрический метод	0.10	-
422	449409.12	2221714.91	Картометрический метод	0.10	-

2. Сведения о характерных точках границ объекта					
Обозначение характерных точек границ	Координаты, м		Метод определения координат характерной точки	Средняя квадратическая погрешность положения характерной точки (Mt), м	Описание обозначения точки на местности (при наличии)
	X	Y			
1	2	3	4	5	6
423	449424.05	2221678.59	Картометрический метод	0.10	-
424	449480.84	2221540.46	Картометрический метод	0.10	-
425	449486.40	2221526.93	Картометрический метод	0.10	-
426	449518.07	2221449.91	Картометрический метод	0.10	-
427	449434.46	2221415.55	Картометрический метод	0.10	-
428	449418.04	2221408.79	Картометрический метод	0.10	-
429	449394.54	2221466.03	Картометрический метод	0.10	-
430	449380.81	2221499.33	Картометрический метод	0.10	-
431	449371.49	2221495.50	Картометрический метод	0.10	-
432	449297.48	2221465.08	Картометрический метод	0.10	-
433	449240.25	2221464.22	Картометрический метод	0.10	-
434	449199.48	2221463.64	Картометрический метод	0.10	-
435	449205.25	2221454.72	Картометрический метод	0.10	-
436	449256.63	2221375.28	Картометрический метод	0.10	-
437	449294.68	2221309.90	Картометрический метод	0.10	-
438	449299.86	2221301.01	Картометрический метод	0.10	-
439	449332.48	2221314.42	Картометрический метод	0.10	-
440	449429.63	2221354.36	Картометрический метод	0.10	-
441	449430.53	2221354.73	Картометрический метод	0.10	-
396	449469.79	2221370.87	Картометрический метод	0.10	-
442	449651.26	2221068.06	Картометрический метод	0.10	-
443	449679.97	2221056.08	Картометрический метод	0.10	-
444	449809.16	2220741.82	Картометрический метод	0.10	-
445	449479.60	2220682.10	Картометрический метод	0.10	-
446	449367.76	2220661.84	Картометрический метод	0.10	-
447	449321.75	2220773.76	Картометрический метод	0.10	-

2. Сведения о характерных точках границ объекта					
Обозначение характерных точек границ	Координаты, м		Метод определения координат характерной точки	Средняя квадратическая погрешность положения характерной точки (Mt), м	Описание обозначения точки на местности (при наличии)
	X	Y			
1	2	3	4	5	6
448	449265.89	2220909.63	Картометрический метод	0.10	-
449	449368.68	2220951.89	Картометрический метод	0.10	-
450	449496.92	2221004.61	Картометрический метод	0.10	-
451	449496.92	2221004.60	Картометрический метод	0.10	-
442	449651.26	2221068.06	Картометрический метод	0.10	-
452	449521.63	2220944.49	Картометрический метод	0.10	-
453	449513.31	2220941.07	Картометрический метод	0.10	-
454	449393.07	2220891.63	Картометрический метод	0.10	-
455	449424.37	2220815.95	Картометрический метод	0.10	-
456	449427.81	2220807.63	Картометрический метод	0.10	-
457	449459.11	2220731.94	Картометрический метод	0.10	-
458	449516.58	2220755.63	Картометрический метод	0.10	-
459	449584.11	2220783.46	Картометрический метод	0.10	-
460	449587.61	2220784.91	Картометрический метод	0.10	-
452	449521.63	2220944.49	Картометрический метод	0.10	-
461	449027.57	2222305.30	Картометрический метод	0.10	-
462	449038.67	2222292.50	Картометрический метод	0.10	-
463	449043.04	2222291.21	Картометрический метод	0.10	-
464	449048.89	2222291.77	Картометрический метод	0.10	-
465	449062.72	2222297.82	Картометрический метод	0.10	-
466	449070.98	2222301.43	Картометрический метод	0.10	-
467	449088.27	2222312.08	Картометрический метод	0.10	-
468	449031.04	2222408.45	Картометрический метод	0.10	-
469	449033.41	2222410.77	Картометрический метод	0.10	-
470	449044.83	2222421.92	Картометрический метод	0.10	-
471	449012.91	2222449.77	Картометрический метод	0.10	-

2. Сведения о характерных точках границ объекта					
Обозначение характерных точек границ	Координаты, м		Метод определения координат характерной точки	Средняя квадратическая погрешность положения характерной точки (Mt), м	Описание обозначения точки на местности (при наличии)
	X	Y			
1	2	3	4	5	6
472	449011.04	2222451.40	Картометрический метод	0.10	-
473	449060.13	2222514.85	Картометрический метод	0.10	-
474	449148.55	2222357.55	Картометрический метод	0.10	-
475	449154.89	2222363.97	Картометрический метод	0.10	-
476	449163.76	2222388.32	Картометрический метод	0.10	-
477	449169.73	2222404.70	Картометрический метод	0.10	-
478	449179.92	2222414.43	Картометрический метод	0.10	-
479	449185.16	2222420.40	Картометрический метод	0.10	-
480	449193.75	2222412.85	Картометрический метод	0.10	-
481	449235.76	2222377.39	Картометрический метод	0.10	-
482	449219.01	2222358.49	Картометрический метод	0.10	-
483	449239.83	2222327.95	Картометрический метод	0.10	-
484	449231.57	2222322.72	Картометрический метод	0.10	-
485	449228.58	2222327.43	Картометрический метод	0.10	-
486	449218.21	2222320.87	Картометрический метод	0.10	-
487	449211.04	2222321.89	Картометрический метод	0.10	-
488	449200.26	2222246.91	Картометрический метод	0.10	-
489	449192.48	2222192.83	Картометрический метод	0.10	-
490	449190.86	2222193.06	Картометрический метод	0.10	-
491	449188.25	2222175.23	Картометрический метод	0.10	-
492	449200.26	2222159.25	Картометрический метод	0.10	-
493	449174.32	2222150.16	Картометрический метод	0.10	-
494	449194.08	2222092.51	Картометрический метод	0.10	-
495	449151.10	2222077.36	Картометрический метод	0.10	-
496	449062.22	2222046.04	Картометрический метод	0.10	-
497	448956.17	2222008.69	Картометрический метод	0.10	-

2. Сведения о характерных точках границ объекта					
Обозначение характерных точек границ	Координаты, м		Метод определения координат характерной точки	Средняя квадратическая погрешность положения характерной точки (Mt), м	Описание обозначения точки на местности (при наличии)
	X	Y			
1	2	3	4	5	6
498	448952.42	2222016.72	Картометрический метод	0.10	-
499	448938.74	2222012.24	Картометрический метод	0.10	-
500	448921.15	2222006.47	Картометрический метод	0.10	-
501	448909.51	2222003.21	Картометрический метод	0.10	-
502	448902.47	2222012.40	Картометрический метод	0.10	-
503	448885.97	2222006.12	Картометрический метод	0.10	-
504	448843.76	2221989.13	Картометрический метод	0.10	-
505	448742.22	2221953.01	Картометрический метод	0.10	-
506	448737.84	2221962.41	Картометрический метод	0.10	-
507	448737.63	2221968.22	Картометрический метод	0.10	-
508	448737.05	2221973.79	Картометрический метод	0.10	-
509	448741.98	2221994.75	Картометрический метод	0.10	-
510	448771.94	2221998.81	Картометрический метод	0.10	-
511	448770.77	2222003.24	Картометрический метод	0.10	-
512	448766.93	2222017.82	Картометрический метод	0.10	-
513	448777.48	2222021.02	Картометрический метод	0.10	-
514	448771.12	2222040.13	Картометрический метод	0.10	-
515	448780.59	2222042.67	Картометрический метод	0.10	-
516	448784.31	2222043.96	Картометрический метод	0.10	-
517	448778.64	2222061.33	Картометрический метод	0.10	-
518	448774.06	2222073.77	Картометрический метод	0.10	-
519	448784.59	2222078.53	Картометрический метод	0.10	-
520	448783.67	2222080.04	Картометрический метод	0.10	-
521	448784.41	2222080.94	Картометрический метод	0.10	-
522	448811.64	2222113.11	Картометрический метод	0.10	-
523	448827.43	2222099.35	Картометрический метод	0.10	-

2. Сведения о характерных точках границ объекта					
Обозначение характерных точек границ	Координаты, м		Метод определения координат характерной точки	Средняя квадратическая погрешность положения характерной точки (Mt), м	Описание обозначения точки на местности (при наличии)
	X	Y			
1	2	3	4	5	6
524	448851.46	2222105.52	Картометрический метод	0.10	-
525	448908.93	2222120.30	Картометрический метод	0.10	-
526	448901.93	2222150.00	Картометрический метод	0.10	-
527	448888.02	2222191.59	Картометрический метод	0.10	-
528	448908.81	2222195.53	Картометрический метод	0.10	-
529	448904.76	2222216.66	Картометрический метод	0.10	-
530	448899.13	2222245.92	Картометрический метод	0.10	-
531	448886.81	2222261.95	Картометрический метод	0.10	-
532	448882.37	2222274.02	Картометрический метод	0.10	-
533	448892.64	2222287.34	Картометрический метод	0.10	-
534	448909.03	2222292.25	Картометрический метод	0.10	-
535	448987.13	2222304.92	Картометрический метод	0.10	-
536	448990.30	2222296.34	Картометрический метод	0.10	-
537	449008.93	2222297.60	Картометрический метод	0.10	-
461	449027.57	2222305.30	Картометрический метод	0.10	-
538	450423.08	2223148.24	Картометрический метод	0.10	-
539	450436.46	2223144.55	Картометрический метод	0.10	-
540	450437.60	2223133.19	Картометрический метод	0.10	-
541	450448.53	2223134.64	Картометрический метод	0.10	-
542	450447.99	2223150.65	Картометрический метод	0.10	-
543	450447.65	2223160.45	Картометрический метод	0.10	-
544	450447.30	2223170.88	Картометрический метод	0.10	-
545	450446.61	2223190.90	Картометрический метод	0.10	-
546	450547.00	2223192.70	Картометрический метод	0.10	-
547	450599.30	2223186.59	Картометрический метод	0.10	-
548	450596.47	2223174.51	Картометрический метод	0.10	-

2. Сведения о характерных точках границ объекта					
Обозначение характерных точек границ	Координаты, м		Метод определения координат характерной точки	Средняя квадратическая погрешность положения характерной точки (Mt), м	Описание обозначения точки на местности (при наличии)
	X	Y			
1	2	3	4	5	6
549	450594.84	2223167.55	Картометрический метод	0.10	-
550	450584.62	2223124.02	Картометрический метод	0.10	-
551	450579.16	2223100.74	Картометрический метод	0.10	-
552	450600.92	2223033.60	Картометрический метод	0.10	-
553	450609.47	2223036.13	Картометрический метод	0.10	-
554	450610.39	2223138.33	Картометрический метод	0.10	-
555	450642.44	2223131.08	Картометрический метод	0.10	-
556	450728.10	2223091.03	Картометрический метод	0.10	-
557	450767.65	2223068.53	Картометрический метод	0.10	-
558	450807.22	2223045.95	Картометрический метод	0.10	-
559	450815.23	2223037.35	Картометрический метод	0.10	-
560	450841.93	2223008.53	Картометрический метод	0.10	-
561	450843.26	2222969.61	Картометрический метод	0.10	-
562	450851.57	2222962.36	Картометрический метод	0.10	-
563	450865.30	2222970.53	Картометрический метод	0.10	-
564	450878.17	2222978.18	Картометрический метод	0.10	-
565	450981.44	2222904.72	Картометрический метод	0.10	-
566	450950.80	2222853.40	Картометрический метод	0.10	-
567	450937.43	2222831.00	Картометрический метод	0.10	-
568	450920.90	2222822.90	Картометрический метод	0.10	-
569	450913.25	2222809.69	Картометрический метод	0.10	-
570	450915.25	2222795.50	Картометрический метод	0.10	-
571	450953.51	2222795.87	Картометрический метод	0.10	-
572	450965.62	2222800.89	Картометрический метод	0.10	-
573	451003.53	2222843.14	Картометрический метод	0.10	-
574	451012.03	2222839.99	Картометрический метод	0.10	-

2. Сведения о характерных точках границ объекта					
Обозначение характерных точек границ	Координаты, м		Метод определения координат характерной точки	Средняя квадратическая погрешность положения характерной точки (Mt), м	Описание обозначения точки на местности (при наличии)
	X	Y			
1	2	3	4	5	6
575	451020.51	2222811.52	Картометрический метод	0.10	-
576	451022.83	2222788.83	Картометрический метод	0.10	-
577	450982.55	2222732.56	Картометрический метод	0.10	-
578	450978.18	2222728.92	Картометрический метод	0.10	-
579	450954.30	2222716.21	Картометрический метод	0.10	-
580	450947.82	2222711.21	Картометрический метод	0.10	-
581	450941.49	2222703.76	Картометрический метод	0.10	-
582	450937.70	2222694.97	Картометрический метод	0.10	-
583	450923.41	2222658.25	Картометрический метод	0.10	-
584	450910.04	2222641.17	Картометрический метод	0.10	-
585	450736.54	2222683.41	Картометрический метод	0.10	-
586	450614.75	2222713.07	Картометрический метод	0.10	-
587	450572.90	2222723.54	Картометрический метод	0.10	-
588	450351.56	2222778.96	Картометрический метод	0.10	-
589	450268.34	2222799.79	Картометрический метод	0.10	-
590	450239.67	2222804.29	Картометрический метод	0.10	-
591	450220.03	2222803.60	Картометрический метод	0.10	-
592	450201.21	2222797.97	Картометрический метод	0.10	-
593	450193.24	2222793.89	Картометрический метод	0.10	-
594	450062.80	2222727.01	Картометрический метод	0.10	-
595	450038.56	2222716.27	Картометрический метод	0.10	-
596	450003.23	2222705.40	Картометрический метод	0.10	-
597	449967.05	2222699.42	Картометрический метод	0.10	-
598	449909.18	2222697.46	Картометрический метод	0.10	-
599	449862.80	2222698.58	Картометрический метод	0.10	-
600	449836.99	2222702.09	Картометрический метод	0.10	-

2. Сведения о характерных точках границ объекта					
Обозначение характерных точек границ	Координаты, м		Метод определения координат характерной точки	Средняя квадратическая погрешность положения характерной точки (Mt), м	Описание обозначения точки на местности (при наличии)
	X	Y			
1	2	3	4	5	6
601	449818.71	2222706.52	Картометрический метод	0.10	-
602	449800.74	2222711.78	Картометрический метод	0.10	-
603	449743.76	2222740.51	Картометрический метод	0.10	-
604	449579.49	2222830.55	Картометрический метод	0.10	-
605	449552.87	2222837.10	Картометрический метод	0.10	-
606	449527.35	2222833.22	Картометрический метод	0.10	-
607	449501.73	2222816.96	Картометрический метод	0.10	-
608	449485.05	2222799.27	Картометрический метод	0.10	-
609	449438.65	2222747.49	Картометрический метод	0.10	-
610	449391.88	2222719.90	Картометрический метод	0.10	-
611	449382.71	2222714.49	Картометрический метод	0.10	-
612	449354.47	2222702.30	Картометрический метод	0.10	-
613	449329.12	2222728.81	Картометрический метод	0.10	-
614	449333.49	2222789.18	Картометрический метод	0.10	-
615	449323.97	2222852.91	Картометрический метод	0.10	-
616	449338.31	2222911.47	Картометрический метод	0.10	-
617	449372.80	2222951.01	Картометрический метод	0.10	-
618	449413.41	2222969.29	Картометрический метод	0.10	-
619	449451.52	2222993.60	Картометрический метод	0.10	-
620	449487.30	2223006.31	Картометрический метод	0.10	-
621	449544.49	2223037.20	Картометрический метод	0.10	-
622	449601.35	2223055.30	Картометрический метод	0.10	-
623	449687.19	2223089.53	Картометрический метод	0.10	-
624	449727.52	2223147.61	Картометрический метод	0.10	-
625	449767.70	2223205.52	Картометрический метод	0.10	-
626	449805.30	2223230.08	Картометрический метод	0.10	-

2. Сведения о характерных точках границ объекта					
Обозначение характерных точек границ	Координаты, м		Метод определения координат характерной точки	Средняя квадратическая погрешность положения характерной точки (Mt), м	Описание обозначения точки на местности (при наличии)
	X	Y			
1	2	3	4	5	6
627	449846.99	2223236.13	Картометрический метод	0.10	-
628	449979.40	2223228.78	Картометрический метод	0.10	-
629	450037.98	2223204.73	Картометрический метод	0.10	-
630	450072.17	2223172.28	Картометрический метод	0.10	-
631	450096.57	2223172.25	Картометрический метод	0.10	-
632	450122.78	2223172.24	Картометрический метод	0.10	-
633	450125.51	2223141.81	Картометрический метод	0.10	-
634	450153.23	2223118.97	Картометрический метод	0.10	-
635	450194.34	2223121.09	Картометрический метод	0.10	-
636	450237.68	2223144.48	Картометрический метод	0.10	-
637	450252.95	2223137.11	Картометрический метод	0.10	-
638	450284.08	2223145.45	Картометрический метод	0.10	-
639	450285.68	2223130.59	Картометрический метод	0.10	-
640	450296.02	2223128.74	Картометрический метод	0.10	-
641	450345.29	2223119.90	Картометрический метод	0.10	-
642	450347.18	2223093.83	Картометрический метод	0.10	-
643	450369.88	2223087.48	Картометрический метод	0.10	-
644	450393.10	2223097.23	Картометрический метод	0.10	-
645	450400.77	2223131.99	Картометрический метод	0.10	-
538	450423.08	2223148.24	Картометрический метод	0.10	-
646	450567.25	2220979.77	Картометрический метод	0.10	-
647	450741.90	2221051.56	Картометрический метод	0.10	-
648	450872.53	2221105.27	Картометрический метод	0.10	-
649	450999.63	2220907.92	Картометрический метод	0.10	-
650	451006.23	2220897.67	Картометрический метод	0.10	-
651	450998.78	2220887.06	Картометрический метод	0.10	-

2. Сведения о характерных точках границ объекта					
Обозначение характерных точек границ	Координаты, м		Метод определения координат характерной точки	Средняя квадратическая погрешность положения характерной точки (Mt), м	Описание обозначения точки на местности (при наличии)
	X	Y			
1	2	3	4	5	6
652	450998.49	2220848.49	Картометрический метод	0.10	-
653	450998.47	2220842.92	Картометрический метод	0.10	-
654	450970.40	2220839.02	Картометрический метод	0.10	-
655	450966.58	2220831.89	Картометрический метод	0.10	-
656	450913.86	2220827.13	Картометрический метод	0.10	-
657	450307.06	2220763.03	Картометрический метод	0.10	-
658	449947.69	2220725.06	Картометрический метод	0.10	-
659	450221.67	2220837.69	Картометрический метод	0.10	-
660	450271.77	2220858.30	Картометрический метод	0.10	-
661	450382.62	2220903.87	Картометрический метод	0.10	-
646	450567.25	2220979.77	Картометрический метод	0.10	-
662	450202.26	2222773.98	Картометрический метод	0.10	-
663	450071.81	2222707.79	Картометрический метод	0.10	-
664	450055.70	2222700.59	Картометрический метод	0.10	-
665	450066.42	2222628.13	Картометрический метод	0.10	-
666	450069.64	2222606.44	Картометрический метод	0.10	-
667	450139.05	2222405.88	Картометрический метод	0.10	-
668	450334.09	2222472.51	Картометрический метод	0.10	-
669	450513.44	2222533.75	Картометрический метод	0.10	-
670	450594.81	2222561.49	Картометрический метод	0.10	-
671	450605.82	2222565.25	Картометрический метод	0.10	-
672	450787.11	2222627.10	Картометрический метод	0.10	-
673	450792.06	2222647.22	Картометрический метод	0.10	-
674	450736.77	2222660.70	Картометрический метод	0.10	-
675	450609.10	2222691.83	Картометрический метод	0.10	-
676	450263.69	2222777.80	Картометрический метод	0.10	-

2. Сведения о характерных точках границ объекта					
Обозначение характерных точек границ	Координаты, м		Метод определения координат характерной точки	Средняя квадратическая погрешность положения характерной точки (Mt), м	Описание обозначения точки на местности (при наличии)
	X	Y			
1	2	3	4	5	6
677	450236.81	2222782.51	Картометрический метод	0.10	-
678	450223.63	2222781.97	Картометрический метод	0.10	-
679	450210.95	2222778.39	Картометрический метод	0.10	-
662	450202.26	2222773.98	Картометрический метод	0.10	-
680	448773.02	2221543.90	Картометрический метод	0.10	-
681	448843.94	2221567.82	Картометрический метод	0.10	-
682	448929.40	2221596.64	Картометрический метод	0.10	-
683	448959.98	2221522.25	Картометрический метод	0.10	-
684	448969.57	2221498.92	Картометрический метод	0.10	-
685	448978.38	2221477.50	Картометрический метод	0.10	-
686	448982.72	2221466.96	Картометрический метод	0.10	-
687	448992.44	2221443.30	Картометрический метод	0.10	-
688	448994.56	2221438.14	Картометрический метод	0.10	-
689	448994.56	2221438.13	Картометрический метод	0.10	-
690	448990.24	2221433.20	Картометрический метод	0.10	-
691	448984.15	2221423.01	Картометрический метод	0.10	-
692	448978.99	2221411.70	Картометрический метод	0.10	-
693	448968.91	2221394.74	Картометрический метод	0.10	-
694	448957.36	2221375.93	Картометрический метод	0.10	-
695	448944.76	2221347.07	Картометрический метод	0.10	-
696	448924.63	2221309.85	Картометрический метод	0.10	-
697	448918.60	2221300.06	Картометрический метод	0.10	-
698	448911.09	2221292.04	Картометрический метод	0.10	-
699	448905.95	2221288.50	Картометрический метод	0.10	-
700	448894.59	2221287.16	Картометрический метод	0.10	-
701	448882.22	2221287.87	Картометрический метод	0.10	-

2. Сведения о характерных точках границ объекта					
Обозначение характерных точек границ	Координаты, м		Метод определения координат характерной точки	Средняя квадратическая погрешность положения характерной точки (Mt), м	Описание обозначения точки на местности (при наличии)
	X	Y			
1	2	3	4	5	6
702	448870.40	2221289.06	Картометрический метод	0.10	-
703	448859.43	2221287.42	Картометрический метод	0.10	-
704	448850.81	2221285.20	Картометрический метод	0.10	-
705	448821.50	2221264.35	Картометрический метод	0.10	-
706	448801.61	2221251.65	Картометрический метод	0.10	-
707	448791.02	2221244.37	Картометрический метод	0.10	-
708	448783.97	2221236.21	Картометрический метод	0.10	-
709	448777.64	2221222.15	Картометрический метод	0.10	-
710	448774.23	2221212.01	Картометрический метод	0.10	-
711	448772.00	2221202.48	Картометрический метод	0.10	-
712	448771.00	2221189.73	Картометрический метод	0.10	-
713	448769.43	2221175.83	Картометрический метод	0.10	-
714	448767.79	2221167.00	Картометрический метод	0.10	-
715	448760.79	2221152.29	Картометрический метод	0.10	-
716	448750.42	2221133.80	Картометрический метод	0.10	-
717	448747.82	2221128.11	Картометрический метод	0.10	-
718	448745.28	2221121.00	Картометрический метод	0.10	-
719	448742.45	2221115.73	Картометрический метод	0.10	-
720	448738.17	2221111.62	Картометрический метод	0.10	-
721	448733.92	2221109.84	Картометрический метод	0.10	-
722	448724.53	2221110.30	Картометрический метод	0.10	-
723	448715.34	2221109.57	Картометрический метод	0.10	-
724	448705.88	2221107.66	Картометрический метод	0.10	-
725	448692.65	2221104.52	Картометрический метод	0.10	-
726	448686.56	2221103.86	Картометрический метод	0.10	-
727	448681.94	2221105.51	Картометрический метод	0.10	-

2. Сведения о характерных точках границ объекта					
Обозначение характерных точек границ	Координаты, м		Метод определения координат характерной точки	Средняя квадратическая погрешность положения характерной точки (Mt), м	Описание обозначения точки на местности (при наличии)
	X	Y			
1	2	3	4	5	6
728	448675.98	2221108.98	Картометрический метод	0.10	-
729	448671.11	2221110.72	Картометрический метод	0.10	-
730	448666.52	2221110.35	Картометрический метод	0.10	-
731	448659.37	2221106.64	Картометрический метод	0.10	-
732	448648.57	2221097.36	Картометрический метод	0.10	-
733	448634.00	2221119.59	Картометрический метод	0.10	-
734	448628.38	2221128.16	Картометрический метод	0.10	-
735	448601.83	2221173.93	Картометрический метод	0.10	-
736	448584.29	2221190.85	Картометрический метод	0.10	-
737	448574.99	2221199.82	Картометрический метод	0.10	-
738	448564.89	2221209.57	Картометрический метод	0.10	-
739	448559.32	2221214.95	Картометрический метод	0.10	-
740	448560.48	2221223.53	Картометрический метод	0.10	-
741	448559.87	2221271.35	Картометрический метод	0.10	-
742	448559.66	2221286.30	Картометрический метод	0.10	-
743	448555.69	2221308.66	Картометрический метод	0.10	-
744	448553.78	2221330.36	Картометрический метод	0.10	-
745	448545.67	2221337.70	Картометрический метод	0.10	-
746	448545.42	2221355.32	Картометрический метод	0.10	-
747	448544.78	2221400.09	Картометрический метод	0.10	-
748	448560.36	2221400.40	Картометрический метод	0.10	-
749	448564.68	2221416.31	Картометрический метод	0.10	-
750	448584.30	2221456.02	Картометрический метод	0.10	-
751	448597.90	2221472.28	Картометрический метод	0.10	-
752	448597.85	2221475.00	Картометрический метод	0.10	-
753	448588.22	2221493.16	Картометрический метод	0.10	-

2. Сведения о характерных точках границ объекта					
Обозначение характерных точек границ	Координаты, м		Метод определения координат характерной точки	Средняя квадратическая погрешность положения характерной точки (Mt), м	Описание обозначения точки на местности (при наличии)
	X	Y			
1	2	3	4	5	6
754	448610.99	2221505.25	Картометрический метод	0.10	-
755	448652.66	2221527.41	Картометрический метод	0.10	-
756	448684.04	2221544.10	Картометрический метод	0.10	-
757	448689.66	2221537.37	Картометрический метод	0.10	-
758	448692.24	2221534.29	Картометрический метод	0.10	-
759	448699.37	2221526.63	Картометрический метод	0.10	-
760	448705.94	2221521.27	Картометрический метод	0.10	-
761	448725.58	2221527.90	Картометрический метод	0.10	-
762	448745.73	2221534.93	Картометрический метод	0.10	-
680	448773.02	2221543.90	Картометрический метод	0.10	-
763	448044.37	2223027.50	Картометрический метод	0.10	-
764	448043.45	2222974.23	Картометрический метод	0.10	-
765	448040.95	2222939.48	Картометрический метод	0.10	-
766	448005.14	2222935.85	Картометрический метод	0.10	-
767	448007.68	2222970.94	Картометрический метод	0.10	-
768	447979.15	2222972.25	Картометрический метод	0.10	-
769	447945.68	2222973.90	Картометрический метод	0.10	-
770	447944.90	2222933.74	Картометрический метод	0.10	-
771	447898.40	2222932.15	Картометрический метод	0.10	-
772	447855.66	2222930.59	Картометрический метод	0.10	-
773	447857.25	2222976.50	Картометрический метод	0.10	-
774	447858.11	2222990.41	Картометрический метод	0.10	-
775	447850.01	2222990.46	Картометрический метод	0.10	-
776	447812.48	2222990.68	Картометрический метод	0.10	-
777	447787.45	2222990.82	Картометрический метод	0.10	-
778	447762.50	2222989.06	Картометрический метод	0.10	-

2. Сведения о характерных точках границ объекта					
Обозначение характерных точек границ	Координаты, м		Метод определения координат характерной точки	Средняя квадратическая погрешность положения характерной точки (Mt), м	Описание обозначения точки на местности (при наличии)
	X	Y			
1	2	3	4	5	6
779	447760.45	2223047.13	Картометрический метод	0.10	-
780	447759.96	2223054.65	Картометрический метод	0.10	-
781	447758.03	2223054.60	Картометрический метод	0.10	-
782	447757.43	2223076.47	Картометрический метод	0.10	-
783	447767.21	2223076.60	Картометрический метод	0.10	-
784	447768.31	2223076.92	Картометрический метод	0.10	-
785	447807.85	2223077.85	Картометрический метод	0.10	-
786	447816.52	2223078.06	Картометрический метод	0.10	-
787	447849.29	2223078.75	Картометрический метод	0.10	-
788	447852.47	2223078.66	Картометрический метод	0.10	-
789	447874.49	2223078.05	Картометрический метод	0.10	-
790	447884.06	2223075.87	Картометрический метод	0.10	-
791	447948.61	2223056.74	Картометрический метод	0.10	-
792	448016.36	2223036.05	Картометрический метод	0.10	-
763	448044.37	2223027.50	Картометрический метод	0.10	-
3. Сведения о характерных точках части (частей) границы объекта					
Обозначение характерных точек части границы	Координаты, м		Метод определения координат характерной точки	Средняя квадратическая погрешность положения характерной точки (Mt), м	Описание обозначения точки на местности (при наличии)
	X	Y			
1	2	3	4	5	6
-	-	-	-	-	-

Раздел 3

Сведения о местоположении измененных (уточненных) границ объекта

1. Система координат -

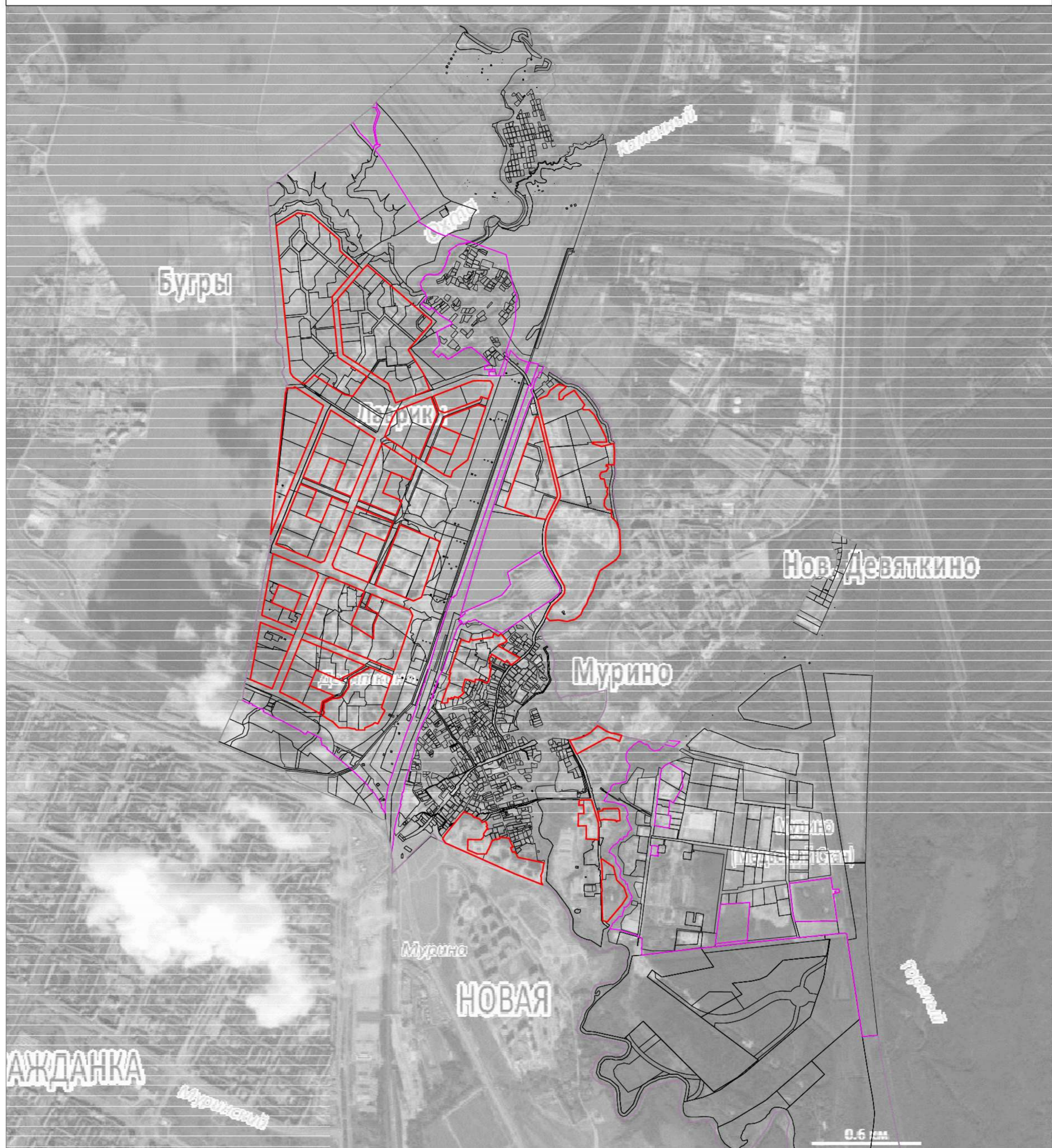
2. Сведения о характерных точках границ объекта

Обозначение характерных точек границ	Существующие координаты, м		Измененные (уточненные) координаты, м		Метод определения координат характерной точки	Средняя квадратическая погрешность положения характерной точки (Mt), м	Описание обозначения точки на местности (при наличии)
	X	Y	X	Y			
1	2	3	4	5	6	7	8
-	-	-	-	-	-	-	

3. Сведения о характерных точках части (частей) границы объекта

Обозначение характерных точек части границы	Существующие координаты, м		Измененные (уточненные) координаты, м		Метод определения координат характерной точки	Средняя квадратическая погрешность положения характерной точки (Mt), м	Описание обозначения точки на местности (при наличии)
	X	Y	X	Y			
1	2	3	4	5	6	7	8
-	-	-	-	-	-	-	

План границ объекта



Масштаб 1:20000

Используемые условные знаки и обозначения:

- граница муниципального образования "Муринское городское поселение"
- граница населённых пунктов
- граница объекта
- граница земельных участков



Подпись

Дата "14" апреля 2020 г.

Место для оттиска печати (при наличии) лица, составившего описание местоположения границ объекта

**Текстовое описание местоположения границ
населенных пунктов, территориальных зон, особо охраняемых природных
территорий, зон с особыми условиями использования территорий**

Прохождение границы		Описание прохождения границы
от точки	до точки	
1	2	3
1	2	-
2	3	-
3	4	-
4	5	-
5	6	-
6	7	-
7	8	-
8	9	-
9	10	-
10	11	-
11	12	-
12	13	-
13	14	-
14	15	-
15	16	-
16	17	-
17	18	-
18	19	-
19	20	-
20	21	-
21	22	-
22	23	-
23	24	-
24	25	-
25	26	-
26	27	-
27	28	-
28	29	-
29	30	-
30	31	-
31	32	-
32	33	-
33	34	-
34	35	-
35	36	-
36	37	-

**Текстовое описание местоположения границ
населенных пунктов, территориальных зон, особо охраняемых природных
территорий, зон с особыми условиями использования территорий**

Прохождение границы		Описание прохождения границы
от точки	до точки	
1	2	3
37	38	-
38	39	-
39	40	-
40	41	-
41	42	-
42	43	-
43	44	-
44	45	-
45	46	-
46	47	-
47	48	-
48	49	-
49	50	-
50	51	-
51	52	-
52	53	-
53	54	-
54	55	-
55	56	-
56	57	-
57	58	-
58	59	-
59	1	-
60	61	-
61	62	-
62	63	-
63	64	-
64	65	-
65	66	-
66	67	-
67	68	-
68	69	-
69	70	-
70	71	-
71	72	-
72	73	-

**Текстовое описание местоположения границ
населенных пунктов, территориальных зон, особо охраняемых природных
территорий, зон с особыми условиями использования территорий**

Прохождение границы		Описание прохождения границы
от точки	до точки	
1	2	3
73	74	-
74	75	-
75	76	-
76	77	-
77	78	-
78	79	-
79	80	-
80	81	-
81	82	-
82	83	-
83	84	-
84	85	-
85	60	-
86	87	-
87	88	-
88	89	-
89	90	-
90	91	-
91	92	-
92	93	-
93	94	-
94	95	-
95	86	-
96	97	-
97	98	-
98	99	-
99	100	-
100	101	-
101	102	-
102	103	-
103	104	-
104	105	-
105	106	-
106	107	-
107	108	-
108	109	-

**Текстовое описание местоположения границ
населенных пунктов, территориальных зон, особо охраняемых природных
территорий, зон с особыми условиями использования территорий**

Прохождение границы		Описание прохождения границы
от точки	до точки	
1	2	3
109	110	-
110	111	-
111	112	-
112	113	-
113	114	-
114	115	-
115	116	-
116	96	-
117	118	-
118	119	-
119	120	-
120	121	-
121	122	-
122	123	-
123	124	-
124	125	-
125	126	-
126	127	-
127	128	-
128	129	-
129	130	-
130	131	-
131	132	-
132	133	-
133	134	-
134	135	-
135	136	-
136	137	-
137	138	-
138	139	-
139	140	-
140	117	-
141	142	-
142	143	-
143	144	-
144	145	-

**Текстовое описание местоположения границ
населенных пунктов, территориальных зон, особо охраняемых природных
территорий, зон с особыми условиями использования территорий**

Прохождение границы		Описание прохождения границы
от точки	до точки	
1	2	3
145	146	-
146	147	-
147	148	-
148	149	-
149	150	-
150	151	-
151	152	-
152	153	-
153	154	-
154	155	-
155	156	-
156	157	-
157	158	-
158	159	-
159	160	-
160	161	-
161	162	-
162	163	-
163	164	-
164	165	-
165	166	-
166	167	-
167	168	-
168	169	-
169	170	-
170	171	-
171	172	-
172	173	-
173	174	-
174	175	-
175	176	-
176	177	-
177	178	-
178	179	-
179	180	-
180	181	-

**Текстовое описание местоположения границ
населенных пунктов, территориальных зон, особо охраняемых природных
территорий, зон с особыми условиями использования территорий**

Прохождение границы		Описание прохождения границы
от точки	до точки	
1	2	3
181	182	-
182	183	-
183	184	-
184	185	-
185	186	-
186	187	-
187	188	-
188	189	-
189	190	-
190	191	-
191	192	-
192	193	-
193	194	-
194	141	-
195	196	-
196	197	-
197	198	-
198	199	-
199	200	-
200	201	-
201	202	-
202	203	-
203	204	-
204	205	-
205	206	-
206	207	-
207	195	-
208	209	-
209	210	-
210	211	-
211	212	-
212	213	-
213	214	-
214	215	-
215	216	-
216	217	-

**Текстовое описание местоположения границ
населенных пунктов, территориальных зон, особо охраняемых природных
территорий, зон с особыми условиями использования территорий**

Прохождение границы		Описание прохождения границы
от точки	до точки	
1	2	3
217	218	-
218	219	-
219	220	-
220	221	-
221	222	-
222	223	-
223	224	-
224	225	-
225	226	-
226	227	-
227	228	-
228	229	-
229	230	-
230	231	-
231	232	-
232	233	-
233	234	-
234	235	-
235	236	-
236	237	-
237	238	-
238	239	-
239	240	-
240	241	-
241	242	-
242	243	-
243	244	-
244	245	-
245	246	-
246	247	-
247	248	-
248	249	-
249	250	-
250	251	-
251	208	-
252	253	-

**Текстовое описание местоположения границ
населенных пунктов, территориальных зон, особо охраняемых природных
территорий, зон с особыми условиями использования территорий**

Прохождение границы		Описание прохождения границы
от точки	до точки	
1	2	3
253	254	-
254	255	-
255	256	-
256	257	-
257	258	-
258	259	-
259	260	-
260	261	-
261	262	-
262	263	-
263	264	-
264	265	-
265	252	-
266	267	-
267	268	-
268	269	-
269	270	-
270	271	-
271	272	-
272	273	-
273	274	-
274	275	-
275	276	-
276	277	-
277	278	-
278	279	-
279	280	-
280	266	-
281	282	-
282	283	-
283	284	-
284	285	-
285	286	-
286	287	-
287	288	-
288	289	-

**Текстовое описание местоположения границ
населенных пунктов, территориальных зон, особо охраняемых природных
территорий, зон с особыми условиями использования территорий**

Прохождение границы		Описание прохождения границы
от точки	до точки	
1	2	3
289	290	-
290	291	-
291	292	-
292	293	-
293	281	-
294	295	-
295	296	-
296	297	-
297	298	-
298	299	-
299	300	-
300	301	-
301	302	-
302	303	-
303	304	-
304	305	-
305	306	-
306	307	-
307	308	-
308	309	-
309	310	-
310	311	-
311	312	-
312	313	-
313	314	-
314	294	-
315	316	-
316	317	-
317	318	-
318	319	-
319	320	-
320	321	-
321	322	-
322	323	-
323	324	-
324	325	-

**Текстовое описание местоположения границ
населенных пунктов, территориальных зон, особо охраняемых природных
территорий, зон с особыми условиями использования территорий**

Прохождение границы		Описание прохождения границы
от точки	до точки	
1	2	3
325	326	-
326	327	-
327	328	-
328	329	-
329	330	-
330	331	-
331	332	-
332	315	-
333	334	-
334	335	-
335	336	-
336	337	-
337	338	-
338	339	-
339	340	-
340	341	-
341	342	-
342	343	-
343	344	-
344	345	-
345	346	-
346	347	-
347	333	-
348	349	-
349	350	-
350	351	-
351	352	-
352	353	-
353	354	-
354	355	-
355	356	-
356	357	-
357	358	-
358	359	-
359	360	-
360	361	-

**Текстовое описание местоположения границ
населенных пунктов, территориальных зон, особо охраняемых природных
территорий, зон с особыми условиями использования территорий**

Прохождение границы		Описание прохождения границы
от точки	до точки	
1	2	3
361	362	-
362	363	-
363	364	-
364	365	-
365	366	-
366	348	-
367	368	-
368	369	-
369	370	-
370	371	-
371	372	-
372	373	-
373	374	-
374	375	-
375	376	-
376	377	-
377	378	-
378	379	-
379	380	-
380	381	-
381	382	-
382	383	-
383	384	-
384	385	-
385	386	-
386	387	-
387	388	-
388	389	-
389	390	-
390	391	-
391	392	-
392	393	-
393	394	-
394	395	-
395	367	-
396	397	-

**Текстовое описание местоположения границ
населенных пунктов, территориальных зон, особо охраняемых природных
территорий, зон с особыми условиями использования территорий**

Прохождение границы		Описание прохождения границы
от точки	до точки	
1	2	3
397	398	-
398	399	-
399	400	-
400	401	-
401	402	-
402	403	-
403	404	-
404	405	-
405	406	-
406	407	-
407	408	-
408	409	-
409	410	-
410	411	-
411	412	-
412	413	-
413	414	-
414	415	-
415	416	-
416	417	-
417	418	-
418	419	-
419	420	-
420	421	-
421	422	-
422	423	-
423	424	-
424	425	-
425	426	-
426	427	-
427	428	-
428	429	-
429	430	-
430	431	-
431	432	-
432	433	-

**Текстовое описание местоположения границ
населенных пунктов, территориальных зон, особо охраняемых природных
территорий, зон с особыми условиями использования территорий**

Прохождение границы		Описание прохождения границы
от точки	до точки	
1	2	3
433	434	-
434	435	-
435	436	-
436	437	-
437	438	-
438	439	-
439	440	-
440	441	-
441	396	-
442	443	-
443	444	-
444	445	-
445	446	-
446	447	-
447	448	-
448	449	-
449	450	-
450	451	-
451	442	-
452	453	-
453	454	-
454	455	-
455	456	-
456	457	-
457	458	-
458	459	-
459	460	-
460	452	-
461	462	-
462	463	-
463	464	-
464	465	-
465	466	-
466	467	-
467	468	-
468	469	-

**Текстовое описание местоположения границ
населенных пунктов, территориальных зон, особо охраняемых природных
территорий, зон с особыми условиями использования территорий**

Прохождение границы		Описание прохождения границы
от точки	до точки	
1	2	3
469	470	-
470	471	-
471	472	-
472	473	-
473	474	-
474	475	-
475	476	-
476	477	-
477	478	-
478	479	-
479	480	-
480	481	-
481	482	-
482	483	-
483	484	-
484	485	-
485	486	-
486	487	-
487	488	-
488	489	-
489	490	-
490	491	-
491	492	-
492	493	-
493	494	-
494	495	-
495	496	-
496	497	-
497	498	-
498	499	-
499	500	-
500	501	-
501	502	-
502	503	-
503	504	-
504	505	-

**Текстовое описание местоположения границ
населенных пунктов, территориальных зон, особо охраняемых природных
территорий, зон с особыми условиями использования территорий**

Прохождение границы		Описание прохождения границы
от точки	до точки	
1	2	3
505	506	-
506	507	-
507	508	-
508	509	-
509	510	-
510	511	-
511	512	-
512	513	-
513	514	-
514	515	-
515	516	-
516	517	-
517	518	-
518	519	-
519	520	-
520	521	-
521	522	-
522	523	-
523	524	-
524	525	-
525	526	-
526	527	-
527	528	-
528	529	-
529	530	-
530	531	-
531	532	-
532	533	-
533	534	-
534	535	-
535	536	-
536	537	-
537	461	-
538	539	-
539	540	-
540	541	-

**Текстовое описание местоположения границ
населенных пунктов, территориальных зон, особо охраняемых природных
территорий, зон с особыми условиями использования территорий**

Прохождение границы		Описание прохождения границы
от точки	до точки	
1	2	3
541	542	-
542	543	-
543	544	-
544	545	-
545	546	-
546	547	-
547	548	-
548	549	-
549	550	-
550	551	-
551	552	-
552	553	-
553	554	-
554	555	-
555	556	-
556	557	-
557	558	-
558	559	-
559	560	-
560	561	-
561	562	-
562	563	-
563	564	-
564	565	-
565	566	-
566	567	-
567	568	-
568	569	-
569	570	-
570	571	-
571	572	-
572	573	-
573	574	-
574	575	-
575	576	-
576	577	-

**Текстовое описание местоположения границ
населенных пунктов, территориальных зон, особо охраняемых природных
территорий, зон с особыми условиями использования территорий**

Прохождение границы		Описание прохождения границы
от точки	до точки	
1	2	3
577	578	-
578	579	-
579	580	-
580	581	-
581	582	-
582	583	-
583	584	-
584	585	-
585	586	-
586	587	-
587	588	-
588	589	-
589	590	-
590	591	-
591	592	-
592	593	-
593	594	-
594	595	-
595	596	-
596	597	-
597	598	-
598	599	-
599	600	-
600	601	-
601	602	-
602	603	-
603	604	-
604	605	-
605	606	-
606	607	-
607	608	-
608	609	-
609	610	-
610	611	-
611	612	-
612	613	-

**Текстовое описание местоположения границ
населенных пунктов, территориальных зон, особо охраняемых природных
территорий, зон с особыми условиями использования территорий**

Прохождение границы		Описание прохождения границы
от точки	до точки	
1	2	3
613	614	-
614	615	-
615	616	-
616	617	-
617	618	-
618	619	-
619	620	-
620	621	-
621	622	-
622	623	-
623	624	-
624	625	-
625	626	-
626	627	-
627	628	-
628	629	-
629	630	-
630	631	-
631	632	-
632	633	-
633	634	-
634	635	-
635	636	-
636	637	-
637	638	-
638	639	-
639	640	-
640	641	-
641	642	-
642	643	-
643	644	-
644	645	-
645	538	-
646	647	-
647	648	-
648	649	-

**Текстовое описание местоположения границ
населенных пунктов, территориальных зон, особо охраняемых природных
территорий, зон с особыми условиями использования территорий**

Прохождение границы		Описание прохождения границы
от точки	до точки	
1	2	3
649	650	-
650	651	-
651	652	-
652	653	-
653	654	-
654	655	-
655	656	-
656	657	-
657	658	-
658	659	-
659	660	-
660	661	-
661	646	-
662	663	-
663	664	-
664	665	-
665	666	-
666	667	-
667	668	-
668	669	-
669	670	-
670	671	-
671	672	-
672	673	-
673	674	-
674	675	-
675	676	-
676	677	-
677	678	-
678	679	-
679	662	-
680	681	-
681	682	-
682	683	-
683	684	-
684	685	-

**Текстовое описание местоположения границ
населенных пунктов, территориальных зон, особо охраняемых природных
территорий, зон с особыми условиями использования территорий**

Прохождение границы		Описание прохождения границы
от точки	до точки	
1	2	3
685	686	-
686	687	-
687	688	-
688	689	-
689	690	-
690	691	-
691	692	-
692	693	-
693	694	-
694	695	-
695	696	-
696	697	-
697	698	-
698	699	-
699	700	-
700	701	-
701	702	-
702	703	-
703	704	-
704	705	-
705	706	-
706	707	-
707	708	-
708	709	-
709	710	-
710	711	-
711	712	-
712	713	-
713	714	-
714	715	-
715	716	-
716	717	-
717	718	-
718	719	-
719	720	-
720	721	-

**Текстовое описание местоположения границ
населенных пунктов, территориальных зон, особо охраняемых природных
территорий, зон с особыми условиями использования территорий**

Прохождение границы		Описание прохождения границы
от точки	до точки	
1	2	3
721	722	-
722	723	-
723	724	-
724	725	-
725	726	-
726	727	-
727	728	-
728	729	-
729	730	-
730	731	-
731	732	-
732	733	-
733	734	-
734	735	-
735	736	-
736	737	-
737	738	-
738	739	-
739	740	-
740	741	-
741	742	-
742	743	-
743	744	-
744	745	-
745	746	-
746	747	-
747	748	-
748	749	-
749	750	-
750	751	-
751	752	-
752	753	-
753	754	-
754	755	-
755	756	-
756	757	-

**Текстовое описание местоположения границ
населенных пунктов, территориальных зон, особо охраняемых природных
территорий, зон с особыми условиями использования территорий**

Прохождение границы		Описание прохождения границы
от точки	до точки	
1	2	3
757	758	-
758	759	-
759	760	-
760	761	-
761	762	-
762	680	-
763	764	-
764	765	-
765	766	-
766	767	-
767	768	-
768	769	-
769	770	-
770	771	-
771	772	-
772	773	-
773	774	-
774	775	-
775	776	-
776	777	-
777	778	-
778	779	-
779	780	-
780	781	-
781	782	-
782	783	-
783	784	-
784	785	-
785	786	-
786	787	-
787	788	-
788	789	-
789	790	-
790	791	-
791	792	-
792	763	-

ОПИСАНИЕ МЕСТОПОЛОЖЕНИЯ ГРАНИЦ

Подзона застройки многоквартирными многоэтажными жилыми домами (ТЖ-4-1)

(наименование объекта, местоположение границ которого описано (далее - объект))

Раздел 1

Сведения об объекте

№ п/п	Характеристики объекта	Описание характеристик
1	2	3
1.	Местоположение объекта	Ленинградская область, район Всеволожский, город Мурино
2.	Площадь объекта +/- величина погрешности определения площади (Р +/- Дельта Р)	19595 +/- 49 м ²
3.	Иные характеристики объекта	-

Раздел 2

Сведения о местоположении границ объекта

1. Система координат МСК 47 зона 2

2. Сведения о характерных точках границ объекта

Обозначение характерных точек границ	Координаты, м		Метод определения координат характерной точки	Средняя квадратическая погрешность положения характерной точки (Mt), м	Описание обозначения точки на местности (при наличии)
	X	Y			
1	2	3	4	5	6
1	448112.92	2222623.79	Картометрический метод	0.10	-
2	448139.23	2222634.56	Картометрический метод	0.10	-
3	448144.26	2222679.80	Картометрический метод	0.10	-
4	448150.24	2222767.21	Картометрический метод	0.10	-
5	448118.01	2222767.07	Картометрический метод	0.10	-
6	448118.12	2222770.51	Картометрический метод	0.10	-
7	448115.72	2222770.48	Картометрический метод	0.10	-
8	448115.82	2222772.24	Картометрический метод	0.10	-
9	448105.15	2222771.98	Картометрический метод	0.10	-
10	448105.16	2222773.12	Картометрический метод	0.10	-
11	448099.99	2222773.12	Картометрический метод	0.10	-
12	448099.99	2222801.15	Картометрический метод	0.10	-
13	448105.18	2222801.13	Картометрический метод	0.10	-
14	448105.19	2222814.10	Картометрический метод	0.10	-
15	448105.20	2222876.13	Картометрический метод	0.10	-
16	448105.19	2222901.14	Картометрический метод	0.10	-
17	448105.21	2222926.14	Картометрический метод	0.10	-
18	448095.41	2222926.14	Картометрический метод	0.10	-
19	448086.26	2222926.14	Картометрический метод	0.10	-
20	448063.36	2222926.15	Картометрический метод	0.10	-
21	448057.20	2222926.15	Картометрический метод	0.10	-
22	448057.20	2222901.15	Картометрический метод	0.10	-

2. Сведения о характерных точках границ объекта					
Обозначение характерных точек границ	Координаты, м		Метод определения координат характерной точки	Средняя квадратическая погрешность положения характерной точки (Mt), м	Описание обозначения точки на местности (при наличии)
	X	Y			
1	2	3	4	5	6
23	448057.20	2222876.15	Картометрический метод	0.10	-
24	448057.19	2222851.14	Картометрический метод	0.10	-
25	448057.19	2222826.15	Картометрический метод	0.10	-
26	448057.19	2222801.13	Картометрический метод	0.10	-
27	448057.18	2222773.12	Картометрический метод	0.10	-
28	448057.18	2222748.11	Картометрический метод	0.10	-
29	448057.18	2222723.12	Картометрический метод	0.10	-
30	448057.18	2222698.08	Картометрический метод	0.10	-
31	448057.17	2222662.18	Картометрический метод	0.10	-
32	448057.29	2222641.33	Картометрический метод	0.10	-
33	448057.17	2222637.62	Картометрический метод	0.10	-
1	448112.92	2222623.79	Картометрический метод	0.10	-

3. Сведения о характерных точках части (частей) границы объекта					
Обозначение характерных точек части границы	Координаты, м		Метод определения координат характерной точки	Средняя квадратическая погрешность положения характерной точки (Mt), м	Описание обозначения точки на местности (при наличии)
	X	Y			
1	2	3	4	5	6
-	-	-	-	-	-

Раздел 3

Сведения о местоположении измененных (уточненных) границ объекта

1. Система координат -

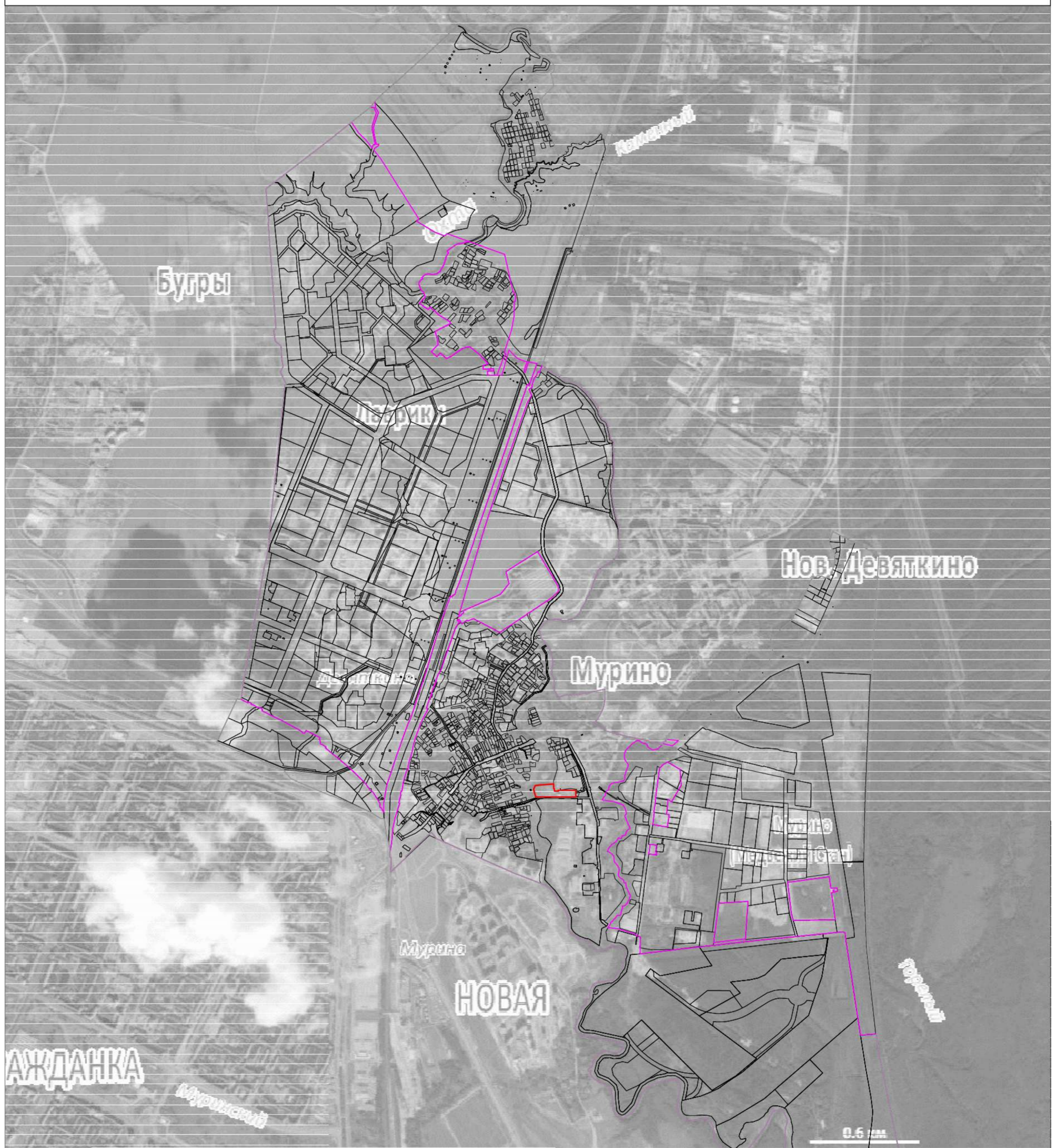
2. Сведения о характерных точках границ объекта

Обозначение характерных точек границ	Существующие координаты, м		Измененные (уточненные) координаты, м		Метод определения координат характерной точки	Средняя квадратическая погрешность положения характерной точки (M _t), м	Описание обозначения точки на местности (при наличии)
	X	Y	X	Y			
1	2	3	4	5	6	7	8
-	-	-	-	-	-	-	

3. Сведения о характерных точках части (частей) границы объекта

Обозначение характерных точек части границы	Существующие координаты, м		Измененные (уточненные) координаты, м		Метод определения координат характерной точки	Средняя квадратическая погрешность положения характерной точки (M _t), м	Описание обозначения точки на местности (при наличии)
	X	Y	X	Y			
1	2	3	4	5	6	7	8
-	-	-	-	-	-	-	

План границ объекта



Масштаб 1:20000

Используемые условные знаки и обозначения:

- граница муниципального образования "Муринское городское поселение"
- - - граница населённых пунктов
- граница объекта
- граница земельных участков



Подпись

Дата "14" апреля 2020 г.

Место для оттиска печати (при наличии) лица, составившего описание местоположения границ объекта

**Текстовое описание местоположения границ
населенных пунктов, территориальных зон, особо охраняемых природных
территорий, зон с особыми условиями использования территорий**

Прохождение границы		Описание прохождения границы
от точки	до точки	
1	2	3
1	2	-
2	3	-
3	4	-
4	5	-
5	6	-
6	7	-
7	8	-
8	9	-
9	10	-
10	11	-
11	12	-
12	13	-
13	14	-
14	15	-
15	16	-
16	17	-
17	18	-
18	19	-
19	20	-
20	21	-
21	22	-
22	23	-
23	24	-
24	25	-
25	26	-
26	27	-
27	28	-
28	29	-
29	30	-
30	31	-
31	32	-
32	33	-
33	1	-

ОПИСАНИЕ МЕСТОПОЛОЖЕНИЯ ГРАНИЦ

Многофункциональная общественно-деловая зона объектов административного, делового и торгового назначения (ТД-1)

(наименование объекта, местоположение границ которого описано (далее - объект))

Раздел 1

Сведения об объекте

№ п/п	Характеристики объекта	Описание характеристик
1	2	3
1.	Местоположение объекта	Ленинградская область, район Всеволожский, город Мурино
2.	Площадь объекта +/- величина погрешности определения площади (P +/- Дельта P)	581483 +/- 267 м ²
3.	Иные характеристики объекта	-

Раздел 2

Сведения о местоположении границ объекта

1. Система координат МСК 47 зона 2

2. Сведения о характерных точках границ объекта

Обозначение характерных точек границ	Координаты, м		Метод определения координат характерной точки	Средняя квадратическая погрешность положения характерной точки (Mt), м	Описание обозначения точки на местности (при наличии)
	X	Y			
1	2	3	4	5	6
-	-	-	-	-	

3. Сведения о характерных точках части (частей) границы объекта

Обозначение характерных точек части границы	Координаты, м		Метод определения координат характерной точки	Средняя квадратическая погрешность положения характерной точки (Mt), м	Описание обозначения точки на местности (при наличии)
	X	Y			
1	2	3	4	5	6
Часть 1					
1	450513.44	2222533.75	Картометрический метод	0.10	-
2	450594.81	2222561.49	Картометрический метод	0.10	-
3	450605.82	2222565.25	Картометрический метод	0.10	-
4	450787.11	2222627.10	Картометрический метод	0.10	-
5	450792.06	2222647.22	Картометрический метод	0.10	-
6	450813.89	2222641.89	Картометрический метод	0.10	-
7	450889.51	2222623.46	Картометрический метод	0.10	-
8	450904.85	2222619.72	Картометрический метод	0.10	-
9	450931.68	2222612.18	Картометрический метод	0.10	-
10	450941.13	2222609.61	Картометрический метод	0.10	-
11	450892.98	2222580.24	Картометрический метод	0.10	-
12	450703.76	2222513.11	Картометрический метод	0.10	-
13	450426.12	2222417.16	Картометрический метод	0.10	-
14	450165.57	2222328.57	Картометрический метод	0.10	-
15	450161.75	2222339.81	Картометрический метод	0.10	-
16	450139.05	2222405.88	Картометрический метод	0.10	-

3. Сведения о характерных точках части (частей) границы объекта					
Обозначение характерных точек части границы	Координаты, м		Метод определения координат характерной точки	Средняя квадратическая погрешность положения характерной точки (Mt), м	Описание обозначения точки на местности (при наличии)
	X	Y			
1	2	3	4	5	6
17	450334.09	2222472.51	Картометрический метод	0.10	-
1	450513.44	2222533.75	Картометрический метод	0.10	-
Часть 2					
18	448461.45	2223663.05	Картометрический метод	0.10	-
19	448469.00	2223583.13	Картометрический метод	0.10	-
20	448451.52	2223557.81	Картометрический метод	0.10	-
21	448453.51	2223552.84	Картометрический метод	0.10	-
22	448441.54	2223549.14	Картометрический метод	0.10	-
23	448424.16	2223619.54	Картометрический метод	0.10	-
18	448461.45	2223663.05	Картометрический метод	0.10	-
Часть 3					
24	448653.04	2221919.49	Картометрический метод	0.10	-
25	448667.01	2221907.85	Картометрический метод	0.10	-
26	448663.42	2221904.04	Картометрический метод	0.10	-
27	448662.78	2221904.59	Картометрический метод	0.10	-
28	448660.68	2221902.38	Картометрический метод	0.10	-
29	448684.01	2221881.46	Картометрический метод	0.10	-
30	448670.61	2221873.21	Картометрический метод	0.10	-
31	448658.14	2221864.91	Картометрический метод	0.10	-
32	448653.33	2221862.00	Картометрический метод	0.10	-
33	448632.19	2221849.50	Картометрический метод	0.10	-
34	448626.61	2221858.89	Картометрический метод	0.10	-
35	448624.48	2221864.19	Картометрический метод	0.10	-
36	448624.29	2221866.46	Картометрический метод	0.10	-
37	448620.10	2221870.41	Картометрический метод	0.10	-
38	448618.01	2221872.40	Картометрический метод	0.10	-

3. Сведения о характерных точках части (частей) границы объекта					
Обозначение характерных точек части границы	Координаты, м		Метод определения координат характерной точки	Средняя квадратическая погрешность положения характерной точки (Mt), м	Описание обозначения точки на местности (при наличии)
	X	Y			
1	2	3	4	5	6
39	448610.69	2221879.41	Картометрический метод	0.10	-
40	448609.05	2221880.72	Картометрический метод	0.10	-
41	448607.95	2221880.41	Картометрический метод	0.10	-
42	448604.61	2221882.71	Картометрический метод	0.10	-
43	448604.60	2221883.61	Картометрический метод	0.10	-
44	448604.59	2221884.06	Картометрический метод	0.10	-
45	448602.78	2221886.13	Картометрический метод	0.10	-
46	448602.04	2221885.33	Картометрический метод	0.10	-
47	448595.03	2221891.48	Картометрический метод	0.10	-
48	448595.24	2221891.80	Картометрический метод	0.10	-
49	448608.61	2221909.49	Картометрический метод	0.10	-
50	448630.17	2221938.02	Картометрический метод	0.10	-
51	448631.46	2221937.28	Картометрический метод	0.10	-
24	448653.04	2221919.49	Картометрический метод	0.10	-
Часть 4					
52	448604.75	2222983.70	Картометрический метод	0.10	-
53	448527.16	2222931.24	Картометрический метод	0.10	-
54	448520.45	2222932.96	Картометрический метод	0.10	-
55	448517.92	2222935.23	Картометрический метод	0.10	-
56	448516.60	2222938.11	Картометрический метод	0.10	-
57	448520.89	2222947.13	Картометрический метод	0.10	-
58	448527.59	2222949.58	Картометрический метод	0.10	-
59	448533.66	2222966.16	Картометрический метод	0.10	-
60	448539.76	2222978.06	Картометрический метод	0.10	-
61	448544.79	2222986.49	Картометрический метод	0.10	-
62	448556.18	2223001.70	Картометрический метод	0.10	-

3. Сведения о характерных точках части (частей) границы объекта					
Обозначение характерных точек части границы	Координаты, м		Метод определения координат характерной точки	Средняя квадратическая погрешность положения характерной точки (Mt), м	Описание обозначения точки на местности (при наличии)
	X	Y			
1	2	3	4	5	6
63	448571.26	2223020.35	Картометрический метод	0.10	-
52	448604.75	2222983.70	Картометрический метод	0.10	-
Часть 5					
64	447766.47	2223437.44	Картометрический метод	0.10	-
65	447777.14	2223439.21	Картометрический метод	0.10	-
66	447778.25	2223428.32	Картометрический метод	0.10	-
67	447782.72	2223376.89	Картометрический метод	0.10	-
68	447783.12	2223372.37	Картометрический метод	0.10	-
69	447785.97	2223350.57	Картометрический метод	0.10	-
70	447789.01	2223327.26	Картометрический метод	0.10	-
71	447785.27	2223319.96	Картометрический метод	0.10	-
72	447744.37	2223270.38	Картометрический метод	0.10	-
73	447740.66	2223270.50	Картометрический метод	0.10	-
74	447741.38	2223266.39	Картометрический метод	0.10	-
75	447742.06	2223258.85	Картометрический метод	0.10	-
76	447738.24	2223243.41	Картометрический метод	0.10	-
77	447703.11	2223221.92	Картометрический метод	0.10	-
78	447664.02	2223219.12	Картометрический метод	0.10	-
79	447644.60	2223218.23	Картометрический метод	0.10	-
80	447625.64	2223231.24	Картометрический метод	0.10	-
81	447622.82	2223234.09	Картометрический метод	0.10	-
82	447584.77	2223260.66	Картометрический метод	0.10	-
83	447580.69	2223260.96	Картометрический метод	0.10	-
84	447564.75	2223259.46	Картометрический метод	0.10	-
85	447544.07	2223258.07	Картометрический метод	0.10	-
86	447535.87	2223257.37	Картометрический метод	0.10	-

3. Сведения о характерных точках части (частей) границы объекта					
Обозначение характерных точек части границы	Координаты, м		Метод определения координат характерной точки	Средняя квадратическая погрешность положения характерной точки (Mt), м	Описание обозначения точки на местности (при наличии)
	X	Y			
1	2	3	4	5	6
87	447523.96	2223256.92	Картометрический метод	0.10	-
88	447511.53	2223255.81	Картометрический метод	0.10	-
89	447507.94	2223257.14	Картометрический метод	0.10	-
90	447500.33	2223301.48	Картометрический метод	0.10	-
91	447492.28	2223351.25	Картометрический метод	0.10	-
92	447496.96	2223356.20	Картометрический метод	0.10	-
93	447487.73	2223403.78	Картометрический метод	0.10	-
94	447530.09	2223409.12	Картометрический метод	0.10	-
95	447601.56	2223417.00	Картометрический метод	0.10	-
96	447657.21	2223425.00	Картометрический метод	0.10	-
64	447766.47	2223437.44	Картометрический метод	0.10	-
Часть 6					
97	448477.03	2220358.86	Картометрический метод	0.10	-
98	448461.60	2220351.92	Картометрический метод	0.10	-
99	448440.12	2220403.28	Картометрический метод	0.10	-
100	448385.31	2220534.85	Картометрический метод	0.10	-
101	448343.87	2220633.70	Картометрический метод	0.10	-
102	448265.18	2220821.85	Картометрический метод	0.10	-
103	448262.09	2220849.01	Картометрический метод	0.10	-
104	448249.28	2220962.55	Картометрический метод	0.10	-
105	448233.71	2221098.79	Картометрический метод	0.10	-
106	448233.52	2221100.41	Картометрический метод	0.10	-
107	448231.36	2221119.42	Картометрический метод	0.10	-
108	448233.01	2221128.59	Картометрический метод	0.10	-
109	448235.59	2221137.88	Картометрический метод	0.10	-
110	448238.01	2221144.17	Картометрический метод	0.10	-

3. Сведения о характерных точках части (частей) границы объекта					
Обозначение характерных точек части границы	Координаты, м		Метод определения координат характерной точки	Средняя квадратическая погрешность положения характерной точки (Mt), м	Описание обозначения точки на местности (при наличии)
	X	Y			
1	2	3	4	5	6
111	448240.90	2221150.29	Картометрический метод	0.10	-
112	448244.20	2221156.18	Картометрический метод	0.10	-
113	448247.94	2221161.80	Картометрический метод	0.10	-
114	448255.89	2221168.98	Картометрический метод	0.10	-
115	448382.99	2221009.76	Картометрический метод	0.10	-
116	448373.65	2221002.48	Картометрический метод	0.10	-
117	448357.62	2220992.28	Картометрический метод	0.10	-
118	448389.88	2220942.56	Картометрический метод	0.10	-
119	448404.40	2220919.85	Картометрический метод	0.10	-
120	448421.19	2220893.99	Картометрический метод	0.10	-
121	448429.58	2220887.85	Картометрический метод	0.10	-
122	448438.23	2220884.61	Картометрический метод	0.10	-
123	448452.16	2220883.14	Картометрический метод	0.10	-
124	448458.73	2220879.96	Картометрический метод	0.10	-
125	448467.91	2220871.50	Картометрический метод	0.10	-
126	448518.61	2220782.54	Картометрический метод	0.10	-
127	448541.85	2220741.75	Картометрический метод	0.10	-
128	448524.08	2220732.39	Картометрический метод	0.10	-
129	448591.63	2220594.47	Картометрический метод	0.10	-
130	448601.43	2220567.46	Картометрический метод	0.10	-
131	448581.88	2220525.29	Картометрический метод	0.10	-
132	448625.17	2220429.00	Картометрический метод	0.10	-
97	448477.03	2220358.86	Картометрический метод	0.10	-
Часть 7					
133	451002.20	2221537.64	Картометрический метод	0.10	-
134	451079.03	2221419.97	Картометрический метод	0.10	-

3. Сведения о характерных точках части (частей) границы объекта					
Обозначение характерных точек части границы	Координаты, м		Метод определения координат характерной точки	Средняя квадратическая погрешность положения характерной точки (Mt), м	Описание обозначения точки на местности (при наличии)
	X	Y			
1	2	3	4	5	6
135	451079.85	2221418.73	Картометрический метод	0.10	-
136	451054.22	2221399.70	Картометрический метод	0.10	-
137	451027.02	2221379.50	Картометрический метод	0.10	-
138	450938.94	2221314.08	Картометрический метод	0.10	-
139	450902.35	2221370.39	Картометрический метод	0.10	-
140	450816.31	2221500.85	Картометрический метод	0.10	-
141	450811.71	2221546.23	Картометрический метод	0.10	-
142	450894.01	2221579.03	Картометрический метод	0.10	-
133	451002.20	2221537.64	Картометрический метод	0.10	-
Часть 8					
143	451057.87	2221977.64	Картометрический метод	0.10	-
144	451151.27	2221869.89	Картометрический метод	0.10	-
145	451248.69	2221757.58	Картометрический метод	0.10	-
146	451284.87	2221731.21	Картометрический метод	0.10	-
147	451282.74	2221727.87	Картометрический метод	0.10	-
148	451271.88	2221711.87	Картометрический метод	0.10	-
149	451201.94	2221756.67	Картометрический метод	0.10	-
150	451189.31	2221764.77	Картометрический метод	0.10	-
151	451100.43	2221821.73	Картометрический метод	0.10	-
152	451017.39	2221874.95	Картометрический метод	0.10	-
153	450988.08	2221893.74	Картометрический метод	0.10	-
154	450986.43	2221894.81	Картометрический метод	0.10	-
155	451045.31	2222056.60	Картометрический метод	0.10	-
156	451051.69	2222070.43	Картометрический метод	0.10	-
157	451059.14	2222086.55	Картометрический метод	0.10	-
158	451085.38	2222152.23	Картометрический метод	0.10	-

3. Сведения о характерных точках части (частей) границы объекта					
Обозначение характерных точек части границы	Координаты, м		Метод определения координат характерной точки	Средняя квадратическая погрешность положения характерной точки (Mt), м	Описание обозначения точки на местности (при наличии)
	X	Y			
1	2	3	4	5	6
159	451091.30	2222172.73	Картометрический метод	0.10	-
160	451092.20	2222209.77	Картометрический метод	0.10	-
161	451089.68	2222245.02	Картометрический метод	0.10	-
162	451088.42	2222262.66	Картометрический метод	0.10	-
163	451087.49	2222292.53	Картометрический метод	0.10	-
164	451115.33	2222292.53	Картометрический метод	0.10	-
165	451118.22	2222337.77	Картометрический метод	0.10	-
166	451133.70	2222335.62	Картометрический метод	0.10	-
167	451132.69	2222318.79	Картометрический метод	0.10	-
168	451129.37	2222261.67	Картометрический метод	0.10	-
169	451150.12	2222260.97	Картометрический метод	0.10	-
170	451156.26	2222260.76	Картометрический метод	0.10	-
171	451053.89	2221982.24	Картометрический метод	0.10	-
143	451057.87	2221977.64	Картометрический метод	0.10	-
Часть 9					
172	448364.50	2222311.53	Картометрический метод	0.10	-
173	448364.34	2222311.17	Картометрический метод	0.10	-
174	448368.94	2222308.98	Картометрический метод	0.10	-
175	448386.46	2222300.66	Картометрический метод	0.10	-
176	448390.75	2222298.74	Картометрический метод	0.10	-
177	448387.53	2222290.25	Картометрический метод	0.10	-
178	448388.65	2222289.51	Картометрический метод	0.10	-
179	448390.31	2222288.82	Картометрический метод	0.10	-
180	448385.86	2222276.60	Картометрический метод	0.10	-
181	448346.80	2222291.42	Картометрический метод	0.10	-
182	448340.48	2222293.45	Картометрический метод	0.10	-

3. Сведения о характерных точках части (частей) границы объекта					
Обозначение характерных точек части границы	Координаты, м		Метод определения координат характерной точки	Средняя квадратическая погрешность положения характерной точки (Mt), м	Описание обозначения точки на местности (при наличии)
	X	Y			
1	2	3	4	5	6
183	448341.04	2222295.48	Картометрический метод	0.10	-
184	448344.25	2222303.43	Картометрический метод	0.10	-
185	448342.51	2222304.06	Картометрический метод	0.10	-
186	448348.44	2222318.43	Картометрический метод	0.10	-
172	448364.50	2222311.53	Картометрический метод	0.10	-
Часть 10					
187	448195.24	2222007.76	Картометрический метод	0.10	-
188	448146.35	2222052.94	Картометрический метод	0.10	-
189	448171.65	2222077.43	Картометрический метод	0.10	-
190	448175.54	2222080.84	Картометрический метод	0.10	-
191	448191.39	2222094.10	Картометрический метод	0.10	-
192	448193.74	2222091.51	Картометрический метод	0.10	-
193	448244.41	2222132.72	Картометрический метод	0.10	-
194	448221.36	2222080.49	Картометрический метод	0.10	-
195	448219.04	2222075.22	Картометрический метод	0.10	-
196	448220.67	2222069.80	Картометрический метод	0.10	-
197	448216.50	2222066.30	Картометрический метод	0.10	-
198	448196.78	2222010.57	Картометрический метод	0.10	-
187	448195.24	2222007.76	Картометрический метод	0.10	-
Часть 11					
199	448096.66	2222017.17	Картометрический метод	0.10	-
200	448097.02	2222022.52	Картометрический метод	0.10	-
201	448130.46	2222050.28	Картометрический метод	0.10	-
202	448133.38	2222049.67	Картометрический метод	0.10	-
203	448141.80	2222041.12	Картометрический метод	0.10	-
204	448143.42	2222039.48	Картометрический метод	0.10	-

3. Сведения о характерных точках части (частей) границы объекта					
Обозначение характерных точек части границы	Координаты, м		Метод определения координат характерной точки	Средняя квадратическая погрешность положения характерной точки (Mt), м	Описание обозначения точки на местности (при наличии)
	X	Y			
1	2	3	4	5	6
205	448141.07	2222036.79	Картометрический метод	0.10	-
206	448142.99	2222034.75	Картометрический метод	0.10	-
207	448145.80	2222037.36	Картометрический метод	0.10	-
208	448150.18	2222032.87	Картометрический метод	0.10	-
209	448172.49	2222013.24	Картометрический метод	0.10	-
210	448168.58	2222008.67	Картометрический метод	0.10	-
211	448168.75	2222007.95	Картометрический метод	0.10	-
212	448162.61	2222000.46	Картометрический метод	0.10	-
213	448156.21	2221993.05	Картометрический метод	0.10	-
214	448154.61	2221991.07	Картометрический метод	0.10	-
215	448139.59	2222004.13	Картометрический метод	0.10	-
216	448135.38	2221999.31	Картометрический метод	0.10	-
217	448129.20	2221991.61	Картометрический метод	0.10	-
218	448130.58	2221991.58	Картометрический метод	0.10	-
219	448104.33	2221960.63	Картометрический метод	0.10	-
220	448117.34	2221948.62	Картометрический метод	0.10	-
221	448130.46	2221936.52	Картометрический метод	0.10	-
222	448126.17	2221931.99	Картометрический метод	0.10	-
223	448139.35	2221919.74	Картометрический метод	0.10	-
224	448142.87	2221915.11	Картометрический метод	0.10	-
225	448150.02	2221905.67	Картометрический метод	0.10	-
226	448127.99	2221858.63	Картометрический метод	0.10	-
227	448118.66	2221843.52	Картометрический метод	0.10	-
228	448115.60	2221839.49	Картометрический метод	0.10	-
229	448084.01	2221862.17	Картометрический метод	0.10	-
230	448063.93	2221876.40	Картометрический метод	0.10	-

3. Сведения о характерных точках части (частей) границы объекта					
Обозначение характерных точек части границы	Координаты, м		Метод определения координат характерной точки	Средняя квадратическая погрешность положения характерной точки (Mt), м	Описание обозначения точки на местности (при наличии)
	X	Y			
1	2	3	4	5	6
231	448054.48	2221883.11	Картометрический метод	0.10	-
232	448029.40	2221903.13	Картометрический метод	0.10	-
233	447996.47	2221931.76	Картометрический метод	0.10	-
234	448001.08	2221935.64	Картометрический метод	0.10	-
235	448036.65	2221965.63	Картометрический метод	0.10	-
236	448086.69	2222008.92	Картометрический метод	0.10	-
199	448096.66	2222017.17	Картометрический метод	0.10	-
Часть 12					
237	448123.60	2223091.77	Картометрический метод	0.10	-
238	448131.29	2223096.07	Картометрический метод	0.10	-
239	448143.90	2223103.16	Картометрический метод	0.10	-
240	448147.49	2223100.24	Картометрический метод	0.10	-
241	448151.65	2223097.06	Картометрический метод	0.10	-
242	448133.34	2223022.61	Картометрический метод	0.10	-
243	448126.70	2223024.37	Картометрический метод	0.10	-
244	448128.03	2223029.59	Картометрический метод	0.10	-
245	448108.67	2223034.59	Картометрический метод	0.10	-
246	448107.37	2223029.51	Картометрический метод	0.10	-
247	448089.49	2223034.28	Картометрический метод	0.10	-
248	448090.10	2223036.58	Картометрический метод	0.10	-
249	448078.06	2223039.91	Картометрический метод	0.10	-
250	448071.68	2223041.65	Картометрический метод	0.10	-
251	448071.03	2223039.27	Картометрический метод	0.10	-
252	448055.46	2223043.42	Картометрический метод	0.10	-
253	448049.67	2223044.98	Картометрический метод	0.10	-
254	447983.75	2223062.82	Картометрический метод	0.10	-

3. Сведения о характерных точках части (частей) границы объекта					
Обозначение характерных точек части границы	Координаты, м		Метод определения координат характерной точки	Средняя квадратическая погрешность положения характерной точки (Mt), м	Описание обозначения точки на местности (при наличии)
	X	Y			
1	2	3	4	5	6
255	447989.37	2223081.49	Картометрический метод	0.10	-
256	447989.26	2223097.47	Картометрический метод	0.10	-
257	448015.81	2223091.66	Картометрический метод	0.10	-
258	448036.69	2223086.56	Картометрический метод	0.10	-
259	448060.06	2223080.22	Картометрический метод	0.10	-
260	448082.38	2223084.52	Картометрический метод	0.10	-
261	448085.15	2223070.28	Картометрический метод	0.10	-
237	448123.60	2223091.77	Картометрический метод	0.10	-
Часть 13					
262	447771.75	2223120.34	Картометрический метод	0.10	-
263	447825.13	2223150.19	Картометрический метод	0.10	-
264	447848.57	2223150.62	Картометрический метод	0.10	-
265	447848.57	2223124.96	Картометрический метод	0.10	-
266	447902.19	2223124.17	Картометрический метод	0.10	-
267	447902.71	2223114.53	Картометрический метод	0.10	-
268	447896.45	2223090.97	Картометрический метод	0.10	-
269	447888.60	2223093.30	Картометрический метод	0.10	-
270	447876.41	2223096.06	Картометрический метод	0.10	-
271	447848.89	2223095.77	Картометрический метод	0.10	-
272	447848.97	2223084.84	Картометрический метод	0.10	-
273	447771.91	2223083.62	Картометрический метод	0.10	-
274	447758.56	2223083.46	Картометрический метод	0.10	-
275	447758.19	2223084.84	Картометрический метод	0.10	-
276	447752.75	2223084.96	Картометрический метод	0.10	-
277	447752.48	2223083.62	Картометрический метод	0.10	-
278	447751.94	2223083.32	Картометрический метод	0.10	-

3. Сведения о характерных точках части (частей) границы объекта					
Обозначение характерных точек части границы	Координаты, м		Метод определения координат характерной точки	Средняя квадратическая погрешность положения характерной точки (Mt), м	Описание обозначения точки на местности (при наличии)
	X	Y			
1	2	3	4	5	6
279	447719.16	2223082.81	Картометрический метод	0.10	-
280	447718.82	2223094.40	Картометрический метод	0.10	-
281	447718.80	2223094.81	Картометрический метод	0.10	-
282	447718.68	2223101.15	Картометрический метод	0.10	-
262	447771.75	2223120.34	Картометрический метод	0.10	-
Часть 14					
283	448814.04	2222576.58	Картометрический метод	0.10	-
284	448815.43	2222573.59	Картометрический метод	0.10	-
285	448839.62	2222521.46	Картометрический метод	0.10	-
286	448844.92	2222521.54	Картометрический метод	0.10	-
287	448864.46	2222533.45	Картометрический метод	0.10	-
288	448869.19	2222525.85	Картометрический метод	0.10	-
289	448870.37	2222524.07	Картометрический метод	0.10	-
290	448871.10	2222522.76	Картометрический метод	0.10	-
291	448856.03	2222513.39	Картометрический метод	0.10	-
292	448854.66	2222512.54	Картометрический метод	0.10	-
293	448857.08	2222509.10	Картометрический метод	0.10	-
294	448832.04	2222496.93	Картометрический метод	0.10	-
295	448818.46	2222490.32	Картометрический метод	0.10	-
296	448813.04	2222489.93	Картометрический метод	0.10	-
297	448777.57	2222470.40	Картометрический метод	0.10	-
298	448773.42	2222468.06	Картометрический метод	0.10	-
299	448765.13	2222472.42	Картометрический метод	0.10	-
300	448761.90	2222476.82	Картометрический метод	0.10	-
301	448739.73	2222517.86	Картометрический метод	0.10	-
302	448743.02	2222522.51	Картометрический метод	0.10	-

3. Сведения о характерных точках части (частей) границы объекта					
Обозначение характерных точек части границы	Координаты, м		Метод определения координат характерной точки	Средняя квадратическая погрешность положения характерной точки (Mt), м	Описание обозначения точки на местности (при наличии)
	X	Y			
1	2	3	4	5	6
303	448773.72	2222542.32	Картометрический метод	0.10	-
304	448776.19	2222543.60	Картометрический метод	0.10	-
283	448814.04	2222576.58	Картометрический метод	0.10	-
Часть 15					
305	448592.10	2222457.01	Картометрический метод	0.10	-
306	448641.03	2222470.75	Картометрический метод	0.10	-
307	448648.80	2222440.58	Картометрический метод	0.10	-
308	448656.44	2222409.32	Картометрический метод	0.10	-
309	448655.03	2222403.56	Картометрический метод	0.10	-
310	448627.42	2222397.10	Картометрический метод	0.10	-
311	448624.24	2222396.35	Картометрический метод	0.10	-
312	448618.84	2222408.10	Картометрический метод	0.10	-
313	448613.25	2222411.26	Картометрический метод	0.10	-
314	448607.75	2222412.57	Картометрический метод	0.10	-
315	448607.21	2222417.27	Картометрический метод	0.10	-
316	448595.16	2222417.57	Картометрический метод	0.10	-
317	448594.04	2222399.55	Картометрический метод	0.10	-
318	448592.87	2222386.89	Картометрический метод	0.10	-
319	448593.89	2222386.81	Картометрический метод	0.10	-
320	448592.65	2222374.21	Картометрический метод	0.10	-
321	448591.50	2222373.69	Картометрический метод	0.10	-
322	448573.64	2222375.17	Картометрический метод	0.10	-
323	448573.41	2222371.64	Картометрический метод	0.10	-
324	448545.70	2222379.73	Картометрический метод	0.10	-
325	448547.54	2222384.89	Картометрический метод	0.10	-
326	448528.66	2222391.26	Картометрический метод	0.10	-

3. Сведения о характерных точках части (частей) границы объекта					
Обозначение характерных точек части границы	Координаты, м		Метод определения координат характерной точки	Средняя квадратическая погрешность положения характерной точки (Mt), м	Описание обозначения точки на местности (при наличии)
	X	Y			
1	2	3	4	5	6
327	448528.20	2222391.53	Картометрический метод	0.10	-
328	448529.08	2222395.62	Картометрический метод	0.10	-
329	448525.74	2222396.31	Картометрический метод	0.10	-
330	448526.87	2222403.15	Картометрический метод	0.10	-
331	448527.33	2222408.67	Картометрический метод	0.10	-
332	448529.40	2222428.01	Картометрический метод	0.10	-
333	448535.06	2222430.08	Картометрический метод	0.10	-
334	448534.99	2222431.43	Картометрический метод	0.10	-
335	448593.30	2222447.00	Картометрический метод	0.10	-
305	448592.10	2222457.01	Картометрический метод	0.10	-
Часть 16					
336	449085.23	2222485.19	Картометрический метод	0.10	-
337	449100.11	2222458.31	Картометрический метод	0.10	-
338	449107.89	2222463.94	Картометрический метод	0.10	-
339	449127.57	2222478.23	Картометрический метод	0.10	-
340	449116.50	2222497.89	Картометрический метод	0.10	-
341	449111.65	2222507.30	Картометрический метод	0.10	-
342	449108.10	2222504.05	Картометрический метод	0.10	-
343	449093.90	2222492.28	Картометрический метод	0.10	-
336	449085.23	2222485.19	Картометрический метод	0.10	-
Часть 17					
344	449238.40	2222380.37	Картометрический метод	0.10	-
345	449309.55	2222245.48	Картометрический метод	0.10	-
346	449322.32	2222221.31	Картометрический метод	0.10	-
347	449337.65	2222192.22	Картометрический метод	0.10	-
348	449321.26	2222150.29	Картометрический метод	0.10	-

3. Сведения о характерных точках части (частей) границы объекта					
Обозначение характерных точек части границы	Координаты, м		Метод определения координат характерной точки	Средняя квадратическая погрешность положения характерной точки (Mt), м	Описание обозначения точки на местности (при наличии)
	X	Y			
1	2	3	4	5	6
349	449328.36	2222145.95	Картометрический метод	0.10	-
350	449300.69	2222107.73	Картометрический метод	0.10	-
351	449310.36	2222102.17	Картометрический метод	0.10	-
352	449329.86	2222090.94	Картометрический метод	0.10	-
353	449330.57	2222091.48	Картометрический метод	0.10	-
354	449331.58	2222090.70	Картометрический метод	0.10	-
355	449329.94	2222078.14	Картометрический метод	0.10	-
356	449324.82	2222073.56	Картометрический метод	0.10	-
357	449315.19	2222091.05	Картометрический метод	0.10	-
358	449266.83	2222061.14	Картометрический метод	0.10	-
359	449112.47	2222007.53	Картометрический метод	0.10	-
360	449111.24	2222005.87	Картометрический метод	0.10	-
361	448958.14	2221954.58	Картометрический метод	0.10	-
362	448953.83	2221968.39	Картометрический метод	0.10	-
363	448952.70	2221970.60	Картометрический метод	0.10	-
364	448947.67	2221972.06	Картометрический метод	0.10	-
365	448945.44	2221982.57	Картометрический метод	0.10	-
366	448940.76	2222003.28	Картометрический метод	0.10	-
367	448938.74	2222012.23	Картометрический метод	0.10	-
368	448952.42	2222016.72	Картометрический метод	0.10	-
369	448956.17	2222008.69	Картометрический метод	0.10	-
370	449062.22	2222046.04	Картометрический метод	0.10	-
371	449151.10	2222077.36	Картометрический метод	0.10	-
372	449194.08	2222092.51	Картометрический метод	0.10	-
373	449174.32	2222150.16	Картометрический метод	0.10	-
374	449200.26	2222159.25	Картометрический метод	0.10	-

3. Сведения о характерных точках части (частей) границы объекта					
Обозначение характерных точек части границы	Координаты, м		Метод определения координат характерной точки	Средняя квадратическая погрешность положения характерной точки (Mt), м	Описание обозначения точки на местности (при наличии)
	X	Y			
1	2	3	4	5	6
375	449188.25	2222175.23	Картометрический метод	0.10	-
376	449190.86	2222193.06	Картометрический метод	0.10	-
377	449192.48	2222192.83	Картометрический метод	0.10	-
378	449200.26	2222246.91	Картометрический метод	0.10	-
379	449211.04	2222321.89	Картометрический метод	0.10	-
380	449218.21	2222320.87	Картометрический метод	0.10	-
381	449228.58	2222327.43	Картометрический метод	0.10	-
382	449231.57	2222322.72	Картометрический метод	0.10	-
383	449239.83	2222327.95	Картометрический метод	0.10	-
384	449219.01	2222358.49	Картометрический метод	0.10	-
385	449235.76	2222377.39	Картометрический метод	0.10	-
344	449238.40	2222380.37	Картометрический метод	0.10	-
Часть 18					
386	448735.79	2222030.42	Картометрический метод	0.10	-
387	448762.42	2222033.63	Картометрический метод	0.10	-
388	448766.93	2222017.82	Картометрический метод	0.10	-
389	448766.93	2222017.80	Картометрический метод	0.10	-
390	448770.77	2222003.24	Картометрический метод	0.10	-
391	448771.94	2221998.81	Картометрический метод	0.10	-
392	448741.98	2221994.75	Картометрический метод	0.10	-
393	448737.05	2221973.79	Картометрический метод	0.10	-
394	448737.63	2221968.22	Картометрический метод	0.10	-
395	448737.84	2221962.41	Картометрический метод	0.10	-
396	448742.22	2221953.01	Картометрический метод	0.10	-
397	448742.90	2221951.54	Картометрический метод	0.10	-
398	448743.12	2221949.85	Картометрический метод	0.10	-

3. Сведения о характерных точках части (частей) границы объекта					
Обозначение характерных точек части границы	Координаты, м		Метод определения координат характерной точки	Средняя квадратическая погрешность положения характерной точки (Mt), м	Описание обозначения точки на местности (при наличии)
	X	Y			
1	2	3	4	5	6
399	448746.04	2221950.99	Картометрический метод	0.10	-
400	448750.69	2221939.16	Картометрический метод	0.10	-
401	448750.28	2221939.02	Картометрический метод	0.10	-
402	448751.09	2221937.00	Картометрический метод	0.10	-
403	448758.68	2221918.12	Картометрический метод	0.10	-
404	448758.09	2221917.96	Картометрический метод	0.10	-
405	448730.28	2221910.37	Картометрический метод	0.10	-
406	448728.24	2221909.82	Картометрический метод	0.10	-
407	448719.24	2221906.75	Картометрический метод	0.10	-
408	448717.14	2221906.04	Картометрический метод	0.10	-
409	448708.57	2221907.37	Картометрический метод	0.10	-
410	448701.76	2221908.44	Картометрический метод	0.10	-
411	448696.38	2221911.03	Картометрический метод	0.10	-
412	448692.57	2221915.82	Картометрический метод	0.10	-
413	448691.63	2221919.41	Картометрический метод	0.10	-
414	448691.23	2221920.90	Картометрический метод	0.10	-
415	448691.44	2221925.38	Картометрический метод	0.10	-
416	448691.52	2221926.62	Картометрический метод	0.10	-
417	448691.53	2221927.06	Картометрический метод	0.10	-
418	448691.81	2221928.18	Картометрический метод	0.10	-
419	448692.31	2221930.35	Картометрический метод	0.10	-
420	448692.83	2221932.60	Картометрический метод	0.10	-
421	448694.87	2221943.24	Картометрический метод	0.10	-
422	448691.54	2221943.87	Картометрический метод	0.10	-
423	448692.94	2221951.38	Картометрический метод	0.10	-
424	448695.48	2221964.56	Картометрический метод	0.10	-

3. Сведения о характерных точках части (частей) границы объекта					
Обозначение характерных точек части границы	Координаты, м		Метод определения координат характерной точки	Средняя квадратическая погрешность положения характерной точки (Mt), м	Описание обозначения точки на местности (при наличии)
	X	Y			
1	2	3	4	5	6
425	448699.92	2221981.22	Картометрический метод	0.10	-
426	448701.90	2221980.87	Картометрический метод	0.10	-
427	448702.92	2221980.69	Картометрический метод	0.10	-
428	448708.53	2222002.92	Картометрический метод	0.10	-
429	448716.57	2222034.72	Картометрический метод	0.10	-
386	448735.79	2222030.42	Картометрический метод	0.10	-
Часть 19					
430	448239.34	2220961.43	Картометрический метод	0.10	-
431	448252.15	2220847.88	Картометрический метод	0.10	-
432	448253.21	2220825.08	Картометрический метод	0.10	-
433	448188.52	2220877.95	Картометрический метод	0.10	-
434	448147.24	2220973.64	Картометрический метод	0.10	-
435	448118.49	2221041.85	Картометрический метод	0.10	-
436	448118.94	2221042.04	Картометрический метод	0.10	-
437	448131.94	2221047.90	Картометрический метод	0.10	-
438	448132.18	2221049.78	Картометрический метод	0.10	-
439	448138.05	2221052.34	Картометрический метод	0.10	-
440	448154.19	2221062.15	Картометрический метод	0.10	-
441	448166.40	2221063.60	Картометрический метод	0.10	-
442	448173.32	2221073.10	Картометрический метод	0.10	-
443	448179.37	2221073.78	Картометрический метод	0.10	-
444	448187.71	2221077.82	Картометрический метод	0.10	-
445	448199.79	2221079.19	Картометрический метод	0.10	-
446	448207.45	2221088.62	Картометрический метод	0.10	-
447	448213.70	2221089.33	Картометрический метод	0.10	-
448	448219.50	2221092.72	Картометрический метод	0.10	-

3. Сведения о характерных точках части (частей) границы объекта					
Обозначение характерных точек части границы	Координаты, м		Метод определения координат характерной точки	Средняя квадратическая погрешность положения характерной точки (Mt), м	Описание обозначения точки на местности (при наличии)
	X	Y			
1	2	3	4	5	6
449	448224.38	2221094.05	Картометрический метод	0.10	-
430	448239.34	2220961.43	Картометрический метод	0.10	-
Часть 20					
450	448308.27	2222319.94	Картометрический метод	0.10	-
451	448293.44	2222288.02	Картометрический метод	0.10	-
452	448309.39	2222282.28	Картометрический метод	0.10	-
453	448292.99	2222242.36	Картометрический метод	0.10	-
454	448259.30	2222255.49	Картометрический метод	0.10	-
455	448269.89	2222296.40	Картометрический метод	0.10	-
456	448266.08	2222331.90	Картометрический метод	0.10	-
457	448276.86	2222369.69	Картометрический метод	0.10	-
458	448323.49	2222348.93	Картометрический метод	0.10	-
459	448328.82	2222338.32	Картометрический метод	0.10	-
460	448320.73	2222316.43	Картометрический метод	0.10	-
450	448308.27	2222319.94	Картометрический метод	0.10	-
Часть 21					
461	448168.74	2221760.95	Картометрический метод	0.10	-
462	448166.05	2221800.27	Картометрический метод	0.10	-
463	448234.81	2221803.74	Картометрический метод	0.10	-
464	448235.70	2221772.76	Картометрический метод	0.10	-
461	448168.74	2221760.95	Картометрический метод	0.10	-
Часть 22					
465	448277.49	2222155.71	Картометрический метод	0.10	-
466	448315.89	2222138.01	Картометрический метод	0.10	-
467	448316.89	2222137.47	Картометрический метод	0.10	-
468	448315.71	2222135.46	Картометрический метод	0.10	-

3. Сведения о характерных точках части (частей) границы объекта					
Обозначение характерных точек части границы	Координаты, м		Метод определения координат характерной точки	Средняя квадратическая погрешность положения характерной точки (Mt), м	Описание обозначения точки на местности (при наличии)
	X	Y			
1	2	3	4	5	6
469	448312.41	2222126.99	Картометрический метод	0.10	-
470	448332.96	2222116.14	Картометрический метод	0.10	-
471	448338.22	2222126.06	Картометрический метод	0.10	-
472	448339.29	2222125.49	Картометрический метод	0.10	-
473	448351.21	2222116.86	Картометрический метод	0.10	-
474	448367.17	2222133.25	Картометрический метод	0.10	-
475	448338.76	2222154.06	Картометрический метод	0.10	-
476	448335.53	2222155.83	Картометрический метод	0.10	-
477	448293.93	2222178.64	Картометрический метод	0.10	-
465	448277.49	2222155.71	Картометрический метод	0.10	-
Часть 23					
478	449282.28	2222638.96	Картометрический метод	0.10	-
479	449304.90	2222655.75	Картометрический метод	0.10	-
480	449331.96	2222672.70	Картометрический метод	0.10	-
481	449368.33	2222689.01	Картометрический метод	0.10	-
482	449370.89	2222689.50	Картометрический метод	0.10	-
483	449377.53	2222692.74	Картометрический метод	0.10	-
484	449386.26	2222697.05	Картометрический метод	0.10	-
485	449394.15	2222700.68	Картометрический метод	0.10	-
486	449432.81	2222721.25	Картометрический метод	0.10	-
487	449448.06	2222732.98	Картометрический метод	0.10	-
488	449452.72	2222729.82	Картометрический метод	0.10	-
489	449466.13	2222720.72	Картометрический метод	0.10	-
490	449430.86	2222668.73	Картометрический метод	0.10	-
491	449382.49	2222596.27	Картометрический метод	0.10	-
492	449377.90	2222585.05	Картометрический метод	0.10	-

3. Сведения о характерных точках части (частей) границы объекта					
Обозначение характерных точек части границы	Координаты, м		Метод определения координат характерной точки	Средняя квадратическая погрешность положения характерной точки (Mt), м	Описание обозначения точки на местности (при наличии)
	X	Y			
1	2	3	4	5	6
493	449377.19	2222585.35	Картометрический метод	0.10	-
494	449373.61	2222576.52	Картометрический метод	0.10	-
495	449370.47	2222577.81	Картометрический метод	0.10	-
496	449370.38	2222577.68	Картометрический метод	0.10	-
497	449370.46	2222577.65	Картометрический метод	0.10	-
498	449364.31	2222568.73	Картометрический метод	0.10	-
499	449332.58	2222521.31	Картометрический метод	0.10	-
500	449294.15	2222562.76	Картометрический метод	0.10	-
501	449291.41	2222567.86	Картометрический метод	0.10	-
502	449270.94	2222582.56	Картометрический метод	0.10	-
503	449245.94	2222615.76	Картометрический метод	0.10	-
504	449263.98	2222624.26	Картометрический метод	0.10	-
478	449282.28	2222638.96	Картометрический метод	0.10	-
Часть 24					
505	448161.30	2222995.32	Картометрический метод	0.10	-
506	448207.19	2222981.45	Картометрический метод	0.10	-
507	448224.23	2222976.28	Картометрический метод	0.10	-
508	448228.45	2222975.00	Картометрический метод	0.10	-
509	448226.41	2222967.11	Картометрический метод	0.10	-
510	448218.73	2222971.23	Картометрический метод	0.10	-
511	448210.55	2222963.84	Картометрический метод	0.10	-
512	448196.12	2222905.08	Картометрический метод	0.10	-
513	448243.20	2222896.26	Картометрический метод	0.10	-
514	448238.72	2222857.12	Картометрический метод	0.10	-
515	448242.79	2222856.49	Картометрический метод	0.10	-
516	448243.39	2222857.71	Картометрический метод	0.10	-

3. Сведения о характерных точках части (частей) границы объекта					
Обозначение характерных точек части границы	Координаты, м		Метод определения координат характерной точки	Средняя квадратическая погрешность положения характерной точки (Mt), м	Описание обозначения точки на местности (при наличии)
	X	Y			
1	2	3	4	5	6
517	448274.70	2222852.96	Картометрический метод	0.10	-
518	448278.78	2222847.41	Картометрический метод	0.10	-
519	448305.08	2222837.59	Картометрический метод	0.10	-
520	448305.33	2222838.14	Картометрический метод	0.10	-
521	448334.36	2222826.90	Картометрический метод	0.10	-
522	448335.33	2222826.60	Картометрический метод	0.10	-
523	448328.03	2222810.93	Картометрический метод	0.10	-
524	448327.59	2222811.05	Картометрический метод	0.10	-
525	448323.21	2222801.21	Картометрический метод	0.10	-
526	448317.32	2222787.77	Картометрический метод	0.10	-
527	448271.50	2222794.33	Картометрический метод	0.10	-
528	448251.23	2222794.52	Картометрический метод	0.10	-
529	448251.33	2222790.23	Картометрический метод	0.10	-
530	448230.83	2222785.66	Картометрический метод	0.10	-
531	448171.55	2222767.20	Картометрический метод	0.10	-
532	448165.10	2222766.89	Картометрический метод	0.10	-
533	448150.24	2222767.21	Картометрический метод	0.10	-
534	448118.01	2222767.07	Картометрический метод	0.10	-
535	448118.12	2222770.51	Картометрический метод	0.10	-
536	448115.72	2222770.48	Картометрический метод	0.10	-
537	448115.82	2222772.24	Картометрический метод	0.10	-
538	448105.15	2222771.98	Картометрический метод	0.10	-
539	448105.16	2222773.12	Картометрический метод	0.10	-
540	448099.99	2222773.12	Картометрический метод	0.10	-
541	448099.99	2222801.15	Картометрический метод	0.10	-
542	448105.18	2222801.13	Картометрический метод	0.10	-

3. Сведения о характерных точках части (частей) границы объекта					
Обозначение характерных точек части границы	Координаты, м		Метод определения координат характерной точки	Средняя квадратическая погрешность положения характерной точки (Mt), м	Описание обозначения точки на местности (при наличии)
	X	Y			
1	2	3	4	5	6
543	448105.19	2222814.10	Картометрический метод	0.10	-
544	448105.20	2222876.13	Картометрический метод	0.10	-
545	448105.19	2222901.14	Картометрический метод	0.10	-
546	448105.21	2222926.14	Картометрический метод	0.10	-
547	448095.41	2222926.14	Картометрический метод	0.10	-
548	448086.26	2222926.14	Картометрический метод	0.10	-
549	448063.36	2222926.15	Картометрический метод	0.10	-
550	448057.20	2222926.15	Картометрический метод	0.10	-
551	448057.20	2222941.79	Картометрический метод	0.10	-
552	448061.30	2222943.11	Картометрический метод	0.10	-
553	448091.32	2222953.06	Картометрический метод	0.10	-
554	448096.26	2222977.01	Картометрический метод	0.10	-
555	448098.63	2222984.79	Картометрический метод	0.10	-
556	448104.75	2222991.51	Картометрический метод	0.10	-
557	448117.29	2222993.37	Картометрический метод	0.10	-
558	448119.06	2222993.01	Картометрический метод	0.10	-
559	448119.06	2222993.03	Картометрический метод	0.10	-
560	448117.33	2223003.61	Картометрический метод	0.10	-
561	448116.36	2223006.38	Картометрический метод	0.10	-
562	448115.44	2223006.60	Картометрический метод	0.10	-
563	448115.76	2223007.85	Картометрический метод	0.10	-
505	448161.30	2222995.32	Картометрический метод	0.10	-
Часть 25					
564	448473.23	2221174.18	Картометрический метод	0.10	-
565	448484.53	2221170.58	Картометрический метод	0.10	-
566	448496.07	2221165.86	Картометрический метод	0.10	-

3. Сведения о характерных точках части (частей) границы объекта					
Обозначение характерных точек части границы	Координаты, м		Метод определения координат характерной точки	Средняя квадратическая погрешность положения характерной точки (Mt), м	Описание обозначения точки на местности (при наличии)
	X	Y			
1	2	3	4	5	6
567	448498.19	2221164.79	Картометрический метод	0.10	-
568	448506.61	2221160.56	Картометрический метод	0.10	-
569	448507.46	2221160.06	Картометрический метод	0.10	-
570	448517.26	2221154.10	Картометрический метод	0.10	-
571	448526.84	2221147.18	Картометрический метод	0.10	-
572	448531.67	2221143.25	Картометрический метод	0.10	-
573	448537.09	2221138.43	Картометрический метод	0.10	-
574	448544.98	2221130.51	Картометрический метод	0.10	-
575	448548.59	2221126.41	Картометрический метод	0.10	-
576	448552.71	2221121.43	Картометрический метод	0.10	-
577	448555.79	2221117.44	Картометрический метод	0.10	-
578	448559.63	2221112.02	Картометрический метод	0.10	-
579	448579.15	2221082.41	Картометрический метод	0.10	-
580	448583.63	2221075.47	Картометрический метод	0.10	-
581	448585.82	2221072.08	Картометрический метод	0.10	-
582	448586.76	2221070.59	Картометрический метод	0.10	-
583	448614.59	2221026.18	Картометрический метод	0.10	-
584	448639.56	2220984.43	Картометрический метод	0.10	-
585	448673.33	2220924.64	Картометрический метод	0.10	-
586	448680.04	2220912.47	Картометрический метод	0.10	-
587	448700.74	2220873.34	Картометрический метод	0.10	-
588	448720.75	2220833.83	Картометрический метод	0.10	-
589	448740.04	2220793.98	Картометрический метод	0.10	-
590	448742.62	2220789.98	Картометрический метод	0.10	-
591	448742.31	2220789.16	Картометрический метод	0.10	-
592	448751.17	2220769.91	Картометрический метод	0.10	-

3. Сведения о характерных точках части (частей) границы объекта					
Обозначение характерных точек части границы	Координаты, м		Метод определения координат характерной точки	Средняя квадратическая погрешность положения характерной точки (Mt), м	Описание обозначения точки на местности (при наличии)
	X	Y			
1	2	3	4	5	6
593	448749.78	2220765.84	Картометрический метод	0.10	-
594	448748.39	2220761.77	Картометрический метод	0.10	-
595	448747.09	2220759.08	Картометрический метод	0.10	-
596	448744.54	2220755.11	Картометрический метод	0.10	-
597	448741.50	2220751.46	Картометрический метод	0.10	-
598	448735.59	2220745.91	Картометрический метод	0.10	-
599	448732.47	2220743.35	Картометрический метод	0.10	-
600	448730.55	2220741.97	Картометрический метод	0.10	-
601	448730.28	2220741.79	Картометрический метод	0.10	-
602	448727.28	2220739.93	Картометрический метод	0.10	-
603	448723.53	2220738.00	Картометрический метод	0.10	-
604	448720.12	2220736.54	Картометрический метод	0.10	-
605	448716.17	2220735.09	Картометрический метод	0.10	-
606	448711.61	2220733.47	Картометрический метод	0.10	-
607	448711.60	2220733.47	Картометрический метод	0.10	-
608	448710.47	2220733.10	Картометрический метод	0.10	-
609	448709.00	2220732.74	Картометрический метод	0.10	-
610	448709.02	2220732.67	Картометрический метод	0.10	-
611	448704.67	2220731.40	Картометрический метод	0.10	-
612	448698.93	2220730.28	Картометрический метод	0.10	-
613	448693.02	2220729.69	Картометрический метод	0.10	-
614	448687.07	2220729.64	Картометрический метод	0.10	-
615	448682.93	2220729.96	Картометрический метод	0.10	-
616	448677.10	2220730.77	Картометрический метод	0.10	-
617	448675.17	2220729.91	Картометрический метод	0.10	-
618	448674.60	2220731.18	Картометрический метод	0.10	-

3. Сведения о характерных точках части (частей) границы объекта					
Обозначение характерных точек части границы	Координаты, м		Метод определения координат характерной точки	Средняя квадратическая погрешность положения характерной точки (Mt), м	Описание обозначения точки на местности (при наличии)
	X	Y			
1	2	3	4	5	6
619	448659.59	2220735.44	Картометрический метод	0.10	-
620	448646.67	2220743.00	Картометрический метод	0.10	-
621	448635.51	2220753.50	Картометрический метод	0.10	-
622	448635.49	2220753.52	Картометрический метод	0.10	-
623	448625.99	2220772.77	Картометрический метод	0.10	-
624	448597.51	2220831.65	Картометрический метод	0.10	-
625	448571.48	2220878.39	Картометрический метод	0.10	-
626	448544.96	2220927.79	Картометрический метод	0.10	-
627	448528.59	2220955.13	Картометрический метод	0.10	-
628	448516.29	2220967.15	Картометрический метод	0.10	-
629	448516.75	2220979.17	Картометрический метод	0.10	-
630	448534.34	2220988.89	Картометрический метод	0.10	-
631	448507.87	2221041.48	Картометрический метод	0.10	-
632	448502.41	2221051.75	Картометрический метод	0.10	-
633	448498.28	2221059.55	Картометрический метод	0.10	-
634	448483.47	2221090.00	Картометрический метод	0.10	-
635	448478.84	2221087.61	Картометрический метод	0.10	-
636	448470.24	2221083.18	Картометрический метод	0.10	-
637	448467.90	2221087.02	Картометрический метод	0.10	-
638	448464.11	2221089.51	Картометрический метод	0.10	-
639	448460.20	2221090.12	Картометрический метод	0.10	-
640	448456.12	2221089.05	Картометрический метод	0.10	-
641	448454.06	2221092.00	Картометрический метод	0.10	-
642	448436.77	2221093.44	Картометрический метод	0.10	-
643	448433.69	2221105.77	Картометрический метод	0.10	-
644	448415.00	2221132.70	Картометрический метод	0.10	-

3. Сведения о характерных точках части (частей) границы объекта					
Обозначение характерных точек части границы	Координаты, м		Метод определения координат характерной точки	Средняя квадратическая погрешность положения характерной точки (Mt), м	Описание обозначения точки на местности (при наличии)
	X	Y			
1	2	3	4	5	6
645	448408.56	2221127.96	Картометрический метод	0.10	-
646	448375.24	2221168.74	Картометрический метод	0.10	-
647	448375.25	2221168.74	Картометрический метод	0.10	-
648	448381.25	2221171.00	Картометрический метод	0.10	-
649	448387.85	2221173.17	Картометрический метод	0.10	-
650	448396.47	2221175.50	Картометрический метод	0.10	-
651	448405.15	2221177.32	Картометрический метод	0.10	-
652	448412.45	2221178.45	Картометрический метод	0.10	-
653	448419.62	2221179.21	Картометрический метод	0.10	-
654	448425.02	2221179.56	Картометрический метод	0.10	-
655	448428.85	2221179.70	Картометрический метод	0.10	-
656	448434.06	2221179.72	Картометрический метод	0.10	-
657	448461.43	2221176.94	Картометрический метод	0.10	-
564	448473.23	2221174.18	Картометрический метод	0.10	-
Часть 26					
658	448748.84	2220575.35	Картометрический метод	0.10	-
659	448735.28	2220568.70	Картометрический метод	0.10	-
660	448733.02	2220573.28	Картометрический метод	0.10	-
661	448739.25	2220576.11	Картометрический метод	0.10	-
662	448729.09	2220596.93	Картометрический метод	0.10	-
663	448722.67	2220593.78	Картометрический метод	0.10	-
664	448718.35	2220604.78	Картометрический метод	0.10	-
665	448719.20	2220606.64	Картометрический метод	0.10	-
666	448704.67	2220634.11	Картометрический метод	0.10	-
667	448701.90	2220640.78	Картометрический метод	0.10	-
668	448702.39	2220642.98	Картометрический метод	0.10	-

3. Сведения о характерных точках части (частей) границы объекта					
Обозначение характерных точек части границы	Координаты, м		Метод определения координат характерной точки	Средняя квадратическая погрешность положения характерной точки (Mt), м	Описание обозначения точки на местности (при наличии)
	X	Y			
1	2	3	4	5	6
669	448701.46	2220644.64	Картометрический метод	0.10	-
670	448699.34	2220645.81	Картометрический метод	0.10	-
671	448696.67	2220651.92	Картометрический метод	0.10	-
672	448695.23	2220655.24	Картометрический метод	0.10	-
673	448697.33	2220656.29	Картометрический метод	0.10	-
674	448696.76	2220657.52	Картометрический метод	0.10	-
675	448699.13	2220658.53	Картометрический метод	0.10	-
676	448697.28	2220662.10	Картометрический метод	0.10	-
677	448701.17	2220672.47	Картометрический метод	0.10	-
678	448701.87	2220673.62	Картометрический метод	0.10	-
679	448710.83	2220687.91	Картометрический метод	0.10	-
680	448712.87	2220690.46	Картометрический метод	0.10	-
681	448715.44	2220692.97	Картометрический метод	0.10	-
682	448718.47	2220695.57	Картометрический метод	0.10	-
683	448722.72	2220698.77	Картометрический метод	0.10	-
684	448725.51	2220700.67	Картометрический метод	0.10	-
685	448730.73	2220703.82	Картометрический метод	0.10	-
686	448733.43	2220705.32	Картометрический метод	0.10	-
687	448740.23	2220708.58	Картометрический метод	0.10	-
688	448743.59	2220710.08	Картометрический метод	0.10	-
689	448745.10	2220710.75	Картометрический метод	0.10	-
690	448759.67	2220716.75	Картометрический метод	0.10	-
691	448772.74	2220721.78	Картометрический метод	0.10	-
692	448775.97	2220714.43	Картометрический метод	0.10	-
693	448791.85	2220676.67	Картометрический метод	0.10	-
694	448819.29	2220609.94	Картометрический метод	0.10	-

3. Сведения о характерных точках части (частей) границы объекта

Обозначение характерных точек части границы	Координаты, м		Метод определения координат характерной точки	Средняя квадратическая погрешность положения характерной точки (Mt), м	Описание обозначения точки на местности (при наличии)
	X	Y			
1	2	3	4	5	6
658	448748.84	2220575.35	Картометрический метод	0.10	-

Раздел 3

Сведения о местоположении измененных (уточненных) границ объекта

1. Система координат -

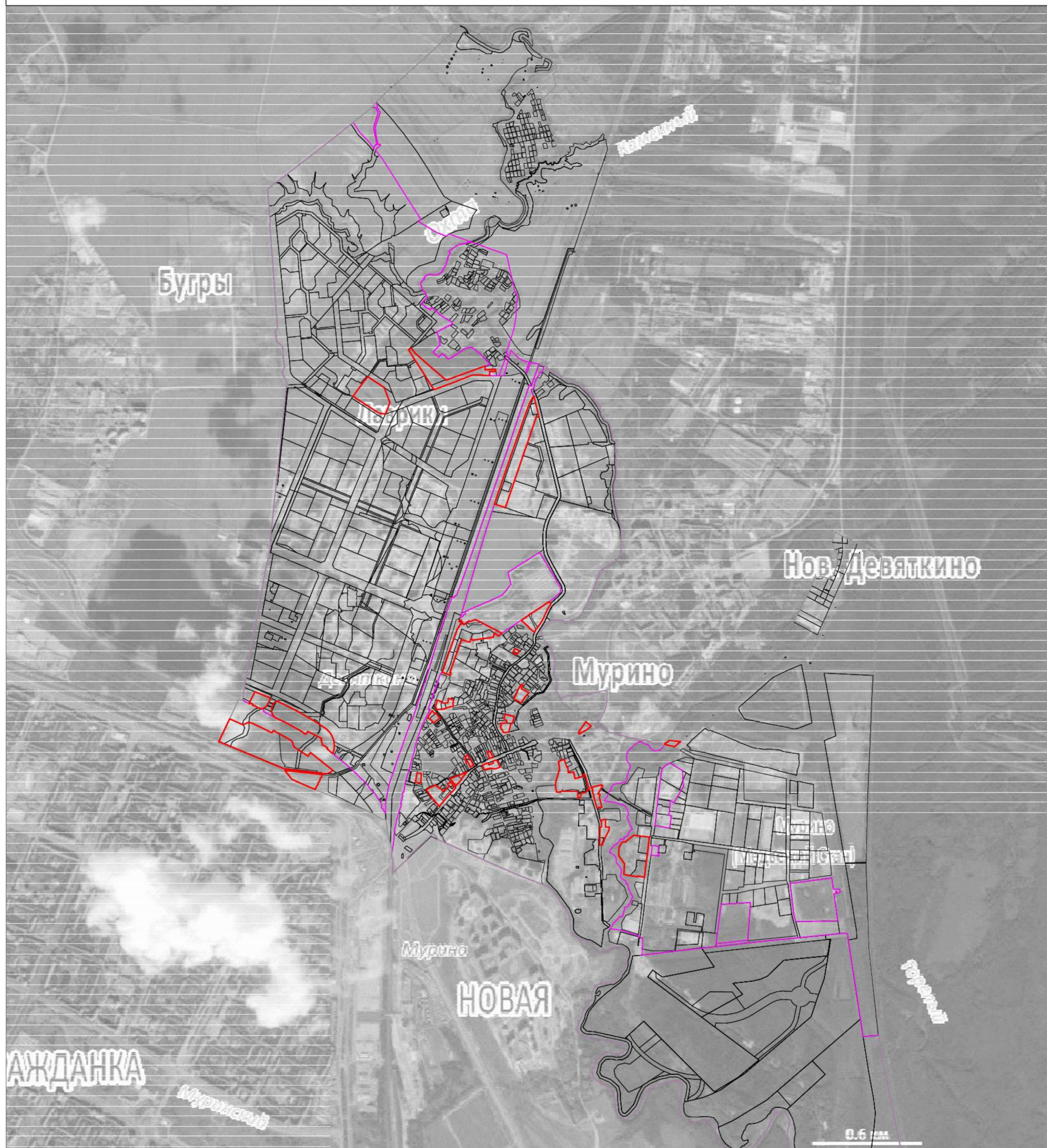
2. Сведения о характерных точках границ объекта

Обозначение характерных точек границ	Существующие координаты, м		Измененные (уточненные) координаты, м		Метод определения координат характерной точки	Средняя квадратическая погрешность положения характерной точки (M _t), м	Описание обозначения точки на местности (при наличии)
	X	Y	X	Y			
1	2	3	4	5	6	7	8
-	-	-	-	-	-	-	

3. Сведения о характерных точках части (частей) границы объекта

Обозначение характерных точек части границы	Существующие координаты, м		Измененные (уточненные) координаты, м		Метод определения координат характерной точки	Средняя квадратическая погрешность положения характерной точки (M _t), м	Описание обозначения точки на местности (при наличии)
	X	Y	X	Y			
1	2	3	4	5	6	7	8
-	-	-	-	-	-	-	

План границ объекта



Масштаб 1:20000

Используемые условные знаки и обозначения:

- граница муниципального образования "Муринское городское поселение"
- - - граница населённых пунктов
- граница объекта
- граница земельных участков



Подпись

Дата "14" апреля 2020 г.

Место для оттиска печати (при наличии) лица, составившего описание местоположения границ объекта

**Текстовое описание местоположения границ
населенных пунктов, территориальных зон, особо охраняемых природных
территорий, зон с особыми условиями использования территорий**

Прохождение границы		Описание прохождения границы
от точки	до точки	
1	2	3
1	2	-
2	3	-
3	4	-
4	5	-
5	6	-
6	7	-
7	8	-
8	9	-
9	10	-
10	11	-
11	12	-
12	13	-
13	14	-
14	15	-
15	16	-
16	17	-
17	1	-
18	19	-
19	20	-
20	21	-
21	22	-
22	23	-
23	18	-
24	25	-
25	26	-
26	27	-
27	28	-
28	29	-
29	30	-
30	31	-
31	32	-
32	33	-
33	34	-
34	35	-
35	36	-
36	37	-

**Текстовое описание местоположения границ
населенных пунктов, территориальных зон, особо охраняемых природных
территорий, зон с особыми условиями использования территорий**

Прохождение границы		Описание прохождения границы
от точки	до точки	
1	2	3
37	38	-
38	39	-
39	40	-
40	41	-
41	42	-
42	43	-
43	44	-
44	45	-
45	46	-
46	47	-
47	48	-
48	49	-
49	50	-
50	51	-
51	24	-
52	53	-
53	54	-
54	55	-
55	56	-
56	57	-
57	58	-
58	59	-
59	60	-
60	61	-
61	62	-
62	63	-
63	52	-
64	65	-
65	66	-
66	67	-
67	68	-
68	69	-
69	70	-
70	71	-
71	72	-
72	73	-

**Текстовое описание местоположения границ
населенных пунктов, территориальных зон, особо охраняемых природных
территорий, зон с особыми условиями использования территорий**

Прохождение границы		Описание прохождения границы
от точки	до точки	
1	2	3
73	74	-
74	75	-
75	76	-
76	77	-
77	78	-
78	79	-
79	80	-
80	81	-
81	82	-
82	83	-
83	84	-
84	85	-
85	86	-
86	87	-
87	88	-
88	89	-
89	90	-
90	91	-
91	92	-
92	93	-
93	94	-
94	95	-
95	96	-
96	64	-
97	98	-
98	99	-
99	100	-
100	101	-
101	102	-
102	103	-
103	104	-
104	105	-
105	106	-
106	107	-
107	108	-
108	109	-

**Текстовое описание местоположения границ
населенных пунктов, территориальных зон, особо охраняемых природных
территорий, зон с особыми условиями использования территорий**

Прохождение границы		Описание прохождения границы
от точки	до точки	
1	2	3
109	110	-
110	111	-
111	112	-
112	113	-
113	114	-
114	115	-
115	116	-
116	117	-
117	118	-
118	119	-
119	120	-
120	121	-
121	122	-
122	123	-
123	124	-
124	125	-
125	126	-
126	127	-
127	128	-
128	129	-
129	130	-
130	131	-
131	132	-
132	97	-
133	134	-
134	135	-
135	136	-
136	137	-
137	138	-
138	139	-
139	140	-
140	141	-
141	142	-
142	133	-
143	144	-
144	145	-

**Текстовое описание местоположения границ
населенных пунктов, территориальных зон, особо охраняемых природных
территорий, зон с особыми условиями использования территорий**

Прохождение границы		Описание прохождения границы
от точки	до точки	
1	2	3
145	146	-
146	147	-
147	148	-
148	149	-
149	150	-
150	151	-
151	152	-
152	153	-
153	154	-
154	155	-
155	156	-
156	157	-
157	158	-
158	159	-
159	160	-
160	161	-
161	162	-
162	163	-
163	164	-
164	165	-
165	166	-
166	167	-
167	168	-
168	169	-
169	170	-
170	171	-
171	143	-
172	173	-
173	174	-
174	175	-
175	176	-
176	177	-
177	178	-
178	179	-
179	180	-
180	181	-

**Текстовое описание местоположения границ
населенных пунктов, территориальных зон, особо охраняемых природных
территорий, зон с особыми условиями использования территорий**

Прохождение границы		Описание прохождения границы
от точки	до точки	
1	2	3
181	182	-
182	183	-
183	184	-
184	185	-
185	186	-
186	172	-
187	188	-
188	189	-
189	190	-
190	191	-
191	192	-
192	193	-
193	194	-
194	195	-
195	196	-
196	197	-
197	198	-
198	187	-
199	200	-
200	201	-
201	202	-
202	203	-
203	204	-
204	205	-
205	206	-
206	207	-
207	208	-
208	209	-
209	210	-
210	211	-
211	212	-
212	213	-
213	214	-
214	215	-
215	216	-
216	217	-

**Текстовое описание местоположения границ
населенных пунктов, территориальных зон, особо охраняемых природных
территорий, зон с особыми условиями использования территорий**

Прохождение границы		Описание прохождения границы
от точки	до точки	
1	2	3
217	218	-
218	219	-
219	220	-
220	221	-
221	222	-
222	223	-
223	224	-
224	225	-
225	226	-
226	227	-
227	228	-
228	229	-
229	230	-
230	231	-
231	232	-
232	233	-
233	234	-
234	235	-
235	236	-
236	199	-
237	238	-
238	239	-
239	240	-
240	241	-
241	242	-
242	243	-
243	244	-
244	245	-
245	246	-
246	247	-
247	248	-
248	249	-
249	250	-
250	251	-
251	252	-
252	253	-

**Текстовое описание местоположения границ
населенных пунктов, территориальных зон, особо охраняемых природных
территорий, зон с особыми условиями использования территорий**

Прохождение границы		Описание прохождения границы
от точки	до точки	
1	2	3
253	254	-
254	255	-
255	256	-
256	257	-
257	258	-
258	259	-
259	260	-
260	261	-
261	237	-
262	263	-
263	264	-
264	265	-
265	266	-
266	267	-
267	268	-
268	269	-
269	270	-
270	271	-
271	272	-
272	273	-
273	274	-
274	275	-
275	276	-
276	277	-
277	278	-
278	279	-
279	280	-
280	281	-
281	282	-
282	262	-
283	284	-
284	285	-
285	286	-
286	287	-
287	288	-
288	289	-

**Текстовое описание местоположения границ
населенных пунктов, территориальных зон, особо охраняемых природных
территорий, зон с особыми условиями использования территорий**

Прохождение границы		Описание прохождения границы
от точки	до точки	
1	2	3
289	290	-
290	291	-
291	292	-
292	293	-
293	294	-
294	295	-
295	296	-
296	297	-
297	298	-
298	299	-
299	300	-
300	301	-
301	302	-
302	303	-
303	304	-
304	283	-
305	306	-
306	307	-
307	308	-
308	309	-
309	310	-
310	311	-
311	312	-
312	313	-
313	314	-
314	315	-
315	316	-
316	317	-
317	318	-
318	319	-
319	320	-
320	321	-
321	322	-
322	323	-
323	324	-
324	325	-

**Текстовое описание местоположения границ
населенных пунктов, территориальных зон, особо охраняемых природных
территорий, зон с особыми условиями использования территорий**

Прохождение границы		Описание прохождения границы
от точки	до точки	
1	2	3
325	326	-
326	327	-
327	328	-
328	329	-
329	330	-
330	331	-
331	332	-
332	333	-
333	334	-
334	335	-
335	305	-
336	337	-
337	338	-
338	339	-
339	340	-
340	341	-
341	342	-
342	343	-
343	336	-
344	345	-
345	346	-
346	347	-
347	348	-
348	349	-
349	350	-
350	351	-
351	352	-
352	353	-
353	354	-
354	355	-
355	356	-
356	357	-
357	358	-
358	359	-
359	360	-
360	361	-

**Текстовое описание местоположения границ
населенных пунктов, территориальных зон, особо охраняемых природных
территорий, зон с особыми условиями использования территорий**

Прохождение границы		Описание прохождения границы
от точки	до точки	
1	2	3
361	362	-
362	363	-
363	364	-
364	365	-
365	366	-
366	367	-
367	368	-
368	369	-
369	370	-
370	371	-
371	372	-
372	373	-
373	374	-
374	375	-
375	376	-
376	377	-
377	378	-
378	379	-
379	380	-
380	381	-
381	382	-
382	383	-
383	384	-
384	385	-
385	344	-
386	387	-
387	388	-
388	389	-
389	390	-
390	391	-
391	392	-
392	393	-
393	394	-
394	395	-
395	396	-
396	397	-

**Текстовое описание местоположения границ
населенных пунктов, территориальных зон, особо охраняемых природных
территорий, зон с особыми условиями использования территорий**

Прохождение границы		Описание прохождения границы
от точки	до точки	
1	2	3
397	398	-
398	399	-
399	400	-
400	401	-
401	402	-
402	403	-
403	404	-
404	405	-
405	406	-
406	407	-
407	408	-
408	409	-
409	410	-
410	411	-
411	412	-
412	413	-
413	414	-
414	415	-
415	416	-
416	417	-
417	418	-
418	419	-
419	420	-
420	421	-
421	422	-
422	423	-
423	424	-
424	425	-
425	426	-
426	427	-
427	428	-
428	429	-
429	386	-
430	431	-
431	432	-
432	433	-

**Текстовое описание местоположения границ
населенных пунктов, территориальных зон, особо охраняемых природных
территорий, зон с особыми условиями использования территорий**

Прохождение границы		Описание прохождения границы
от точки	до точки	
1	2	3
433	434	-
434	435	-
435	436	-
436	437	-
437	438	-
438	439	-
439	440	-
440	441	-
441	442	-
442	443	-
443	444	-
444	445	-
445	446	-
446	447	-
447	448	-
448	449	-
449	430	-
450	451	-
451	452	-
452	453	-
453	454	-
454	455	-
455	456	-
456	457	-
457	458	-
458	459	-
459	460	-
460	450	-
461	462	-
462	463	-
463	464	-
464	461	-
465	466	-
466	467	-
467	468	-
468	469	-

**Текстовое описание местоположения границ
населенных пунктов, территориальных зон, особо охраняемых природных
территорий, зон с особыми условиями использования территорий**

Прохождение границы		Описание прохождения границы
от точки	до точки	
1	2	3
469	470	-
470	471	-
471	472	-
472	473	-
473	474	-
474	475	-
475	476	-
476	477	-
477	465	-
478	479	-
479	480	-
480	481	-
481	482	-
482	483	-
483	484	-
484	485	-
485	486	-
486	487	-
487	488	-
488	489	-
489	490	-
490	491	-
491	492	-
492	493	-
493	494	-
494	495	-
495	496	-
496	497	-
497	498	-
498	499	-
499	500	-
500	501	-
501	502	-
502	503	-
503	504	-
504	478	-

**Текстовое описание местоположения границ
населенных пунктов, территориальных зон, особо охраняемых природных
территорий, зон с особыми условиями использования территорий**

Прохождение границы		Описание прохождения границы
от точки	до точки	
1	2	3
505	506	-
506	507	-
507	508	-
508	509	-
509	510	-
510	511	-
511	512	-
512	513	-
513	514	-
514	515	-
515	516	-
516	517	-
517	518	-
518	519	-
519	520	-
520	521	-
521	522	-
522	523	-
523	524	-
524	525	-
525	526	-
526	527	-
527	528	-
528	529	-
529	530	-
530	531	-
531	532	-
532	533	-
533	534	-
534	535	-
535	536	-
536	537	-
537	538	-
538	539	-
539	540	-
540	541	-

**Текстовое описание местоположения границ
населенных пунктов, территориальных зон, особо охраняемых природных
территорий, зон с особыми условиями использования территорий**

Прохождение границы		Описание прохождения границы
от точки	до точки	
1	2	3
541	542	-
542	543	-
543	544	-
544	545	-
545	546	-
546	547	-
547	548	-
548	549	-
549	550	-
550	551	-
551	552	-
552	553	-
553	554	-
554	555	-
555	556	-
556	557	-
557	558	-
558	559	-
559	560	-
560	561	-
561	562	-
562	563	-
563	505	-
564	565	-
565	566	-
566	567	-
567	568	-
568	569	-
569	570	-
570	571	-
571	572	-
572	573	-
573	574	-
574	575	-
575	576	-
576	577	-

**Текстовое описание местоположения границ
населенных пунктов, территориальных зон, особо охраняемых природных
территорий, зон с особыми условиями использования территорий**

Прохождение границы		Описание прохождения границы
от точки	до точки	
1	2	3
577	578	-
578	579	-
579	580	-
580	581	-
581	582	-
582	583	-
583	584	-
584	585	-
585	586	-
586	587	-
587	588	-
588	589	-
589	590	-
590	591	-
591	592	-
592	593	-
593	594	-
594	595	-
595	596	-
596	597	-
597	598	-
598	599	-
599	600	-
600	601	-
601	602	-
602	603	-
603	604	-
604	605	-
605	606	-
606	607	-
607	608	-
608	609	-
609	610	-
610	611	-
611	612	-
612	613	-

**Текстовое описание местоположения границ
населенных пунктов, территориальных зон, особо охраняемых природных
территорий, зон с особыми условиями использования территорий**

Прохождение границы		Описание прохождения границы
от точки	до точки	
1	2	3
613	614	-
614	615	-
615	616	-
616	617	-
617	618	-
618	619	-
619	620	-
620	621	-
621	622	-
622	623	-
623	624	-
624	625	-
625	626	-
626	627	-
627	628	-
628	629	-
629	630	-
630	631	-
631	632	-
632	633	-
633	634	-
634	635	-
635	636	-
636	637	-
637	638	-
638	639	-
639	640	-
640	641	-
641	642	-
642	643	-
643	644	-
644	645	-
645	646	-
646	647	-
647	648	-
648	649	-

**Текстовое описание местоположения границ
населенных пунктов, территориальных зон, особо охраняемых природных
территорий, зон с особыми условиями использования территорий**

Прохождение границы		Описание прохождения границы
от точки	до точки	
1	2	3
649	650	-
650	651	-
651	652	-
652	653	-
653	654	-
654	655	-
655	656	-
656	657	-
657	564	-
658	659	-
659	660	-
660	661	-
661	662	-
662	663	-
663	664	-
664	665	-
665	666	-
666	667	-
667	668	-
668	669	-
669	670	-
670	671	-
671	672	-
672	673	-
673	674	-
674	675	-
675	676	-
676	677	-
677	678	-
678	679	-
679	680	-
680	681	-
681	682	-
682	683	-
683	684	-
684	685	-

**Текстовое описание местоположения границ
населенных пунктов, территориальных зон, особо охраняемых природных
территорий, зон с особыми условиями использования территорий**

Прохождение границы		Описание прохождения границы
от точки	до точки	
1	2	3
685	686	-
686	687	-
687	688	-
688	689	-
689	690	-
690	691	-
691	692	-
692	693	-
693	694	-
694	658	-

ОПИСАНИЕ МЕСТОПОЛОЖЕНИЯ ГРАНИЦ

Многофункциональная общественно-деловая зона объектов административного, делового, торгового и жилого назначения (ТД-1.1)

(наименование объекта, местоположение границ которого описано (далее - объект))

Раздел 1

Сведения об объекте

№ п/п	Характеристики объекта	Описание характеристик
1	2	3
1.	Местоположение объекта	Ленинградская область, район Всеволожский, город Мурино
2.	Площадь объекта +/- величина погрешности определения площади (P +/- Дельта P)	978993 +/- 346 м ²
3.	Иные характеристики объекта	-

Раздел 2

Сведения о местоположении границ объекта

1. Система координат МСК 47 зона 2

2. Сведения о характерных точках границ объекта

Обозначение характерных точек границ	Координаты, м		Метод определения координат характерной точки	Средняя квадратическая погрешность положения характерной точки (Mt), м	Описание обозначения точки на местности (при наличии)
	X	Y			
1	2	3	4	5	6
1	446245.12	2224692.18	Картометрический метод	0.10	-
2	446365.67	2224831.84	Картометрический метод	0.10	-
3	446337.78	2224857.38	Картометрический метод	0.10	-
4	446331.21	2224862.71	Картометрический метод	0.10	-
5	446324.05	2224867.20	Картометрический метод	0.10	-
6	446316.40	2224870.80	Картометрический метод	0.10	-
7	446308.37	2224873.45	Картометрический метод	0.10	-
8	446300.08	2224875.11	Картометрический метод	0.10	-
9	446291.65	2224875.76	Картометрический метод	0.10	-
10	446287.02	2224867.77	Картометрический метод	0.10	-
11	446281.42	2224860.42	Картометрический метод	0.10	-
12	446274.93	2224853.84	Картометрический метод	0.10	-
13	446267.67	2224848.13	Картометрический метод	0.10	-
14	446259.75	2224843.37	Картометрический метод	0.10	-
15	446251.30	2224839.65	Картометрический метод	0.10	-
16	446242.44	2224837.03	Картометрический метод	0.10	-
1	446245.12	2224692.18	Картометрический метод	0.10	-
17	445391.73	2224720.87	Картометрический метод	0.10	-
18	445093.12	2224691.16	Картометрический метод	0.10	-
19	445096.50	2224464.37	Картометрический метод	0.10	-
20	445104.88	2224468.96	Картометрический метод	0.10	-
21	445128.51	2224474.77	Картометрический метод	0.10	-

2. Сведения о характерных точках границ объекта					
Обозначение характерных точек границ	Координаты, м		Метод определения координат характерной точки	Средняя квадратическая погрешность положения характерной точки (Mt), м	Описание обозначения точки на местности (при наличии)
	X	Y			
1	2	3	4	5	6
22	445138.91	2224474.83	Картометрический метод	0.10	-
23	445153.26	2224486.98	Картометрический метод	0.10	-
24	445180.57	2224495.42	Картометрический метод	0.10	-
25	445205.70	2224512.42	Картометрический метод	0.10	-
26	445244.21	2224525.34	Картометрический метод	0.10	-
27	445307.90	2224532.71	Картометрический метод	0.10	-
28	445367.75	2224527.84	Картометрический метод	0.10	-
29	445423.28	2224525.52	Картометрический метод	0.10	-
30	445443.23	2224517.79	Картометрический метод	0.10	-
31	445410.09	2224832.39	Картометрический метод	0.10	-
32	445402.67	2224832.41	Картометрический метод	0.10	-
17	445391.73	2224720.87	Картометрический метод	0.10	-
33	445155.00	2224778.06	Картометрический метод	0.10	-
34	445217.63	2224787.01	Картометрический метод	0.10	-
35	445214.83	2224812.99	Картометрический метод	0.10	-
36	445203.55	2224810.58	Картометрический метод	0.10	-
37	445028.98	2224775.39	Картометрический метод	0.10	-
38	445003.84	2224747.76	Картометрический метод	0.10	-
39	445156.17	2224764.45	Картометрический метод	0.10	-
33	445155.00	2224778.06	Картометрический метод	0.10	-
40	444791.63	2224453.05	Картометрический метод	0.10	-
41	444752.52	2224448.34	Картометрический метод	0.10	-
42	444745.30	2224373.82	Картометрический метод	0.10	-
43	444864.87	2224378.89	Картометрический метод	0.10	-
44	444884.04	2224408.73	Картометрический метод	0.10	-
45	444895.98	2224444.81	Картометрический метод	0.10	-

2. Сведения о характерных точках границ объекта					
Обозначение характерных точек границ	Координаты, м		Метод определения координат характерной точки	Средняя квадратическая погрешность положения характерной точки (Mt), м	Описание обозначения точки на местности (при наличии)
	X	Y			
1	2	3	4	5	6
46	444899.74	2224463.52	Картометрический метод	0.10	-
47	444861.84	2224461.51	Картометрический метод	0.10	-
48	444830.96	2224422.18	Картометрический метод	0.10	-
40	444791.63	2224453.05	Картометрический метод	0.10	-
49	444142.00	2224786.22	Картометрический метод	0.10	-
50	444148.93	2224772.19	Картометрический метод	0.10	-
51	444233.65	2224744.21	Картометрический метод	0.10	-
52	444246.34	2224760.94	Картометрический метод	0.10	-
53	444260.88	2224776.07	Картометрический метод	0.10	-
54	444277.10	2224789.41	Картометрический метод	0.10	-
55	444294.75	2224800.77	Картометрический метод	0.10	-
56	444313.60	2224810.00	Картометрический метод	0.10	-
57	444333.41	2224816.97	Картометрический метод	0.10	-
58	444353.89	2224821.59	Картометрический метод	0.10	-
59	444347.80	2224932.00	Картометрический метод	0.10	-
60	444184.80	2224939.56	Картометрический метод	0.10	-
49	444142.00	2224786.22	Картометрический метод	0.10	-
61	446550.81	2223668.61	Картометрический метод	0.10	-
62	446549.96	2223669.57	Картометрический метод	0.10	-
63	446549.11	2223670.54	Картометрический метод	0.10	-
64	446548.26	2223671.50	Картометрический метод	0.10	-
65	446547.42	2223672.47	Картометрический метод	0.10	-
66	446546.58	2223673.44	Картометрический метод	0.10	-
67	446545.74	2223674.42	Картометрический метод	0.10	-
68	446544.90	2223675.39	Картометрический метод	0.10	-
69	446544.07	2223676.37	Картометрический метод	0.10	-

2. Сведения о характерных точках границ объекта					
Обозначение характерных точек границ	Координаты, м		Метод определения координат характерной точки	Средняя квадратическая погрешность положения характерной точки (Mt), м	Описание обозначения точки на местности (при наличии)
	X	Y			
1	2	3	4	5	6
70	446543.24	2223677.35	Картометрический метод	0.10	-
71	446542.41	2223678.34	Картометрический метод	0.10	-
72	446541.59	2223679.32	Картометрический метод	0.10	-
73	446540.77	2223680.31	Картометрический метод	0.10	-
74	446539.95	2223681.30	Картометрический метод	0.10	-
75	446539.13	2223682.30	Картометрический метод	0.10	-
76	446538.32	2223683.29	Картометрический метод	0.10	-
77	446537.51	2223684.29	Картометрический метод	0.10	-
78	446536.71	2223685.29	Картометрический метод	0.10	-
79	446535.90	2223686.29	Картометрический метод	0.10	-
80	446535.10	2223687.30	Картометрический метод	0.10	-
81	446534.31	2223688.31	Картометрический метод	0.10	-
82	446533.51	2223689.32	Картометрический метод	0.10	-
83	446532.72	2223690.33	Картометрический метод	0.10	-
84	446531.93	2223691.34	Картометрический метод	0.10	-
85	446531.15	2223692.36	Картометрический метод	0.10	-
86	446530.36	2223693.38	Картометрический метод	0.10	-
87	446529.59	2223694.40	Картометрический метод	0.10	-
88	446528.81	2223695.43	Картометрический метод	0.10	-
89	446528.04	2223696.45	Картометрический метод	0.10	-
90	446527.27	2223697.48	Картометрический метод	0.10	-
91	446264.50	2223366.70	Картометрический метод	0.10	-
92	446266.72	2223364.70	Картометрический метод	0.10	-
93	446268.94	2223362.71	Картометрический метод	0.10	-
94	446271.18	2223360.74	Картометрический метод	0.10	-
95	446273.43	2223358.77	Картометрический метод	0.10	-

2. Сведения о характерных точках границ объекта					
Обозначение характерных точек границ	Координаты, м		Метод определения координат характерной точки	Средняя квадратическая погрешность положения характерной точки (Mt), м	Описание обозначения точки на местности (при наличии)
	X	Y			
1	2	3	4	5	6
96	446275.68	2223356.81	Картометрический метод	0.10	-
97	446277.95	2223354.87	Картометрический метод	0.10	-
98	446280.23	2223352.94	Картометрический метод	0.10	-
99	446282.51	2223351.01	Картометрический метод	0.10	-
100	446284.81	2223349.10	Картометрический метод	0.10	-
101	446287.11	2223347.20	Картометрический метод	0.10	-
102	446289.43	2223345.32	Картометрический метод	0.10	-
103	446291.75	2223343.44	Картометрический метод	0.10	-
104	446294.08	2223341.58	Картометрический метод	0.10	-
105	446296.42	2223339.72	Картометрический метод	0.10	-
106	446298.77	2223337.88	Картометрический метод	0.10	-
107	446301.13	2223336.05	Картометрический метод	0.10	-
108	446303.50	2223334.23	Картометрический метод	0.10	-
109	446305.88	2223332.43	Картометрический метод	0.10	-
110	446308.27	2223330.63	Картометрический метод	0.10	-
111	446310.66	2223328.85	Картометрический метод	0.10	-
112	446313.07	2223327.08	Картометрический метод	0.10	-
113	446315.48	2223325.32	Картометрический метод	0.10	-
114	446317.90	2223323.57	Картометрический метод	0.10	-
115	446320.33	2223321.84	Картометрический метод	0.10	-
116	446322.77	2223320.12	Картометрический метод	0.10	-
117	446325.22	2223318.41	Картометрический метод	0.10	-
118	446327.68	2223316.71	Картометрический метод	0.10	-
119	446330.14	2223315.02	Картометрический метод	0.10	-
120	446332.61	2223313.35	Картометрический метод	0.10	-
121	446340.76	2223308.37	Картометрический метод	0.10	-

2. Сведения о характерных точках границ объекта					
Обозначение характерных точек границ	Координаты, м		Метод определения координат характерной точки	Средняя квадратическая погрешность положения характерной точки (Mt), м	Описание обозначения точки на местности (при наличии)
	X	Y			
1	2	3	4	5	6
122	446349.02	2223303.56	Картометрический метод	0.10	-
123	446357.37	2223298.94	Картометрический метод	0.10	-
124	446365.82	2223294.48	Картометрический метод	0.10	-
125	446374.36	2223290.21	Картометрический метод	0.10	-
126	446382.99	2223286.12	Картометрический метод	0.10	-
127	446391.70	2223282.21	Картометрический метод	0.10	-
128	446400.50	2223278.48	Картометрический метод	0.10	-
129	446409.37	2223274.94	Картометрический метод	0.10	-
130	446418.31	2223271.59	Картометрический метод	0.10	-
131	446427.32	2223268.43	Картометрический метод	0.10	-
132	446436.40	2223265.46	Картометрический метод	0.10	-
133	446445.53	2223262.68	Картометрический метод	0.10	-
134	446454.73	2223260.10	Картометрический метод	0.10	-
135	446463.97	2223257.70	Картометрический метод	0.10	-
136	446473.27	2223255.51	Картометрический метод	0.10	-
137	446482.61	2223253.51	Картометрический метод	0.10	-
138	446491.98	2223251.70	Картометрический метод	0.10	-
139	446501.40	2223250.10	Картометрический метод	0.10	-
140	446510.85	2223248.69	Картометрический метод	0.10	-
141	446520.32	2223247.49	Картометрический метод	0.10	-
142	446529.82	2223246.48	Картометрический метод	0.10	-
143	446539.33	2223245.68	Картометрический метод	0.10	-
144	446548.86	2223245.07	Картометрический метод	0.10	-
145	446558.40	2223244.67	Картометрический метод	0.10	-
146	446567.95	2223244.46	Картометрический метод	0.10	-
147	446577.50	2223244.46	Картометрический метод	0.10	-

2. Сведения о характерных точках границ объекта					
Обозначение характерных точек границ	Координаты, м		Метод определения координат характерной точки	Средняя квадратическая погрешность положения характерной точки (Mt), м	Описание обозначения точки на местности (при наличии)
	X	Y			
1	2	3	4	5	6
148	446587.05	2223244.66	Картометрический метод	0.10	-
149	446596.59	2223245.06	Картометрический метод	0.10	-
150	446628.46	2223246.81	Картометрический метод	0.10	-
151	446632.22	2223247.10	Картометрический метод	0.10	-
152	446635.96	2223247.56	Картометрический метод	0.10	-
153	446639.68	2223248.18	Картометрический метод	0.10	-
154	446643.37	2223248.97	Картометрический метод	0.10	-
155	446647.02	2223249.92	Картометрический метод	0.10	-
156	446650.62	2223251.03	Картометрический метод	0.10	-
157	446654.17	2223252.30	Картометрический метод	0.10	-
158	446657.67	2223253.73	Картометрический метод	0.10	-
159	446661.09	2223255.31	Картометрический метод	0.10	-
160	446664.44	2223257.04	Картометрический метод	0.10	-
161	446667.71	2223258.91	Картометрический метод	0.10	-
162	446670.90	2223260.93	Картометрический метод	0.10	-
163	446673.99	2223263.09	Картометрический метод	0.10	-
164	446676.99	2223265.39	Картометрический метод	0.10	-
165	446679.87	2223267.81	Картометрический метод	0.10	-
166	446682.65	2223270.36	Картометрический метод	0.10	-
167	446685.31	2223273.04	Картометрический метод	0.10	-
168	446687.86	2223275.82	Картометрический метод	0.10	-
169	446690.27	2223278.72	Картометрический метод	0.10	-
170	446692.56	2223281.72	Картометрический метод	0.10	-
171	446694.70	2223284.82	Картометрический метод	0.10	-
172	446696.71	2223288.01	Картометрический метод	0.10	-
173	446698.58	2223291.29	Картометрический метод	0.10	-

2. Сведения о характерных точках границ объекта					
Обозначение характерных точек границ	Координаты, м		Метод определения координат характерной точки	Средняя квадратическая погрешность положения характерной точки (Mt), м	Описание обозначения точки на местности (при наличии)
	X	Y			
1	2	3	4	5	6
174	446700.30	2223294.65	Картометрический метод	0.10	-
175	446701.86	2223298.08	Картометрический метод	0.10	-
176	446703.28	2223301.58	Картометрический метод	0.10	-
177	446704.54	2223305.13	Картометрический метод	0.10	-
178	446705.63	2223308.74	Картометрический метод	0.10	-
179	446706.57	2223312.39	Картометрический метод	0.10	-
180	446712.15	2223336.34	Картометрический метод	0.10	-
181	446712.53	2223337.91	Картометрический метод	0.10	-
182	446712.93	2223339.48	Картометрический метод	0.10	-
183	446713.35	2223341.04	Картометрический метод	0.10	-
184	446713.80	2223342.59	Картометрический метод	0.10	-
185	446714.26	2223344.14	Картометрический метод	0.10	-
186	446714.75	2223345.68	Картометрический метод	0.10	-
187	446715.26	2223347.21	Картометрический метод	0.10	-
188	446715.79	2223348.74	Картометрический метод	0.10	-
189	446716.34	2223350.25	Картометрический метод	0.10	-
190	446716.91	2223351.76	Картометрический метод	0.10	-
191	446717.50	2223353.26	Картометрический метод	0.10	-
192	446718.12	2223354.76	Картометрический метод	0.10	-
193	446718.75	2223356.24	Картометрический метод	0.10	-
194	446719.41	2223357.72	Картометрический метод	0.10	-
195	446720.09	2223359.18	Картометрический метод	0.10	-
196	446720.78	2223360.64	Картометрический метод	0.10	-
197	446721.50	2223362.09	Картометрический метод	0.10	-
198	446722.24	2223363.52	Картометрический метод	0.10	-
199	446723.00	2223364.95	Картометрический метод	0.10	-

2. Сведения о характерных точках границ объекта					
Обозначение характерных точек границ	Координаты, м		Метод определения координат характерной точки	Средняя квадратическая погрешность положения характерной точки (Mt), м	Описание обозначения точки на местности (при наличии)
	X	Y			
1	2	3	4	5	6
200	446723.78	2223366.36	Картометрический метод	0.10	-
201	446724.57	2223367.77	Картометрический метод	0.10	-
202	446725.39	2223369.16	Картометрический метод	0.10	-
203	446726.23	2223370.54	Картометрический метод	0.10	-
204	446727.09	2223371.91	Картометрический метод	0.10	-
205	446727.96	2223373.27	Картометрический метод	0.10	-
206	446728.86	2223374.61	Картометрический метод	0.10	-
207	446729.77	2223375.95	Картометрический метод	0.10	-
208	446730.70	2223377.26	Картометрический метод	0.10	-
209	446731.65	2223378.57	Картометрический метод	0.10	-
210	446730.13	2223380.52	Картометрический метод	0.10	-
211	446728.68	2223382.52	Картометрический метод	0.10	-
212	446727.31	2223384.58	Картометрический метод	0.10	-
213	446726.02	2223386.69	Картометрический метод	0.10	-
214	446724.80	2223388.84	Картометрический метод	0.10	-
215	446723.67	2223391.04	Картометрический метод	0.10	-
216	446722.62	2223393.28	Картометрический метод	0.10	-
217	446721.65	2223395.55	Картометрический метод	0.10	-
218	446720.77	2223397.86	Картометрический метод	0.10	-
219	446719.98	2223400.20	Картометрический метод	0.10	-
220	446719.27	2223402.57	Картометрический метод	0.10	-
221	446718.65	2223404.97	Картометрический метод	0.10	-
222	446718.13	2223407.38	Картометрический метод	0.10	-
223	446717.69	2223409.82	Картометрический метод	0.10	-
224	446717.34	2223412.27	Картометрический метод	0.10	-
225	446717.09	2223414.73	Картометрический метод	0.10	-

2. Сведения о характерных точках границ объекта					
Обозначение характерных точек границ	Координаты, м		Метод определения координат характерной точки	Средняя квадратическая погрешность положения характерной точки (Mt), м	Описание обозначения точки на местности (при наличии)
	X	Y			
1	2	3	4	5	6
226	446716.93	2223417.19	Картометрический метод	0.10	-
227	446716.86	2223419.67	Картометрический метод	0.10	-
228	446716.88	2223422.14	Картометрический метод	0.10	-
229	446717.00	2223424.61	Картометрический метод	0.10	-
230	446717.20	2223427.07	Картометрический метод	0.10	-
231	446717.50	2223429.53	Картометрический метод	0.10	-
232	446717.89	2223431.97	Картометрический метод	0.10	-
233	446718.37	2223434.39	Картометрический метод	0.10	-
234	446718.95	2223436.80	Картометрический метод	0.10	-
235	446719.61	2223439.18	Картометрический метод	0.10	-
236	446720.36	2223441.54	Картометрический метод	0.10	-
237	446721.19	2223443.87	Картометрический метод	0.10	-
238	446722.12	2223446.16	Картометрический метод	0.10	-
61	446550.81	2223668.61	Картометрический метод	0.10	-
239	446551.71	2224143.14	Картометрический метод	0.10	-
240	446551.31	2224142.44	Картометрический метод	0.10	-
241	446550.91	2224141.75	Картометрический метод	0.10	-
242	446550.52	2224141.06	Картометрический метод	0.10	-
243	446550.12	2224140.36	Картометрический метод	0.10	-
244	446549.72	2224139.67	Картометрический метод	0.10	-
245	446549.33	2224138.97	Картометрический метод	0.10	-
246	446548.94	2224138.28	Картометрический метод	0.10	-
247	446548.55	2224137.58	Картометрический метод	0.10	-
248	446548.16	2224136.88	Картометрический метод	0.10	-
249	446547.78	2224136.18	Картометрический метод	0.10	-
250	446547.39	2224135.48	Картометрический метод	0.10	-

2. Сведения о характерных точках границ объекта					
Обозначение характерных точек границ	Координаты, м		Метод определения координат характерной точки	Средняя квадратическая погрешность положения характерной точки (Mt), м	Описание обозначения точки на местности (при наличии)
	X	Y			
1	2	3	4	5	6
251	446547.01	2224134.78	Картометрический метод	0.10	-
252	446546.62	2224134.08	Картометрический метод	0.10	-
253	446546.24	2224133.38	Картометрический метод	0.10	-
254	446545.86	2224132.67	Картометрический метод	0.10	-
255	446545.48	2224131.97	Картометрический метод	0.10	-
256	446545.11	2224131.26	Картометрический метод	0.10	-
257	446544.73	2224130.56	Картометрический метод	0.10	-
258	446544.36	2224129.85	Картометрический метод	0.10	-
259	446543.99	2224129.14	Картометрический метод	0.10	-
260	446543.62	2224128.44	Картометрический метод	0.10	-
261	446543.25	2224127.73	Картометрический метод	0.10	-
262	446542.88	2224127.02	Картометрический метод	0.10	-
263	446542.52	2224126.31	Картометрический метод	0.10	-
264	446542.15	2224125.60	Картометрический метод	0.10	-
265	446541.79	2224124.88	Картометрический метод	0.10	-
266	446541.43	2224124.17	Картометрический метод	0.10	-
267	446541.07	2224123.46	Картометрический метод	0.10	-
268	446664.63	2224033.66	Картометрический метод	0.10	-
269	446666.85	2223873.19	Картометрический метод	0.10	-
270	446566.09	2223746.35	Картометрический метод	0.10	-
271	446567.06	2223744.93	Картометрический метод	0.10	-
272	446568.05	2223743.51	Картометрический метод	0.10	-
273	446569.04	2223742.09	Картометрический метод	0.10	-
274	446570.03	2223740.68	Картометрический метод	0.10	-
275	446571.03	2223739.27	Картометрический метод	0.10	-
276	446572.04	2223737.87	Картометрический метод	0.10	-

2. Сведения о характерных точках границ объекта					
Обозначение характерных точек границ	Координаты, м		Метод определения координат характерной точки	Средняя квадратическая погрешность положения характерной точки (Mt), м	Описание обозначения точки на местности (при наличии)
	X	Y			
1	2	3	4	5	6
277	446573.06	2223736.47	Картометрический метод	0.10	-
278	446574.08	2223735.08	Картометрический метод	0.10	-
279	446575.11	2223733.69	Картометрический метод	0.10	-
280	446576.15	2223732.31	Картометрический метод	0.10	-
281	446577.19	2223730.93	Картометрический метод	0.10	-
282	446578.23	2223729.55	Картометрический метод	0.10	-
283	446579.29	2223728.19	Картометрический метод	0.10	-
284	446580.35	2223726.82	Картометрический метод	0.10	-
285	446581.42	2223725.46	Картометрический метод	0.10	-
286	446582.49	2223724.11	Картометрический метод	0.10	-
287	446583.57	2223722.76	Картометрический метод	0.10	-
288	446584.65	2223721.42	Картометрический метод	0.10	-
289	446585.75	2223720.08	Картометрический метод	0.10	-
290	446586.84	2223718.74	Картометрический метод	0.10	-
291	446587.95	2223717.42	Картометрический метод	0.10	-
292	446589.06	2223716.09	Картометрический метод	0.10	-
293	446590.17	2223714.77	Картометрический метод	0.10	-
294	446591.30	2223713.46	Картометрический метод	0.10	-
295	446592.43	2223712.15	Картометрический метод	0.10	-
296	446593.56	2223710.85	Картометрический метод	0.10	-
297	446594.70	2223709.55	Картометрический метод	0.10	-
298	446595.85	2223708.26	Картометрический метод	0.10	-
299	446597.00	2223706.97	Картометрический метод	0.10	-
300	446768.09	2223484.80	Картометрический метод	0.10	-
301	446769.37	2223485.08	Картометрический метод	0.10	-
302	446770.65	2223485.34	Картометрический метод	0.10	-

2. Сведения о характерных точках границ объекта					
Обозначение характерных точек границ	Координаты, м		Метод определения координат характерной точки	Средняя квадратическая погрешность положения характерной точки (Mt), м	Описание обозначения точки на местности (при наличии)
	X	Y			
1	2	3	4	5	6
303	446771.94	2223485.57	Картометрический метод	0.10	-
304	446773.23	2223485.78	Картометрический метод	0.10	-
305	446774.53	2223485.96	Картометрический метод	0.10	-
306	446775.83	2223486.12	Картометрический метод	0.10	-
307	446777.13	2223486.25	Картометрический метод	0.10	-
308	446778.44	2223486.35	Картометрический метод	0.10	-
309	446779.74	2223486.43	Картометрический метод	0.10	-
310	446781.05	2223486.48	Картометрический метод	0.10	-
311	446782.36	2223486.51	Картометрический метод	0.10	-
312	446783.67	2223486.51	Картометрический метод	0.10	-
313	446784.98	2223486.49	Картометрический метод	0.10	-
314	446786.29	2223486.44	Картометрический метод	0.10	-
315	446787.59	2223486.36	Картометрический метод	0.10	-
316	446788.90	2223486.26	Картометрический метод	0.10	-
317	446790.20	2223486.13	Картометрический метод	0.10	-
318	446791.50	2223485.98	Картометрический метод	0.10	-
319	446792.80	2223485.80	Картометрический метод	0.10	-
320	446794.09	2223485.59	Картометрический метод	0.10	-
321	446795.38	2223485.36	Картометрический метод	0.10	-
322	446796.66	2223485.11	Картометрический метод	0.10	-
323	446797.94	2223484.82	Картометрический метод	0.10	-
324	446799.22	2223484.52	Картометрический метод	0.10	-
325	446800.48	2223484.19	Картометрический метод	0.10	-
326	446801.74	2223483.83	Картометрический метод	0.10	-
327	446802.99	2223483.45	Картометрический метод	0.10	-
328	446804.24	2223483.04	Картометрический метод	0.10	-

2. Сведения о характерных точках границ объекта					
Обозначение характерных точек границ	Координаты, м		Метод определения координат характерной точки	Средняя квадратическая погрешность положения характерной точки (Mt), м	Описание обозначения точки на местности (при наличии)
	X	Y			
1	2	3	4	5	6
329	446805.48	2223482.61	Картометрический метод	0.10	-
330	446864.73	2223538.44	Картометрический метод	0.10	-
331	446868.24	2223541.83	Картометрический метод	0.10	-
332	446871.67	2223545.31	Картометрический метод	0.10	-
333	446875.02	2223548.87	Картометрический метод	0.10	-
334	446878.28	2223552.51	Картометрический метод	0.10	-
335	446881.44	2223556.23	Картометрический метод	0.10	-
336	446884.52	2223560.02	Картометрический метод	0.10	-
337	446887.50	2223563.89	Картометрический метод	0.10	-
338	446890.39	2223567.83	Картометрический метод	0.10	-
339	446893.18	2223571.84	Картометрический метод	0.10	-
340	446895.87	2223575.91	Картометрический метод	0.10	-
341	446898.46	2223580.05	Картометрический метод	0.10	-
342	446900.95	2223584.25	Картометрический метод	0.10	-
343	446903.34	2223588.51	Картометрический метод	0.10	-
344	446905.62	2223592.83	Картометрический метод	0.10	-
345	446907.80	2223597.20	Картометрический метод	0.10	-
346	446909.87	2223601.63	Картометрический метод	0.10	-
347	446911.83	2223606.10	Картометрический метод	0.10	-
348	446913.68	2223610.62	Картометрический метод	0.10	-
349	446915.42	2223615.18	Картометрический метод	0.10	-
350	446917.05	2223619.79	Картометрический метод	0.10	-
351	446918.57	2223624.43	Картометрический метод	0.10	-
352	446919.97	2223629.11	Картометрический метод	0.10	-
353	446921.26	2223633.82	Картометрический метод	0.10	-
354	446922.43	2223638.56	Картометрический метод	0.10	-

2. Сведения о характерных точках границ объекта					
Обозначение характерных точек границ	Координаты, м		Метод определения координат характерной точки	Средняя квадратическая погрешность положения характерной точки (Mt), м	Описание обозначения точки на местности (при наличии)
	X	Y			
1	2	3	4	5	6
355	446923.49	2223643.33	Картометрический метод	0.10	-
356	446924.43	2223648.12	Картометрический метод	0.10	-
357	446925.25	2223652.94	Картометрический метод	0.10	-
358	446925.96	2223657.77	Картометрический метод	0.10	-
359	446926.55	2223662.62	Картометрический метод	0.10	-
360	447027.79	2224590.81	Картометрический метод	0.10	-
361	447042.83	2224733.76	Картометрический метод	0.10	-
362	446951.90	2224720.08	Картометрический метод	0.10	-
363	446923.85	2224710.76	Картометрический метод	0.10	-
364	446883.72	2224681.20	Картометрический метод	0.10	-
365	446822.33	2224582.51	Картометрический метод	0.10	-
366	446796.34	2224550.83	Картометрический метод	0.10	-
367	446758.79	2224533.42	Картометрический метод	0.10	-
368	446758.38	2224533.30	Картометрический метод	0.10	-
369	446757.97	2224533.17	Картометрический метод	0.10	-
370	446757.56	2224533.05	Картометрический метод	0.10	-
371	446757.15	2224532.93	Картометрический метод	0.10	-
372	446756.75	2224532.81	Картометрический метод	0.10	-
373	446756.34	2224532.69	Картометрический метод	0.10	-
374	446755.93	2224532.58	Картометрический метод	0.10	-
375	446755.52	2224532.46	Картометрический метод	0.10	-
376	446755.11	2224532.35	Картометрический метод	0.10	-
377	446754.70	2224532.24	Картометрический метод	0.10	-
378	446754.29	2224532.13	Картометрический метод	0.10	-
379	446753.87	2224532.02	Картометрический метод	0.10	-
380	446753.46	2224531.91	Картометрический метод	0.10	-

2. Сведения о характерных точках границ объекта					
Обозначение характерных точек границ	Координаты, м		Метод определения координат характерной точки	Средняя квадратическая погрешность положения характерной точки (Mt), м	Описание обозначения точки на местности (при наличии)
	X	Y			
1	2	3	4	5	6
381	446753.05	2224531.80	Картометрический метод	0.10	-
382	446752.64	2224531.70	Картометрический метод	0.10	-
383	446752.22	2224531.60	Картометрический метод	0.10	-
384	446751.81	2224531.50	Картометрический метод	0.10	-
385	446751.40	2224531.40	Картометрический метод	0.10	-
386	446750.98	2224531.30	Картометрический метод	0.10	-
387	446750.57	2224531.20	Картометрический метод	0.10	-
388	446750.15	2224531.11	Картометрический метод	0.10	-
389	446749.74	2224531.01	Картометрический метод	0.10	-
390	446749.32	2224530.92	Картометрический метод	0.10	-
391	446748.90	2224530.83	Картометрический метод	0.10	-
392	446748.49	2224530.74	Картометрический метод	0.10	-
393	446748.07	2224530.65	Картометрический метод	0.10	-
394	446747.65	2224530.57	Картометрический метод	0.10	-
395	446747.24	2224530.48	Картометрический метод	0.10	-
396	446746.82	2224530.40	Картометрический метод	0.10	-
397	446706.01	2224522.40	Картометрический метод	0.10	-
398	446705.93	2224519.74	Картометрический метод	0.10	-
399	446705.75	2224517.08	Картометрический метод	0.10	-
400	446705.47	2224514.43	Картометрический метод	0.10	-
401	446705.10	2224511.79	Картометрический метод	0.10	-
402	446704.64	2224509.17	Картометрический метод	0.10	-
403	446704.07	2224506.57	Картометрический метод	0.10	-
404	446703.42	2224503.99	Картометрический метод	0.10	-
405	446702.67	2224501.44	Картометрический метод	0.10	-
406	446701.83	2224498.91	Картометрический метод	0.10	-

2. Сведения о характерных точках границ объекта					
Обозначение характерных точек границ	Координаты, м		Метод определения координат характерной точки	Средняя квадратическая погрешность положения характерной точки (Mt), м	Описание обозначения точки на местности (при наличии)
	X	Y			
1	2	3	4	5	6
407	446700.89	2224496.42	Картометрический метод	0.10	-
408	446699.87	2224493.96	Картометрический метод	0.10	-
409	446698.76	2224491.54	Картометрический метод	0.10	-
410	446697.56	2224489.16	Картометрический метод	0.10	-
411	446696.28	2224486.83	Картометрический метод	0.10	-
412	446694.91	2224484.55	Картометрический метод	0.10	-
413	446693.46	2224482.31	Картометрический метод	0.10	-
414	446691.93	2224480.14	Картометрический метод	0.10	-
415	446690.32	2224478.01	Картометрический метод	0.10	-
416	446688.63	2224475.95	Картометрический метод	0.10	-
417	446686.87	2224473.95	Картометрический метод	0.10	-
418	446685.04	2224472.02	Картометрический метод	0.10	-
419	446683.14	2224470.16	Картометрический метод	0.10	-
420	446681.18	2224468.36	Картометрический метод	0.10	-
421	446679.15	2224466.64	Картометрический метод	0.10	-
422	446677.05	2224464.99	Картометрический метод	0.10	-
423	446674.90	2224463.42	Картометрический метод	0.10	-
424	446672.70	2224461.93	Картометрический метод	0.10	-
425	446670.44	2224460.52	Картометрический метод	0.10	-
426	446668.13	2224459.19	Картометрический метод	0.10	-
427	446670.97	2224416.57	Картометрический метод	0.10	-
428	446671.02	2224415.91	Картометрический метод	0.10	-
429	446671.06	2224415.24	Картометрический метод	0.10	-
430	446671.10	2224414.58	Картометрический метод	0.10	-
431	446671.13	2224413.91	Картометрический метод	0.10	-
432	446671.17	2224413.25	Картометрический метод	0.10	-

2. Сведения о характерных точках границ объекта					
Обозначение характерных точек границ	Координаты, м		Метод определения координат характерной точки	Средняя квадратическая погрешность положения характерной точки (Mt), м	Описание обозначения точки на местности (при наличии)
	X	Y			
1	2	3	4	5	6
433	446671.20	2224412.58	Картометрический метод	0.10	-
434	446671.23	2224411.92	Картометрический метод	0.10	-
435	446671.26	2224411.25	Картометрический метод	0.10	-
436	446671.29	2224410.58	Картометрический метод	0.10	-
437	446671.32	2224409.92	Картометрический метод	0.10	-
438	446671.34	2224409.25	Картометрический метод	0.10	-
439	446671.36	2224408.59	Картометрический метод	0.10	-
440	446671.38	2224407.92	Картометрический метод	0.10	-
441	446671.40	2224407.26	Картометрический метод	0.10	-
442	446671.42	2224406.59	Картометрический метод	0.10	-
443	446671.43	2224405.92	Картометрический метод	0.10	-
444	446671.45	2224405.26	Картометрический метод	0.10	-
445	446671.46	2224404.59	Картометрический метод	0.10	-
446	446671.47	2224403.92	Картометрический метод	0.10	-
447	446671.47	2224403.26	Картометрический метод	0.10	-
448	446671.48	2224402.59	Картометрический метод	0.10	-
449	446671.48	2224401.93	Картометрический метод	0.10	-
450	446671.48	2224401.26	Картометрический метод	0.10	-
451	446671.48	2224400.59	Картометрический метод	0.10	-
452	446671.48	2224399.93	Картометрический метод	0.10	-
453	446671.47	2224399.26	Картометрический метод	0.10	-
454	446671.46	2224398.60	Картометрический метод	0.10	-
455	446671.46	2224397.93	Картометрический метод	0.10	-
456	446671.45	2224397.26	Картометрический метод	0.10	-
457	446670.46	2224379.65	Картометрический метод	0.10	-
458	446670.09	2224376.00	Картометрический метод	0.10	-

2. Сведения о характерных точках границ объекта					
Обозначение характерных точек границ	Координаты, м		Метод определения координат характерной точки	Средняя квадратическая погрешность положения характерной точки (Mt), м	Описание обозначения точки на местности (при наличии)
	X	Y			
1	2	3	4	5	6
459	446669.65	2224372.36	Картометрический метод	0.10	-
460	446669.16	2224368.72	Картометрический метод	0.10	-
461	446668.62	2224365.09	Картометрический метод	0.10	-
462	446668.01	2224361.47	Картометрический метод	0.10	-
463	446667.34	2224357.86	Картометрический метод	0.10	-
464	446666.62	2224354.27	Картометрический метод	0.10	-
465	446665.84	2224350.68	Картометрический метод	0.10	-
466	446665.01	2224347.11	Картометрический метод	0.10	-
467	446664.12	2224343.55	Картометрический метод	0.10	-
468	446663.17	2224340.00	Картометрический метод	0.10	-
469	446662.16	2224336.47	Картометрический метод	0.10	-
470	446661.10	2224332.96	Картометрический метод	0.10	-
471	446659.98	2224329.46	Картометрический метод	0.10	-
472	446658.81	2224325.99	Картометрический метод	0.10	-
473	446657.58	2224322.53	Картометрический метод	0.10	-
474	446656.29	2224319.09	Картометрический метод	0.10	-
475	446654.95	2224315.67	Картометрический метод	0.10	-
476	446653.56	2224312.28	Картометрический метод	0.10	-
477	446652.11	2224308.91	Картометрический метод	0.10	-
478	446650.61	2224305.56	Картометрический метод	0.10	-
479	446649.06	2224302.23	Картометрический метод	0.10	-
480	446647.45	2224298.93	Картометрический метод	0.10	-
481	446645.79	2224295.66	Картометрический метод	0.10	-
482	446644.08	2224292.41	Картометрический метод	0.10	-
483	446642.32	2224289.20	Картометрический метод	0.10	-
484	446640.51	2224286.01	Картометрический метод	0.10	-

2. Сведения о характерных точках границ объекта					
Обозначение характерных точек границ	Координаты, м		Метод определения координат характерной точки	Средняя квадратическая погрешность положения характерной точки (Mt), м	Описание обозначения точки на местности (при наличии)
	X	Y			
1	2	3	4	5	6
485	446638.64	2224282.84	Картометрический метод	0.10	-
486	446636.73	2224279.71	Картометрический метод	0.10	-
487	446552.11	2224143.83	Картометрический метод	0.10	-
239	446551.71	2224143.14	Картометрический метод	0.10	-
488	446066.66	2223814.23	Картометрический метод	0.10	-
489	446066.83	2223798.59	Картометрический метод	0.10	-
490	446067.41	2223782.96	Картометрический метод	0.10	-
491	446068.40	2223767.35	Картометрический метод	0.10	-
492	446069.79	2223751.77	Картометрический метод	0.10	-
493	446071.58	2223736.24	Картометрический метод	0.10	-
494	446073.77	2223720.75	Картометрический метод	0.10	-
495	446076.37	2223705.33	Картометрический метод	0.10	-
496	446079.37	2223689.98	Картометрический метод	0.10	-
497	446082.76	2223674.71	Картометрический метод	0.10	-
498	446086.55	2223659.54	Картометрический метод	0.10	-
499	446090.73	2223644.47	Картометрический метод	0.10	-
500	446095.30	2223629.51	Картометрический метод	0.10	-
501	446100.26	2223614.68	Картометрический метод	0.10	-
502	446105.60	2223599.98	Картометрический метод	0.10	-
503	446111.32	2223585.42	Картометрический метод	0.10	-
504	446117.42	2223571.02	Картометрический метод	0.10	-
505	446123.89	2223556.78	Картометрический метод	0.10	-
506	446130.72	2223542.72	Картометрический метод	0.10	-
507	446137.92	2223528.83	Картометрический метод	0.10	-
508	446145.48	2223515.14	Картометрический метод	0.10	-
509	446153.39	2223501.65	Картометрический метод	0.10	-

2. Сведения о характерных точках границ объекта					
Обозначение характерных точек границ	Координаты, м		Метод определения координат характерной точки	Средняя квадратическая погрешность положения характерной точки (Mt), м	Описание обозначения точки на местности (при наличии)
	X	Y			
1	2	3	4	5	6
510	446161.65	2223488.37	Картометрический метод	0.10	-
511	446170.24	2223475.30	Картометрический метод	0.10	-
512	446179.18	2223462.47	Картометрический метод	0.10	-
513	446188.45	2223449.87	Картометрический метод	0.10	-
514	446198.04	2223437.51	Картометрический метод	0.10	-
515	446207.94	2223425.41	Картометрический метод	0.10	-
516	446218.16	2223413.57	Картометрический метод	0.10	-
517	446228.68	2223402.00	Картометрический метод	0.10	-
518	446498.40	2223741.52	Картометрический метод	0.10	-
519	446495.80	2223746.14	Картометрический метод	0.10	-
520	446493.25	2223750.79	Картометрический метод	0.10	-
521	446490.77	2223755.46	Картометрический метод	0.10	-
522	446488.34	2223760.17	Картометрический метод	0.10	-
523	446485.97	2223764.91	Картометрический метод	0.10	-
524	446483.65	2223769.67	Картометрический метод	0.10	-
525	446481.40	2223774.47	Картометрический метод	0.10	-
526	446479.20	2223779.29	Картометрический метод	0.10	-
527	446477.06	2223784.13	Картометрический метод	0.10	-
528	446474.99	2223789.01	Картометрический метод	0.10	-
529	446472.97	2223793.91	Картометрический метод	0.10	-
530	446471.01	2223798.83	Картометрический метод	0.10	-
531	446469.12	2223803.77	Картометрический метод	0.10	-
532	446467.28	2223808.74	Картометрический метод	0.10	-
533	446465.51	2223813.73	Картометрический метод	0.10	-
534	446463.79	2223818.75	Картометрический метод	0.10	-
535	446462.14	2223823.78	Картометрический метод	0.10	-

2. Сведения о характерных точках границ объекта					
Обозначение характерных точек границ	Координаты, м		Метод определения координат характерной точки	Средняя квадратическая погрешность положения характерной точки (Mt), м	Описание обозначения точки на местности (при наличии)
	X	Y			
1	2	3	4	5	6
536	446460.55	2223828.83	Картометрический метод	0.10	-
537	446459.02	2223833.90	Картометрический метод	0.10	-
538	446457.55	2223838.99	Картометрический метод	0.10	-
539	446456.15	2223844.10	Картометрический метод	0.10	-
540	446454.81	2223849.23	Картометрический метод	0.10	-
541	446453.53	2223854.37	Картометрический метод	0.10	-
542	446452.32	2223859.52	Картометрический метод	0.10	-
543	446451.16	2223864.69	Картометрический метод	0.10	-
544	446450.08	2223869.88	Картометрический метод	0.10	-
545	446449.05	2223875.08	Картометрический метод	0.10	-
546	446448.09	2223880.28	Картометрический метод	0.10	-
547	446447.19	2223885.51	Картометрический метод	0.10	-
488	446066.66	2223814.23	Картометрический метод	0.10	-
548	446180.59	2224165.59	Картометрический метод	0.10	-
549	446173.73	2224155.88	Картометрический метод	0.10	-
550	446167.06	2224146.04	Картометрический метод	0.10	-
551	446160.58	2224136.07	Картометрический метод	0.10	-
552	446154.31	2224125.98	Картометрический метод	0.10	-
553	446148.24	2224115.76	Картометрический метод	0.10	-
554	446142.37	2224105.42	Картометрический метод	0.10	-
555	446136.70	2224094.97	Картометрический метод	0.10	-
556	446131.24	2224084.42	Картометрический метод	0.10	-
557	446125.99	2224073.75	Картометрический метод	0.10	-
558	446120.95	2224062.98	Картометрический метод	0.10	-
559	446116.13	2224052.12	Картометрический метод	0.10	-
560	446111.52	2224041.16	Картометрический метод	0.10	-

2. Сведения о характерных точках границ объекта					
Обозначение характерных точек границ	Координаты, м		Метод определения координат характерной точки	Средняя квадратическая погрешность положения характерной точки (Mt), м	Описание обозначения точки на местности (при наличии)
	X	Y			
1	2	3	4	5	6
561	446107.13	2224030.12	Картометрический метод	0.10	-
562	446102.95	2224018.99	Картометрический метод	0.10	-
563	446099.00	2224007.78	Картометрический метод	0.10	-
564	446095.27	2223996.49	Картометрический метод	0.10	-
565	446091.76	2223985.13	Картометрический метод	0.10	-
566	446088.48	2223973.71	Картометрический метод	0.10	-
567	446085.42	2223962.22	Картометрический метод	0.10	-
568	446082.59	2223950.68	Картометрический метод	0.10	-
569	446079.99	2223939.08	Картометрический метод	0.10	-
570	446077.62	2223927.43	Картометрический метод	0.10	-
571	446075.48	2223915.74	Картометрический метод	0.10	-
572	446073.57	2223904.01	Картометрический метод	0.10	-
573	446071.89	2223892.24	Картометрический метод	0.10	-
574	446070.44	2223880.44	Картометрический метод	0.10	-
575	446069.23	2223868.62	Картометрический метод	0.10	-
576	446068.25	2223856.77	Картометрический метод	0.10	-
577	446067.50	2223844.91	Картометрический метод	0.10	-
578	446443.32	2223915.30	Картометрический метод	0.10	-
579	446442.54	2223924.58	Картометрический метод	0.10	-
580	446441.96	2223933.88	Картометрический метод	0.10	-
581	446441.58	2223943.19	Картометрический метод	0.10	-
582	446441.40	2223952.51	Картометрический метод	0.10	-
583	446441.42	2223961.82	Картометрический метод	0.10	-
584	446441.64	2223971.14	Картометрический метод	0.10	-
585	446442.07	2223980.44	Картометрический метод	0.10	-
586	446442.69	2223989.74	Картометрический метод	0.10	-

2. Сведения о характерных точках границ объекта					
Обозначение характерных точек границ	Координаты, м		Метод определения координат характерной точки	Средняя квадратическая погрешность положения характерной точки (Mt), м	Описание обозначения точки на местности (при наличии)
	X	Y			
1	2	3	4	5	6
587	446443.51	2223999.02	Картометрический метод	0.10	-
588	446444.54	2224008.28	Картометрический метод	0.10	-
589	446445.76	2224017.51	Картометрический метод	0.10	-
590	446447.18	2224026.72	Картометрический метод	0.10	-
591	446448.80	2224035.90	Картометрический метод	0.10	-
592	446450.61	2224045.03	Картометрический метод	0.10	-
593	446452.63	2224054.13	Картометрический метод	0.10	-
594	446454.84	2224063.18	Картометрический метод	0.10	-
595	446457.24	2224072.18	Картометрический метод	0.10	-
596	446459.83	2224081.13	Картометрический метод	0.10	-
597	446462.62	2224090.02	Картометрический метод	0.10	-
598	446465.60	2224098.85	Картометрический метод	0.10	-
599	446468.77	2224107.61	Картометрический метод	0.10	-
600	446472.12	2224116.30	Картометрический метод	0.10	-
601	446475.67	2224124.91	Картометрический метод	0.10	-
602	446479.39	2224133.45	Картометрический метод	0.10	-
603	446483.30	2224141.91	Картометрический метод	0.10	-
604	446487.40	2224150.28	Картометрический метод	0.10	-
605	446491.67	2224158.56	Картометрический метод	0.10	-
606	446496.12	2224166.74	Картометрический метод	0.10	-
607	446500.74	2224174.83	Картометрический метод	0.10	-
608	446585.79	2224311.43	Картометрический метод	0.10	-
609	446587.69	2224314.55	Картометрический метод	0.10	-
610	446589.52	2224317.71	Картометрический метод	0.10	-
611	446591.28	2224320.92	Картометрический метод	0.10	-
612	446592.98	2224324.15	Картометрический метод	0.10	-

2. Сведения о характерных точках границ объекта					
Обозначение характерных точек границ	Координаты, м		Метод определения координат характерной точки	Средняя квадратическая погрешность положения характерной точки (Mt), м	Описание обозначения точки на местности (при наличии)
	X	Y			
1	2	3	4	5	6
613	446594.60	2224327.43	Картометрический метод	0.10	-
614	446596.15	2224330.74	Картометрический метод	0.10	-
615	446597.63	2224334.08	Картометрический метод	0.10	-
616	446599.04	2224337.45	Картометрический метод	0.10	-
617	446600.38	2224340.85	Картометрический метод	0.10	-
618	446601.64	2224344.28	Картометрический метод	0.10	-
619	446602.83	2224347.74	Картометрический метод	0.10	-
620	446603.94	2224351.22	Картометрический метод	0.10	-
621	446604.98	2224354.72	Картометрический метод	0.10	-
622	446605.94	2224358.25	Картометрический метод	0.10	-
623	446606.83	2224361.79	Картометрический метод	0.10	-
624	446607.64	2224365.36	Картометрический метод	0.10	-
625	446608.37	2224368.94	Картометрический метод	0.10	-
626	446609.03	2224372.53	Картометрический метод	0.10	-
627	446609.61	2224376.14	Картометрический метод	0.10	-
628	446610.11	2224379.76	Картометрический метод	0.10	-
629	446610.54	2224383.39	Картометрический метод	0.10	-
630	446610.88	2224387.03	Картометрический метод	0.10	-
631	446611.15	2224390.67	Картометрический метод	0.10	-
632	446611.34	2224394.32	Картометрический метод	0.10	-
633	446611.45	2224397.97	Картометрический метод	0.10	-
634	446611.48	2224401.63	Картометрический метод	0.10	-
635	446611.43	2224405.28	Картометрический метод	0.10	-
636	446611.31	2224408.93	Картометрический метод	0.10	-
637	446611.10	2224412.58	Картометрический метод	0.10	-
638	446608.33	2224454.31	Картометрический метод	0.10	-

2. Сведения о характерных точках границ объекта					
Обозначение характерных точек границ	Координаты, м		Метод определения координат характерной точки	Средняя квадратическая погрешность положения характерной точки (Mt), м	Описание обозначения точки на местности (при наличии)
	X	Y			
1	2	3	4	5	6
639	446606.36	2224455.03	Картометрический метод	0.10	-
640	446604.42	2224455.82	Картометрический метод	0.10	-
641	446602.50	2224456.66	Картометрический метод	0.10	-
642	446600.60	2224457.55	Картометрический метод	0.10	-
643	446598.73	2224458.50	Картометрический метод	0.10	-
644	446596.89	2224459.50	Картометрический метод	0.10	-
645	446595.08	2224460.56	Картометрический метод	0.10	-
646	446593.30	2224461.66	Картометрический метод	0.10	-
647	446591.55	2224462.82	Картометрический метод	0.10	-
648	446589.84	2224464.02	Картометрический метод	0.10	-
649	446588.16	2224465.28	Картометрический метод	0.10	-
650	446586.51	2224466.58	Картометрический метод	0.10	-
651	446584.91	2224467.92	Картометрический метод	0.10	-
652	446583.34	2224469.32	Картометрический метод	0.10	-
653	446581.82	2224470.76	Картометрический метод	0.10	-
654	446580.33	2224472.24	Картометрический метод	0.10	-
655	446578.89	2224473.76	Картометрический метод	0.10	-
656	446577.50	2224475.32	Картометрический метод	0.10	-
657	446576.15	2224476.92	Картометрический метод	0.10	-
658	446574.84	2224478.56	Картометрический метод	0.10	-
659	446573.58	2224480.24	Картометрический метод	0.10	-
660	446572.38	2224481.95	Картометрический метод	0.10	-
661	446571.22	2224483.70	Картометрический метод	0.10	-
662	446570.11	2224485.48	Картометрический метод	0.10	-
663	446569.05	2224487.29	Картометрический метод	0.10	-
664	446568.05	2224489.13	Картометрический метод	0.10	-

2. Сведения о характерных точках границ объекта					
Обозначение характерных точек границ	Координаты, м		Метод определения координат характерной точки	Средняя квадратическая погрешность положения характерной точки (Mt), м	Описание обозначения точки на местности (при наличии)
	X	Y			
1	2	3	4	5	6
665	446567.09	2224490.99	Картометрический метод	0.10	-
666	446566.20	2224492.89	Картометрический метод	0.10	-
667	446565.35	2224494.80	Картометрический метод	0.10	-
668	446486.99	2224479.43	Картометрический метод	0.10	-
669	446484.54	2224478.94	Картометрический метод	0.10	-
670	446482.11	2224478.41	Картометрический метод	0.10	-
671	446479.68	2224477.84	Картометрический метод	0.10	-
672	446477.26	2224477.25	Картометрический метод	0.10	-
673	446474.84	2224476.62	Картометрический метод	0.10	-
674	446472.44	2224475.96	Картометрический метод	0.10	-
675	446470.04	2224475.27	Картометрический метод	0.10	-
676	446467.66	2224474.55	Картометрический метод	0.10	-
677	446465.28	2224473.79	Картометрический метод	0.10	-
678	446462.92	2224473.00	Картометрический метод	0.10	-
679	446460.56	2224472.18	Картометрический метод	0.10	-
680	446458.22	2224471.33	Картометрический метод	0.10	-
681	446455.89	2224470.45	Картометрический метод	0.10	-
682	446453.57	2224469.53	Картометрический метод	0.10	-
683	446451.26	2224468.58	Картометрический метод	0.10	-
684	446448.97	2224467.61	Картометрический метод	0.10	-
685	446446.69	2224466.60	Картометрический метод	0.10	-
686	446444.42	2224465.56	Картометрический метод	0.10	-
687	446442.17	2224464.49	Картометрический метод	0.10	-
688	446439.93	2224463.39	Картометрический метод	0.10	-
689	446437.71	2224462.27	Картометрический метод	0.10	-
690	446435.50	2224461.11	Картометрический метод	0.10	-

2. Сведения о характерных точках границ объекта					
Обозначение характерных точек границ	Координаты, м		Метод определения координат характерной точки	Средняя квадратическая погрешность положения характерной точки (Mt), м	Описание обозначения точки на местности (при наличии)
	X	Y			
1	2	3	4	5	6
691	446433.31	2224459.92	Картометрический метод	0.10	-
692	446431.13	2224458.70	Картометрический метод	0.10	-
693	446428.97	2224457.45	Картометрический метод	0.10	-
694	446426.83	2224456.18	Картометрический метод	0.10	-
695	446424.71	2224454.87	Картометрический метод	0.10	-
696	446422.60	2224453.54	Картометрический метод	0.10	-
697	446420.51	2224452.18	Картометрический метод	0.10	-
698	446353.17	2224379.65	Картометрический метод	0.10	-
548	446180.59	2224165.59	Картометрический метод	0.10	-
699	446012.00	2223234.42	Картометрический метод	0.10	-
700	446058.63	2223195.42	Картометрический метод	0.10	-
701	446105.73	2223185.85	Картометрический метод	0.10	-
702	446142.82	2223213.53	Картометрический метод	0.10	-
703	446156.53	2223261.50	Картометрический метод	0.10	-
704	446146.60	2223298.67	Картометрический метод	0.10	-
705	446209.82	2223378.26	Картометрический метод	0.10	-
706	446205.02	2223383.40	Картометрический метод	0.10	-
707	446200.26	2223388.59	Картометрический метод	0.10	-
708	446195.57	2223393.83	Картометрический метод	0.10	-
709	446190.94	2223399.12	Картометрический метод	0.10	-
710	446186.36	2223404.47	Картометрический метод	0.10	-
711	446181.84	2223409.87	Картометрический метод	0.10	-
712	446177.39	2223415.31	Картометрический метод	0.10	-
713	446172.99	2223420.81	Картометрический метод	0.10	-
714	446168.66	2223426.35	Картометрический метод	0.10	-
715	446164.39	2223431.94	Картометрический метод	0.10	-

2. Сведения о характерных точках границ объекта					
Обозначение характерных точек границ	Координаты, м		Метод определения координат характерной точки	Средняя квадратическая погрешность положения характерной точки (Mt), м	Описание обозначения точки на местности (при наличии)
	X	Y			
1	2	3	4	5	6
716	446160.18	2223437.58	Картометрический метод	0.10	-
717	446156.04	2223443.27	Картометрический метод	0.10	-
718	446151.95	2223449.00	Картометрический метод	0.10	-
719	446147.93	2223454.77	Картометрический метод	0.10	-
720	446143.98	2223460.59	Картометрический метод	0.10	-
721	446140.09	2223466.46	Картометрический метод	0.10	-
722	446136.27	2223472.36	Картометрический метод	0.10	-
723	446132.51	2223478.31	Картометрический метод	0.10	-
724	446128.82	2223484.30	Картометрический метод	0.10	-
725	446125.20	2223490.34	Картометрический метод	0.10	-
726	446121.64	2223496.41	Картометрический метод	0.10	-
727	446118.15	2223502.52	Картометрический метод	0.10	-
728	446114.73	2223508.67	Картометрический метод	0.10	-
729	446111.38	2223514.85	Картометрический метод	0.10	-
730	446108.09	2223521.08	Картометрический метод	0.10	-
731	446104.88	2223527.34	Картометрический метод	0.10	-
732	446101.74	2223533.63	Картометрический метод	0.10	-
733	446098.66	2223539.96	Картометрический метод	0.10	-
734	446095.66	2223546.32	Картометрический метод	0.10	-
735	445985.04	2223375.55	Картометрический метод	0.10	-
736	445945.53	2223290.01	Картометрический метод	0.10	-
699	446012.00	2223234.42	Картометрический метод	0.10	-
737	452571.13	2220890.46	Картометрический метод	0.10	-
738	452491.84	2220954.13	Картометрический метод	0.10	-
739	452565.00	2221045.26	Картометрический метод	0.10	-
740	452636.87	2220975.44	Картометрический метод	0.10	-

2. Сведения о характерных точках границ объекта

Обозначение характерных точек границ	Координаты, м		Метод определения координат характерной точки	Средняя квадратическая погрешность положения характерной точки (Mt), м	Описание обозначения точки на местности (при наличии)
	X	Y			
1	2	3	4	5	6
741	452617.38	2220950.27	Картометрический метод	0.10	-
737	452571.13	2220890.46	Картометрический метод	0.10	-

3. Сведения о характерных точках части (частей) границы объекта

Обозначение характерных точек части границы	Координаты, м		Метод определения координат характерной точки	Средняя квадратическая погрешность положения характерной точки (Mt), м	Описание обозначения точки на местности (при наличии)
	X	Y			
1	2	3	4	5	6
-	-	-	-	-	-

Раздел 3

Сведения о местоположении измененных (уточненных) границ объекта

1. Система координат -

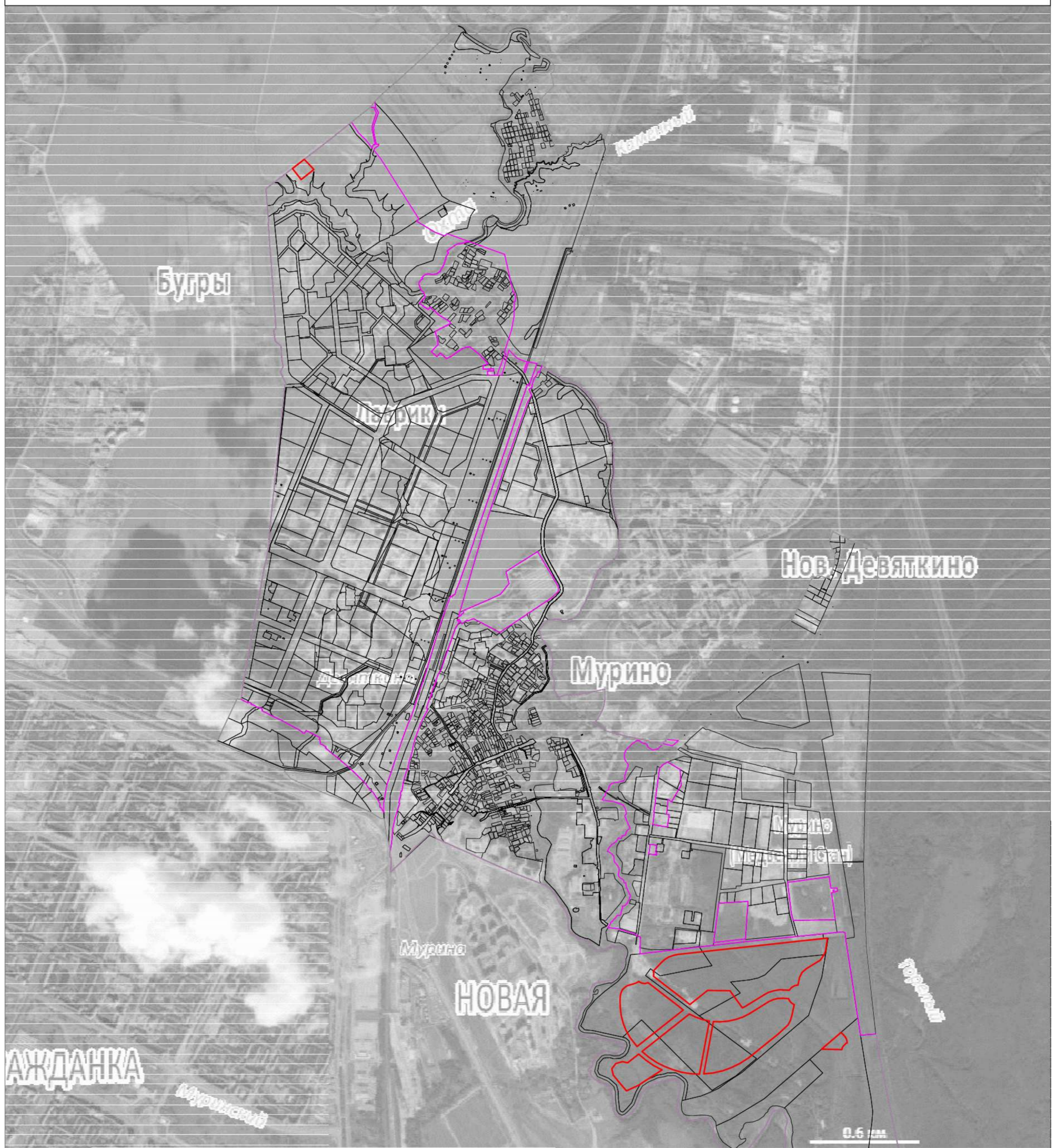
2. Сведения о характерных точках границ объекта

Обозначение характерных точек границ	Существующие координаты, м		Измененные (уточненные) координаты, м		Метод определения координат характерной точки	Средняя квадратическая погрешность положения характерной точки (Mt), м	Описание обозначения точки на местности (при наличии)
	X	Y	X	Y			
1	2	3	4	5	6	7	8
-	-	-	-	-	-	-	

3. Сведения о характерных точках части (частей) границы объекта

Обозначение характерных точек части границы	Существующие координаты, м		Измененные (уточненные) координаты, м		Метод определения координат характерной точки	Средняя квадратическая погрешность положения характерной точки (Mt), м	Описание обозначения точки на местности (при наличии)
	X	Y	X	Y			
1	2	3	4	5	6	7	8
-	-	-	-	-	-	-	

План границ объекта



Масштаб 1:20000

Используемые условные знаки и обозначения:

- граница муниципального образования "Муринское городское поселение"
- - - граница населённых пунктов
- граница объекта
- граница земельных участков



Подпись

Дата "14" апреля 2020 г.

Место для оттиска печати (при наличии) лица, составившего описание местоположения границ объекта

**Текстовое описание местоположения границ
населенных пунктов, территориальных зон, особо охраняемых природных
территорий, зон с особыми условиями использования территорий**

Прохождение границы		Описание прохождения границы
от точки	до точки	
1	2	3
1	2	-
2	3	-
3	4	-
4	5	-
5	6	-
6	7	-
7	8	-
8	9	-
9	10	-
10	11	-
11	12	-
12	13	-
13	14	-
14	15	-
15	16	-
16	1	-
17	18	-
18	19	-
19	20	-
20	21	-
21	22	-
22	23	-
23	24	-
24	25	-
25	26	-
26	27	-
27	28	-
28	29	-
29	30	-
30	31	-
31	32	-
32	17	-
33	34	-
34	35	-
35	36	-
36	37	-

**Текстовое описание местоположения границ
населенных пунктов, территориальных зон, особо охраняемых природных
территорий, зон с особыми условиями использования территорий**

Прохождение границы		Описание прохождения границы
от точки	до точки	
1	2	3
37	38	-
38	39	-
39	33	-
40	41	-
41	42	-
42	43	-
43	44	-
44	45	-
45	46	-
46	47	-
47	48	-
48	40	-
49	50	-
50	51	-
51	52	-
52	53	-
53	54	-
54	55	-
55	56	-
56	57	-
57	58	-
58	59	-
59	60	-
60	49	-
61	62	-
62	63	-
63	64	-
64	65	-
65	66	-
66	67	-
67	68	-
68	69	-
69	70	-
70	71	-
71	72	-
72	73	-

**Текстовое описание местоположения границ
населенных пунктов, территориальных зон, особо охраняемых природных
территорий, зон с особыми условиями использования территорий**

Прохождение границы		Описание прохождения границы
от точки	до точки	
1	2	3
73	74	-
74	75	-
75	76	-
76	77	-
77	78	-
78	79	-
79	80	-
80	81	-
81	82	-
82	83	-
83	84	-
84	85	-
85	86	-
86	87	-
87	88	-
88	89	-
89	90	-
90	91	-
91	92	-
92	93	-
93	94	-
94	95	-
95	96	-
96	97	-
97	98	-
98	99	-
99	100	-
100	101	-
101	102	-
102	103	-
103	104	-
104	105	-
105	106	-
106	107	-
107	108	-
108	109	-

**Текстовое описание местоположения границ
населенных пунктов, территориальных зон, особо охраняемых природных
территорий, зон с особыми условиями использования территорий**

Прохождение границы		Описание прохождения границы
от точки	до точки	
1	2	3
109	110	-
110	111	-
111	112	-
112	113	-
113	114	-
114	115	-
115	116	-
116	117	-
117	118	-
118	119	-
119	120	-
120	121	-
121	122	-
122	123	-
123	124	-
124	125	-
125	126	-
126	127	-
127	128	-
128	129	-
129	130	-
130	131	-
131	132	-
132	133	-
133	134	-
134	135	-
135	136	-
136	137	-
137	138	-
138	139	-
139	140	-
140	141	-
141	142	-
142	143	-
143	144	-
144	145	-

**Текстовое описание местоположения границ
населенных пунктов, территориальных зон, особо охраняемых природных
территорий, зон с особыми условиями использования территорий**

Прохождение границы		Описание прохождения границы
от точки	до точки	
1	2	3
145	146	-
146	147	-
147	148	-
148	149	-
149	150	-
150	151	-
151	152	-
152	153	-
153	154	-
154	155	-
155	156	-
156	157	-
157	158	-
158	159	-
159	160	-
160	161	-
161	162	-
162	163	-
163	164	-
164	165	-
165	166	-
166	167	-
167	168	-
168	169	-
169	170	-
170	171	-
171	172	-
172	173	-
173	174	-
174	175	-
175	176	-
176	177	-
177	178	-
178	179	-
179	180	-
180	181	-

**Текстовое описание местоположения границ
населенных пунктов, территориальных зон, особо охраняемых природных
территорий, зон с особыми условиями использования территорий**

Прохождение границы		Описание прохождения границы
от точки	до точки	
1	2	3
181	182	-
182	183	-
183	184	-
184	185	-
185	186	-
186	187	-
187	188	-
188	189	-
189	190	-
190	191	-
191	192	-
192	193	-
193	194	-
194	195	-
195	196	-
196	197	-
197	198	-
198	199	-
199	200	-
200	201	-
201	202	-
202	203	-
203	204	-
204	205	-
205	206	-
206	207	-
207	208	-
208	209	-
209	210	-
210	211	-
211	212	-
212	213	-
213	214	-
214	215	-
215	216	-
216	217	-

**Текстовое описание местоположения границ
населенных пунктов, территориальных зон, особо охраняемых природных
территорий, зон с особыми условиями использования территорий**

Прохождение границы		Описание прохождения границы
от точки	до точки	
1	2	3
217	218	-
218	219	-
219	220	-
220	221	-
221	222	-
222	223	-
223	224	-
224	225	-
225	226	-
226	227	-
227	228	-
228	229	-
229	230	-
230	231	-
231	232	-
232	233	-
233	234	-
234	235	-
235	236	-
236	237	-
237	238	-
238	61	-
239	240	-
240	241	-
241	242	-
242	243	-
243	244	-
244	245	-
245	246	-
246	247	-
247	248	-
248	249	-
249	250	-
250	251	-
251	252	-
252	253	-

**Текстовое описание местоположения границ
населенных пунктов, территориальных зон, особо охраняемых природных
территорий, зон с особыми условиями использования территорий**

Прохождение границы		Описание прохождения границы
от точки	до точки	
1	2	3
253	254	-
254	255	-
255	256	-
256	257	-
257	258	-
258	259	-
259	260	-
260	261	-
261	262	-
262	263	-
263	264	-
264	265	-
265	266	-
266	267	-
267	268	-
268	269	-
269	270	-
270	271	-
271	272	-
272	273	-
273	274	-
274	275	-
275	276	-
276	277	-
277	278	-
278	279	-
279	280	-
280	281	-
281	282	-
282	283	-
283	284	-
284	285	-
285	286	-
286	287	-
287	288	-
288	289	-

**Текстовое описание местоположения границ
населенных пунктов, территориальных зон, особо охраняемых природных
территорий, зон с особыми условиями использования территорий**

Прохождение границы		Описание прохождения границы
от точки	до точки	
1	2	3
289	290	-
290	291	-
291	292	-
292	293	-
293	294	-
294	295	-
295	296	-
296	297	-
297	298	-
298	299	-
299	300	-
300	301	-
301	302	-
302	303	-
303	304	-
304	305	-
305	306	-
306	307	-
307	308	-
308	309	-
309	310	-
310	311	-
311	312	-
312	313	-
313	314	-
314	315	-
315	316	-
316	317	-
317	318	-
318	319	-
319	320	-
320	321	-
321	322	-
322	323	-
323	324	-
324	325	-

**Текстовое описание местоположения границ
населенных пунктов, территориальных зон, особо охраняемых природных
территорий, зон с особыми условиями использования территорий**

Прохождение границы		Описание прохождения границы
от точки	до точки	
1	2	3
325	326	-
326	327	-
327	328	-
328	329	-
329	330	-
330	331	-
331	332	-
332	333	-
333	334	-
334	335	-
335	336	-
336	337	-
337	338	-
338	339	-
339	340	-
340	341	-
341	342	-
342	343	-
343	344	-
344	345	-
345	346	-
346	347	-
347	348	-
348	349	-
349	350	-
350	351	-
351	352	-
352	353	-
353	354	-
354	355	-
355	356	-
356	357	-
357	358	-
358	359	-
359	360	-
360	361	-

**Текстовое описание местоположения границ
населенных пунктов, территориальных зон, особо охраняемых природных
территорий, зон с особыми условиями использования территорий**

Прохождение границы		Описание прохождения границы
от точки	до точки	
1	2	3
361	362	-
362	363	-
363	364	-
364	365	-
365	366	-
366	367	-
367	368	-
368	369	-
369	370	-
370	371	-
371	372	-
372	373	-
373	374	-
374	375	-
375	376	-
376	377	-
377	378	-
378	379	-
379	380	-
380	381	-
381	382	-
382	383	-
383	384	-
384	385	-
385	386	-
386	387	-
387	388	-
388	389	-
389	390	-
390	391	-
391	392	-
392	393	-
393	394	-
394	395	-
395	396	-
396	397	-

**Текстовое описание местоположения границ
населенных пунктов, территориальных зон, особо охраняемых природных
территорий, зон с особыми условиями использования территорий**

Прохождение границы		Описание прохождения границы
от точки	до точки	
1	2	3
397	398	-
398	399	-
399	400	-
400	401	-
401	402	-
402	403	-
403	404	-
404	405	-
405	406	-
406	407	-
407	408	-
408	409	-
409	410	-
410	411	-
411	412	-
412	413	-
413	414	-
414	415	-
415	416	-
416	417	-
417	418	-
418	419	-
419	420	-
420	421	-
421	422	-
422	423	-
423	424	-
424	425	-
425	426	-
426	427	-
427	428	-
428	429	-
429	430	-
430	431	-
431	432	-
432	433	-

**Текстовое описание местоположения границ
населенных пунктов, территориальных зон, особо охраняемых природных
территорий, зон с особыми условиями использования территорий**

Прохождение границы		Описание прохождения границы
от точки	до точки	
1	2	3
433	434	-
434	435	-
435	436	-
436	437	-
437	438	-
438	439	-
439	440	-
440	441	-
441	442	-
442	443	-
443	444	-
444	445	-
445	446	-
446	447	-
447	448	-
448	449	-
449	450	-
450	451	-
451	452	-
452	453	-
453	454	-
454	455	-
455	456	-
456	457	-
457	458	-
458	459	-
459	460	-
460	461	-
461	462	-
462	463	-
463	464	-
464	465	-
465	466	-
466	467	-
467	468	-
468	469	-

**Текстовое описание местоположения границ
населенных пунктов, территориальных зон, особо охраняемых природных
территорий, зон с особыми условиями использования территорий**

Прохождение границы		Описание прохождения границы
от точки	до точки	
1	2	3
469	470	-
470	471	-
471	472	-
472	473	-
473	474	-
474	475	-
475	476	-
476	477	-
477	478	-
478	479	-
479	480	-
480	481	-
481	482	-
482	483	-
483	484	-
484	485	-
485	486	-
486	487	-
487	239	-
488	489	-
489	490	-
490	491	-
491	492	-
492	493	-
493	494	-
494	495	-
495	496	-
496	497	-
497	498	-
498	499	-
499	500	-
500	501	-
501	502	-
502	503	-
503	504	-
504	505	-

**Текстовое описание местоположения границ
населенных пунктов, территориальных зон, особо охраняемых природных
территорий, зон с особыми условиями использования территорий**

Прохождение границы		Описание прохождения границы
от точки	до точки	
1	2	3
505	506	-
506	507	-
507	508	-
508	509	-
509	510	-
510	511	-
511	512	-
512	513	-
513	514	-
514	515	-
515	516	-
516	517	-
517	518	-
518	519	-
519	520	-
520	521	-
521	522	-
522	523	-
523	524	-
524	525	-
525	526	-
526	527	-
527	528	-
528	529	-
529	530	-
530	531	-
531	532	-
532	533	-
533	534	-
534	535	-
535	536	-
536	537	-
537	538	-
538	539	-
539	540	-
540	541	-

**Текстовое описание местоположения границ
населенных пунктов, территориальных зон, особо охраняемых природных
территорий, зон с особыми условиями использования территорий**

Прохождение границы		Описание прохождения границы
от точки	до точки	
1	2	3
541	542	-
542	543	-
543	544	-
544	545	-
545	546	-
546	547	-
547	488	-
548	549	-
549	550	-
550	551	-
551	552	-
552	553	-
553	554	-
554	555	-
555	556	-
556	557	-
557	558	-
558	559	-
559	560	-
560	561	-
561	562	-
562	563	-
563	564	-
564	565	-
565	566	-
566	567	-
567	568	-
568	569	-
569	570	-
570	571	-
571	572	-
572	573	-
573	574	-
574	575	-
575	576	-
576	577	-

**Текстовое описание местоположения границ
населенных пунктов, территориальных зон, особо охраняемых природных
территорий, зон с особыми условиями использования территорий**

Прохождение границы		Описание прохождения границы
от точки	до точки	
1	2	3
577	578	-
578	579	-
579	580	-
580	581	-
581	582	-
582	583	-
583	584	-
584	585	-
585	586	-
586	587	-
587	588	-
588	589	-
589	590	-
590	591	-
591	592	-
592	593	-
593	594	-
594	595	-
595	596	-
596	597	-
597	598	-
598	599	-
599	600	-
600	601	-
601	602	-
602	603	-
603	604	-
604	605	-
605	606	-
606	607	-
607	608	-
608	609	-
609	610	-
610	611	-
611	612	-
612	613	-

**Текстовое описание местоположения границ
населенных пунктов, территориальных зон, особо охраняемых природных
территорий, зон с особыми условиями использования территорий**

Прохождение границы		Описание прохождения границы
от точки	до точки	
1	2	3
613	614	-
614	615	-
615	616	-
616	617	-
617	618	-
618	619	-
619	620	-
620	621	-
621	622	-
622	623	-
623	624	-
624	625	-
625	626	-
626	627	-
627	628	-
628	629	-
629	630	-
630	631	-
631	632	-
632	633	-
633	634	-
634	635	-
635	636	-
636	637	-
637	638	-
638	639	-
639	640	-
640	641	-
641	642	-
642	643	-
643	644	-
644	645	-
645	646	-
646	647	-
647	648	-
648	649	-

**Текстовое описание местоположения границ
населенных пунктов, территориальных зон, особо охраняемых природных
территорий, зон с особыми условиями использования территорий**

Прохождение границы		Описание прохождения границы
от точки	до точки	
1	2	3
649	650	-
650	651	-
651	652	-
652	653	-
653	654	-
654	655	-
655	656	-
656	657	-
657	658	-
658	659	-
659	660	-
660	661	-
661	662	-
662	663	-
663	664	-
664	665	-
665	666	-
666	667	-
667	668	-
668	669	-
669	670	-
670	671	-
671	672	-
672	673	-
673	674	-
674	675	-
675	676	-
676	677	-
677	678	-
678	679	-
679	680	-
680	681	-
681	682	-
682	683	-
683	684	-
684	685	-

**Текстовое описание местоположения границ
населенных пунктов, территориальных зон, особо охраняемых природных
территорий, зон с особыми условиями использования территорий**

Прохождение границы		Описание прохождения границы
от точки	до точки	
1	2	3
685	686	-
686	687	-
687	688	-
688	689	-
689	690	-
690	691	-
691	692	-
692	693	-
693	694	-
694	695	-
695	696	-
696	697	-
697	698	-
698	548	-
699	700	-
700	701	-
701	702	-
702	703	-
703	704	-
704	705	-
705	706	-
706	707	-
707	708	-
708	709	-
709	710	-
710	711	-
711	712	-
712	713	-
713	714	-
714	715	-
715	716	-
716	717	-
717	718	-
718	719	-
719	720	-
720	721	-

**Текстовое описание местоположения границ
населенных пунктов, территориальных зон, особо охраняемых природных
территорий, зон с особыми условиями использования территорий**

Прохождение границы		Описание прохождения границы
от точки	до точки	
1	2	3
721	722	-
722	723	-
723	724	-
724	725	-
725	726	-
726	727	-
727	728	-
728	729	-
729	730	-
730	731	-
731	732	-
732	733	-
733	734	-
734	735	-
735	736	-
736	699	-
737	738	-
738	739	-
739	740	-
740	741	-
741	737	-

ОПИСАНИЕ МЕСТОПОЛОЖЕНИЯ ГРАНИЦ

Многофункциональная общественно-деловая зона объектов учебно-образовательного, научного, культурно-досугового, спортивного назначения и объектов здравоохранения (ГД-2)

(наименование объекта, местоположение границ которого описано (далее - объект))

Раздел 1

Сведения об объекте

№ п/п	Характеристики объекта	Описание характеристик
1	2	3
1.	Местоположение объекта	Ленинградская область, район Всеволожский, город Мурино
2.	Площадь объекта +/- величина погрешности определения площади (Р +/- Дельта Р)	270420 +/- 182 м ²
3.	Иные характеристики объекта	-

Раздел 2

Сведения о местоположении границ объекта

1. Система координат МСК 47 зона 2

2. Сведения о характерных точках границ объекта

Обозначение характерных точек границ	Координаты, м		Метод определения координат характерной точки	Средняя квадратическая погрешность положения характерной точки (Mt), м	Описание обозначения точки на местности (при наличии)
	X	Y			
1	2	3	4	5	6
1	450846.33	2221254.49	Картометрический метод	0.10	-
2	450839.04	2221249.60	Картометрический метод	0.10	-
3	450854.41	2221225.74	Картометрический метод	0.10	-
4	450854.00	2221227.28	Картометрический метод	0.10	-
5	450863.44	2221212.67	Картометрический метод	0.10	-
6	450862.69	2221212.86	Картометрический метод	0.10	-
7	450869.10	2221202.92	Картометрический метод	0.10	-
8	450879.27	2221187.16	Картометрический метод	0.10	-
9	450940.81	2221091.63	Картометрический метод	0.10	-
10	450940.71	2221092.23	Картометрический метод	0.10	-
11	450948.08	2221080.82	Картометрический метод	0.10	-
12	451027.21	2221134.04	Картометрический метод	0.10	-
13	451006.58	2221164.59	Картометрический метод	0.10	-
14	450960.64	2221239.57	Картометрический метод	0.10	-
15	450950.81	2221255.62	Картометрический метод	0.10	-
16	450945.43	2221282.13	Картометрический метод	0.10	-
17	450944.28	2221287.78	Картометрический метод	0.10	-
18	450938.94	2221314.08	Картометрический метод	0.10	-
19	450924.79	2221304.99	Картометрический метод	0.10	-
1	450846.33	2221254.49	Картометрический метод	0.10	-
20	450518.63	2222023.50	Картометрический метод	0.10	-
21	450575.63	2221884.69	Картометрический метод	0.10	-

2. Сведения о характерных точках границ объекта					
Обозначение характерных точек границ	Координаты, м		Метод определения координат характерной точки	Средняя квадратическая погрешность положения характерной точки (Mt), м	Описание обозначения точки на местности (при наличии)
	X	Y			
1	2	3	4	5	6
22	450723.67	2221945.55	Картометрический метод	0.10	-
23	450666.68	2222084.20	Картометрический метод	0.10	-
20	450518.63	2222023.50	Картометрический метод	0.10	-
24	450266.67	2221185.93	Картометрический метод	0.10	-
25	450312.29	2221074.94	Картометрический метод	0.10	-
26	450497.27	2221150.99	Картометрический метод	0.10	-
27	450451.64	2221261.97	Картометрический метод	0.10	-
24	450266.67	2221185.93	Картометрический метод	0.10	-
28	450250.66	2221691.81	Картометрический метод	0.10	-
29	450189.96	2221666.87	Картометрический метод	0.10	-
30	450197.36	2221648.87	Картометрический метод	0.10	-
31	450246.12	2221530.23	Картометрический метод	0.10	-
32	450394.11	2221591.08	Картометрический метод	0.10	-
33	450364.40	2221663.35	Картометрический метод	0.10	-
34	450337.94	2221727.70	Картометрический метод	0.10	-
35	450328.17	2221723.69	Картометрический метод	0.10	-
28	450250.66	2221691.81	Картометрический метод	0.10	-
36	449751.61	2221486.70	Картометрический метод	0.10	-
37	449808.55	2221348.19	Картометрический метод	0.10	-
38	449956.53	2221409.01	Картометрический метод	0.10	-
39	449899.61	2221547.52	Картометрический метод	0.10	-
36	449751.61	2221486.70	Картометрический метод	0.10	-
40	450031.74	2221089.36	Картометрический метод	0.10	-
41	450077.37	2220978.36	Картометрический метод	0.10	-
42	450207.48	2221031.85	Картометрический метод	0.10	-
43	450262.35	2221054.41	Картометрический метод	0.10	-

2. Сведения о характерных точках границ объекта					
Обозначение характерных точек границ	Координаты, м		Метод определения координат характерной точки	Средняя квадратическая погрешность положения характерной точки (Mt), м	Описание обозначения точки на местности (при наличии)
	X	Y			
1	2	3	4	5	6
44	450216.72	2221165.40	Картометрический метод	0.10	-
45	450165.78	2221144.46	Картометрический метод	0.10	-
40	450031.74	2221089.36	Картометрический метод	0.10	-
46	448894.84	2221244.88	Картометрический метод	0.10	-
47	448887.35	2221263.01	Картометрический метод	0.10	-
48	448867.78	2221259.83	Картометрический метод	0.10	-
49	448805.57	2221225.95	Картометрический метод	0.10	-
50	448799.84	2221205.68	Картометрический метод	0.10	-
51	448792.24	2221178.83	Картометрический метод	0.10	-
52	448795.88	2221170.03	Картометрический метод	0.10	-
53	448863.74	2221005.56	Картометрический метод	0.10	-
54	448919.20	2221028.44	Картометрический метод	0.10	-
55	448974.68	2221051.34	Картометрический метод	0.10	-
56	448968.15	2221067.13	Картометрический метод	0.10	-
57	448916.85	2221191.50	Картометрический метод	0.10	-
58	448908.86	2221210.89	Картометрический метод	0.10	-
59	448898.32	2221236.45	Картометрический метод	0.10	-
46	448894.84	2221244.88	Картометрический метод	0.10	-
60	449424.37	2220815.95	Картометрический метод	0.10	-
61	449459.11	2220731.94	Картометрический метод	0.10	-
62	449516.58	2220755.63	Картометрический метод	0.10	-
63	449584.11	2220783.46	Картометрический метод	0.10	-
64	449587.61	2220784.91	Картометрический метод	0.10	-
65	449521.63	2220944.49	Картометрический метод	0.10	-
66	449393.07	2220891.63	Картометрический метод	0.10	-
60	449424.37	2220815.95	Картометрический метод	0.10	-

2. Сведения о характерных точках границ объекта					
Обозначение характерных точек границ	Координаты, м		Метод определения координат характерной точки	Средняя квадратическая погрешность положения характерной точки (Mt), м	Описание обозначения точки на местности (при наличии)
	X	Y			
1	2	3	4	5	6
67	449299.34	2221456.10	Картометрический метод	0.10	-
68	449253.86	2221455.44	Картометрический метод	0.10	-
69	449205.25	2221454.72	Картометрический метод	0.10	-
70	449256.63	2221375.28	Картометрический метод	0.10	-
71	449294.68	2221309.90	Картометрический метод	0.10	-
72	449299.86	2221301.01	Картометрический метод	0.10	-
73	449332.48	2221314.42	Картометрический метод	0.10	-
74	449429.63	2221354.36	Картометрический метод	0.10	-
75	449430.53	2221354.73	Картометрический метод	0.10	-
76	449376.03	2221487.81	Картометрический метод	0.10	-
67	449299.34	2221456.10	Картометрический метод	0.10	-
77	448882.59	2222727.84	Картометрический метод	0.10	-
78	448894.55	2222733.76	Картометрический метод	0.10	-
79	448877.76	2222737.36	Картометрический метод	0.10	-
80	448856.35	2222742.11	Картометрический метод	0.10	-
81	448824.63	2222752.23	Картометрический метод	0.10	-
82	448793.46	2222765.37	Картометрический метод	0.10	-
83	448763.62	2222781.86	Картометрический метод	0.10	-
84	448734.45	2222801.00	Картометрический метод	0.10	-
85	448709.23	2222821.11	Картометрический метод	0.10	-
86	448684.61	2222844.15	Картометрический метод	0.10	-
87	448661.62	2222870.20	Картометрический метод	0.10	-
88	448659.60	2222872.49	Картометрический метод	0.10	-
89	448656.50	2222873.31	Картометрический метод	0.10	-
90	448655.03	2222873.19	Картометрический метод	0.10	-
91	448651.57	2222872.11	Картометрический метод	0.10	-

2. Сведения о характерных точках границ объекта					
Обозначение характерных точек границ	Координаты, м		Метод определения координат характерной точки	Средняя квадратическая погрешность положения характерной точки (Mt), м	Описание обозначения точки на местности (при наличии)
	X	Y			
1	2	3	4	5	6
92	448648.59	2222868.73	Картометрический метод	0.10	-
93	448640.84	2222859.58	Картометрический метод	0.10	-
94	448633.88	2222847.64	Картометрический метод	0.10	-
95	448628.11	2222831.72	Картометрический метод	0.10	-
96	448625.93	2222815.01	Картометрический метод	0.10	-
97	448626.72	2222801.88	Картометрический метод	0.10	-
98	448630.90	2222789.35	Картометрический метод	0.10	-
99	448635.87	2222781.79	Картометрический метод	0.10	-
100	448644.81	2222775.42	Картометрический метод	0.10	-
101	448653.56	2222771.84	Картометрический метод	0.10	-
102	448662.91	2222771.24	Картометрический метод	0.10	-
103	448673.17	2222772.83	Картометрический метод	0.10	-
104	448693.25	2222771.43	Картометрический метод	0.10	-
105	448711.34	2222767.85	Картометрический метод	0.10	-
106	448729.04	2222762.08	Картометрический метод	0.10	-
107	448742.75	2222755.52	Картометрический метод	0.10	-
108	448765.54	2222739.98	Картометрический метод	0.10	-
109	448790.31	2222714.40	Картометрический метод	0.10	-
110	448799.91	2222698.51	Картометрический метод	0.10	-
111	448804.32	2222679.91	Картометрический метод	0.10	-
112	448804.25	2222660.54	Картометрический метод	0.10	-
113	448801.85	2222649.61	Картометрический метод	0.10	-
114	448794.03	2222623.84	Картометрический метод	0.10	-
115	448800.22	2222631.17	Картометрический метод	0.10	-
116	448812.43	2222681.51	Картометрический метод	0.10	-
77	448882.59	2222727.84	Картометрический метод	0.10	-

2. Сведения о характерных точках границ объекта					
Обозначение характерных точек границ	Координаты, м		Метод определения координат характерной точки	Средняя квадратическая погрешность положения характерной точки (Mt), м	Описание обозначения точки на местности (при наличии)
	X	Y			
1	2	3	4	5	6
117	448819.90	2222589.04	Картометрический метод	0.10	-
118	448825.52	2222581.66	Картометрический метод	0.10	-
119	448845.72	2222597.84	Картометрический метод	0.10	-
120	448862.82	2222611.54	Картометрический метод	0.10	-
121	448861.99	2222612.81	Картометрический метод	0.10	-
122	448878.44	2222625.37	Картометрический метод	0.10	-
123	448875.33	2222629.24	Картометрический метод	0.10	-
124	448892.83	2222642.70	Картометрический метод	0.10	-
125	448915.06	2222659.06	Картометрический метод	0.10	-
126	448906.89	2222666.98	Картометрический метод	0.10	-
127	448900.27	2222676.35	Картометрический метод	0.10	-
128	448897.94	2222679.03	Картометрический метод	0.10	-
129	448895.31	2222684.69	Картометрический метод	0.10	-
130	448894.28	2222688.41	Картометрический метод	0.10	-
131	448898.12	2222692.22	Картометрический метод	0.10	-
132	448898.06	2222694.90	Картометрический метод	0.10	-
133	448897.81	2222699.06	Картометрический метод	0.10	-
134	448898.77	2222702.83	Картометрический метод	0.10	-
135	448899.54	2222704.59	Картометрический метод	0.10	-
136	448902.02	2222707.54	Картометрический метод	0.10	-
137	448904.00	2222709.19	Картометрический метод	0.10	-
138	448908.98	2222711.18	Картометрический метод	0.10	-
139	448915.09	2222709.93	Картометрический метод	0.10	-
140	448970.42	2222698.42	Картометрический метод	0.10	-
141	448981.29	2222716.91	Картометрический метод	0.10	-
142	448980.75	2222716.95	Картометрический метод	0.10	-

2. Сведения о характерных точках границ объекта					
Обозначение характерных точек границ	Координаты, м		Метод определения координат характерной точки	Средняя квадратическая погрешность положения характерной точки (Mt), м	Описание обозначения точки на местности (при наличии)
	X	Y			
1	2	3	4	5	6
143	448948.87	2222714.13	Картометрический метод	0.10	-
144	448903.70	2222728.25	Картометрический метод	0.10	-
145	448886.98	2222719.97	Картометрический метод	0.10	-
146	448860.21	2222704.86	Картометрический метод	0.10	-
147	448818.79	2222677.31	Картометрический метод	0.10	-
148	448808.59	2222627.12	Картометрический метод	0.10	-
149	448799.54	2222616.41	Картометрический метод	0.10	-
150	448803.90	2222610.52	Картометрический метод	0.10	-
117	448819.90	2222589.04	Картометрический метод	0.10	-
181	447686.91	2222287.66	Картометрический метод	0.10	-
182	447687.30	2222286.78	Картометрический метод	0.10	-
183	447656.14	2222272.55	Картометрический метод	0.10	-
184	447655.98	2222260.54	Картометрический метод	0.10	-
185	447655.26	2222208.04	Картометрический метод	0.10	-
186	447685.43	2222139.68	Картометрический метод	0.10	-
187	447758.93	2222140.55	Картометрический метод	0.10	-
188	447757.33	2222234.17	Картометрический метод	0.10	-
189	447775.65	2222253.03	Картометрический метод	0.10	-
190	447796.37	2222253.32	Картометрический метод	0.10	-
191	447781.74	2222266.73	Картометрический метод	0.10	-
192	447796.26	2222294.17	Картометрический метод	0.10	-
193	447787.01	2222303.80	Картометрический метод	0.10	-
194	447753.39	2222317.03	Картометрический метод	0.10	-
181	447686.91	2222287.66	Картометрический метод	0.10	-
195	448622.11	2222508.82	Картометрический метод	0.10	-
196	448599.79	2222503.10	Картометрический метод	0.10	-

2. Сведения о характерных точках границ объекта					
Обозначение характерных точек границ	Координаты, м		Метод определения координат характерной точки	Средняя квадратическая погрешность положения характерной точки (Mt), м	Описание обозначения точки на местности (при наличии)
	X	Y			
1	2	3	4	5	6
197	448574.18	2222501.31	Картометрический метод	0.10	-
198	448548.39	2222506.34	Картометрический метод	0.10	-
199	448547.38	2222504.83	Картометрический метод	0.10	-
200	448529.40	2222428.01	Картометрический метод	0.10	-
201	448535.06	2222430.08	Картометрический метод	0.10	-
202	448534.99	2222431.43	Картометрический метод	0.10	-
203	448593.30	2222447.00	Картометрический метод	0.10	-
204	448592.10	2222457.01	Картометрический метод	0.10	-
205	448641.03	2222470.75	Картометрический метод	0.10	-
206	448648.80	2222440.58	Картометрический метод	0.10	-
207	448656.34	2222409.73	Картометрический метод	0.10	-
208	448660.22	2222404.32	Картометрический метод	0.10	-
209	448679.85	2222406.25	Картометрический метод	0.10	-
210	448684.32	2222406.70	Картометрический метод	0.10	-
211	448705.81	2222401.42	Картометрический метод	0.10	-
212	448707.69	2222401.02	Картометрический метод	0.10	-
213	448716.35	2222423.60	Картометрический метод	0.10	-
214	448731.74	2222447.52	Картометрический метод	0.10	-
215	448756.83	2222474.43	Картометрический метод	0.10	-
216	448724.52	2222527.64	Картометрический метод	0.10	-
217	448718.68	2222532.57	Картометрический метод	0.10	-
218	448717.64	2222533.45	Картометрический метод	0.10	-
219	448715.53	2222537.49	Картометрический метод	0.10	-
220	448690.80	2222524.81	Картометрический метод	0.10	-
221	448661.38	2222516.82	Картометрический метод	0.10	-
195	448622.11	2222508.82	Картометрический метод	0.10	-

3. Сведения о характерных точках части (частей) границы объекта

Обозначение характерных точек части границы	Координаты, м		Метод определения координат характерной точки	Средняя квадратическая погрешность положения характерной точки (Mt), м	Описание обозначения точки на местности (при наличии)
	X	Y			
1	2	3	4	5	6
-	-	-	-	-	-

Раздел 3

Сведения о местоположении измененных (уточненных) границ объекта

1. Система координат -

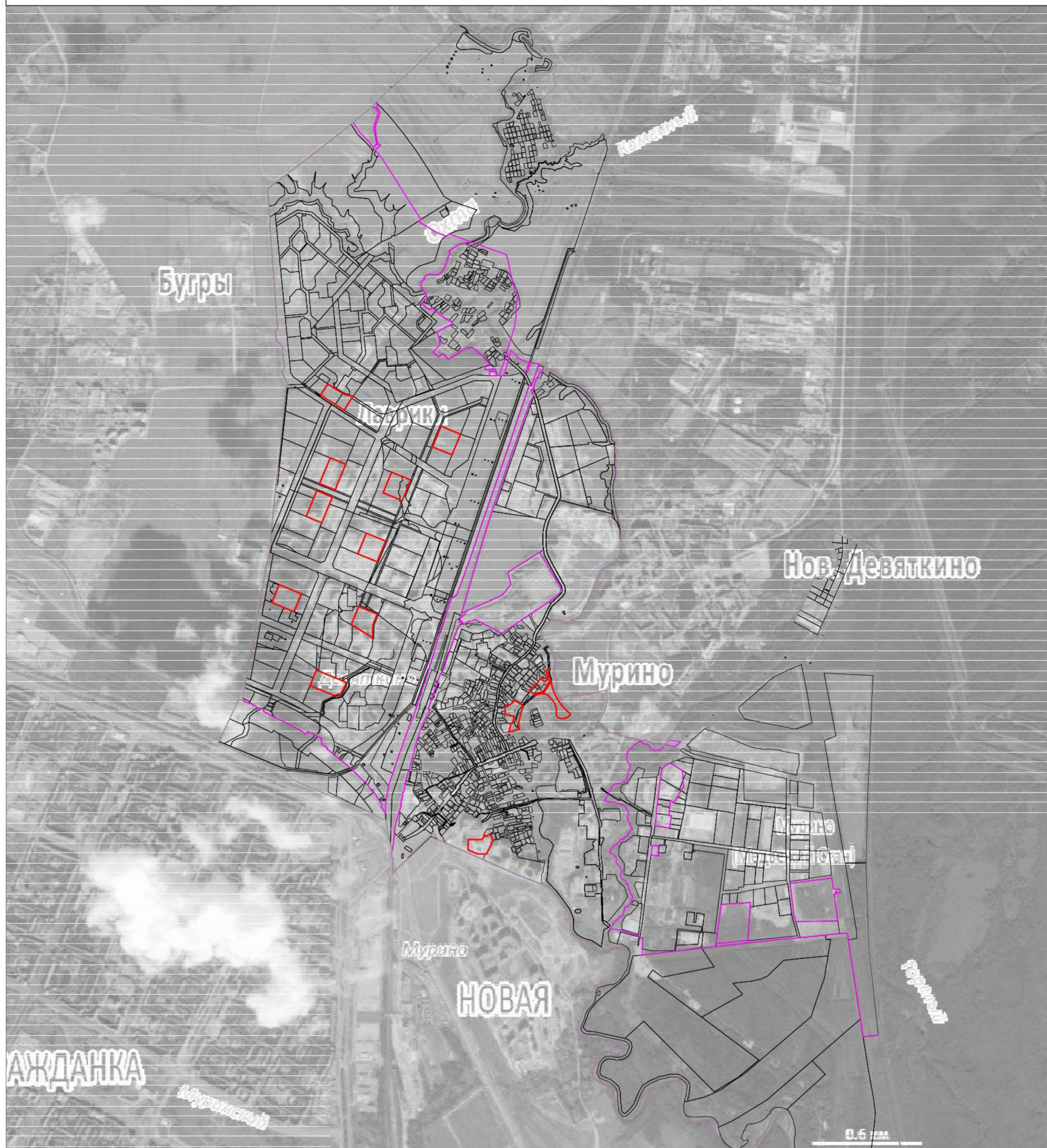
2. Сведения о характерных точках границ объекта

Обозначение характерных точек границ	Существующие координаты, м		Измененные (уточненные) координаты, м		Метод определения координат характерной точки	Средняя квадратическая погрешность положения характерной точки (M _t), м	Описание обозначения точки на местности (при наличии)
	X	Y	X	Y			
1	2	3	4	5	6	7	8
-	-	-	-	-	-	-	

3. Сведения о характерных точках части (частей) границы объекта

Обозначение характерных точек части границы	Существующие координаты, м		Измененные (уточненные) координаты, м		Метод определения координат характерной точки	Средняя квадратическая погрешность положения характерной точки (M _t), м	Описание обозначения точки на местности (при наличии)
	X	Y	X	Y			
1	2	3	4	5	6	7	8
-	-	-	-	-	-	-	

План границ объекта



Масштаб 1:20000

Используемые условные знаки и обозначения:

- граница муниципального образования "Муринское городское поселение"
- - - - граница населённых пунктов
- граница объекта
- граница земельных участков



Подпись

Дата "14" апреля 2020 г.

Место для оттиска печати (при наличии) лица, составившего описание местоположения границ объекта

**Текстовое описание местоположения границ
населенных пунктов, территориальных зон, особо охраняемых природных
территорий, зон с особыми условиями использования территорий**

Прохождение границы		Описание прохождения границы
от точки	до точки	
1	2	3
1	2	-
2	3	-
3	4	-
4	5	-
5	6	-
6	7	-
7	8	-
8	9	-
9	10	-
10	11	-
11	12	-
12	13	-
13	14	-
14	15	-
15	16	-
16	17	-
17	18	-
18	19	-
19	1	-
20	21	-
21	22	-
22	23	-
23	20	-
24	25	-
25	26	-
26	27	-
27	24	-
28	29	-
29	30	-
30	31	-
31	32	-
32	33	-
33	34	-
34	35	-
35	28	-
36	37	-

**Текстовое описание местоположения границ
населенных пунктов, территориальных зон, особо охраняемых природных
территорий, зон с особыми условиями использования территорий**

Прохождение границы		Описание прохождения границы
от точки	до точки	
1	2	3
37	38	-
38	39	-
39	36	-
40	41	-
41	42	-
42	43	-
43	44	-
44	45	-
45	40	-
46	47	-
47	48	-
48	49	-
49	50	-
50	51	-
51	52	-
52	53	-
53	54	-
54	55	-
55	56	-
56	57	-
57	58	-
58	59	-
59	46	-
60	61	-
61	62	-
62	63	-
63	64	-
64	65	-
65	66	-
66	60	-
67	68	-
68	69	-
69	70	-
70	71	-
71	72	-
72	73	-

**Текстовое описание местоположения границ
населенных пунктов, территориальных зон, особо охраняемых природных
территорий, зон с особыми условиями использования территорий**

Прохождение границы		Описание прохождения границы
от точки	до точки	
1	2	3
73	74	-
74	75	-
75	76	-
76	67	-
77	78	-
78	79	-
79	80	-
80	81	-
81	82	-
82	83	-
83	84	-
84	85	-
85	86	-
86	87	-
87	88	-
88	89	-
89	90	-
90	91	-
91	92	-
92	93	-
93	94	-
94	95	-
95	96	-
96	97	-
97	98	-
98	99	-
99	100	-
100	101	-
101	102	-
102	103	-
103	104	-
104	105	-
105	106	-
106	107	-
107	108	-
108	109	-

**Текстовое описание местоположения границ
населенных пунктов, территориальных зон, особо охраняемых природных
территорий, зон с особыми условиями использования территорий**

Прохождение границы		Описание прохождения границы
от точки	до точки	
1	2	3
109	110	-
110	111	-
111	112	-
112	113	-
113	114	-
114	115	-
115	116	-
116	77	-
117	118	-
118	119	-
119	120	-
120	121	-
121	122	-
122	123	-
123	124	-
124	125	-
125	126	-
126	127	-
127	128	-
128	129	-
129	130	-
130	131	-
131	132	-
132	133	-
133	134	-
134	135	-
135	136	-
136	137	-
137	138	-
138	139	-
139	140	-
140	141	-
141	142	-
142	143	-
143	144	-
144	145	-

**Текстовое описание местоположения границ
населенных пунктов, территориальных зон, особо охраняемых природных
территорий, зон с особыми условиями использования территорий**

Прохождение границы		Описание прохождения границы
от точки	до точки	
1	2	3
145	146	-
146	147	-
147	148	-
148	149	-
149	150	-
150	117	-
181	182	-
182	183	-
183	184	-
184	185	-
185	186	-
186	187	-
187	188	-
188	189	-
189	190	-
190	191	-
191	192	-
192	193	-
193	194	-
194	181	-
195	196	-
196	197	-
197	198	-
198	199	-
199	200	-
200	201	-
201	202	-
202	203	-
203	204	-
204	205	-
205	206	-
206	207	-
207	208	-
208	209	-
209	210	-
210	211	-

**Текстовое описание местоположения границ
населенных пунктов, территориальных зон, особо охраняемых природных
территорий, зон с особыми условиями использования территорий**

Прохождение границы		Описание прохождения границы
от точки	до точки	
1	2	3
211	212	-
212	213	-
213	214	-
214	215	-
215	216	-
216	217	-
217	218	-
218	219	-
219	220	-
220	221	-
221	195	-

ОПИСАНИЕ МЕСТОПОЛОЖЕНИЯ ГРАНИЦ

многофункциональная общественно-деловая зона объектов учебно-образовательного, научного, культурно-досугового, спортивного, жилого назначения и объектов здравоохранения (ТД-2-1)

(наименование объекта, местоположение границ которого описано (далее - объект))

Раздел 1

Сведения об объекте

№ п/п	Характеристики объекта	Описание характеристик
1	2	3
1.	Местоположение объекта	Ленинградская область, район Всеволожский, город Мурино
2.	Площадь объекта +/- величина погрешности определения площади (Р +/- Дельта Р)	738508 +/- 301 м ²
3.	Иные характеристики объекта	-

Раздел 2

Сведения о местоположении границ объекта

1. Система координат МСК 47 зона 2

2. Сведения о характерных точках границ объекта

Обозначение характерных точек границ	Координаты, м		Метод определения координат характерной точки	Средняя квадратическая погрешность положения характерной точки (Mt), м	Описание обозначения точки на местности (при наличии)
	X	Y			
1	2	3	4	5	6
1	444865.40	2224976.73	Картометрический метод	0.10	-
2	444885.75	2224807.73	Картометрический метод	0.10	-
3	445097.14	2224850.34	Картометрический метод	0.10	-
4	445198.32	2224961.59	Картометрический метод	0.10	-
5	445302.47	2224977.13	Картометрический метод	0.10	-
6	445385.57	2224989.53	Картометрический метод	0.10	-
7	445377.80	2225060.96	Картометрический метод	0.10	-
8	445413.04	2225233.03	Картометрический метод	0.10	-
9	444727.29	2225373.49	Картометрический метод	0.10	-
10	444680.39	2225144.55	Картометрический метод	0.10	-
11	444709.68	2225118.47	Картометрический метод	0.10	-
12	444737.14	2225086.47	Картометрический метод	0.10	-
13	444781.51	2225000.04	Картометрический метод	0.10	-
14	444783.55	2224983.10	Картометрический метод	0.10	-
1	444865.40	2224976.73	Картометрический метод	0.10	-
15	446228.27	2225045.72	Картометрический метод	0.10	-
16	446210.83	2225069.62	Картометрический метод	0.10	-
17	445452.23	2225225.00	Картометрический метод	0.10	-
18	445418.24	2225059.06	Картометрический метод	0.10	-
19	445422.84	2225016.75	Картометрический метод	0.10	-
20	445464.38	2225021.84	Картометрический метод	0.10	-
21	445481.19	2224900.14	Картометрический метод	0.10	-

2. Сведения о характерных точках границ объекта					
Обозначение характерных точек границ	Координаты, м		Метод определения координат характерной точки	Средняя квадратическая погрешность положения характерной точки (Mt), м	Описание обозначения точки на местности (при наличии)
	X	Y			
1	2	3	4	5	6
22	445922.41	2224946.15	Картометрический метод	0.10	-
23	445953.28	2224948.25	Картометрический метод	0.10	-
24	445984.22	2224948.12	Картометрический метод	0.10	-
25	446160.57	2224941.06	Картометрический метод	0.10	-
26	446165.37	2224949.30	Картометрический метод	0.10	-
27	446171.21	2224956.85	Картометрический метод	0.10	-
28	446177.97	2224963.58	Картометрический метод	0.10	-
29	446185.55	2224969.37	Картометрический метод	0.10	-
30	446193.82	2224974.13	Картометрический метод	0.10	-
31	446202.64	2224977.77	Картометрический метод	0.10	-
32	446211.86	2224980.23	Картометрический метод	0.10	-
33	446221.32	2224981.48	Картометрический метод	0.10	-
15	446228.27	2225045.72	Картометрический метод	0.10	-
34	445503.85	2224736.14	Картометрический метод	0.10	-
35	445515.20	2224623.20	Картометрический метод	0.10	-
36	445521.83	2224557.33	Картометрический метод	0.10	-
37	445560.97	2224526.09	Картометрический метод	0.10	-
38	445571.90	2224518.37	Картометрический метод	0.10	-
39	445583.65	2224511.97	Картометрический метод	0.10	-
40	445596.07	2224506.98	Картометрический метод	0.10	-
41	445608.98	2224503.46	Картометрический метод	0.10	-
42	445622.22	2224501.47	Картометрический метод	0.10	-
43	445635.59	2224501.03	Картометрический метод	0.10	-
44	445752.30	2224503.97	Картометрический метод	0.10	-
45	445762.76	2224503.59	Картометрический метод	0.10	-
46	445773.10	2224501.92	Картометрический метод	0.10	-

2. Сведения о характерных точках границ объекта					
Обозначение характерных точек границ	Координаты, м		Метод определения координат характерной точки	Средняя квадратическая погрешность положения характерной точки (Mt), м	Описание обозначения точки на местности (при наличии)
	X	Y			
1	2	3	4	5	6
47	445783.16	2224498.99	Картометрический метод	0.10	-
48	445792.78	2224494.85	Картометрический метод	0.10	-
49	445801.82	2224489.56	Картометрический метод	0.10	-
50	445810.14	2224483.20	Картометрический метод	0.10	-
51	445955.69	2224356.96	Картометрический метод	0.10	-
52	446215.75	2224658.15	Картометрический метод	0.10	-
53	446212.44	2224836.48	Картометрический метод	0.10	-
54	446203.57	2224838.74	Картометрический метод	0.10	-
55	446195.06	2224842.10	Картометрический метод	0.10	-
56	446187.02	2224846.49	Картометрический метод	0.10	-
57	446179.60	2224851.86	Картометрический метод	0.10	-
58	446172.91	2224858.10	Картометрический метод	0.10	-
59	446167.05	2224865.13	Картометрический метод	0.10	-
60	446162.11	2224872.84	Картометрический метод	0.10	-
61	446158.17	2224881.11	Картометрический метод	0.10	-
62	445981.82	2224888.17	Картометрический метод	0.10	-
63	445955.19	2224888.28	Картометрический метод	0.10	-
64	445928.63	2224886.47	Картометрический метод	0.10	-
65	445489.41	2224840.67	Картометрический метод	0.10	-
34	445503.85	2224736.14	Картометрический метод	0.10	-
66	446528.84	2224096.52	Картометрический метод	0.10	-
67	446517.12	2224063.28	Картометрический метод	0.10	-
68	446507.95	2224025.77	Картометрический метод	0.10	-
69	446503.47	2223995.51	Картометрический метод	0.10	-
70	446501.51	2223965.73	Картометрический метод	0.10	-
71	446501.88	2223936.92	Картометрический метод	0.10	-

2. Сведения о характерных точках границ объекта

Обозначение характерных точек границ	Координаты, м		Метод определения координат характерной точки	Средняя квадратическая погрешность положения характерной точки (Mt), м	Описание обозначения точки на местности (при наличии)
	X	Y			
1	2	3	4	5	6
72	446504.33	2223909.36	Картометрический метод	0.10	-
73	446510.42	2223874.58	Картометрический метод	0.10	-
74	446516.74	2223850.32	Картометрический метод	0.10	-
75	446524.58	2223826.75	Картометрический метод	0.10	-
76	446533.43	2223805.01	Картометрический метод	0.10	-
77	446547.77	2223776.14	Картометрический метод	0.10	-
78	446566.09	2223746.35	Картометрический метод	0.10	-
79	446666.85	2223873.19	Картометрический метод	0.10	-
80	446664.63	2224033.66	Картометрический метод	0.10	-
81	446541.07	2224123.46	Картометрический метод	0.10	-
66	446528.84	2224096.52	Картометрический метод	0.10	-

3. Сведения о характерных точках части (частей) границы объекта

Обозначение характерных точек части границы	Координаты, м		Метод определения координат характерной точки	Средняя квадратическая погрешность положения характерной точки (Mt), м	Описание обозначения точки на местности (при наличии)
	X	Y			
1	2	3	4	5	6
-	-	-	-	-	-

Раздел 3

Сведения о местоположении измененных (уточненных) границ объекта

1. Система координат -

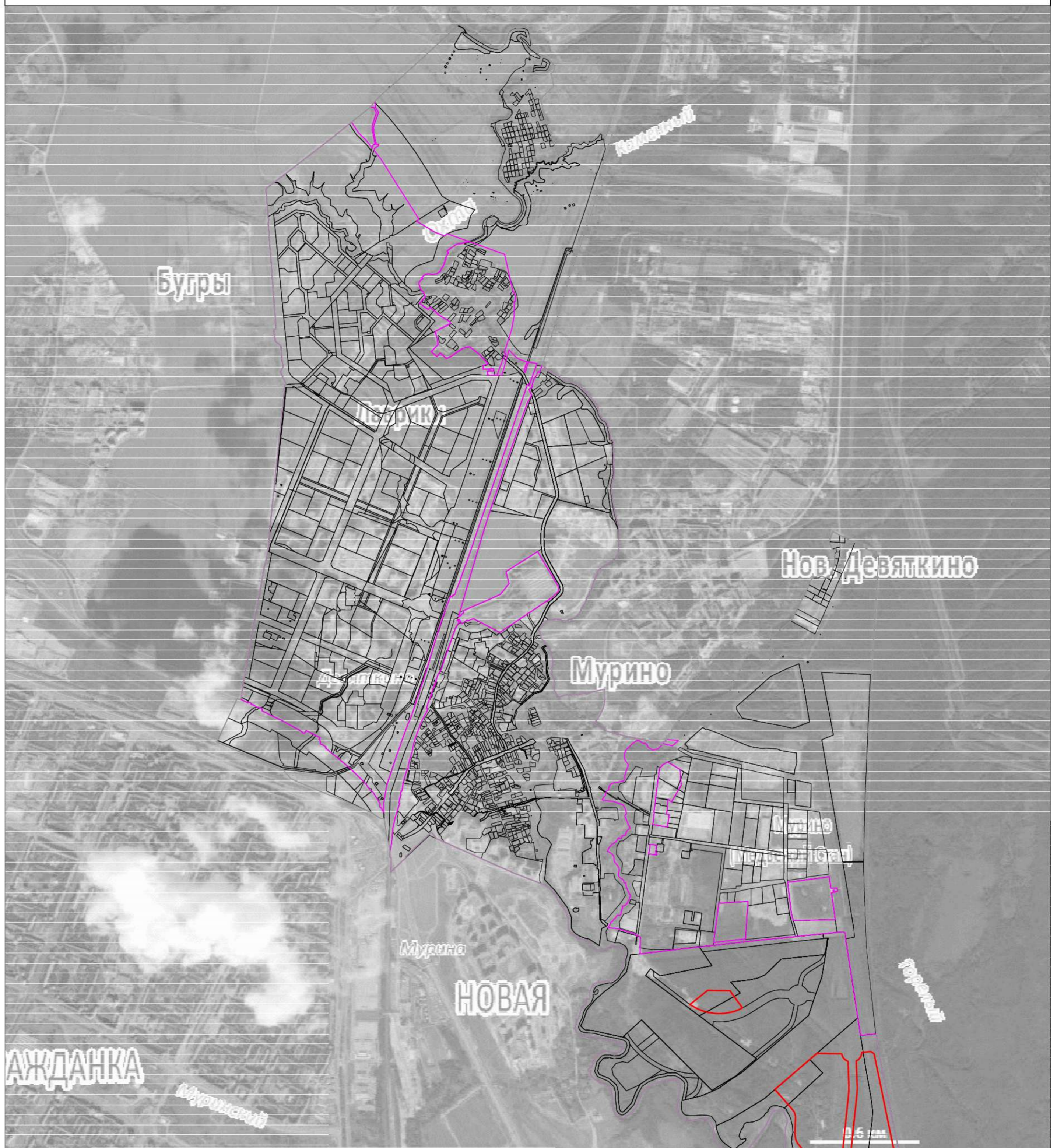
2. Сведения о характерных точках границ объекта

Обозначение характерных точек границ	Существующие координаты, м		Измененные (уточненные) координаты, м		Метод определения координат характерной точки	Средняя квадратическая погрешность положения характерной точки (M _t), м	Описание обозначения точки на местности (при наличии)
	X	Y	X	Y			
1	2	3	4	5	6	7	8
-	-	-	-	-	-	-	

3. Сведения о характерных точках части (частей) границы объекта

Обозначение характерных точек части границы	Существующие координаты, м		Измененные (уточненные) координаты, м		Метод определения координат характерной точки	Средняя квадратическая погрешность положения характерной точки (M _t), м	Описание обозначения точки на местности (при наличии)
	X	Y	X	Y			
1	2	3	4	5	6	7	8
-	-	-	-	-	-	-	

План границ объекта



Масштаб 1:20000

Используемые условные знаки и обозначения:

- граница муниципального образования "Муринское городское поселение"
- - - граница населённых пунктов
- граница объекта
- граница земельных участков



Подпись

Дата "14" апреля 2020 г.

Место для оттиска печати (при наличии) лица, составившего описание местоположения границ объекта

**Текстовое описание местоположения границ
населенных пунктов, территориальных зон, особо охраняемых природных
территорий, зон с особыми условиями использования территорий**

Прохождение границы		Описание прохождения границы
от точки	до точки	
1	2	3
1	2	-
2	3	-
3	4	-
4	5	-
5	6	-
6	7	-
7	8	-
8	9	-
9	10	-
10	11	-
11	12	-
12	13	-
13	14	-
14	1	-
15	16	-
16	17	-
17	18	-
18	19	-
19	20	-
20	21	-
21	22	-
22	23	-
23	24	-
24	25	-
25	26	-
26	27	-
27	28	-
28	29	-
29	30	-
30	31	-
31	32	-
32	33	-
33	15	-
34	35	-
35	36	-
36	37	-

**Текстовое описание местоположения границ
населенных пунктов, территориальных зон, особо охраняемых природных
территорий, зон с особыми условиями использования территорий**

Прохождение границы		Описание прохождения границы
от точки	до точки	
1	2	3
37	38	-
38	39	-
39	40	-
40	41	-
41	42	-
42	43	-
43	44	-
44	45	-
45	46	-
46	47	-
47	48	-
48	49	-
49	50	-
50	51	-
51	52	-
52	53	-
53	54	-
54	55	-
55	56	-
56	57	-
57	58	-
58	59	-
59	60	-
60	61	-
61	62	-
62	63	-
63	64	-
64	65	-
65	34	-
66	67	-
67	68	-
68	69	-
69	70	-
70	71	-
71	72	-
72	73	-

**Текстовое описание местоположения границ
населенных пунктов, территориальных зон, особо охраняемых природных
территорий, зон с особыми условиями использования территорий**

Прохождение границы		Описание прохождения границы
от точки	до точки	
1	2	3
73	74	-
74	75	-
75	76	-
76	77	-
77	78	-
78	79	-
79	80	-
80	81	-
81	66	-

--	--	--

ОПИСАНИЕ МЕСТОПОЛОЖЕНИЯ ГРАНИЦ

Зона производственных предприятий IV-V классов опасности с включением объектов общественно-деловой застройки (ТП-1)

(наименование объекта, местоположение границ которого описано (далее - объект))

Раздел 1

Сведения об объекте

№ п/п	Характеристики объекта	Описание характеристик
1	2	3
1.	Местоположение объекта	Ленинградская область, район Всеволожский, город Мурино
2.	Площадь объекта +/- величина погрешности определения площади (P +/- Дельта P)	1484831 +/- 426 м ²
3.	Иные характеристики объекта	-

Раздел 2

Сведения о местоположении границ объекта

1. Система координат -

2. Сведения о характерных точках границ объекта

Обозначение характерных точек границ	Координаты, м		Метод определения координат характерной точки	Средняя квадратическая погрешность положения характерной точки (Mt), м	Описание обозначения точки на местности (при наличии)
	X	Y			
1	2	3	4	5	6
-	-	-	-	-	-

3. Сведения о характерных точках части (частей) границы объекта

Обозначение характерных точек части границы	Координаты, м		Метод определения координат характерной точки	Средняя квадратическая погрешность положения характерной точки (Mt), м	Описание обозначения точки на местности (при наличии)
	X	Y			
1	2	3	4	5	6
-	-	-	-	-	-

Раздел 3**Сведения о местоположении измененных (уточненных) границ объекта**

1. Система координат МСК 47 зона 2

2. Сведения о характерных точках границ объекта

Обозначение характерных точек границ	Существующие координаты, м		Измененные (уточненные) координаты, м		Метод определения координат характерной точки	Средняя квадратическая погрешность положения характерной точки (Mt), м	Описание обозначения точки на местности (при наличии)
	X	Y	X	Y			
1	2	3	4	5	6	7	8
1	-	-	444374.30	2224964.30	Картометрический метод	0.10	-
2	-	-	444389.18	2224962.75	Картометрический метод	0.10	-
3	-	-	444390.11	2224981.69	Картометрический метод	0.10	-
4	-	-	444394.33	2224988.18	Картометрический метод	0.10	-
5	-	-	444399.24	2224993.50	Картометрический метод	0.10	-
6	-	-	444403.45	2224996.55	Картометрический метод	0.10	-
7	-	-	444418.10	2225001.70	Картометрический метод	0.10	-
8	-	-	444441.69	2225001.59	Картометрический метод	0.10	-
9	-	-	444525.58	2224997.35	Картометрический метод	0.10	-
10	-	-	444624.31	2224992.74	Картометрический метод	0.10	-
11	-	-	444642.60	2224991.38	Картометрический метод	0.10	-
12	-	-	444648.66	2224993.60	Картометрический метод	0.10	-
13	-	-	444643.48	2224926.43	Картометрический метод	0.10	-
14	-	-	444637.36	2224862.09	Картометрический метод	0.10	-
15	-	-	444523.26	2224869.34	Картометрический метод	0.10	-
16	-	-	444452.08	2224876.52	Картометрический метод	0.10	-
17	-	-	444447.45	2224876.55	Картометрический метод	0.10	-
18	-	-	444442.71	2224877.22	Картометрический метод	0.10	-
19	-	-	444398.50	2224883.79	Картометрический метод	0.10	-
20	-	-	444393.39	2224823.80	Картометрический метод	0.10	-
21	-	-	444435.70	2224821.25	Картометрический метод	0.10	-
22	-	-	444490.72	2224818.05	Картометрический метод	0.10	-

2. Сведения о характерных точках границ объекта							
Обозначение характерных точек границ	Существующие координаты, м		Измененные (уточненные) координаты, м		Метод определения координат характерной точки	Средняя квадратическая погрешность положения характерной точки (Mt), м	Описание обозначения точки на местности (при наличии)
	X	Y	X	Y			
1	2	3	4	5	6	7	8
23	-	-	444579.82	2224812.91	Картометрический метод	0.10	-
24	-	-	444663.04	2224808.11	Картометрический метод	0.10	-
25	-	-	444711.05	2224801.00	Картометрический метод	0.10	-
26	-	-	444711.15	2224806.92	Картометрический метод	0.10	-
27	-	-	444759.11	2224809.60	Картометрический метод	0.10	-
28	-	-	444753.01	2224860.24	Картометрический метод	0.10	-
29	-	-	444737.79	2224986.67	Картометрический метод	0.10	-
30	-	-	444699.52	2225061.20	Картометрический метод	0.10	-
31	-	-	444677.49	2225086.88	Картометрический метод	0.10	-
32	-	-	444647.48	2225113.61	Картометрический метод	0.10	-
33	-	-	444630.24	2225125.24	Картометрический метод	0.10	-
34	-	-	444690.18	2225416.35	Картометрический метод	0.10	-
35	-	-	444518.53	2225451.51	Картометрический метод	0.10	-
36	-	-	444490.84	2225443.98	Картометрический метод	0.10	-
37	-	-	444456.00	2225443.48	Картометрический метод	0.10	-
38	-	-	444282.70	2225370.09	Картометрический метод	0.10	-
39	-	-	444256.00	2225323.19	Картометрический метод	0.10	-
40	-	-	444230.18	2225314.13	Картометрический метод	0.10	-
41	-	-	444209.46	2225325.25	Картометрический метод	0.10	-
42	-	-	443962.86	2225245.01	Картометрический метод	0.10	-
43	-	-	443935.62	2225236.13	Картометрический метод	0.10	-
44	-	-	444023.29	2225038.86	Картометрический метод	0.10	-
45	-	-	444041.04	2224998.89	Картометрический метод	0.10	-
46	-	-	444069.54	2224985.97	Картометрический метод	0.10	-
47	-	-	444091.47	2224979.53	Картометрический метод	0.10	-
48	-	-	444105.37	2224978.29	Картометрический метод	0.10	-

2. Сведения о характерных точках границ объекта							
Обозначение характерных точек границ	Существующие координаты, м		Измененные (уточненные) координаты, м		Метод определения координат характерной точки	Средняя квадратическая погрешность положения характерной точки (Mt), м	Описание обозначения точки на местности (при наличии)
	X	Y	X	Y			
1	2	3	4	5	6	7	8
49	-	-	444103.21	2224980.82	Картометрический метод	0.10	-
50	-	-	444101.06	2225002.58	Картометрический метод	0.10	-
51	-	-	444160.56	2225016.76	Картометрический метод	0.10	-
52	-	-	444161.64	2225012.80	Картометрический метод	0.10	-
53	-	-	444194.40	2225020.45	Картометрический метод	0.10	-
54	-	-	444193.69	2225023.08	Картометрический метод	0.10	-
55	-	-	444212.82	2225027.39	Картометрический метод	0.10	-
56	-	-	444213.44	2225024.52	Картометрический метод	0.10	-
57	-	-	444242.31	2225031.03	Картометрический метод	0.10	-
58	-	-	444241.99	2225032.59	Картометрический метод	0.10	-
59	-	-	444302.65	2225046.12	Картометрический метод	0.10	-
60	-	-	444342.43	2225055.00	Картометрический метод	0.10	-
61	-	-	444352.78	2225058.40	Картометрический метод	0.10	-
62	-	-	444371.12	2224996.64	Картометрический метод	0.10	-
63	-	-	444372.89	2224982.24	Картометрический метод	0.10	-
64	-	-	444373.20	2224979.81	Картометрический метод	0.10	-
1	-	-	444374.30	2224964.30	Картометрический метод	0.10	-
65	-	-	446851.84	2223406.69	Картометрический метод	0.10	-
66	-	-	446874.63	2223393.45	Картометрический метод	0.10	-
67	-	-	446911.04	2223375.88	Картометрический метод	0.10	-
68	-	-	446925.02	2223535.29	Картометрический метод	0.10	-
69	-	-	446845.83	2223447.31	Картометрический метод	0.10	-
65	-	-	446851.84	2223406.69	Картометрический метод	0.10	-
70	-	-	446762.87	2224693.91	Картометрический метод	0.10	-
71	-	-	446645.00	2224651.95	Картометрический метод	0.10	-
72	-	-	446649.19	2224640.07	Картометрический метод	0.10	-

2. Сведения о характерных точках границ объекта							
Обозначение характерных точек границ	Существующие координаты, м		Измененные (уточненные) координаты, м		Метод определения координат характерной точки	Средняя квадратическая погрешность положения характерной точки (Mt), м	Описание обозначения точки на местности (при наличии)
	X	Y	X	Y			
1	2	3	4	5	6	7	8
73	-	-	446652.21	2224627.84	Картометрический метод	0.10	-
74	-	-	446654.03	2224615.38	Картометрический метод	0.10	-
75	-	-	446656.22	2224592.69	Картометрический метод	0.10	-
76	-	-	446664.40	2224589.37	Картометрический метод	0.10	-
77	-	-	446672.13	2224585.08	Картометрический метод	0.10	-
78	-	-	446679.28	2224579.89	Картометрический метод	0.10	-
79	-	-	446685.76	2224573.88	Картометрический метод	0.10	-
80	-	-	446691.46	2224567.13	Картометрический метод	0.10	-
81	-	-	446696.31	2224559.75	Картометрический метод	0.10	-
82	-	-	446700.23	2224551.84	Картометрический метод	0.10	-
83	-	-	446741.04	2224559.84	Картометрический метод	0.10	-
84	-	-	446750.69	2224562.33	Картометрический метод	0.10	-
85	-	-	446759.97	2224565.92	Картометрический метод	0.10	-
86	-	-	446768.78	2224570.58	Картометрический метод	0.10	-
87	-	-	446776.97	2224576.24	Картометрический метод	0.10	-
88	-	-	446784.45	2224582.81	Картометрический метод	0.10	-
89	-	-	446791.11	2224590.22	Картометрический метод	0.10	-
90	-	-	446796.86	2224598.35	Картометрический метод	0.10	-
91	-	-	446859.62	2224699.24	Картометрический метод	0.10	-
92	-	-	446871.77	2224711.64	Картометрический метод	0.10	-
70	-	-	446762.87	2224693.91	Картометрический метод	0.10	-
93	-	-	447121.55	2223366.79	Картометрический метод	0.10	-
94	-	-	447078.55	2223361.12	Картометрический метод	0.10	-
95	-	-	447080.29	2223355.43	Картометрический метод	0.10	-
96	-	-	447114.80	2223242.55	Картометрический метод	0.10	-
97	-	-	447159.70	2223239.60	Картометрический метод	0.10	-

2. Сведения о характерных точках границ объекта							
Обозначение характерных точек границ	Существующие координаты, м		Измененные (уточненные) координаты, м		Метод определения координат характерной точки	Средняя квадратическая погрешность положения характерной точки (Mt), м	Описание обозначения точки на местности (при наличии)
	X	Y	X	Y			
1	2	3	4	5	6	7	8
98	-	-	447213.89	2223269.71	Картометрический метод	0.10	-
99	-	-	447226.76	2223306.54	Картометрический метод	0.10	-
100	-	-	447245.62	2223321.37	Картометрический метод	0.10	-
101	-	-	447279.41	2223353.88	Картометрический метод	0.10	-
102	-	-	447283.12	2223354.79	Картометрический метод	0.10	-
103	-	-	447292.55	2223312.05	Картометрический метод	0.10	-
104	-	-	447318.12	2223318.81	Картометрический метод	0.10	-
105	-	-	447319.44	2223319.46	Картометрический метод	0.10	-
106	-	-	447320.58	2223319.81	Картометрический метод	0.10	-
107	-	-	447319.95	2223329.61	Картометрический метод	0.10	-
108	-	-	447314.49	2223351.64	Картометрический метод	0.10	-
109	-	-	447312.53	2223359.91	Картометрический метод	0.10	-
110	-	-	447317.31	2223360.95	Картометрический метод	0.10	-
111	-	-	447318.82	2223358.45	Картометрический метод	0.10	-
112	-	-	447321.79	2223356.05	Картометрический метод	0.10	-
113	-	-	447326.89	2223351.94	Картометрический метод	0.10	-
114	-	-	447330.41	2223349.84	Картометрический метод	0.10	-
115	-	-	447339.31	2223345.33	Картометрический метод	0.10	-
116	-	-	447369.00	2223333.53	Картометрический метод	0.10	-
117	-	-	447398.14	2223328.88	Картометрический метод	0.10	-
118	-	-	447414.44	2223324.77	Картометрический метод	0.10	-
119	-	-	447429.08	2223318.41	Картометрический метод	0.10	-
120	-	-	447432.13	2223317.87	Картометрический метод	0.10	-
121	-	-	447437.16	2223318.54	Картометрический метод	0.10	-
122	-	-	447442.46	2223321.19	Картометрический метод	0.10	-
123	-	-	447486.00	2223351.16	Картометрический метод	0.10	-

2. Сведения о характерных точках границ объекта							
Обозначение характерных точек границ	Существующие координаты, м		Измененные (уточненные) координаты, м		Метод определения координат характерной точки	Средняя квадратическая погрешность положения характерной точки (M _t), м	Описание обозначения точки на местности (при наличии)
	X	Y	X	Y			
1	2	3	4	5	6	7	8
124	-	-	447488.07	2223352.15	Картометрический метод	0.10	-
125	-	-	447492.28	2223351.25	Картометрический метод	0.10	-
126	-	-	447496.96	2223356.20	Картометрический метод	0.10	-
127	-	-	447487.73	2223403.78	Картометрический метод	0.10	-
128	-	-	447446.67	2223398.40	Картометрический метод	0.10	-
129	-	-	447340.65	2223384.35	Картометрический метод	0.10	-
130	-	-	447322.87	2223382.10	Картометрический метод	0.10	-
131	-	-	447316.06	2223380.89	Картометрический метод	0.10	-
132	-	-	447308.81	2223379.61	Картометрический метод	0.10	-
133	-	-	447298.46	2223378.17	Картометрический метод	0.10	-
134	-	-	447296.42	2223387.10	Картометрический метод	0.10	-
93	-	-	447121.55	2223366.79	Картометрический метод	0.10	-
135	-	-	448058.29	2225010.60	Картометрический метод	0.10	-
136	-	-	447595.09	2224999.30	Картометрический метод	0.10	-
137	-	-	447595.18	2224994.34	Картометрический метод	0.10	-
138	-	-	447592.25	2224843.29	Картометрический метод	0.10	-
139	-	-	448469.44	2224693.50	Картометрический метод	0.10	-
140	-	-	448502.17	2224775.93	Картометрический метод	0.10	-
141	-	-	448953.60	2224692.36	Картометрический метод	0.10	-
142	-	-	448935.25	2225044.66	Картометрический метод	0.10	-
143	-	-	448935.00	2225049.66	Картометрический метод	0.10	-
144	-	-	448783.50	2225040.09	Картометрический метод	0.10	-
135	-	-	448058.29	2225010.60	Картометрический метод	0.10	-
145	-	-	447875.47	2223449.30	Картометрический метод	0.10	-
146	-	-	447864.12	2223448.71	Картометрический метод	0.10	-
147	-	-	447857.04	2223448.34	Картометрический метод	0.10	-

2. Сведения о характерных точках границ объекта							
Обозначение характерных точек границ	Существующие координаты, м		Измененные (уточненные) координаты, м		Метод определения координат характерной точки	Средняя квадратическая погрешность положения характерной точки (Mt), м	Описание обозначения точки на местности (при наличии)
	X	Y	X	Y			
1	2	3	4	5	6	7	8
148	-	-	447850.80	2223456.18	Картометрический метод	0.10	-
149	-	-	447776.55	2223445.02	Картометрический метод	0.10	-
150	-	-	447777.14	2223439.21	Картометрический метод	0.10	-
151	-	-	447778.25	2223428.32	Картометрический метод	0.10	-
152	-	-	447782.72	2223376.89	Картометрический метод	0.10	-
153	-	-	447785.37	2223377.29	Картометрический метод	0.10	-
154	-	-	447789.31	2223351.00	Картометрический метод	0.10	-
155	-	-	447859.45	2223360.58	Картометрический метод	0.10	-
156	-	-	447862.39	2223355.18	Картометрический метод	0.10	-
157	-	-	447872.59	2223342.59	Картометрический метод	0.10	-
158	-	-	447954.22	2223351.14	Картометрический метод	0.10	-
159	-	-	447965.77	2223360.55	Картометрический метод	0.10	-
160	-	-	447941.94	2223412.98	Картометрический метод	0.10	-
161	-	-	447937.80	2223412.71	Картометрический метод	0.10	-
162	-	-	447919.77	2223454.11	Картометрический метод	0.10	-
163	-	-	447875.61	2223447.40	Картометрический метод	0.10	-
145	-	-	447875.47	2223449.30	Картометрический метод	0.10	-
164	-	-	448038.99	2223700.05	Картометрический метод	0.10	-
165	-	-	448083.75	2223708.83	Картометрический метод	0.10	-
166	-	-	448170.88	2223725.94	Картометрический метод	0.10	-
167	-	-	448218.36	2223735.27	Картометрический метод	0.10	-
168	-	-	448300.60	2223751.41	Картометрический метод	0.10	-
169	-	-	448338.61	2223759.91	Картометрический метод	0.10	-
170	-	-	448350.78	2223703.45	Картометрический метод	0.10	-
171	-	-	448327.32	2223637.98	Картометрический метод	0.10	-
172	-	-	448308.33	2223585.05	Картометрический метод	0.10	-

2. Сведения о характерных точках границ объекта							
Обозначение характерных точек границ	Существующие координаты, м		Измененные (уточненные) координаты, м		Метод определения координат характерной точки	Средняя квадратическая погрешность положения характерной точки (Mt), м	Описание обозначения точки на местности (при наличии)
	X	Y	X	Y			
1	2	3	4	5	6	7	8
173	-	-	448288.27	2223551.86	Картометрический метод	0.10	-
174	-	-	448263.94	2223528.58	Картометрический метод	0.10	-
175	-	-	448195.44	2223519.24	Картометрический метод	0.10	-
176	-	-	448052.47	2223499.72	Картометрический метод	0.10	-
177	-	-	448052.14	2223501.79	Картометрический метод	0.10	-
178	-	-	448049.97	2223501.51	Картометрический метод	0.10	-
179	-	-	448012.31	2223496.27	Картометрический метод	0.10	-
180	-	-	447946.54	2223487.15	Картометрический метод	0.10	-
181	-	-	447946.01	2223490.67	Картометрический метод	0.10	-
182	-	-	447889.48	2223483.09	Картометрический метод	0.10	-
183	-	-	447859.22	2223479.25	Картометрический метод	0.10	-
184	-	-	447849.43	2223477.84	Картометрический метод	0.10	-
185	-	-	447785.12	2223468.61	Картометрический метод	0.10	-
186	-	-	447762.36	2223640.79	Картометрический метод	0.10	-
187	-	-	447761.73	2223645.62	Картометрический метод	0.10	-
188	-	-	447858.38	2223666.26	Картометрический метод	0.10	-
189	-	-	447902.50	2223675.67	Картометрический метод	0.10	-
190	-	-	447949.05	2223685.61	Картометрический метод	0.10	-
191	-	-	447964.90	2223688.99	Картометрический метод	0.10	-
192	-	-	448006.83	2223697.94	Картометрический метод	0.10	-
193	-	-	448007.52	2223693.86	Картометрический метод	0.10	-
164	-	-	448038.99	2223700.05	Картометрический метод	0.10	-
194	-	-	447944.86	2223460.80	Картометрический метод	0.10	-
195	-	-	447968.86	2223404.94	Картометрический метод	0.10	-
196	-	-	447994.47	2223357.31	Картометрический метод	0.10	-
197	-	-	448006.67	2223333.28	Картометрический метод	0.10	-

2. Сведения о характерных точках границ объекта							
Обозначение характерных точек границ	Существующие координаты, м		Измененные (уточненные) координаты, м		Метод определения координат характерной точки	Средняя квадратическая погрешность положения характерной точки (Mt), м	Описание обозначения точки на местности (при наличии)
	X	Y	X	Y			
1	2	3	4	5	6	7	8
198	-	-	448040.02	2223281.88	Картометрический метод	0.10	-
199	-	-	448092.71	2223250.91	Картометрический метод	0.10	-
200	-	-	448098.40	2223235.34	Картометрический метод	0.10	-
201	-	-	448130.71	2223232.20	Картометрический метод	0.10	-
202	-	-	448152.45	2223246.01	Картометрический метод	0.10	-
203	-	-	448161.46	2223280.15	Картометрический метод	0.10	-
204	-	-	448219.80	2223315.98	Картометрический метод	0.10	-
205	-	-	448276.47	2223358.55	Картометрический метод	0.10	-
206	-	-	448285.24	2223333.11	Картометрический метод	0.10	-
207	-	-	448332.58	2223297.21	Картометрический метод	0.10	-
208	-	-	448414.97	2223363.78	Картометрический метод	0.10	-
209	-	-	448350.69	2223454.80	Картометрический метод	0.10	-
210	-	-	448346.49	2223520.06	Картометрический метод	0.10	-
211	-	-	448379.11	2223564.78	Картометрический метод	0.10	-
212	-	-	448420.97	2223572.93	Картометрический метод	0.10	-
213	-	-	448404.85	2223637.07	Картометрический метод	0.10	-
214	-	-	448309.52	2223515.89	Картометрический метод	0.10	-
215	-	-	448277.71	2223511.09	Картометрический метод	0.10	-
216	-	-	448219.81	2223502.73	Картометрический метод	0.10	-
217	-	-	448219.35	2223494.93	Картометрический метод	0.10	-
218	-	-	448207.29	2223493.42	Картометрический метод	0.10	-
219	-	-	448149.27	2223486.21	Картометрический метод	0.10	-
194	-	-	447944.86	2223460.80	Картометрический метод	0.10	-
220	-	-	447050.56	2223219.05	Картометрический метод	0.10	-
221	-	-	447008.74	2223207.70	Картометрический метод	0.10	-
222	-	-	447025.71	2223152.80	Картометрический метод	0.10	-

2. Сведения о характерных точках границ объекта							
Обозначение характерных точек границ	Существующие координаты, м		Измененные (уточненные) координаты, м		Метод определения координат характерной точки	Средняя квадратическая погрешность положения характерной точки (Mt), м	Описание обозначения точки на местности (при наличии)
	X	Y	X	Y			
1	2	3	4	5	6	7	8
223	-	-	447088.94	2223143.49	Картометрический метод	0.10	-
224	-	-	447118.99	2223158.76	Картометрический метод	0.10	-
225	-	-	447110.72	2223229.24	Картометрический метод	0.10	-
226	-	-	447072.43	2223351.19	Картометрический метод	0.10	-
227	-	-	447069.87	2223359.37	Картометрический метод	0.10	-
228	-	-	447061.06	2223358.19	Картометрический метод	0.10	-
229	-	-	447097.98	2223231.92	Картометрический метод	0.10	-
220	-	-	447050.56	2223219.05	Картометрический метод	0.10	-
230	-	-	447943.59	2221787.99	Картометрический метод	0.10	-
231	-	-	447951.61	2221804.01	Картометрический метод	0.10	-
232	-	-	447954.35	2221815.77	Картометрический метод	0.10	-
233	-	-	447954.90	2221826.29	Картометрический метод	0.10	-
234	-	-	447955.16	2221825.83	Картометрический метод	0.10	-
235	-	-	447955.19	2221826.36	Картометрический метод	0.10	-
236	-	-	447953.51	2221837.76	Картометрический метод	0.10	-
237	-	-	447945.98	2221861.08	Картометрический метод	0.10	-
238	-	-	447943.24	2221863.47	Картометрический метод	0.10	-
239	-	-	447945.27	2221874.64	Картометрический метод	0.10	-
240	-	-	447958.18	2221886.87	Картометрический метод	0.10	-
241	-	-	447992.14	2221919.00	Картометрический метод	0.10	-
242	-	-	448001.95	2221926.99	Картометрический метод	0.10	-
243	-	-	448029.40	2221903.13	Картометрический метод	0.10	-
244	-	-	448054.48	2221883.11	Картометрический метод	0.10	-
245	-	-	448063.93	2221876.40	Картометрический метод	0.10	-
246	-	-	448062.13	2221873.93	Картометрический метод	0.10	-
247	-	-	448054.67	2221879.30	Картометрический метод	0.10	-

2. Сведения о характерных точках границ объекта							
Обозначение характерных точек границ	Существующие координаты, м		Измененные (уточненные) координаты, м		Метод определения координат характерной точки	Средняя квадратическая погрешность положения характерной точки (M _t), м	Описание обозначения точки на местности (при наличии)
	X	Y	X	Y			
1	2	3	4	5	6	7	8
248	-	-	448052.95	2221877.03	Картометрический метод	0.10	-
249	-	-	448054.52	2221875.80	Картометрический метод	0.10	-
250	-	-	448055.08	2221876.54	Картометрический метод	0.10	-
251	-	-	448060.95	2221872.32	Картометрический метод	0.10	-
252	-	-	448060.24	2221871.35	Картометрический метод	0.10	-
253	-	-	448058.61	2221869.42	Картометрический метод	0.10	-
254	-	-	448040.35	2221850.87	Картометрический метод	0.10	-
255	-	-	448039.92	2221845.82	Картометрический метод	0.10	-
256	-	-	448031.65	2221816.09	Картометрический метод	0.10	-
257	-	-	448030.63	2221812.42	Картометрический метод	0.10	-
258	-	-	448030.27	2221808.04	Картометрический метод	0.10	-
259	-	-	448059.27	2221790.68	Картометрический метод	0.10	-
260	-	-	448056.18	2221785.73	Картометрический метод	0.10	-
261	-	-	448072.08	2221775.77	Картометрический метод	0.10	-
262	-	-	448090.66	2221765.04	Картометрический метод	0.10	-
263	-	-	448096.41	2221764.26	Картометрический метод	0.10	-
264	-	-	448100.70	2221760.08	Картометрический метод	0.10	-
265	-	-	448107.64	2221755.60	Картометрический метод	0.10	-
266	-	-	448110.13	2221753.23	Картометрический метод	0.10	-
267	-	-	448113.25	2221746.84	Картометрический метод	0.10	-
268	-	-	448113.38	2221742.80	Картометрический метод	0.10	-
269	-	-	448146.21	2221756.79	Картометрический метод	0.10	-
270	-	-	448148.61	2221756.63	Картометрический метод	0.10	-
271	-	-	448148.57	2221750.85	Картометрический метод	0.10	-
272	-	-	448148.44	2221732.80	Картометрический метод	0.10	-
273	-	-	448157.61	2221688.22	Картометрический метод	0.10	-

2. Сведения о характерных точках границ объекта							
Обозначение характерных точек границ	Существующие координаты, м		Измененные (уточненные) координаты, м		Метод определения координат характерной точки	Средняя квадратическая погрешность положения характерной точки (Mt), м	Описание обозначения точки на местности (при наличии)
	X	Y	X	Y			
1	2	3	4	5	6	7	8
274	-	-	448155.83	2221687.24	Картометрический метод	0.10	-
275	-	-	448148.50	2221685.93	Картометрический метод	0.10	-
276	-	-	448137.44	2221684.60	Картометрический метод	0.10	-
277	-	-	448137.71	2221683.70	Картометрический метод	0.10	-
278	-	-	448131.35	2221681.78	Картометрический метод	0.10	-
279	-	-	448130.39	2221684.90	Картометрический метод	0.10	-
280	-	-	448122.38	2221682.71	Картометрический метод	0.10	-
281	-	-	448122.78	2221681.19	Картометрический метод	0.10	-
282	-	-	448120.04	2221680.28	Картометрический метод	0.10	-
283	-	-	448119.60	2221681.96	Картометрический метод	0.10	-
284	-	-	448098.39	2221676.37	Картометрический метод	0.10	-
285	-	-	448099.68	2221671.08	Картометрический метод	0.10	-
286	-	-	448093.13	2221669.60	Картометрический метод	0.10	-
287	-	-	448076.47	2221666.75	Картометрический метод	0.10	-
288	-	-	448073.54	2221670.87	Картометрический метод	0.10	-
289	-	-	448051.62	2221666.61	Картометрический метод	0.10	-
290	-	-	448050.05	2221665.06	Картометрический метод	0.10	-
291	-	-	448042.62	2221660.81	Картометрический метод	0.10	-
292	-	-	448013.93	2221654.40	Картометрический метод	0.10	-
293	-	-	448011.26	2221661.57	Картометрический метод	0.10	-
294	-	-	447957.71	2221643.94	Картометрический метод	0.10	-
295	-	-	447903.85	2221628.13	Картометрический метод	0.10	-
296	-	-	447829.56	2221611.91	Картометрический метод	0.10	-
297	-	-	447813.92	2221610.61	Картометрический метод	0.10	-
298	-	-	447786.73	2221622.46	Картометрический метод	0.10	-
299	-	-	447821.72	2221660.34	Картометрический метод	0.10	-

2. Сведения о характерных точках границ объекта							
Обозначение характерных точек границ	Существующие координаты, м		Измененные (уточненные) координаты, м		Метод определения координат характерной точки	Средняя квадратическая погрешность положения характерной точки (Mt), м	Описание обозначения точки на местности (при наличии)
	X	Y	X	Y			
1	2	3	4	5	6	7	8
300	-	-	447828.20	2221667.59	Картометрический метод	0.10	-
301	-	-	447854.93	2221690.65	Картометрический метод	0.10	-
302	-	-	447868.68	2221702.70	Картометрический метод	0.10	-
303	-	-	447883.33	2221715.79	Картометрический метод	0.10	-
304	-	-	447893.44	2221725.32	Картометрический метод	0.10	-
305	-	-	447903.93	2221737.74	Картометрический метод	0.10	-
306	-	-	447907.59	2221733.78	Картометрический метод	0.10	-
307	-	-	447933.97	2221757.70	Картометрический метод	0.10	-
308	-	-	447927.46	2221764.67	Картометрический метод	0.10	-
230	-	-	447943.59	2221787.99	Картометрический метод	0.10	-
309	-	-	449457.03	2224746.68	Картометрический метод	0.10	-
310	-	-	449416.37	2224728.60	Картометрический метод	0.10	-
311	-	-	449319.08	2224685.35	Картометрический метод	0.10	-
312	-	-	449282.43	2224669.05	Картометрический метод	0.10	-
313	-	-	449227.61	2224644.68	Картометрический метод	0.10	-
314	-	-	449319.69	2224472.55	Картометрический метод	0.10	-
315	-	-	449373.28	2224499.54	Картометрический метод	0.10	-
316	-	-	449409.02	2224517.54	Картометрический метод	0.10	-
317	-	-	449504.42	2224565.59	Картометрический метод	0.10	-
318	-	-	449542.46	2224584.75	Картометрический метод	0.10	-
319	-	-	449562.42	2224594.80	Картометрический метод	0.10	-
320	-	-	449580.92	2224599.92	Картометрический метод	0.10	-
321	-	-	449607.81	2224607.36	Картометрический метод	0.10	-
322	-	-	449628.22	2224627.75	Картометрический метод	0.10	-
323	-	-	449629.40	2224669.90	Картометрический метод	0.10	-
324	-	-	449641.83	2224691.31	Картометрический метод	0.10	-

2. Сведения о характерных точках границ объекта							
Обозначение характерных точек границ	Существующие координаты, м		Измененные (уточненные) координаты, м		Метод определения координат характерной точки	Средняя квадратическая погрешность положения характерной точки (Mt), м	Описание обозначения точки на местности (при наличии)
	X	Y	X	Y			
1	2	3	4	5	6	7	8
325	-	-	449630.47	2224722.56	Картометрический метод	0.10	-
326	-	-	449627.78	2224729.99	Картометрический метод	0.10	-
327	-	-	449654.72	2224759.86	Картометрический метод	0.10	-
328	-	-	449691.23	2224772.11	Картометрический метод	0.10	-
329	-	-	449726.28	2224783.87	Картометрический метод	0.10	-
330	-	-	449737.83	2224787.74	Картометрический метод	0.10	-
331	-	-	449769.24	2224787.43	Картометрический метод	0.10	-
332	-	-	449802.05	2224787.10	Картометрический метод	0.10	-
333	-	-	449816.77	2224798.44	Картометрический метод	0.10	-
334	-	-	449844.71	2224794.52	Картометрический метод	0.10	-
335	-	-	449837.56	2224769.13	Картометрический метод	0.10	-
336	-	-	449891.13	2224746.72	Картометрический метод	0.10	-
337	-	-	449963.46	2224773.16	Картометрический метод	0.10	-
338	-	-	449955.54	2224788.74	Картометрический метод	0.10	-
339	-	-	449938.53	2224822.16	Картометрический метод	0.10	-
340	-	-	449919.11	2224860.33	Картометрический метод	0.10	-
341	-	-	449883.78	2224929.78	Картометрический метод	0.10	-
342	-	-	449827.94	2224909.08	Картометрический метод	0.10	-
343	-	-	449793.67	2224896.37	Картометрический метод	0.10	-
344	-	-	449660.72	2224837.25	Картометрический метод	0.10	-
345	-	-	449496.75	2224764.34	Картометрический метод	0.10	-
309	-	-	449457.03	2224746.68	Картометрический метод	0.10	-
346	-	-	446400.88	2224475.12	Картометрический метод	0.10	-
347	-	-	446403.38	2224476.81	Картометрический метод	0.10	-
348	-	-	446405.91	2224478.47	Картометрический метод	0.10	-
349	-	-	446408.46	2224480.10	Картометрический метод	0.10	-

2. Сведения о характерных точках границ объекта							
Обозначение характерных точек границ	Существующие координаты, м		Измененные (уточненные) координаты, м		Метод определения координат характерной точки	Средняя квадратическая погрешность положения характерной точки (M _t), м	Описание обозначения точки на местности (при наличии)
	X	Y	X	Y			
1	2	3	4	5	6	7	8
350	-	-	446411.04	2224481.68	Картометрический метод	0.10	-
351	-	-	446413.64	2224483.24	Картометрический метод	0.10	-
352	-	-	446416.26	2224484.75	Картометрический метод	0.10	-
353	-	-	446418.90	2224486.23	Картометрический метод	0.10	-
354	-	-	446421.56	2224487.67	Картометрический метод	0.10	-
355	-	-	446424.24	2224489.07	Картометрический метод	0.10	-
356	-	-	446426.94	2224490.44	Картометрический метод	0.10	-
357	-	-	446429.66	2224491.77	Картометрический метод	0.10	-
358	-	-	446432.39	2224493.05	Картометрический метод	0.10	-
359	-	-	446435.15	2224494.30	Картометрический метод	0.10	-
360	-	-	446437.92	2224495.52	Картометрический метод	0.10	-
361	-	-	446440.71	2224496.69	Картометрический метод	0.10	-
362	-	-	446443.52	2224497.82	Картометрический метод	0.10	-
363	-	-	446446.34	2224498.91	Картометрический метод	0.10	-
364	-	-	446449.18	2224499.97	Картометрический метод	0.10	-
365	-	-	446452.03	2224500.98	Картометрический метод	0.10	-
366	-	-	446454.89	2224501.95	Картометрический метод	0.10	-
367	-	-	446457.77	2224502.88	Картометрический метод	0.10	-
368	-	-	446460.66	2224503.78	Картометрический метод	0.10	-
369	-	-	446463.56	2224504.63	Картометрический метод	0.10	-
370	-	-	446466.48	2224505.44	Картометрический метод	0.10	-
371	-	-	446469.41	2224506.21	Картометрический метод	0.10	-
372	-	-	446472.34	2224506.94	Картометрический метод	0.10	-
373	-	-	446475.29	2224507.62	Картометрический метод	0.10	-
374	-	-	446478.25	2224508.27	Картометрический метод	0.10	-
375	-	-	446481.21	2224508.87	Картометрический метод	0.10	-

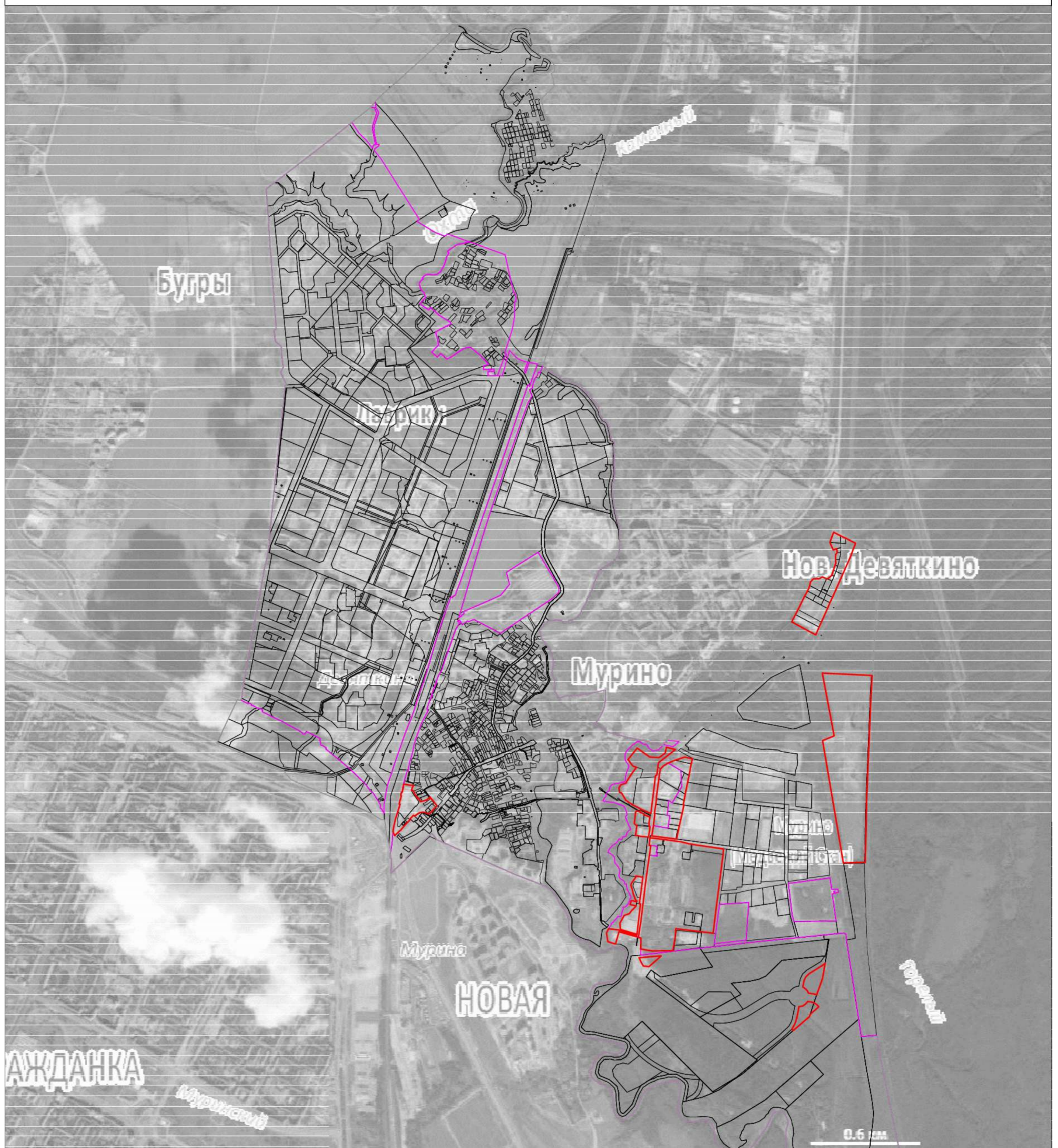
2. Сведения о характерных точках границ объекта							
Обозначение характерных точек границ	Существующие координаты, м		Измененные (уточненные) координаты, м		Метод определения координат характерной точки	Средняя квадратическая погрешность положения характерной точки (Mt), м	Описание обозначения точки на местности (при наличии)
	X	Y	X	Y			
1	2	3	4	5	6	7	8
376	-	-	446559.58	2224524.24	Картометрический метод	0.10	-
377	-	-	446559.66	2224526.87	Картометрический метод	0.10	-
378	-	-	446559.83	2224529.49	Картометрический метод	0.10	-
379	-	-	446560.10	2224532.10	Картометрический метод	0.10	-
380	-	-	446560.46	2224534.70	Картометрический метод	0.10	-
381	-	-	446560.91	2224537.28	Картометрический метод	0.10	-
382	-	-	446561.46	2224539.85	Картометрический метод	0.10	-
383	-	-	446562.10	2224542.39	Картометрический метод	0.10	-
384	-	-	446562.83	2224544.92	Картометрический метод	0.10	-
385	-	-	446563.65	2224547.41	Картометрический метод	0.10	-
386	-	-	446564.56	2224549.87	Картометрический метод	0.10	-
387	-	-	446565.55	2224552.30	Картометрический метод	0.10	-
388	-	-	446566.63	2224554.69	Картометрический метод	0.10	-
389	-	-	446567.80	2224557.04	Картометрический метод	0.10	-
390	-	-	446569.05	2224559.35	Картометрический метод	0.10	-
391	-	-	446570.38	2224561.61	Картометрический метод	0.10	-
392	-	-	446571.79	2224563.82	Картометрический метод	0.10	-
393	-	-	446573.29	2224565.98	Картометрический метод	0.10	-
394	-	-	446574.85	2224568.09	Картометрический метод	0.10	-
395	-	-	446576.49	2224570.14	Картометрический метод	0.10	-
396	-	-	446578.21	2224572.13	Картометрический метод	0.10	-
397	-	-	446579.99	2224574.05	Картометрический метод	0.10	-
398	-	-	446581.85	2224575.91	Картометрический метод	0.10	-
399	-	-	446583.76	2224577.70	Картометрический метод	0.10	-
400	-	-	446585.74	2224579.42	Картометрический метод	0.10	-
401	-	-	446587.78	2224581.07	Картометрический метод	0.10	-

2. Сведения о характерных точках границ объекта							
Обозначение характерных точек границ	Существующие координаты, м		Измененные (уточненные) координаты, м		Метод определения координат характерной точки	Средняя квадратическая погрешность положения характерной точки (Mt), м	Описание обозначения точки на местности (при наличии)
	X	Y	X	Y			
1	2	3	4	5	6	7	8
402	-	-	446589.88	2224582.65	Картометрический метод	0.10	-
403	-	-	446592.04	2224584.15	Картометрический метод	0.10	-
404	-	-	446594.24	2224585.57	Картометрический метод	0.10	-
405	-	-	446596.50	2224586.91	Картометрический метод	0.10	-
406	-	-	446594.30	2224609.60	Картометрический метод	0.10	-
407	-	-	446594.13	2224611.24	Картометрический метод	0.10	-
408	-	-	446593.91	2224612.89	Картометрический метод	0.10	-
409	-	-	446593.65	2224614.53	Картометрический метод	0.10	-
410	-	-	446593.35	2224616.16	Картометрический метод	0.10	-
411	-	-	446593.02	2224617.78	Картометрический метод	0.10	-
412	-	-	446592.65	2224619.40	Картометрический метод	0.10	-
413	-	-	446592.24	2224621.00	Картометрический метод	0.10	-
414	-	-	446591.79	2224622.60	Картометрический метод	0.10	-
415	-	-	446591.30	2224624.18	Картометрический метод	0.10	-
416	-	-	446590.78	2224625.76	Картометрический метод	0.10	-
417	-	-	446590.22	2224627.32	Картометрический метод	0.10	-
418	-	-	446589.62	2224628.86	Картометрический метод	0.10	-
419	-	-	446588.99	2224630.39	Картометрический метод	0.10	-
420	-	-	446588.31	2224631.91	Картометрический метод	0.10	-
421	-	-	446587.61	2224633.41	Картометрический метод	0.10	-
422	-	-	446586.87	2224634.89	Картометрический метод	0.10	-
423	-	-	446586.09	2224636.36	Картометрический метод	0.10	-
424	-	-	446585.28	2224637.80	Картометрический метод	0.10	-
425	-	-	446584.44	2224639.23	Картометрический метод	0.10	-
426	-	-	446583.56	2224640.64	Картометрический метод	0.10	-
427	-	-	446582.65	2224642.02	Картометрический метод	0.10	-

2. Сведения о характерных точках границ объекта							
Обозначение характерных точек границ	Существующие координаты, м		Измененные (уточненные) координаты, м		Метод определения координат характерной точки	Средняя квадратическая погрешность положения характерной точки (Mt), м	Описание обозначения точки на местности (при наличии)
	X	Y	X	Y			
1	2	3	4	5	6	7	8
428	-	-	446581.70	2224643.38	Картометрический метод	0.10	-
429	-	-	446580.73	2224644.72	Картометрический метод	0.10	-
430	-	-	446579.72	2224646.04	Картометрический метод	0.10	-
431	-	-	446578.68	2224647.33	Картометрический метод	0.10	-
432	-	-	446577.61	2224648.60	Картометрический метод	0.10	-
433	-	-	446576.52	2224649.84	Картометрический метод	0.10	-
434	-	-	446575.39	2224651.06	Картометрический метод	0.10	-
435	-	-	446574.23	2224652.25	Картометрический метод	0.10	-
436	-	-	446558.16	2224665.86	Картометрический метод	0.10	-
437	-	-	446505.84	2224605.24	Картометрический метод	0.10	-
438	-	-	446486.95	2224599.10	Картометрический метод	0.10	-
439	-	-	446388.95	2224484.14	Картометрический метод	0.10	-
346	-	-	446400.88	2224475.12	Картометрический метод	0.10	-
440	-	-	444978.50	2224680.89	Картометрический метод	0.10	-
441	-	-	444984.17	2224680.33	Картометрический метод	0.10	-
442	-	-	445391.72	2224720.87	Картометрический метод	0.10	-
443	-	-	445402.66	2224832.41	Картометрический метод	0.10	-
444	-	-	445325.25	2224824.40	Картометрический метод	0.10	-
445	-	-	445214.82	2224813.00	Картометрический метод	0.10	-
446	-	-	445217.62	2224787.02	Картометрический метод	0.10	-
447	-	-	445155.00	2224778.07	Картометрический метод	0.10	-
448	-	-	445156.17	2224764.45	Картометрический метод	0.10	-
449	-	-	445003.84	2224747.76	Картометрический метод	0.10	-
450	-	-	444992.44	2224720.40	Картометрический метод	0.10	-
440	-	-	444978.50	2224680.89	Картометрический метод	0.10	-
451	-	-	447569.35	2223969.52	Картометрический метод	0.10	-

2. Сведения о характерных точках границ объекта							
Обозначение характерных точек границ	Существующие координаты, м		Измененные (уточненные) координаты, м		Метод определения координат характерной точки	Средняя квадратическая погрешность положения характерной точки (M _t), м	Описание обозначения точки на местности (при наличии)
	X	Y	X	Y			
1	2	3	4	5	6	7	8
452	-	-	447652.77	2223979.88	Картометрический метод	0.10	-
453	-	-	447692.23	2223982.54	Картометрический метод	0.10	-
454	-	-	447725.58	2223748.56	Картометрический метод	0.10	-
455	-	-	447741.88	2223680.29	Картометрический метод	0.10	-
456	-	-	447758.61	2223557.74	Картометрический метод	0.10	-
457	-	-	447759.70	2223548.49	Картометрический метод	0.10	-
458	-	-	447761.77	2223530.82	Картометрический метод	0.10	-
459	-	-	447770.72	2223454.89	Картометрический метод	0.10	-
460	-	-	447717.70	2223449.81	Картометрический метод	0.10	-
461	-	-	447716.62	2223460.78	Картометрический метод	0.10	-
462	-	-	447648.07	2223451.17	Картометрический метод	0.10	-
463	-	-	447525.40	2223434.48	Картометрический метод	0.10	-
464	-	-	447441.78	2223422.85	Картометрический метод	0.10	-
465	-	-	447301.15	2223405.49	Картометрический метод	0.10	-
466	-	-	447161.32	2223387.75	Картометрический метод	0.10	-
467	-	-	447123.41	2223381.21	Картометрический метод	0.10	-
468	-	-	447075.83	2223374.56	Картометрический метод	0.10	-
469	-	-	447067.76	2223373.56	Картометрический метод	0.10	-
470	-	-	447064.55	2223371.36	Картометрический метод	0.10	-
471	-	-	447058.56	2223370.27	Картометрический метод	0.10	-
472	-	-	447052.11	2223390.67	Картометрический метод	0.10	-
473	-	-	446973.62	2223388.83	Картометрический метод	0.10	-
474	-	-	446962.00	2223458.48	Картометрический метод	0.10	-
475	-	-	446960.54	2223472.17	Картометрический метод	0.10	-
476	-	-	446959.43	2223486.36	Картометрический метод	0.10	-
477	-	-	446961.44	2223612.57	Картометрический метод	0.10	-

План границ объекта



Масштаб 1:20000

Используемые условные знаки и обозначения:

- граница муниципального образования "Муринское городское поселение"
- - - - граница населённых пунктов
- граница объекта
- граница земельных участков



Подпись

Дата "14" апреля 2020 г.

Место для оттиска печати (при наличии) лица, составившего описание местоположения границ объекта

**Текстовое описание местоположения границ
населенных пунктов, территориальных зон, особо охраняемых природных
территорий, зон с особыми условиями использования территорий**

Прохождение границы		Описание прохождения границы
от точки	до точки	
1	2	3
1	2	-
2	3	-
3	4	-
4	5	-
5	6	-
6	7	-
7	8	-
8	9	-
9	10	-
10	11	-
11	12	-
12	13	-
13	14	-
14	15	-
15	16	-
16	17	-
17	18	-
18	19	-
19	20	-
20	21	-
21	22	-
22	23	-
23	24	-
24	25	-
25	26	-
26	27	-
27	28	-
28	29	-
29	30	-
30	31	-
31	32	-
32	33	-
33	34	-
34	35	-
35	36	-
36	37	-

**Текстовое описание местоположения границ
населенных пунктов, территориальных зон, особо охраняемых природных
территорий, зон с особыми условиями использования территорий**

Прохождение границы		Описание прохождения границы
от точки	до точки	
1	2	3
37	38	-
38	39	-
39	40	-
40	41	-
41	42	-
42	43	-
43	44	-
44	45	-
45	46	-
46	47	-
47	48	-
48	49	-
49	50	-
50	51	-
51	52	-
52	53	-
53	54	-
54	55	-
55	56	-
56	57	-
57	58	-
58	59	-
59	60	-
60	61	-
61	62	-
62	63	-
63	64	-
64	1	-
65	66	-
66	67	-
67	68	-
68	69	-
69	65	-
70	71	-
71	72	-
72	73	-

**Текстовое описание местоположения границ
населенных пунктов, территориальных зон, особо охраняемых природных
территорий, зон с особыми условиями использования территорий**

Прохождение границы		Описание прохождения границы
от точки	до точки	
1	2	3
73	74	-
74	75	-
75	76	-
76	77	-
77	78	-
78	79	-
79	80	-
80	81	-
81	82	-
82	83	-
83	84	-
84	85	-
85	86	-
86	87	-
87	88	-
88	89	-
89	90	-
90	91	-
91	92	-
92	70	-
93	94	-
94	95	-
95	96	-
96	97	-
97	98	-
98	99	-
99	100	-
100	101	-
101	102	-
102	103	-
103	104	-
104	105	-
105	106	-
106	107	-
107	108	-
108	109	-

**Текстовое описание местоположения границ
населенных пунктов, территориальных зон, особо охраняемых природных
территорий, зон с особыми условиями использования территорий**

Прохождение границы		Описание прохождения границы
от точки	до точки	
1	2	3
109	110	-
110	111	-
111	112	-
112	113	-
113	114	-
114	115	-
115	116	-
116	117	-
117	118	-
118	119	-
119	120	-
120	121	-
121	122	-
122	123	-
123	124	-
124	125	-
125	126	-
126	127	-
127	128	-
128	129	-
129	130	-
130	131	-
131	132	-
132	133	-
133	134	-
134	93	-
135	136	-
136	137	-
137	138	-
138	139	-
139	140	-
140	141	-
141	142	-
142	143	-
143	144	-
144	135	-

**Текстовое описание местоположения границ
населенных пунктов, территориальных зон, особо охраняемых природных
территорий, зон с особыми условиями использования территорий**

Прохождение границы		Описание прохождения границы
от точки	до точки	
1	2	3
145	146	-
146	147	-
147	148	-
148	149	-
149	150	-
150	151	-
151	152	-
152	153	-
153	154	-
154	155	-
155	156	-
156	157	-
157	158	-
158	159	-
159	160	-
160	161	-
161	162	-
162	163	-
163	145	-
164	165	-
165	166	-
166	167	-
167	168	-
168	169	-
169	170	-
170	171	-
171	172	-
172	173	-
173	174	-
174	175	-
175	176	-
176	177	-
177	178	-
178	179	-
179	180	-
180	181	-

**Текстовое описание местоположения границ
населенных пунктов, территориальных зон, особо охраняемых природных
территорий, зон с особыми условиями использования территорий**

Прохождение границы		Описание прохождения границы
от точки	до точки	
1	2	3
181	182	-
182	183	-
183	184	-
184	185	-
185	186	-
186	187	-
187	188	-
188	189	-
189	190	-
190	191	-
191	192	-
192	193	-
193	164	-
194	195	-
195	196	-
196	197	-
197	198	-
198	199	-
199	200	-
200	201	-
201	202	-
202	203	-
203	204	-
204	205	-
205	206	-
206	207	-
207	208	-
208	209	-
209	210	-
210	211	-
211	212	-
212	213	-
213	214	-
214	215	-
215	216	-
216	217	-

**Текстовое описание местоположения границ
населенных пунктов, территориальных зон, особо охраняемых природных
территорий, зон с особыми условиями использования территорий**

Прохождение границы		Описание прохождения границы
от точки	до точки	
1	2	3
217	218	-
218	219	-
219	194	-
220	221	-
221	222	-
222	223	-
223	224	-
224	225	-
225	226	-
226	227	-
227	228	-
228	229	-
229	220	-
230	231	-
231	232	-
232	233	-
233	234	-
234	235	-
235	236	-
236	237	-
237	238	-
238	239	-
239	240	-
240	241	-
241	242	-
242	243	-
243	244	-
244	245	-
245	246	-
246	247	-
247	248	-
248	249	-
249	250	-
250	251	-
251	252	-
252	253	-

**Текстовое описание местоположения границ
населенных пунктов, территориальных зон, особо охраняемых природных
территорий, зон с особыми условиями использования территорий**

Прохождение границы		Описание прохождения границы
от точки	до точки	
1	2	3
253	254	-
254	255	-
255	256	-
256	257	-
257	258	-
258	259	-
259	260	-
260	261	-
261	262	-
262	263	-
263	264	-
264	265	-
265	266	-
266	267	-
267	268	-
268	269	-
269	270	-
270	271	-
271	272	-
272	273	-
273	274	-
274	275	-
275	276	-
276	277	-
277	278	-
278	279	-
279	280	-
280	281	-
281	282	-
282	283	-
283	284	-
284	285	-
285	286	-
286	287	-
287	288	-
288	289	-

**Текстовое описание местоположения границ
населенных пунктов, территориальных зон, особо охраняемых природных
территорий, зон с особыми условиями использования территорий**

Прохождение границы		Описание прохождения границы
от точки	до точки	
1	2	3
289	290	-
290	291	-
291	292	-
292	293	-
293	294	-
294	295	-
295	296	-
296	297	-
297	298	-
298	299	-
299	300	-
300	301	-
301	302	-
302	303	-
303	304	-
304	305	-
305	306	-
306	307	-
307	308	-
308	230	-
309	310	-
310	311	-
311	312	-
312	313	-
313	314	-
314	315	-
315	316	-
316	317	-
317	318	-
318	319	-
319	320	-
320	321	-
321	322	-
322	323	-
323	324	-
324	325	-

**Текстовое описание местоположения границ
населенных пунктов, территориальных зон, особо охраняемых природных
территорий, зон с особыми условиями использования территорий**

Прохождение границы		Описание прохождения границы
от точки	до точки	
1	2	3
325	326	-
326	327	-
327	328	-
328	329	-
329	330	-
330	331	-
331	332	-
332	333	-
333	334	-
334	335	-
335	336	-
336	337	-
337	338	-
338	339	-
339	340	-
340	341	-
341	342	-
342	343	-
343	344	-
344	345	-
345	309	-
346	347	-
347	348	-
348	349	-
349	350	-
350	351	-
351	352	-
352	353	-
353	354	-
354	355	-
355	356	-
356	357	-
357	358	-
358	359	-
359	360	-
360	361	-

**Текстовое описание местоположения границ
населенных пунктов, территориальных зон, особо охраняемых природных
территорий, зон с особыми условиями использования территорий**

Прохождение границы		Описание прохождения границы
от точки	до точки	
1	2	3
361	362	-
362	363	-
363	364	-
364	365	-
365	366	-
366	367	-
367	368	-
368	369	-
369	370	-
370	371	-
371	372	-
372	373	-
373	374	-
374	375	-
375	376	-
376	377	-
377	378	-
378	379	-
379	380	-
380	381	-
381	382	-
382	383	-
383	384	-
384	385	-
385	386	-
386	387	-
387	388	-
388	389	-
389	390	-
390	391	-
391	392	-
392	393	-
393	394	-
394	395	-
395	396	-
396	397	-

**Текстовое описание местоположения границ
населенных пунктов, территориальных зон, особо охраняемых природных
территорий, зон с особыми условиями использования территорий**

Прохождение границы		Описание прохождения границы
от точки	до точки	
1	2	3
397	398	-
398	399	-
399	400	-
400	401	-
401	402	-
402	403	-
403	404	-
404	405	-
405	406	-
406	407	-
407	408	-
408	409	-
409	410	-
410	411	-
411	412	-
412	413	-
413	414	-
414	415	-
415	416	-
416	417	-
417	418	-
418	419	-
419	420	-
420	421	-
421	422	-
422	423	-
423	424	-
424	425	-
425	426	-
426	427	-
427	428	-
428	429	-
429	430	-
430	431	-
431	432	-
432	433	-

**Текстовое описание местоположения границ
населенных пунктов, территориальных зон, особо охраняемых природных
территорий, зон с особыми условиями использования территорий**

Прохождение границы		Описание прохождения границы
от точки	до точки	
1	2	3
433	434	-
434	435	-
435	436	-
436	437	-
437	438	-
438	439	-
439	346	-
440	441	-
441	442	-
442	443	-
443	444	-
444	445	-
445	446	-
446	447	-
447	448	-
448	449	-
449	450	-
450	440	-
451	452	-
452	453	-
453	454	-
454	455	-
455	456	-
456	457	-
457	458	-
458	459	-
459	460	-
460	461	-
461	462	-
462	463	-
463	464	-
464	465	-
465	466	-
466	467	-
467	468	-
468	469	-

**Текстовое описание местоположения границ
населенных пунктов, территориальных зон, особо охраняемых природных
территорий, зон с особыми условиями использования территорий**

Прохождение границы		Описание прохождения границы
от точки	до точки	
1	2	3
469	470	-
470	471	-
471	472	-
472	473	-
473	474	-
474	475	-
475	476	-
476	477	-
477	478	-
478	479	-
479	480	-
480	481	-
481	482	-
482	483	-
483	484	-
484	485	-
485	486	-
486	487	-
487	488	-
488	489	-
489	490	-
490	491	-
491	492	-
492	451	-

ОПИСАНИЕ МЕСТОПОЛОЖЕНИЯ ГРАНИЦ

Зона производственных предприятий III – V классов опасности (ТП-2)

(наименование объекта, местоположение границ которого описано (далее - объект))

Раздел 1

Сведения об объекте

№ п/п	Характеристики объекта	Описание характеристик
1	2	3
1.	Местоположение объекта	Ленинградская область, район Всеволожский, город Мурино
2.	Площадь объекта +/- величина погрешности определения площади (Р +/- Дельта Р)	891387 +/- 331 м ²
3.	Иные характеристики объекта	-

Раздел 2

Сведения о местоположении границ объекта

1. Система координат -

2. Сведения о характерных точках границ объекта

Обозначение характерных точек границ	Координаты, м		Метод определения координат характерной точки	Средняя квадратическая погрешность положения характерной точки (Mt), м	Описание обозначения точки на местности (при наличии)
	X	Y			
1	2	3	4	5	6
-	-	-	-	-	-

3. Сведения о характерных точках части (частей) границы объекта

Обозначение характерных точек части границы	Координаты, м		Метод определения координат характерной точки	Средняя квадратическая погрешность положения характерной точки (Mt), м	Описание обозначения точки на местности (при наличии)
	X	Y			
1	2	3	4	5	6
-	-	-	-	-	-

Раздел 3

Сведения о местоположении измененных (уточненных) границ объекта

1. Система координат МСК 47 зона 2

2. Сведения о характерных точках границ объекта

Обозначение характерных точек границ	Существующие координаты, м		Измененные (уточненные) координаты, м		Метод определения координат характерной точки	Средняя квадратическая погрешность положения характерной точки (M _t), м	Описание обозначения точки на местности (при наличии)
	X	Y	X	Y			
1	2	3	4	5	6	7	8
1	-	-	448059.86	2224446.31	Картометрический метод	0.10	-
2	-	-	448088.25	2224447.25	Картометрический метод	0.10	-
3	-	-	448184.03	2224448.62	Картометрический метод	0.10	-
4	-	-	448172.01	2224503.89	Картометрический метод	0.10	-
5	-	-	448178.20	2224503.98	Картометрический метод	0.10	-
6	-	-	448153.86	2224616.84	Картометрический метод	0.10	-
7	-	-	448147.73	2224645.21	Картометрический метод	0.10	-
8	-	-	447975.06	2224672.25	Картометрический метод	0.10	-
9	-	-	447982.28	2224613.93	Картометрический метод	0.10	-
10	-	-	447995.84	2224501.38	Картометрический метод	0.10	-
11	-	-	448001.54	2224453.92	Картометрический метод	0.10	-
12	-	-	448010.34	2224451.80	Картометрический метод	0.10	-
1	-	-	448059.86	2224446.31	Картометрический метод	0.10	-
13	-	-	447804.57	2224418.59	Картометрический метод	0.10	-
14	-	-	447659.66	2224418.07	Картометрический метод	0.10	-
15	-	-	447674.41	2224306.41	Картометрический метод	0.10	-
16	-	-	447686.82	2224212.56	Картометрический метод	0.10	-
17	-	-	447699.27	2224118.38	Картометрический метод	0.10	-
18	-	-	447711.75	2224023.91	Картометрический метод	0.10	-
19	-	-	447728.20	2223899.36	Картометрический метод	0.10	-
20	-	-	447761.73	2223645.62	Картометрический метод	0.10	-
21	-	-	447858.38	2223666.26	Картометрический метод	0.10	-

2. Сведения о характерных точках границ объекта							
Обозначение характерных точек границ	Существующие координаты, м		Измененные (уточненные) координаты, м		Метод определения координат характерной точки	Средняя квадратическая погрешность положения характерной точки (M _t), м	Описание обозначения точки на местности (при наличии)
	X	Y	X	Y			
1	2	3	4	5	6	7	8
22	-	-	447902.50	2223675.67	Картометрический метод	0.10	-
23	-	-	447949.05	2223685.61	Картометрический метод	0.10	-
24	-	-	447964.90	2223688.99	Картометрический метод	0.10	-
25	-	-	448006.83	2223697.94	Картометрический метод	0.10	-
26	-	-	448007.52	2223693.86	Картометрический метод	0.10	-
27	-	-	448038.99	2223700.05	Картометрический метод	0.10	-
28	-	-	448083.75	2223708.83	Картометрический метод	0.10	-
29	-	-	448170.88	2223725.94	Картометрический метод	0.10	-
30	-	-	448218.36	2223735.27	Картометрический метод	0.10	-
31	-	-	448300.60	2223751.41	Картометрический метод	0.10	-
32	-	-	448338.61	2223759.91	Картометрический метод	0.10	-
33	-	-	448336.95	2223767.61	Картометрический метод	0.10	-
34	-	-	448306.04	2223910.97	Картометрический метод	0.10	-
35	-	-	448267.50	2224089.67	Картометрический метод	0.10	-
36	-	-	448187.53	2224080.18	Картометрический метод	0.10	-
37	-	-	448145.70	2224075.20	Картометрический метод	0.10	-
38	-	-	448113.06	2224071.32	Картометрический метод	0.10	-
39	-	-	448023.76	2224060.72	Картометрический метод	0.10	-
40	-	-	448012.36	2224155.35	Картометрический метод	0.10	-
41	-	-	448001.01	2224249.66	Картометрический метод	0.10	-
42	-	-	447989.67	2224343.66	Картометрический метод	0.10	-
43	-	-	447982.99	2224399.15	Картометрический метод	0.10	-
44	-	-	447980.55	2224419.20	Картометрический метод	0.10	-
13	-	-	447804.57	2224418.59	Картометрический метод	0.10	-
45	-	-	447068.67	2224501.08	Картометрический метод	0.10	-
46	-	-	447053.84	2224503.60	Картометрический метод	0.10	-

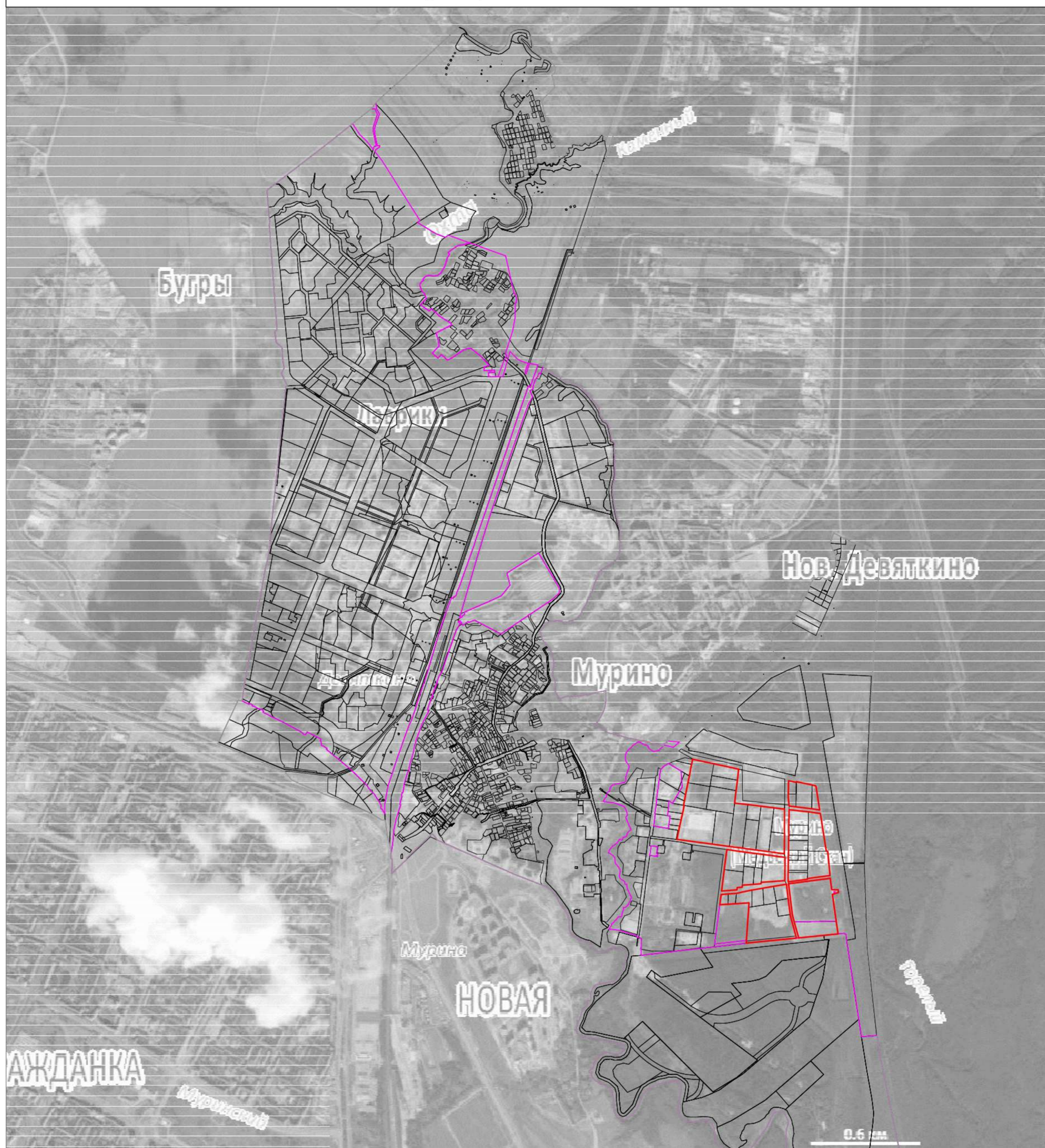
2. Сведения о характерных точках границ объекта							
Обозначение характерных точек границ	Существующие координаты, м		Измененные (уточненные) координаты, м		Метод определения координат характерной точки	Средняя квадратическая погрешность положения характерной точки (Mt), м	Описание обозначения точки на местности (при наличии)
	X	Y	X	Y			
1	2	3	4	5	6	7	8
47	-	-	447022.04	2224190.25	Картометрический метод	0.10	-
48	-	-	447017.31	2224143.66	Картометрический метод	0.10	-
49	-	-	447032.49	2224144.70	Картометрический метод	0.10	-
50	-	-	447037.12	2224144.94	Картометрический метод	0.10	-
51	-	-	447274.83	2224161.65	Картометрический метод	0.10	-
52	-	-	447307.35	2224163.94	Картометрический метод	0.10	-
53	-	-	447300.95	2224066.14	Картометрический метод	0.10	-
54	-	-	447297.53	2224013.84	Картометрический метод	0.10	-
55	-	-	447293.59	2223953.62	Картометрический метод	0.10	-
56	-	-	447367.06	2223963.24	Картометрический метод	0.10	-
57	-	-	447370.60	2224014.88	Картометрический метод	0.10	-
58	-	-	447374.65	2224074.09	Картометрический метод	0.10	-
59	-	-	447388.98	2224133.94	Картометрический метод	0.10	-
60	-	-	447397.75	2224184.11	Картометрический метод	0.10	-
61	-	-	447411.78	2224264.22	Картометрический метод	0.10	-
62	-	-	447424.87	2224339.07	Картометрический метод	0.10	-
63	-	-	447441.28	2224432.84	Картометрический метод	0.10	-
64	-	-	447337.06	2224445.57	Картометрический метод	0.10	-
65	-	-	447222.09	2224459.62	Картометрический метод	0.10	-
66	-	-	447218.98	2224459.99	Картометрический метод	0.10	-
45	-	-	447068.67	2224501.08	Картометрический метод	0.10	-
67	-	-	447476.12	2224584.31	Картометрический метод	0.10	-
68	-	-	447457.87	2224446.34	Картометрический метод	0.10	-
69	-	-	447469.11	2224444.63	Картометрический метод	0.10	-
70	-	-	447525.27	2224445.43	Картометрический метод	0.10	-
71	-	-	447541.53	2224445.67	Картометрический метод	0.10	-

2. Сведения о характерных точках границ объекта							
Обозначение характерных точек границ	Существующие координаты, м		Измененные (уточненные) координаты, м		Метод определения координат характерной точки	Средняя квадратическая погрешность положения характерной точки (M _t), м	Описание обозначения точки на местности (при наличии)
	X	Y	X	Y			
1	2	3	4	5	6	7	8
72	-	-	447613.05	2224446.70	Картометрический метод	0.10	-
73	-	-	447648.98	2224447.22	Картометрический метод	0.10	-
74	-	-	447672.48	2224447.55	Картометрический метод	0.10	-
75	-	-	447684.93	2224447.73	Картометрический метод	0.10	-
76	-	-	447756.51	2224448.76	Картометрический метод	0.10	-
77	-	-	447793.95	2224449.53	Картометрический метод	0.10	-
78	-	-	447793.96	2224449.11	Картометрический метод	0.10	-
79	-	-	447865.70	2224449.82	Картометрический метод	0.10	-
80	-	-	447937.22	2224450.95	Картометрический метод	0.10	-
81	-	-	447976.66	2224451.41	Картометрический метод	0.10	-
82	-	-	447959.90	2224590.68	Картометрический метод	0.10	-
83	-	-	447949.57	2224676.36	Картометрический метод	0.10	-
84	-	-	447678.50	2224719.02	Картометрический метод	0.10	-
85	-	-	447678.53	2224729.73	Картометрический метод	0.10	-
86	-	-	447503.14	2224746.71	Картометрический метод	0.10	-
87	-	-	447481.43	2224584.39	Картометрический метод	0.10	-
67	-	-	447476.12	2224584.31	Картометрический метод	0.10	-
88	-	-	447073.94	2224701.54	Картометрический метод	0.10	-
89	-	-	447055.53	2224520.23	Картометрический метод	0.10	-
90	-	-	447169.14	2224489.17	Картометрический метод	0.10	-
91	-	-	447221.88	2224474.75	Картометрический метод	0.10	-
92	-	-	447443.57	2224447.67	Картометрический метод	0.10	-
93	-	-	447482.68	2224747.25	Картометрический метод	0.10	-
94	-	-	447401.69	2224758.73	Картометрический метод	0.10	-
95	-	-	447401.79	2224804.45	Картометрический метод	0.10	-
96	-	-	447381.24	2224807.12	Картометрический метод	0.10	-

2. Сведения о характерных точках границ объекта							
Обозначение характерных точек границ	Существующие координаты, м		Измененные (уточненные) координаты, м		Метод определения координат характерной точки	Средняя квадратическая погрешность положения характерной точки (Mt), м	Описание обозначения точки на местности (при наличии)
	X	Y	X	Y			
1	2	3	4	5	6	7	8
97	-	-	447367.56	2224763.28	Картометрический метод	0.10	-
98	-	-	447175.75	2224790.84	Картометрический метод	0.10	-
99	-	-	447084.33	2224803.95	Картометрический метод	0.10	-
88	-	-	447073.94	2224701.54	Картометрический метод	0.10	-
100	-	-	447545.53	2223986.57	Картометрический метод	0.10	-
101	-	-	447689.09	2224004.54	Картометрический метод	0.10	-
102	-	-	447671.87	2224134.86	Картометрический метод	0.10	-
103	-	-	447660.95	2224217.52	Картометрический метод	0.10	-
104	-	-	447654.42	2224266.91	Картометрический метод	0.10	-
105	-	-	447633.91	2224422.14	Картометрический метод	0.10	-
106	-	-	447465.48	2224421.15	Картометрический метод	0.10	-
107	-	-	447453.89	2224251.53	Картометрический метод	0.10	-
108	-	-	447443.67	2224250.74	Картометрический метод	0.10	-
109	-	-	447439.82	2224194.35	Картометрический метод	0.10	-
110	-	-	447434.44	2224115.70	Картометрический метод	0.10	-
111	-	-	447419.46	2224114.46	Картометрический метод	0.10	-
112	-	-	447417.02	2224078.65	Картометрический метод	0.10	-
113	-	-	447399.88	2224076.80	Картометрический метод	0.10	-
114	-	-	447392.35	2223966.53	Картометрический метод	0.10	-
100	-	-	447545.53	2223986.57	Картометрический метод	0.10	-
115	-	-	444374.30	2224964.30	Картометрический метод	0.10	-
116	-	-	444373.20	2224979.81	Картометрический метод	0.10	-
117	-	-	444372.89	2224982.24	Картометрический метод	0.10	-
118	-	-	444371.12	2224996.64	Картометрический метод	0.10	-
119	-	-	444352.78	2225058.40	Картометрический метод	0.10	-
120	-	-	444342.43	2225055.00	Картометрический метод	0.10	-

2. Сведения о характерных точках границ объекта							
Обозначение характерных точек границ	Существующие координаты, м		Измененные (уточненные) координаты, м		Метод определения координат характерной точки	Средняя квадратическая погрешность положения характерной точки (M _t), м	Описание обозначения точки на местности (при наличии)
	X	Y	X	Y			
1	2	3	4	5	6	7	8
121	-	-	444302.65	2225046.12	Картометрический метод	0.10	-
122	-	-	444241.99	2225032.59	Картометрический метод	0.10	-
123	-	-	444242.31	2225031.03	Картометрический метод	0.10	-
124	-	-	444213.44	2225024.52	Картометрический метод	0.10	-
125	-	-	444212.82	2225027.39	Картометрический метод	0.10	-
126	-	-	444193.69	2225023.08	Картометрический метод	0.10	-
127	-	-	444194.40	2225020.45	Картометрический метод	0.10	-
128	-	-	444161.64	2225012.80	Картометрический метод	0.10	-
129	-	-	444160.56	2225016.76	Картометрический метод	0.10	-
130	-	-	444101.06	2225002.58	Картометрический метод	0.10	-
131	-	-	444103.21	2224980.82	Картометрический метод	0.10	-
132	-	-	444105.37	2224978.29	Картометрический метод	0.10	-
133	-	-	444159.21	2224975.80	Картометрический метод	0.10	-
134	-	-	444210.33	2224973.43	Картометрический метод	0.10	-
135	-	-	444320.76	2224968.31	Картометрический метод	0.10	-
136	-	-	444347.31	2224967.07	Картометрический метод	0.10	-
115	-	-	444374.30	2224964.30	Картометрический метод	0.10	-
137	-	-	444441.69	2225001.59	Картометрический метод	0.10	-
138	-	-	444418.10	2225001.70	Картометрический метод	0.10	-
139	-	-	444403.45	2224996.55	Картометрический метод	0.10	-
140	-	-	444399.24	2224993.50	Картометрический метод	0.10	-
141	-	-	444394.33	2224988.18	Картометрический метод	0.10	-
142	-	-	444390.11	2224981.69	Картометрический метод	0.10	-
143	-	-	444388.95	2224958.15	Картометрический метод	0.10	-
144	-	-	444391.35	2224958.04	Картометрический метод	0.10	-
145	-	-	444390.88	2224950.46	Картометрический метод	0.10	-

План границ объекта



Масштаб 1:20000

Используемые условные знаки и обозначения:

- граница муниципального образования "Муринское городское поселение"
- граница населённых пунктов
- граница объекта
- граница земельных участков



Подпись

Handwritten signature

Дата "14" апреля 2020 г.

Место для оттиска печати (при наличии) лица, составившего описание местоположения границ объекта

**Текстовое описание местоположения границ
населенных пунктов, территориальных зон, особо охраняемых природных
территорий, зон с особыми условиями использования территорий**

Прохождение границы		Описание прохождения границы
от точки	до точки	
1	2	3
1	2	-
2	3	-
3	4	-
4	5	-
5	6	-
6	7	-
7	8	-
8	9	-
9	10	-
10	11	-
11	12	-
12	1	-
13	14	-
14	15	-
15	16	-
16	17	-
17	18	-
18	19	-
19	20	-
20	21	-
21	22	-
22	23	-
23	24	-
24	25	-
25	26	-
26	27	-
27	28	-
28	29	-
29	30	-
30	31	-
31	32	-
32	33	-
33	34	-
34	35	-
35	36	-
36	37	-

**Текстовое описание местоположения границ
населенных пунктов, территориальных зон, особо охраняемых природных
территорий, зон с особыми условиями использования территорий**

Прохождение границы		Описание прохождения границы
от точки	до точки	
1	2	3
37	38	-
38	39	-
39	40	-
40	41	-
41	42	-
42	43	-
43	44	-
44	13	-
45	46	-
46	47	-
47	48	-
48	49	-
49	50	-
50	51	-
51	52	-
52	53	-
53	54	-
54	55	-
55	56	-
56	57	-
57	58	-
58	59	-
59	60	-
60	61	-
61	62	-
62	63	-
63	64	-
64	65	-
65	66	-
66	45	-
67	68	-
68	69	-
69	70	-
70	71	-
71	72	-
72	73	-

**Текстовое описание местоположения границ
населенных пунктов, территориальных зон, особо охраняемых природных
территорий, зон с особыми условиями использования территорий**

Прохождение границы		Описание прохождения границы
от точки	до точки	
1	2	3
73	74	-
74	75	-
75	76	-
76	77	-
77	78	-
78	79	-
79	80	-
80	81	-
81	82	-
82	83	-
83	84	-
84	85	-
85	86	-
86	87	-
87	67	-
88	89	-
89	90	-
90	91	-
91	92	-
92	93	-
93	94	-
94	95	-
95	96	-
96	97	-
97	98	-
98	99	-
99	88	-
100	101	-
101	102	-
102	103	-
103	104	-
104	105	-
105	106	-
106	107	-
107	108	-
108	109	-

**Текстовое описание местоположения границ
населенных пунктов, территориальных зон, особо охраняемых природных
территорий, зон с особыми условиями использования территорий**

Прохождение границы		Описание прохождения границы
от точки	до точки	
1	2	3
109	110	-
110	111	-
111	112	-
112	113	-
113	114	-
114	100	-
115	116	-
116	117	-
117	118	-
118	119	-
119	120	-
120	121	-
121	122	-
122	123	-
123	124	-
124	125	-
125	126	-
126	127	-
127	128	-
128	129	-
129	130	-
130	131	-
131	132	-
132	133	-
133	134	-
134	135	-
135	136	-
136	115	-
137	138	-
138	139	-
139	140	-
140	141	-
141	142	-
142	143	-
143	144	-
144	145	-

**Текстовое описание местоположения границ
населенных пунктов, территориальных зон, особо охраняемых природных
территорий, зон с особыми условиями использования территорий**

Прохождение границы		Описание прохождения границы
от точки	до точки	
1	2	3
145	146	-
146	147	-
147	148	-
148	149	-
149	150	-
150	151	-
151	152	-
152	153	-
153	154	-
154	155	-
155	156	-
156	157	-
157	158	-
158	159	-
159	160	-
160	161	-
161	162	-
162	137	-

--	--	--

ОПИСАНИЕ МЕСТОПОЛОЖЕНИЯ ГРАНИЦ

Зона объектов инженерной и транспортной инфраструктуры (ТИ-1)

(наименование объекта, местоположение границ которого описано (далее - объект))

Раздел 1

Сведения об объекте

№ п/п	Характеристики объекта	Описание характеристик
1	2	3
1.	Местоположение объекта	Ленинградская область, район Всеволожский, город Мурино
2.	Площадь объекта +/- величина погрешности определения площади (P +/- Дельта P)	626621 +/- 277 м ²
3.	Иные характеристики объекта	-

Раздел 2

Сведения о местоположении границ объекта

1. Система координат МСК 47 зона 2

2. Сведения о характерных точках границ объекта

Обозначение характерных точек границ	Координаты, м		Метод определения координат характерной точки	Средняя квадратическая погрешность положения характерной точки (Mt), м	Описание обозначения точки на местности (при наличии)
	X	Y			
1	2	3	4	5	6
1	446354.69	2225085.96	Картометрический метод	0.10	-
2	446263.85	2225095.71	Картометрический метод	0.10	-
3	446251.04	2224977.26	Картометрический метод	0.10	-
4	446259.11	2224973.77	Картометрический метод	0.10	-
5	446266.71	2224969.35	Картометрический метод	0.10	-
6	446273.72	2224964.04	Картометрический метод	0.10	-
7	446280.05	2224957.93	Картометрический метод	0.10	-
8	446285.60	2224951.11	Картометрический метод	0.10	-
9	446290.29	2224943.67	Картометрический метод	0.10	-
10	446294.05	2224935.72	Картометрический метод	0.10	-
11	446309.46	2224934.38	Картометрический метод	0.10	-
12	446324.60	2224931.21	Картометрический метод	0.10	-
13	446339.26	2224926.27	Картометрический метод	0.10	-
14	446353.23	2224919.63	Картометрический метод	0.10	-
15	446366.31	2224911.37	Картометрический метод	0.10	-
16	446378.31	2224901.62	Картометрический метод	0.10	-
17	446404.89	2224877.28	Картометрический метод	0.10	-
18	446469.89	2224952.58	Картометрический метод	0.10	-
19	446564.73	2224938.21	Картометрический метод	0.10	-
20	446692.36	2224918.46	Картометрический метод	0.10	-
21	446766.32	2224907.02	Картометрический метод	0.10	-
22	447011.03	2224869.16	Картометрический метод	0.10	-

2. Сведения о характерных точках границ объекта					
Обозначение характерных точек границ	Координаты, м		Метод определения координат характерной точки	Средняя квадратическая погрешность положения характерной точки (Mt), м	Описание обозначения точки на местности (при наличии)
	X	Y			
1	2	3	4	5	6
23	447037.21	2224865.11	Картометрический метод	0.10	-
24	447050.05	2224926.84	Картометрический метод	0.10	-
25	447108.91	2224923.16	Картометрический метод	0.10	-
26	447157.85	2224916.02	Картометрический метод	0.10	-
27	447587.27	2224844.13	Картометрический метод	0.10	-
28	447592.25	2224843.29	Картометрический метод	0.10	-
29	447595.18	2224994.34	Картометрический метод	0.10	-
30	447595.09	2224999.30	Картометрический метод	0.10	-
31	447575.32	2224998.82	Картометрический метод	0.10	-
32	446973.81	2225019.48	Картометрический метод	0.10	-
33	446782.08	2225040.07	Картометрический метод	0.10	-
1	446354.69	2225085.96	Картометрический метод	0.10	-
34	448109.07	2223001.49	Картометрический метод	0.10	-
35	448115.13	2223001.11	Картометрический метод	0.10	-
36	448116.36	2223006.38	Картометрический метод	0.10	-
37	448115.44	2223006.60	Картометрический метод	0.10	-
38	448115.76	2223007.85	Картометрический метод	0.10	-
39	448111.89	2223008.92	Картометрический метод	0.10	-
40	448111.54	2223007.50	Картометрический метод	0.10	-
41	448110.50	2223007.74	Картометрический метод	0.10	-
42	448110.20	2223006.38	Картометрический метод	0.10	-
43	448060.33	2223020.37	Картометрический метод	0.10	-
44	448057.18	2223017.96	Картометрический метод	0.10	-
45	448057.17	2223016.17	Картометрический метод	0.10	-
46	448058.12	2223016.17	Картометрический метод	0.10	-
47	448058.12	2223016.84	Картометрический метод	0.10	-

2. Сведения о характерных точках границ объекта					
Обозначение характерных точек границ	Координаты, м		Метод определения координат характерной точки	Средняя квадратическая погрешность положения характерной точки (Mt), м	Описание обозначения точки на местности (при наличии)
	X	Y			
1	2	3	4	5	6
48	448109.29	2223002.48	Картометрический метод	0.10	-
34	448109.07	2223001.49	Картометрический метод	0.10	-
49	447927.46	2221764.66	Картометрический метод	0.10	-
50	447943.59	2221787.99	Картометрический метод	0.10	-
51	447951.61	2221804.01	Картометрический метод	0.10	-
52	447954.35	2221815.77	Картометрический метод	0.10	-
53	447954.90	2221826.29	Картометрический метод	0.10	-
54	447925.27	2221878.60	Картометрический метод	0.10	-
55	447923.73	2221877.27	Картометрический метод	0.10	-
56	447952.86	2221825.81	Картометрический метод	0.10	-
57	447952.37	2221816.05	Картометрический метод	0.10	-
58	447949.71	2221804.70	Картометрический метод	0.10	-
59	447941.86	2221789.01	Картометрический метод	0.10	-
60	447926.06	2221766.16	Картометрический метод	0.10	-
49	447927.46	2221764.66	Картометрический метод	0.10	-
61	447922.80	2221881.51	Картометрический метод	0.10	-
62	447924.68	2221879.62	Картометрический метод	0.10	-
63	447949.48	2221923.35	Картометрический метод	0.10	-
64	447948.73	2221925.56	Картометрический метод	0.10	-
65	447894.13	2221986.99	Картометрический метод	0.10	-
66	447855.74	2221959.55	Картометрический метод	0.10	-
67	447854.36	2221954.89	Картометрический метод	0.10	-
68	447893.67	2221982.98	Картометрический метод	0.10	-
69	447946.48	2221923.56	Картометрический метод	0.10	-
61	447922.80	2221881.51	Картометрический метод	0.10	-
70	447820.09	2221930.39	Картометрический метод	0.10	-

2. Сведения о характерных точках границ объекта					
Обозначение характерных точек границ	Координаты, м		Метод определения координат характерной точки	Средняя квадратическая погрешность положения характерной точки (Mt), м	Описание обозначения точки на местности (при наличии)
	X	Y			
1	2	3	4	5	6
71	447836.93	2221942.43	Картометрический метод	0.10	-
72	447837.99	2221946.87	Картометрический метод	0.10	-
73	447817.98	2221932.58	Картометрический метод	0.10	-
70	447820.09	2221930.39	Картометрический метод	0.10	-
74	448293.80	2222202.57	Картометрический метод	0.10	-
75	448290.06	2222197.83	Картометрический метод	0.10	-
76	448291.35	2222196.24	Картометрический метод	0.10	-
77	448294.05	2222199.66	Картометрический метод	0.10	-
78	448297.17	2222196.86	Картометрический метод	0.10	-
79	448303.94	2222193.25	Картометрический метод	0.10	-
80	448304.87	2222195.00	Картометрический метод	0.10	-
81	448298.34	2222198.52	Картометрический метод	0.10	-
74	448293.80	2222202.57	Картометрический метод	0.10	-
82	448275.97	2222176.81	Картометрический метод	0.10	-
83	448279.66	2222181.48	Картометрический метод	0.10	-
84	448276.78	2222180.12	Картометрический метод	0.10	-
85	448278.29	2222182.96	Картометрический метод	0.10	-
86	448274.31	2222177.94	Картометрический метод	0.10	-
87	448265.02	2222161.99	Картометрический метод	0.10	-
88	448261.62	2222156.35	Картометрический метод	0.10	-
89	448245.37	2222134.89	Картометрический метод	0.10	-
90	448219.04	2222075.22	Картометрический метод	0.10	-
91	448220.67	2222069.80	Картометрический метод	0.10	-
92	448216.50	2222066.30	Картометрический метод	0.10	-
93	448196.78	2222010.57	Картометрический метод	0.10	-
94	448195.24	2222007.76	Картометрический метод	0.10	-

2. Сведения о характерных точках границ объекта					
Обозначение характерных точек границ	Координаты, м		Метод определения координат характерной точки	Средняя квадратическая погрешность положения характерной точки (Mt), м	Описание обозначения точки на местности (при наличии)
	X	Y			
1	2	3	4	5	6
95	448191.97	2221998.50	Картометрический метод	0.10	-
96	448200.56	2221987.99	Картометрический метод	0.10	-
97	448188.11	2221968.44	Картометрический метод	0.10	-
98	448179.67	2221958.81	Картометрический метод	0.10	-
99	448156.01	2221923.08	Картометрический метод	0.10	-
100	448149.00	2221898.73	Картометрический метод	0.10	-
101	448141.10	2221884.07	Картометрический метод	0.10	-
102	448127.03	2221848.94	Картометрический метод	0.10	-
103	448116.44	2221834.87	Картометрический метод	0.10	-
104	448054.67	2221879.30	Картометрический метод	0.10	-
105	448052.95	2221877.03	Картометрический метод	0.10	-
106	448054.52	2221875.80	Картометрический метод	0.10	-
107	448055.08	2221876.54	Картометрический метод	0.10	-
108	448116.86	2221832.11	Картометрический метод	0.10	-
109	448128.79	2221847.95	Картометрический метод	0.10	-
110	448142.91	2221883.22	Картометрический метод	0.10	-
111	448150.86	2221897.96	Картометрический метод	0.10	-
112	448157.85	2221922.25	Картометрический метод	0.10	-
113	448181.26	2221957.59	Картометрический метод	0.10	-
114	448189.71	2221967.23	Картометрический метод	0.10	-
115	448203.03	2221988.14	Картометрический метод	0.10	-
116	448194.25	2221998.87	Картометрический метод	0.10	-
117	448215.45	2222053.52	Картометрический метод	0.10	-
118	448222.78	2222069.66	Картометрический метод	0.10	-
119	448221.17	2222075.09	Картометрический метод	0.10	-
120	448247.11	2222133.87	Картометрический метод	0.10	-

2. Сведения о характерных точках границ объекта					
Обозначение характерных точек границ	Координаты, м		Метод определения координат характерной точки	Средняя квадратическая погрешность положения характерной точки (Mt), м	Описание обозначения точки на местности (при наличии)
	X	Y			
1	2	3	4	5	6
121	448263.27	2222155.22	Картометрический метод	0.10	-
122	448266.73	2222160.98	Картометрический метод	0.10	-
82	448275.97	2222176.81	Картометрический метод	0.10	-
123	449209.65	2222624.12	Картометрический метод	0.10	-
124	449190.14	2222627.44	Картометрический метод	0.10	-
125	449192.94	2222645.15	Картометрический метод	0.10	-
126	449202.71	2222636.82	Картометрический метод	0.10	-
127	449212.37	2222632.68	Картометрический метод	0.10	-
123	449209.65	2222624.12	Картометрический метод	0.10	-
128	448126.27	2222991.58	Картометрический метод	0.10	-
129	448218.73	2222971.24	Картометрический метод	0.10	-
130	448226.41	2222967.12	Картометрический метод	0.10	-
131	448226.41	2222967.11	Картометрический метод	0.10	-
132	448226.99	2222966.80	Картометрический метод	0.10	-
133	448243.49	2222962.60	Картометрический метод	0.10	-
134	448259.66	2222958.56	Картометрический метод	0.10	-
135	448299.53	2222940.52	Картометрический метод	0.10	-
136	448330.16	2222922.40	Картометрический метод	0.10	-
137	448366.79	2222901.08	Картометрический метод	0.10	-
138	448366.80	2222901.06	Картометрический метод	0.10	-
139	448363.66	2222893.97	Картометрический метод	0.10	-
140	448325.70	2222914.56	Картометрический метод	0.10	-
141	448295.37	2222932.53	Картометрический метод	0.10	-
142	448256.46	2222950.13	Картометрический метод	0.10	-
143	448216.58	2222962.50	Картометрический метод	0.10	-
144	448125.56	2222982.75	Картометрический метод	0.10	-

2. Сведения о характерных точках границ объекта					
Обозначение характерных точек границ	Координаты, м		Метод определения координат характерной точки	Средняя квадратическая погрешность положения характерной точки (Mt), м	Описание обозначения точки на местности (при наличии)
	X	Y			
1	2	3	4	5	6
145	448117.10	2222984.25	Картометрический метод	0.10	-
146	448109.24	2222983.08	Картометрический метод	0.10	-
147	448106.63	2222980.22	Картометрический метод	0.10	-
148	448104.87	2222974.58	Картометрический метод	0.10	-
149	448102.31	2222962.70	Картометрический метод	0.10	-
150	448095.67	2222927.80	Картометрический метод	0.10	-
151	448095.41	2222926.14	Картометрический метод	0.10	-
152	448086.26	2222926.14	Картометрический метод	0.10	-
153	448086.82	2222929.44	Картометрический метод	0.10	-
154	448093.50	2222964.51	Картометрический метод	0.10	-
155	448096.26	2222977.01	Картометрический метод	0.10	-
156	448098.63	2222984.79	Картометрический метод	0.10	-
157	448104.75	2222991.52	Картометрический метод	0.10	-
158	448117.29	2222993.38	Картометрический метод	0.10	-
128	448126.27	2222991.58	Картометрический метод	0.10	-
159	449090.57	2222706.45	Картометрический метод	0.10	-
160	449130.05	2222680.46	Картометрический метод	0.10	-
161	449151.45	2222716.10	Картометрический метод	0.10	-
162	449143.96	2222721.10	Картометрический метод	0.10	-
163	449127.18	2222693.14	Картометрический метод	0.10	-
164	449094.44	2222714.67	Картометрический метод	0.10	-
165	449084.61	2222717.71	Картометрический метод	0.10	-
166	448980.71	2222725.99	Картометрический метод	0.10	-
167	448949.86	2222723.24	Картометрический метод	0.10	-
168	448902.95	2222737.92	Картометрический метод	0.10	-
169	448882.59	2222727.84	Картометрический метод	0.10	-

2. Сведения о характерных точках границ объекта					
Обозначение характерных точек границ	Координаты, м		Метод определения координат характерной точки	Средняя квадратическая погрешность положения характерной точки (Mt), м	Описание обозначения точки на местности (при наличии)
	X	Y			
1	2	3	4	5	6
170	448812.43	2222681.51	Картометрический метод	0.10	-
171	448800.22	2222631.17	Картометрический метод	0.10	-
172	448717.64	2222533.45	Картометрический метод	0.10	-
173	448724.52	2222527.64	Картометрический метод	0.10	-
174	448808.59	2222627.12	Картометрический метод	0.10	-
175	448818.79	2222677.31	Картометрический метод	0.10	-
176	448860.21	2222704.86	Картометрический метод	0.10	-
177	448886.98	2222719.97	Картометрический метод	0.10	-
178	448903.70	2222728.25	Картометрический метод	0.10	-
179	448948.87	2222714.13	Картометрический метод	0.10	-
180	448980.75	2222716.95	Картометрический метод	0.10	-
181	449082.89	2222708.82	Картометрический метод	0.10	-
159	449090.57	2222706.45	Картометрический метод	0.10	-
182	451027.21	2221134.04	Картометрический метод	0.10	-
183	451031.19	2221128.16	Картометрический метод	0.10	-
184	451056.89	2221090.12	Картометрический метод	0.10	-
185	451067.94	2221073.77	Картометрический метод	0.10	-
186	451074.93	2221063.42	Картометрический метод	0.10	-
187	451092.23	2221037.84	Картометрический метод	0.10	-
188	451034.10	2220977.56	Картометрический метод	0.10	-
189	451023.81	2220966.97	Картометрический метод	0.10	-
190	451013.66	2220982.24	Картометрический метод	0.10	-
191	451012.51	2220980.26	Картометрический метод	0.10	-
192	450998.57	2221001.91	Картометрический метод	0.10	-
193	450997.13	2221004.14	Картометрический метод	0.10	-
194	450974.00	2221040.08	Картометрический метод	0.10	-

2. Сведения о характерных точках границ объекта					
Обозначение характерных точек границ	Координаты, м		Метод определения координат характерной точки	Средняя квадратическая погрешность положения характерной точки (Mt), м	Описание обозначения точки на местности (при наличии)
	X	Y			
1	2	3	4	5	6
195	450976.17	2221038.62	Картометрический метод	0.10	-
196	450948.08	2221080.82	Картометрический метод	0.10	-
182	451027.21	2221134.04	Картометрический метод	0.10	-
197	449198.04	2222677.97	Картометрический метод	0.10	-
198	449218.82	2222674.74	Картометрический метод	0.10	-
199	449213.86	2222642.79	Картометрический метод	0.10	-
200	449204.83	2222647.25	Картометрический метод	0.10	-
201	449195.21	2222659.80	Картометрический метод	0.10	-
197	449198.04	2222677.97	Картометрический метод	0.10	-
202	448227.77	2221064.02	Картометрический метод	0.10	-
203	448224.38	2221094.05	Картометрический метод	0.10	-
204	448215.06	2221174.11	Картометрический метод	0.10	-
205	448230.30	2221213.63	Картометрический метод	0.10	-
206	448264.60	2221302.60	Картометрический метод	0.10	-
207	448257.57	2221310.08	Картометрический метод	0.10	-
208	448243.04	2221325.24	Картометрический метод	0.10	-
209	448218.88	2221350.52	Картометрический метод	0.10	-
210	448190.09	2221379.62	Картометрический метод	0.10	-
211	448165.17	2221404.58	Картометрический метод	0.10	-
212	448148.60	2221420.04	Картометрический метод	0.10	-
213	448107.73	2221447.76	Картометрический метод	0.10	-
214	448097.88	2221461.60	Картометрический метод	0.10	-
215	448097.87	2221461.59	Картометрический метод	0.10	-
216	448090.94	2221470.72	Картометрический метод	0.10	-
217	448007.81	2221521.81	Картометрический метод	0.10	-
218	447986.22	2221518.18	Картометрический метод	0.10	-

2. Сведения о характерных точках границ объекта					
Обозначение характерных точек границ	Координаты, м		Метод определения координат характерной точки	Средняя квадратическая погрешность положения характерной точки (Mt), м	Описание обозначения точки на местности (при наличии)
	X	Y			
1	2	3	4	5	6
219	447979.17	2221527.25	Картометрический метод	0.10	-
220	447946.86	2221547.00	Картометрический метод	0.10	-
221	448013.76	2221547.17	Картометрический метод	0.10	-
222	448130.48	2221566.26	Картометрический метод	0.10	-
223	448143.63	2221570.40	Картометрический метод	0.10	-
224	448171.93	2221578.17	Картометрический метод	0.10	-
225	448206.61	2221590.11	Картометрический метод	0.10	-
226	448234.57	2221600.88	Картометрический метод	0.10	-
227	448249.64	2221605.71	Картометрический метод	0.10	-
228	448365.07	2221642.61	Картометрический метод	0.10	-
229	448373.43	2221646.83	Картометрический метод	0.10	-
230	448402.67	2221656.84	Картометрический метод	0.10	-
231	448499.62	2221690.70	Картометрический метод	0.10	-
232	448533.32	2221703.31	Картометрический метод	0.10	-
233	448589.43	2221723.67	Картометрический метод	0.10	-
234	448608.74	2221735.05	Картометрический метод	0.10	-
235	448655.08	2221751.15	Картометрический метод	0.10	-
236	448685.98	2221762.11	Картометрический метод	0.10	-
237	448691.08	2221764.05	Картометрический метод	0.10	-
238	448715.24	2221771.34	Картометрический метод	0.10	-
239	448713.46	2221769.02	Картометрический метод	0.10	-
240	448705.24	2221758.33	Картометрический метод	0.10	-
241	448694.05	2221723.22	Картометрический метод	0.10	-
242	448670.80	2221701.25	Картометрический метод	0.10	-
243	448664.17	2221694.98	Картометрический метод	0.10	-
244	448579.90	2221615.32	Картометрический метод	0.10	-

2. Сведения о характерных точках границ объекта					
Обозначение характерных точек границ	Координаты, м		Метод определения координат характерной точки	Средняя квадратическая погрешность положения характерной точки (Mt), м	Описание обозначения точки на местности (при наличии)
	X	Y			
1	2	3	4	5	6
245	448568.93	2221604.94	Картометрический метод	0.10	-
246	448565.78	2221601.96	Картометрический метод	0.10	-
247	448503.51	2221547.22	Картометрический метод	0.10	-
248	448412.65	2221467.51	Картометрический метод	0.10	-
249	448407.33	2221462.65	Картометрический метод	0.10	-
250	448414.11	2221454.03	Картометрический метод	0.10	-
251	448416.79	2221450.62	Картометрический метод	0.10	-
252	448422.99	2221442.74	Картометрический метод	0.10	-
253	448469.47	2221411.48	Картометрический метод	0.10	-
254	448453.56	2221389.82	Картометрический метод	0.10	-
255	448432.52	2221355.44	Картометрический метод	0.10	-
256	448400.13	2221302.56	Картометрический метод	0.10	-
257	448385.54	2221279.53	Картометрический метод	0.10	-
258	448379.12	2221271.45	Картометрический метод	0.10	-
259	448377.51	2221269.67	Картометрический метод	0.10	-
260	448371.42	2221262.99	Картометрический метод	0.10	-
261	448364.64	2221256.32	Картометрический метод	0.10	-
262	448358.60	2221250.96	Картометрический метод	0.10	-
263	448350.37	2221244.41	Картометрический метод	0.10	-
264	448342.99	2221239.17	Картометрический метод	0.10	-
265	448334.80	2221234.02	Картометрический метод	0.10	-
266	448325.93	2221229.12	Картометрический метод	0.10	-
267	448274.54	2221292.03	Картометрический метод	0.10	-
268	448272.20	2221294.52	Картометрический метод	0.10	-
269	448267.29	2221281.78	Картометрический метод	0.10	-
270	448237.99	2221205.74	Картометрический метод	0.10	-

2. Сведения о характерных точках границ объекта					
Обозначение характерных точек границ	Координаты, м		Метод определения координат характерной точки	Средняя квадратическая погрешность положения характерной точки (Mt), м	Описание обозначения точки на местности (при наличии)
	X	Y			
1	2	3	4	5	6
271	448225.30	2221172.82	Картометрический метод	0.10	-
272	448231.36	2221119.42	Картометрический метод	0.10	-
273	448233.52	2221100.41	Картометрический метод	0.10	-
274	448237.68	2221064.02	Картометрический метод	0.10	-
275	448249.28	2220962.55	Картометрический метод	0.10	-
276	448262.09	2220849.01	Картометрический метод	0.10	-
277	448265.18	2220821.85	Картометрический метод	0.10	-
278	448343.87	2220633.70	Картометрический метод	0.10	-
279	448385.31	2220534.85	Картометрический метод	0.10	-
280	448440.12	2220403.28	Картометрический метод	0.10	-
281	448461.60	2220351.92	Картометрический метод	0.10	-
282	448451.67	2220347.44	Картометрический метод	0.10	-
283	448352.60	2220582.64	Картометрический метод	0.10	-
284	448253.54	2220817.84	Картометрический метод	0.10	-
285	448253.21	2220825.08	Картометрический метод	0.10	-
286	448252.15	2220847.88	Картометрический метод	0.10	-
287	448239.34	2220961.43	Картометрический метод	0.10	-
202	448227.77	2221064.02	Картометрический метод	0.10	-
288	448977.63	2221857.13	Картометрический метод	0.10	-
289	448980.44	2221857.96	Картометрический метод	0.10	-
290	448994.42	2221862.12	Картометрический метод	0.10	-
291	448998.76	2221847.77	Картометрический метод	0.10	-
292	448989.67	2221844.96	Картометрический метод	0.10	-
293	448983.90	2221846.36	Картометрический метод	0.10	-
294	448923.44	2221826.51	Картометрический метод	0.10	-
295	448921.36	2221832.47	Картометрический метод	0.10	-

2. Сведения о характерных точках границ объекта					
Обозначение характерных точек границ	Координаты, м		Метод определения координат характерной точки	Средняя квадратическая погрешность положения характерной точки (Mt), м	Описание обозначения точки на местности (при наличии)
	X	Y			
1	2	3	4	5	6
296	448919.19	2221838.87	Картометрический метод	0.10	-
297	448940.50	2221845.99	Картометрический метод	0.10	-
298	448943.43	2221846.96	Картометрический метод	0.10	-
288	448977.63	2221857.13	Картометрический метод	0.10	-
299	449493.64	2222038.02	Картометрический метод	0.10	-
300	449505.36	2222041.10	Картометрический метод	0.10	-
301	449502.58	2222047.12	Картометрический метод	0.10	-
302	449510.19	2222049.91	Картометрический метод	0.10	-
303	449512.63	2222060.54	Картометрический метод	0.10	-
304	449531.92	2222063.24	Картометрический метод	0.10	-
305	449549.99	2222071.01	Картометрический метод	0.10	-
306	449591.24	2222087.34	Картометрический метод	0.10	-
307	449660.50	2222112.41	Картометрический метод	0.10	-
308	449872.69	2222187.61	Картометрический метод	0.10	-
309	449922.51	2222203.07	Картометрический метод	0.10	-
310	450096.57	2222263.03	Картометрический метод	0.10	-
311	450106.68	2222233.27	Картометрический метод	0.10	-
312	449497.70	2222025.92	Картометрический метод	0.10	-
299	449493.64	2222038.02	Картометрический метод	0.10	-
313	450579.46	2222429.37	Картометрический метод	0.10	-
314	450840.28	2222517.31	Картометрический метод	0.10	-
315	450940.46	2222552.88	Картометрический метод	0.10	-
316	451015.56	2222577.85	Картометрический метод	0.10	-
317	451019.55	2222572.69	Картометрический метод	0.10	-
318	451088.02	2222540.07	Картометрический метод	0.10	-
319	451104.99	2222525.02	Картометрический метод	0.10	-

2. Сведения о характерных точках границ объекта					
Обозначение характерных точек границ	Координаты, м		Метод определения координат характерной точки	Средняя квадратическая погрешность положения характерной точки (Mt), м	Описание обозначения точки на местности (при наличии)
	X	Y			
1	2	3	4	5	6
320	451210.54	2222406.59	Картометрический метод	0.10	-
321	451086.06	2222359.78	Картометрический метод	0.10	-
322	451086.24	2222376.97	Картометрический метод	0.10	-
323	451086.43	2222395.11	Картометрический метод	0.10	-
324	451087.53	2222443.41	Картометрический метод	0.10	-
325	451098.75	2222487.36	Картометрический метод	0.10	-
326	451105.96	2222513.83	Картометрический метод	0.10	-
327	451076.67	2222541.04	Картометрический метод	0.10	-
328	451065.56	2222537.46	Картометрический метод	0.10	-
329	450860.43	2222467.36	Картометрический метод	0.10	-
330	450792.96	2222444.34	Картометрический метод	0.10	-
331	450700.71	2222412.80	Картометрический метод	0.10	-
332	450544.91	2222359.72	Картометрический метод	0.10	-
333	450440.97	2222324.19	Картометрический метод	0.10	-
334	450430.25	2222331.09	Картометрический метод	0.10	-
335	450421.70	2222336.47	Картометрический метод	0.10	-
336	450417.69	2222339.10	Картометрический метод	0.10	-
337	450268.05	2222288.35	Картометрический метод	0.10	-
338	450257.84	2222318.58	Картометрический метод	0.10	-
313	450579.46	2222429.37	Картометрический метод	0.10	-
339	447274.83	2224161.65	Картометрический метод	0.10	-
340	447307.35	2224163.94	Картометрический метод	0.10	-
341	447300.95	2224066.14	Картометрический метод	0.10	-
342	447297.53	2224013.84	Картометрический метод	0.10	-
343	447293.59	2223953.62	Картометрический метод	0.10	-
344	447084.90	2223926.32	Картометрический метод	0.10	-

2. Сведения о характерных точках границ объекта					
Обозначение характерных точек границ	Координаты, м		Метод определения координат характерной точки	Средняя квадратическая погрешность положения характерной точки (Mt), м	Описание обозначения точки на местности (при наличии)
	X	Y			
1	2	3	4	5	6
345	447087.02	2223907.57	Картометрический метод	0.10	-
346	447096.87	2223825.70	Картометрический метод	0.10	-
347	447090.52	2223825.05	Картометрический метод	0.10	-
348	447093.16	2223799.33	Картометрический метод	0.10	-
349	447098.04	2223733.17	Картометрический метод	0.10	-
350	447101.42	2223697.52	Картометрический метод	0.10	-
351	447104.63	2223675.24	Картометрический метод	0.10	-
352	447106.69	2223650.81	Картометрический метод	0.10	-
353	447103.55	2223644.76	Картометрический метод	0.10	-
354	447000.19	2223631.28	Картометрический метод	0.10	-
355	446959.02	2223625.03	Картометрический метод	0.10	-
356	446983.02	2223814.08	Картометрический метод	0.10	-
357	446979.49	2223813.73	Картометрический метод	0.10	-
358	446985.40	2223864.86	Картометрический метод	0.10	-
359	446991.14	2223914.35	Картометрический метод	0.10	-
360	447011.53	2223916.71	Картометрический метод	0.10	-
361	447037.13	2224144.94	Картометрический метод	0.10	-
339	447274.83	2224161.65	Картометрический метод	0.10	-
362	448187.82	2221256.76	Картометрический метод	0.10	-
363	448215.77	2221227.88	Картометрический метод	0.10	-
364	448222.24	2221221.92	Картометрический метод	0.10	-
365	448215.99	2221206.26	Картометрический метод	0.10	-
366	448204.35	2221181.80	Картометрический метод	0.10	-
367	448205.56	2221138.72	Картометрический метод	0.10	-
368	448099.93	2221136.01	Картометрический метод	0.10	-
369	448073.01	2221192.98	Картометрический метод	0.10	-

2. Сведения о характерных точках границ объекта					
Обозначение характерных точек границ	Координаты, м		Метод определения координат характерной точки	Средняя квадратическая погрешность положения характерной точки (Mt), м	Описание обозначения точки на местности (при наличии)
	X	Y			
1	2	3	4	5	6
370	448010.52	2221321.56	Картометрический метод	0.10	-
371	447946.74	2221451.91	Картометрический метод	0.10	-
372	447953.84	2221455.46	Картометрический метод	0.10	-
373	448014.55	2221413.06	Картометрический метод	0.10	-
374	448043.61	2221389.77	Картометрический метод	0.10	-
375	448080.11	2221360.48	Картометрический метод	0.10	-
376	448083.48	2221357.34	Картометрический метод	0.10	-
377	448083.96	2221356.89	Картометрический метод	0.10	-
378	448107.08	2221335.26	Картометрический метод	0.10	-
379	448124.95	2221318.56	Картометрический метод	0.10	-
362	448187.82	2221256.76	Картометрический метод	0.10	-
380	451351.02	2222445.71	Картометрический метод	0.10	-
381	451291.82	2222426.53	Картометрический метод	0.10	-
382	451280.44	2222422.84	Картометрический метод	0.10	-
383	451248.61	2222412.52	Картометрический метод	0.10	-
384	451237.42	2222425.62	Картометрический метод	0.10	-
385	451226.24	2222417.07	Картометрический метод	0.10	-
386	451199.05	2222447.41	Картометрический метод	0.10	-
387	451193.79	2222448.85	Картометрический метод	0.10	-
388	451189.99	2222452.60	Картометрический метод	0.10	-
389	451187.31	2222458.17	Картометрический метод	0.10	-
390	451186.10	2222461.87	Картометрический метод	0.10	-
391	451117.26	2222539.53	Картометрический метод	0.10	-
392	451098.65	2222556.03	Картометрический метод	0.10	-
393	451018.38	2222593.98	Картометрический метод	0.10	-
394	451158.73	2222644.01	Картометрический метод	0.10	-

2. Сведения о характерных точках границ объекта					
Обозначение характерных точек границ	Координаты, м		Метод определения координат характерной точки	Средняя квадратическая погрешность положения характерной точки (Mt), м	Описание обозначения точки на местности (при наличии)
	X	Y			
1	2	3	4	5	6
395	451159.49	2222644.28	Картометрический метод	0.10	-
396	451170.26	2222648.13	Картометрический метод	0.10	-
397	451171.18	2222640.43	Картометрический метод	0.10	-
398	451177.01	2222607.05	Картометрический метод	0.10	-
399	451178.95	2222607.73	Картометрический метод	0.10	-
400	451178.94	2222607.77	Картометрический метод	0.10	-
401	451456.73	2222704.52	Картометрический метод	0.10	-
402	451492.86	2222715.71	Картометрический метод	0.10	-
403	451492.88	2222715.66	Картометрический метод	0.10	-
404	451848.56	2222827.29	Картометрический метод	0.10	-
405	451954.62	2222865.18	Картометрический метод	0.10	-
406	451958.10	2222884.51	Картометрический метод	0.10	-
407	451974.37	2222890.56	Картометрический метод	0.10	-
408	451970.00	2222903.45	Картометрический метод	0.10	-
409	451979.47	2222906.65	Картометрический метод	0.10	-
410	451983.75	2222894.05	Картометрический метод	0.10	-
411	451997.72	2222899.25	Картометрический метод	0.10	-
412	451999.88	2222858.25	Картометрический метод	0.10	-
413	451996.30	2222857.04	Картометрический метод	0.10	-
414	451996.94	2222855.20	Картометрический метод	0.10	-
415	451786.41	2222783.34	Картометрический метод	0.10	-
416	451640.02	2222733.38	Картометрический метод	0.10	-
417	451586.22	2222715.04	Картометрический метод	0.10	-
418	451530.00	2222695.92	Картометрический метод	0.10	-
419	451490.30	2222682.32	Картометрический метод	0.10	-
420	451465.13	2222662.60	Картометрический метод	0.10	-

2. Сведения о характерных точках границ объекта					
Обозначение характерных точек границ	Координаты, м		Метод определения координат характерной точки	Средняя квадратическая погрешность положения характерной точки (Mt), м	Описание обозначения точки на местности (при наличии)
	X	Y			
1	2	3	4	5	6
421	451448.65	2222645.41	Картометрический метод	0.10	-
422	451441.95	2222614.50	Картометрический метод	0.10	-
423	451386.40	2222574.51	Картометрический метод	0.10	-
424	451356.75	2222556.29	Картометрический метод	0.10	-
425	451346.48	2222557.55	Картометрический метод	0.10	-
426	451341.50	2222568.02	Картометрический метод	0.10	-
427	451366.50	2222595.96	Картометрический метод	0.10	-
428	451415.69	2222631.72	Картометрический метод	0.10	-
429	451425.52	2222656.90	Картометрический метод	0.10	-
430	451425.45	2222660.11	Картометрический метод	0.10	-
431	451415.64	2222656.74	Картометрический метод	0.10	-
432	451291.70	2222614.46	Картометрический метод	0.10	-
433	451229.69	2222593.25	Картометрический метод	0.10	-
434	451236.48	2222555.31	Картометрический метод	0.10	-
435	451244.00	2222531.29	Картометрический метод	0.10	-
436	451300.35	2222479.28	Картометрический метод	0.10	-
380	451351.02	2222445.71	Картометрический метод	0.10	-
437	448123.60	2223091.77	Картометрический метод	0.10	-
438	448131.29	2223096.07	Картометрический метод	0.10	-
439	448117.61	2223110.15	Картометрический метод	0.10	-
440	448115.92	2223112.71	Картометрический метод	0.10	-
441	448113.42	2223111.03	Картометрический метод	0.10	-
442	448091.80	2223143.84	Картометрический метод	0.10	-
443	448075.93	2223167.89	Картометрический метод	0.10	-
444	448067.84	2223181.94	Картометрический метод	0.10	-
445	448068.37	2223182.30	Картометрический метод	0.10	-

2. Сведения о характерных точках границ объекта					
Обозначение характерных точек границ	Координаты, м		Метод определения координат характерной точки	Средняя квадратическая погрешность положения характерной точки (Mt), м	Описание обозначения точки на местности (при наличии)
	X	Y			
1	2	3	4	5	6
446	448064.49	2223188.12	Картометрический метод	0.10	-
447	448064.33	2223188.02	Картометрический метод	0.10	-
448	448046.12	2223219.59	Картометрический метод	0.10	-
449	448057.48	2223226.26	Картометрический метод	0.10	-
450	448053.15	2223233.56	Картометрический метод	0.10	-
451	448049.53	2223231.43	Картометрический метод	0.10	-
452	448011.74	2223298.31	Картометрический метод	0.10	-
453	448015.29	2223300.27	Картометрический метод	0.10	-
454	448011.64	2223306.50	Картометрический метод	0.10	-
455	448008.20	2223304.48	Картометрический метод	0.10	-
456	447976.73	2223358.49	Картометрический метод	0.10	-
457	447967.92	2223375.50	Картометрический метод	0.10	-
458	447972.88	2223390.34	Картометрический метод	0.10	-
459	447970.32	2223394.81	Картометрический метод	0.10	-
460	447969.43	2223394.30	Картометрический метод	0.10	-
461	447945.68	2223436.71	Картометрический метод	0.10	-
462	447946.66	2223437.29	Картометрический метод	0.10	-
463	447941.88	2223445.34	Картометрический метод	0.10	-
464	447941.14	2223444.84	Картометрический метод	0.10	-
465	447933.84	2223457.86	Картометрический метод	0.10	-
466	447929.86	2223456.80	Картометрический метод	0.10	-
467	447937.80	2223442.61	Картометрический метод	0.10	-
468	447936.63	2223441.82	Картометрический метод	0.10	-
469	447941.27	2223434.04	Картометрический метод	0.10	-
470	447942.27	2223434.63	Картометрический метод	0.10	-
471	447965.97	2223392.30	Картометрический метод	0.10	-

2. Сведения о характерных точках границ объекта					
Обозначение характерных точек границ	Координаты, м		Метод определения координат характерной точки	Средняя квадратическая погрешность положения характерной точки (Mt), м	Описание обозначения точки на местности (при наличии)
	X	Y			
1	2	3	4	5	6
472	447965.09	2223391.82	Картометрический метод	0.10	-
473	447960.49	2223379.19	Картометрический метод	0.10	-
474	447963.69	2223372.96	Картометрический метод	0.10	-
475	447964.50	2223373.39	Картометрический метод	0.10	-
476	447973.23	2223356.56	Картометрический метод	0.10	-
477	448004.75	2223302.47	Картометрический метод	0.10	-
478	448003.95	2223302.00	Картометрический метод	0.10	-
479	448007.47	2223295.96	Картометрический метод	0.10	-
480	448008.25	2223296.37	Картометрический метод	0.10	-
481	448046.12	2223229.35	Картометрический метод	0.10	-
482	448036.60	2223223.16	Картометрический метод	0.10	-
483	448040.54	2223216.32	Картометрический метод	0.10	-
484	448059.50	2223184.80	Картометрический метод	0.10	-
485	448063.38	2223178.97	Картометрический метод	0.10	-
486	448064.50	2223179.71	Картометрический метод	0.10	-
487	448072.52	2223165.80	Картометрический метод	0.10	-
488	448088.12	2223142.15	Картометрический метод	0.10	-
489	448110.10	2223108.83	Картометрический метод	0.10	-
490	448109.26	2223108.26	Картометрический метод	0.10	-
491	448111.34	2223105.13	Картометрический метод	0.10	-
437	448123.60	2223091.77	Картометрический метод	0.10	-
492	447994.40	2222581.30	Картометрический метод	0.10	-
493	448015.15	2222576.82	Картометрический метод	0.10	-
494	448046.29	2222655.49	Картометрический метод	0.10	-
495	448046.30	2222644.65	Картометрический метод	0.10	-
496	448019.01	2222575.70	Картометрический метод	0.10	-

2. Сведения о характерных точках границ объекта					
Обозначение характерных точек границ	Координаты, м		Метод определения координат характерной точки	Средняя квадратическая погрешность положения характерной точки (Mt), м	Описание обозначения точки на местности (при наличии)
	X	Y			
1	2	3	4	5	6
497	448029.56	2222573.72	Картометрический метод	0.10	-
498	448021.26	2222543.68	Картометрический метод	0.10	-
499	448019.28	2222535.15	Картометрический метод	0.10	-
500	448005.29	2222475.24	Картометрический метод	0.10	-
501	447995.84	2222428.56	Картометрический метод	0.10	-
502	447990.56	2222430.22	Картометрический метод	0.10	-
503	447987.51	2222400.43	Картометрический метод	0.10	-
504	447982.74	2222372.25	Картометрический метод	0.10	-
505	447980.93	2222366.45	Картометрический метод	0.10	-
506	447976.09	2222370.70	Картометрический метод	0.10	-
507	447963.28	2222373.73	Картометрический метод	0.10	-
508	447961.53	2222374.29	Картометрический метод	0.10	-
509	447961.11	2222372.15	Картометрический метод	0.10	-
510	447960.27	2222368.99	Картометрический метод	0.10	-
511	447952.72	2222371.29	Картометрический метод	0.10	-
512	447954.22	2222376.65	Картометрический метод	0.10	-
513	447952.81	2222377.11	Картометрический метод	0.10	-
514	447954.50	2222379.87	Картометрический метод	0.10	-
515	447962.74	2222414.94	Картометрический метод	0.10	-
516	447963.09	2222414.86	Картометрический метод	0.10	-
517	447964.63	2222422.50	Картометрический метод	0.10	-
518	447978.86	2222495.04	Картометрический метод	0.10	-
519	447980.83	2222509.40	Картометрический метод	0.10	-
520	447982.89	2222517.99	Картометрический метод	0.10	-
521	447981.43	2222520.01	Картометрический метод	0.10	-
522	447982.44	2222525.99	Картометрический метод	0.10	-

2. Сведения о характерных точках границ объекта					
Обозначение характерных точек границ	Координаты, м		Метод определения координат характерной точки	Средняя квадратическая погрешность положения характерной точки (Mt), м	Описание обозначения точки на местности (при наличии)
	X	Y			
1	2	3	4	5	6
523	447984.08	2222526.46	Картометрический метод	0.10	-
524	447985.16	2222535.08	Картометрический метод	0.10	-
525	447988.42	2222550.90	Картометрический метод	0.10	-
526	447992.40	2222568.65	Картометрический метод	0.10	-
527	447992.40	2222570.37	Картометрический метод	0.10	-
492	447994.40	2222581.30	Картометрический метод	0.10	-
528	448735.28	2220568.69	Картометрический метод	0.10	-
529	448735.28	2220568.70	Картометрический метод	0.10	-
530	448748.84	2220575.35	Картометрический метод	0.10	-
531	448781.16	2220591.23	Картометрический метод	0.10	-
532	448819.29	2220609.94	Картометрический метод	0.10	-
533	448791.85	2220676.67	Картометрический метод	0.10	-
534	448775.97	2220714.43	Картометрический метод	0.10	-
535	448772.76	2220721.74	Картометрический метод	0.10	-
536	448780.21	2220724.45	Картометрический метод	0.10	-
537	448781.88	2220725.73	Картометрический метод	0.10	-
538	448782.94	2220727.15	Картометрический метод	0.10	-
539	448783.69	2220729.11	Картометрический метод	0.10	-
540	448783.83	2220731.23	Картометрический метод	0.10	-
541	448783.35	2220733.29	Картометрический метод	0.10	-
542	448785.61	2220733.48	Картометрический метод	0.10	-
543	448787.71	2220733.15	Картометрический метод	0.10	-
544	448788.95	2220732.71	Картометрический метод	0.10	-
545	448790.62	2220731.75	Картометрический метод	0.10	-
546	448791.81	2220730.73	Картометрический метод	0.10	-
547	448792.96	2220729.31	Картометрический метод	0.10	-

2. Сведения о характерных точках границ объекта					
Обозначение характерных точек границ	Координаты, м		Метод определения координат характерной точки	Средняя квадратическая погрешность положения характерной точки (Mt), м	Описание обозначения точки на местности (при наличии)
	X	Y			
1	2	3	4	5	6
548	448794.67	2220725.69	Картометрический метод	0.10	-
549	448799.72	2220713.56	Картометрический метод	0.10	-
550	448828.51	2220643.70	Картометрический метод	0.10	-
551	448830.04	2220640.00	Картометрический метод	0.10	-
552	448831.97	2220635.31	Картометрический метод	0.10	-
553	448857.59	2220580.95	Картометрический метод	0.10	-
554	448862.38	2220572.01	Картометрический метод	0.10	-
555	448864.12	2220572.94	Картометрический метод	0.10	-
556	448877.76	2220539.85	Картометрический метод	0.10	-
557	448849.92	2220535.42	Картометрический метод	0.10	-
558	448814.29	2220529.78	Картометрический метод	0.10	-
559	448774.22	2220523.98	Картометрический метод	0.10	-
560	448761.54	2220522.14	Картометрический метод	0.10	-
561	448760.21	2220517.92	Картометрический метод	0.10	-
528	448735.28	2220568.69	Картометрический метод	0.10	-
562	448732.26	2220859.54	Картометрический метод	0.10	-
563	448746.83	2220829.95	Картометрический метод	0.10	-
564	448751.87	2220817.85	Картометрический метод	0.10	-
565	448753.92	2220812.34	Картометрический метод	0.10	-
566	448755.45	2220807.74	Картометрический метод	0.10	-
567	448757.44	2220800.18	Картометрический метод	0.10	-
568	448758.61	2220793.48	Картометрический метод	0.10	-
569	448759.25	2220785.52	Картометрический метод	0.10	-
570	448759.08	2220778.84	Картометрический метод	0.10	-
571	448759.04	2220778.56	Картометрический метод	0.10	-
572	448757.39	2220778.94	Картометрический метод	0.10	-

2. Сведения о характерных точках границ объекта					
Обозначение характерных точек границ	Координаты, м		Метод определения координат характерной точки	Средняя квадратическая погрешность положения характерной точки (Mt), м	Описание обозначения точки на местности (при наличии)
	X	Y			
1	2	3	4	5	6
573	448755.67	2220778.77	Картометрический метод	0.10	-
574	448754.12	2220778.07	Картометрический метод	0.10	-
575	448753.08	2220777.17	Картометрический метод	0.10	-
576	448752.47	2220776.34	Картометрический метод	0.10	-
577	448751.92	2220775.09	Картометрический метод	0.10	-
578	448751.17	2220769.91	Картометрический метод	0.10	-
579	448742.31	2220789.16	Картометрический метод	0.10	-
580	448742.62	2220789.98	Картометрический метод	0.10	-
581	448740.04	2220793.98	Картометрический метод	0.10	-
582	448720.75	2220833.83	Картометрический метод	0.10	-
583	448700.74	2220873.34	Картометрический метод	0.10	-
584	448680.04	2220912.47	Картометрический метод	0.10	-
585	448673.33	2220924.64	Картометрический метод	0.10	-
586	448670.22	2220984.24	Картометрический метод	0.10	-
587	448689.07	2220951.86	Картометрический метод	0.10	-
588	448701.54	2220930.43	Картометрический метод	0.10	-
589	448699.28	2220929.37	Картометрический метод	0.10	-
590	448704.71	2220917.74	Картометрический метод	0.10	-
591	448725.01	2220874.26	Картометрический метод	0.10	-
592	448730.49	2220863.13	Картометрический метод	0.10	-
562	448732.26	2220859.54	Картометрический метод	0.10	-
593	448614.59	2221026.18	Картометрический метод	0.10	-
594	448586.76	2221070.59	Картометрический метод	0.10	-
595	448585.82	2221072.08	Картометрический метод	0.10	-
596	448589.04	2221073.81	Картометрический метод	0.10	-
597	448593.65	2221072.91	Картометрический метод	0.10	-

2. Сведения о характерных точках границ объекта					
Обозначение характерных точек границ	Координаты, м		Метод определения координат характерной точки	Средняя квадратическая погрешность положения характерной точки (Mt), м	Описание обозначения точки на местности (при наличии)
	X	Y			
1	2	3	4	5	6
598	448597.47	2221072.97	Картометрический метод	0.10	-
599	448610.87	2221073.72	Картометрический метод	0.10	-
600	448614.65	2221068.22	Картометрический метод	0.10	-
601	448636.44	2221035.09	Картометрический метод	0.10	-
602	448640.87	2221028.07	Картометрический метод	0.10	-
603	448641.39	2221004.41	Картометрический метод	0.10	-
604	448639.56	2220984.43	Картометрический метод	0.10	-
593	448614.59	2221026.18	Картометрический метод	0.10	-
605	448545.27	2221164.84	Картометрический метод	0.10	-
606	448569.11	2221132.95	Картометрический метод	0.10	-
607	448592.20	2221100.90	Картометрический метод	0.10	-
608	448610.59	2221074.12	Картометрический метод	0.10	-
609	448603.79	2221073.75	Картометрический метод	0.10	-
610	448593.69	2221073.32	Картометрический метод	0.10	-
611	448589.59	2221074.11	Картометрический метод	0.10	-
612	448583.63	2221075.47	Картометрический метод	0.10	-
613	448579.16	2221082.40	Картометрический метод	0.10	-
614	448559.63	2221112.02	Картометрический метод	0.10	-
615	448555.79	2221117.44	Картометрический метод	0.10	-
616	448552.71	2221121.43	Картометрический метод	0.10	-
617	448548.59	2221126.41	Картометрический метод	0.10	-
618	448544.98	2221130.51	Картометрический метод	0.10	-
619	448537.09	2221138.43	Картометрический метод	0.10	-
620	448531.67	2221143.25	Картометрический метод	0.10	-
621	448526.84	2221147.18	Картометрический метод	0.10	-
622	448517.26	2221154.10	Картометрический метод	0.10	-

2. Сведения о характерных точках границ объекта

Обозначение характерных точек границ	Координаты, м		Метод определения координат характерной точки	Средняя квадратическая погрешность положения характерной точки (Mt), м	Описание обозначения точки на местности (при наличии)
	X	Y			
1	2	3	4	5	6
623	448507.46	2221160.06	Картометрический метод	0.10	-
624	448536.00	2221176.86	Картометрический метод	0.10	-
605	448545.27	2221164.84	Картометрический метод	0.10	-

3. Сведения о характерных точках части (частей) границы объекта

Обозначение характерных точек части границы	Координаты, м		Метод определения координат характерной точки	Средняя квадратическая погрешность положения характерной точки (Mt), м	Описание обозначения точки на местности (при наличии)
	X	Y			
1	2	3	4	5	6
-	-	-	-	-	-

Раздел 3

Сведения о местоположении измененных (уточненных) границ объекта

1. Система координат -

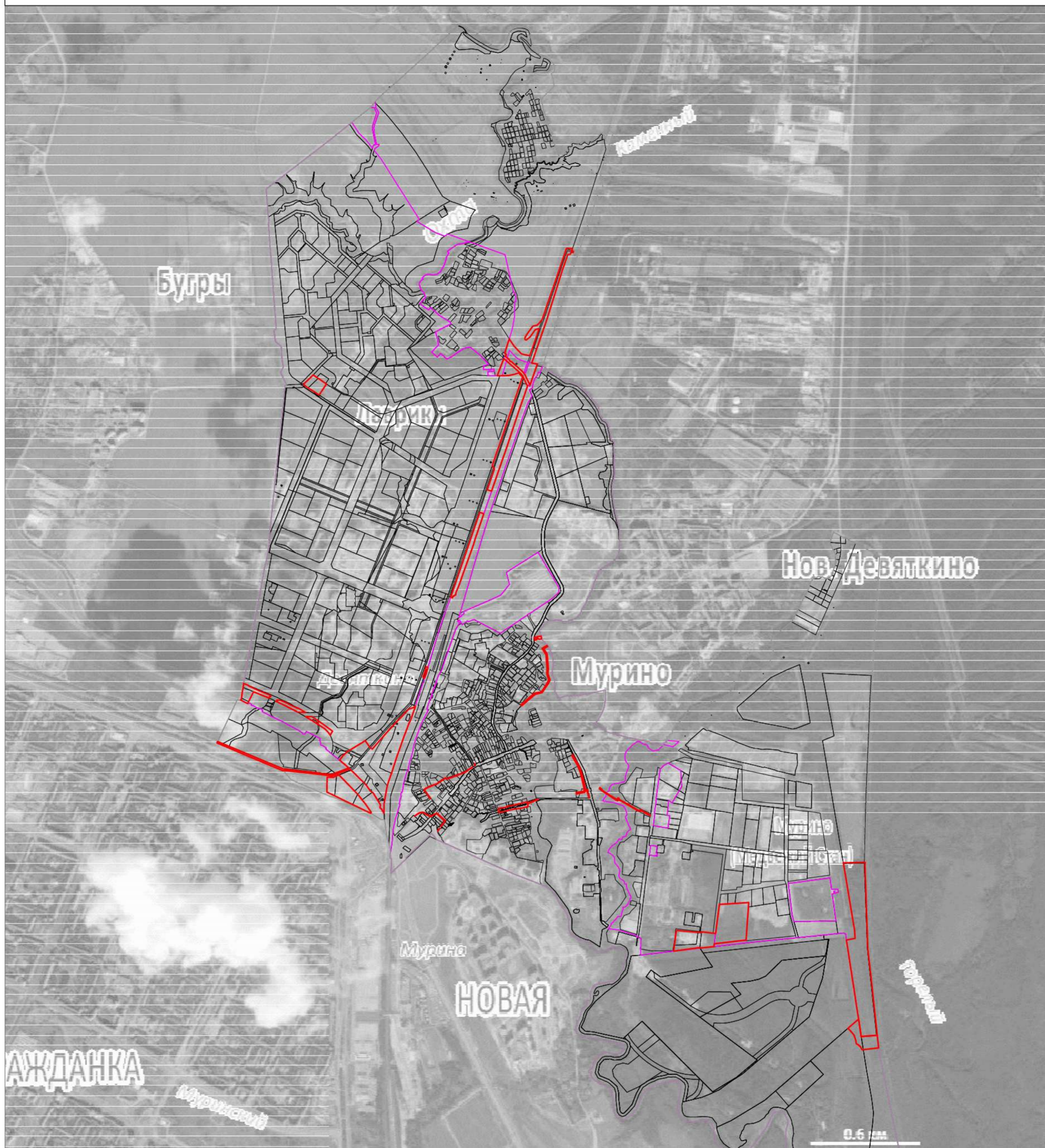
2. Сведения о характерных точках границ объекта

Обозначение характерных точек границ	Существующие координаты, м		Измененные (уточненные) координаты, м		Метод определения координат характерной точки	Средняя квадратическая погрешность положения характерной точки (M _t), м	Описание обозначения точки на местности (при наличии)
	X	Y	X	Y			
1	2	3	4	5	6	7	8
-	-	-	-	-	-	-	

3. Сведения о характерных точках части (частей) границы объекта

Обозначение характерных точек части границы	Существующие координаты, м		Измененные (уточненные) координаты, м		Метод определения координат характерной точки	Средняя квадратическая погрешность положения характерной точки (M _t), м	Описание обозначения точки на местности (при наличии)
	X	Y	X	Y			
1	2	3	4	5	6	7	8
-	-	-	-	-	-	-	

План границ объекта



Масштаб 1:20000

Используемые условные знаки и обозначения:

- граница муниципального образования "Муринское городское поселение"
- - - граница населённых пунктов
- граница объекта
- граница земельных участков



Подпись

Дата "14" апреля 2020 г.

Место для оттиска печати (при наличии) лица, составившего описание местоположения границ объекта

**Текстовое описание местоположения границ
населенных пунктов, территориальных зон, особо охраняемых природных
территорий, зон с особыми условиями использования территорий**

Прохождение границы		Описание прохождения границы
от точки	до точки	
1	2	3
1	2	-
2	3	-
3	4	-
4	5	-
5	6	-
6	7	-
7	8	-
8	9	-
9	10	-
10	11	-
11	12	-
12	13	-
13	14	-
14	15	-
15	16	-
16	17	-
17	18	-
18	19	-
19	20	-
20	21	-
21	22	-
22	23	-
23	24	-
24	25	-
25	26	-
26	27	-
27	28	-
28	29	-
29	30	-
30	31	-
31	32	-
32	33	-
33	1	-
34	35	-
35	36	-
36	37	-

**Текстовое описание местоположения границ
населенных пунктов, территориальных зон, особо охраняемых природных
территорий, зон с особыми условиями использования территорий**

Прохождение границы		Описание прохождения границы
от точки	до точки	
1	2	3
37	38	-
38	39	-
39	40	-
40	41	-
41	42	-
42	43	-
43	44	-
44	45	-
45	46	-
46	47	-
47	48	-
48	34	-
49	50	-
50	51	-
51	52	-
52	53	-
53	54	-
54	55	-
55	56	-
56	57	-
57	58	-
58	59	-
59	60	-
60	49	-
61	62	-
62	63	-
63	64	-
64	65	-
65	66	-
66	67	-
67	68	-
68	69	-
69	61	-
70	71	-
71	72	-
72	73	-

**Текстовое описание местоположения границ
населенных пунктов, территориальных зон, особо охраняемых природных
территорий, зон с особыми условиями использования территорий**

Прохождение границы		Описание прохождения границы
от точки	до точки	
1	2	3
73	70	-
74	75	-
75	76	-
76	77	-
77	78	-
78	79	-
79	80	-
80	81	-
81	74	-
82	83	-
83	84	-
84	85	-
85	86	-
86	87	-
87	88	-
88	89	-
89	90	-
90	91	-
91	92	-
92	93	-
93	94	-
94	95	-
95	96	-
96	97	-
97	98	-
98	99	-
99	100	-
100	101	-
101	102	-
102	103	-
103	104	-
104	105	-
105	106	-
106	107	-
107	108	-
108	109	-

**Текстовое описание местоположения границ
населенных пунктов, территориальных зон, особо охраняемых природных
территорий, зон с особыми условиями использования территорий**

Прохождение границы		Описание прохождения границы
от точки	до точки	
1	2	3
109	110	-
110	111	-
111	112	-
112	113	-
113	114	-
114	115	-
115	116	-
116	117	-
117	118	-
118	119	-
119	120	-
120	121	-
121	122	-
122	82	-
123	124	-
124	125	-
125	126	-
126	127	-
127	123	-
128	129	-
129	130	-
130	131	-
131	132	-
132	133	-
133	134	-
134	135	-
135	136	-
136	137	-
137	138	-
138	139	-
139	140	-
140	141	-
141	142	-
142	143	-
143	144	-
144	145	-

**Текстовое описание местоположения границ
населенных пунктов, территориальных зон, особо охраняемых природных
территорий, зон с особыми условиями использования территорий**

Прохождение границы		Описание прохождения границы
от точки	до точки	
1	2	3
145	146	-
146	147	-
147	148	-
148	149	-
149	150	-
150	151	-
151	152	-
152	153	-
153	154	-
154	155	-
155	156	-
156	157	-
157	158	-
158	128	-
159	160	-
160	161	-
161	162	-
162	163	-
163	164	-
164	165	-
165	166	-
166	167	-
167	168	-
168	169	-
169	170	-
170	171	-
171	172	-
172	173	-
173	174	-
174	175	-
175	176	-
176	177	-
177	178	-
178	179	-
179	180	-
180	181	-

**Текстовое описание местоположения границ
населенных пунктов, территориальных зон, особо охраняемых природных
территорий, зон с особыми условиями использования территорий**

Прохождение границы		Описание прохождения границы
от точки	до точки	
1	2	3
181	159	-
182	183	-
183	184	-
184	185	-
185	186	-
186	187	-
187	188	-
188	189	-
189	190	-
190	191	-
191	192	-
192	193	-
193	194	-
194	195	-
195	196	-
196	182	-
197	198	-
198	199	-
199	200	-
200	201	-
201	197	-
202	203	-
203	204	-
204	205	-
205	206	-
206	207	-
207	208	-
208	209	-
209	210	-
210	211	-
211	212	-
212	213	-
213	214	-
214	215	-
215	216	-
216	217	-

**Текстовое описание местоположения границ
населенных пунктов, территориальных зон, особо охраняемых природных
территорий, зон с особыми условиями использования территорий**

Прохождение границы		Описание прохождения границы
от точки	до точки	
1	2	3
217	218	-
218	219	-
219	220	-
220	221	-
221	222	-
222	223	-
223	224	-
224	225	-
225	226	-
226	227	-
227	228	-
228	229	-
229	230	-
230	231	-
231	232	-
232	233	-
233	234	-
234	235	-
235	236	-
236	237	-
237	238	-
238	239	-
239	240	-
240	241	-
241	242	-
242	243	-
243	244	-
244	245	-
245	246	-
246	247	-
247	248	-
248	249	-
249	250	-
250	251	-
251	252	-
252	253	-

**Текстовое описание местоположения границ
населенных пунктов, территориальных зон, особо охраняемых природных
территорий, зон с особыми условиями использования территорий**

Прохождение границы		Описание прохождения границы
от точки	до точки	
1	2	3
253	254	-
254	255	-
255	256	-
256	257	-
257	258	-
258	259	-
259	260	-
260	261	-
261	262	-
262	263	-
263	264	-
264	265	-
265	266	-
266	267	-
267	268	-
268	269	-
269	270	-
270	271	-
271	272	-
272	273	-
273	274	-
274	275	-
275	276	-
276	277	-
277	278	-
278	279	-
279	280	-
280	281	-
281	282	-
282	283	-
283	284	-
284	285	-
285	286	-
286	287	-
287	202	-
288	289	-

**Текстовое описание местоположения границ
населенных пунктов, территориальных зон, особо охраняемых природных
территорий, зон с особыми условиями использования территорий**

Прохождение границы		Описание прохождения границы
от точки	до точки	
1	2	3
289	290	-
290	291	-
291	292	-
292	293	-
293	294	-
294	295	-
295	296	-
296	297	-
297	298	-
298	288	-
299	300	-
300	301	-
301	302	-
302	303	-
303	304	-
304	305	-
305	306	-
306	307	-
307	308	-
308	309	-
309	310	-
310	311	-
311	312	-
312	299	-
313	314	-
314	315	-
315	316	-
316	317	-
317	318	-
318	319	-
319	320	-
320	321	-
321	322	-
322	323	-
323	324	-
324	325	-

**Текстовое описание местоположения границ
населенных пунктов, территориальных зон, особо охраняемых природных
территорий, зон с особыми условиями использования территорий**

Прохождение границы		Описание прохождения границы
от точки	до точки	
1	2	3
325	326	-
326	327	-
327	328	-
328	329	-
329	330	-
330	331	-
331	332	-
332	333	-
333	334	-
334	335	-
335	336	-
336	337	-
337	338	-
338	313	-
339	340	-
340	341	-
341	342	-
342	343	-
343	344	-
344	345	-
345	346	-
346	347	-
347	348	-
348	349	-
349	350	-
350	351	-
351	352	-
352	353	-
353	354	-
354	355	-
355	356	-
356	357	-
357	358	-
358	359	-
359	360	-
360	361	-

**Текстовое описание местоположения границ
населенных пунктов, территориальных зон, особо охраняемых природных
территорий, зон с особыми условиями использования территорий**

Прохождение границы		Описание прохождения границы
от точки	до точки	
1	2	3
361	339	-
362	363	-
363	364	-
364	365	-
365	366	-
366	367	-
367	368	-
368	369	-
369	370	-
370	371	-
371	372	-
372	373	-
373	374	-
374	375	-
375	376	-
376	377	-
377	378	-
378	379	-
379	362	-
380	381	-
381	382	-
382	383	-
383	384	-
384	385	-
385	386	-
386	387	-
387	388	-
388	389	-
389	390	-
390	391	-
391	392	-
392	393	-
393	394	-
394	395	-
395	396	-
396	397	-

**Текстовое описание местоположения границ
населенных пунктов, территориальных зон, особо охраняемых природных
территорий, зон с особыми условиями использования территорий**

Прохождение границы		Описание прохождения границы
от точки	до точки	
1	2	3
397	398	-
398	399	-
399	400	-
400	401	-
401	402	-
402	403	-
403	404	-
404	405	-
405	406	-
406	407	-
407	408	-
408	409	-
409	410	-
410	411	-
411	412	-
412	413	-
413	414	-
414	415	-
415	416	-
416	417	-
417	418	-
418	419	-
419	420	-
420	421	-
421	422	-
422	423	-
423	424	-
424	425	-
425	426	-
426	427	-
427	428	-
428	429	-
429	430	-
430	431	-
431	432	-
432	433	-

**Текстовое описание местоположения границ
населенных пунктов, территориальных зон, особо охраняемых природных
территорий, зон с особыми условиями использования территорий**

Прохождение границы		Описание прохождения границы
от точки	до точки	
1	2	3
433	434	-
434	435	-
435	436	-
436	380	-
437	438	-
438	439	-
439	440	-
440	441	-
441	442	-
442	443	-
443	444	-
444	445	-
445	446	-
446	447	-
447	448	-
448	449	-
449	450	-
450	451	-
451	452	-
452	453	-
453	454	-
454	455	-
455	456	-
456	457	-
457	458	-
458	459	-
459	460	-
460	461	-
461	462	-
462	463	-
463	464	-
464	465	-
465	466	-
466	467	-
467	468	-
468	469	-

**Текстовое описание местоположения границ
населенных пунктов, территориальных зон, особо охраняемых природных
территорий, зон с особыми условиями использования территорий**

Прохождение границы		Описание прохождения границы
от точки	до точки	
1	2	3
469	470	-
470	471	-
471	472	-
472	473	-
473	474	-
474	475	-
475	476	-
476	477	-
477	478	-
478	479	-
479	480	-
480	481	-
481	482	-
482	483	-
483	484	-
484	485	-
485	486	-
486	487	-
487	488	-
488	489	-
489	490	-
490	491	-
491	437	-
492	493	-
493	494	-
494	495	-
495	496	-
496	497	-
497	498	-
498	499	-
499	500	-
500	501	-
501	502	-
502	503	-
503	504	-
504	505	-

**Текстовое описание местоположения границ
населенных пунктов, территориальных зон, особо охраняемых природных
территорий, зон с особыми условиями использования территорий**

Прохождение границы		Описание прохождения границы
от точки	до точки	
1	2	3
505	506	-
506	507	-
507	508	-
508	509	-
509	510	-
510	511	-
511	512	-
512	513	-
513	514	-
514	515	-
515	516	-
516	517	-
517	518	-
518	519	-
519	520	-
520	521	-
521	522	-
522	523	-
523	524	-
524	525	-
525	526	-
526	527	-
527	492	-
528	529	-
529	530	-
530	531	-
531	532	-
532	533	-
533	534	-
534	535	-
535	536	-
536	537	-
537	538	-
538	539	-
539	540	-
540	541	-

**Текстовое описание местоположения границ
населенных пунктов, территориальных зон, особо охраняемых природных
территорий, зон с особыми условиями использования территорий**

Прохождение границы		Описание прохождения границы
от точки	до точки	
1	2	3
541	542	-
542	543	-
543	544	-
544	545	-
545	546	-
546	547	-
547	548	-
548	549	-
549	550	-
550	551	-
551	552	-
552	553	-
553	554	-
554	555	-
555	556	-
556	557	-
557	558	-
558	559	-
559	560	-
560	561	-
561	528	-
562	563	-
563	564	-
564	565	-
565	566	-
566	567	-
567	568	-
568	569	-
569	570	-
570	571	-
571	572	-
572	573	-
573	574	-
574	575	-
575	576	-
576	577	-

**Текстовое описание местоположения границ
населенных пунктов, территориальных зон, особо охраняемых природных
территорий, зон с особыми условиями использования территорий**

Прохождение границы		Описание прохождения границы
от точки	до точки	
1	2	3
577	578	-
578	579	-
579	580	-
580	581	-
581	582	-
582	583	-
583	584	-
584	585	-
585	586	-
586	587	-
587	588	-
588	589	-
589	590	-
590	591	-
591	592	-
592	562	-
593	594	-
594	595	-
595	596	-
596	597	-
597	598	-
598	599	-
599	600	-
600	601	-
601	602	-
602	603	-
603	604	-
604	593	-
605	606	-
606	607	-
607	608	-
608	609	-
609	610	-
610	611	-
611	612	-
612	613	-

**Текстовое описание местоположения границ
населенных пунктов, территориальных зон, особо охраняемых природных
территорий, зон с особыми условиями использования территорий**

Прохождение границы		Описание прохождения границы
от точки	до точки	
1	2	3
613	614	-
614	615	-
615	616	-
616	617	-
617	618	-
618	619	-
619	620	-
620	621	-
621	622	-
622	623	-
623	624	-
624	605	-

ОПИСАНИЕ МЕСТОПОЛОЖЕНИЯ ГРАНИЦ

Зона инженерной, транспортной инфраструктуры и объектов общественно-делового назначения транспортно-пересадочного узла (ТИ-1-1)

(наименование объекта, местоположение границ которого описано (далее - объект))

Раздел 1

Сведения об объекте

№ п/п	Характеристики объекта	Описание характеристик
1	2	3
1.	Местоположение объекта	Ленинградская область, район Всеволожский, город Мурино
2.	Площадь объекта +/- величина погрешности определения площади (P +/- Дельта P)	167027 +/- 143 м ²
3.	Иные характеристики объекта	-

Раздел 2

Сведения о местоположении границ объекта

1. Система координат МСК 47 зона 2

2. Сведения о характерных точках границ объекта

Обозначение характерных точек границ	Координаты, м		Метод определения координат характерной точки	Средняя квадратическая погрешность положения характерной точки (Mt), м	Описание обозначения точки на местности (при наличии)
	X	Y			
1	2	3	4	5	6
1	449920.55	2222027.79	Картометрический метод	0.10	-
2	449909.14	2222055.54	Картометрический метод	0.10	-
3	449895.00	2222090.04	Картометрический метод	0.10	-
4	449886.27	2222111.36	Картометрический метод	0.10	-
5	449884.65	2222115.23	Картометрический метод	0.10	-
6	449886.61	2222115.89	Картометрический метод	0.10	-
7	449903.19	2222121.56	Картометрический метод	0.10	-
8	449978.42	2222147.03	Картометрический метод	0.10	-
9	450120.02	2222194.96	Картометрический метод	0.10	-
10	450109.49	2222161.69	Картометрический метод	0.10	-
11	450079.72	2222067.60	Картометрический метод	0.10	-
12	450028.74	2222050.22	Картометрический метод	0.10	-
13	450021.80	2222047.86	Картометрический метод	0.10	-
14	450013.19	2222044.92	Картометрический метод	0.10	-
15	449932.44	2222017.46	Картометрический метод	0.10	-
16	449925.77	2222015.20	Картометрический метод	0.10	-
1	449920.55	2222027.79	Картометрический метод	0.10	-
17	449511.98	2221873.81	Картометрический метод	0.10	-
18	449419.47	2221842.17	Картометрический метод	0.10	-
19	449396.17	2221897.16	Картометрический метод	0.10	-
20	449388.48	2221918.31	Картометрический метод	0.10	-
21	449379.83	2221942.12	Картометрический метод	0.10	-

2. Сведения о характерных точках границ объекта					
Обозначение характерных точек границ	Координаты, м		Метод определения координат характерной точки	Средняя квадратическая погрешность положения характерной точки (Mt), м	Описание обозначения точки на местности (при наличии)
	X	Y			
1	2	3	4	5	6
22	449458.17	2221968.99	Картометрический метод	0.10	-
23	449464.93	2221971.30	Картометрический метод	0.10	-
24	449481.06	2221976.80	Картометрический метод	0.10	-
25	449522.19	2221990.94	Картометрический метод	0.10	-
26	449714.12	2222056.75	Картометрический метод	0.10	-
27	449720.73	2222059.02	Картометрический метод	0.10	-
28	449833.53	2222097.60	Картометрический метод	0.10	-
29	449843.75	2222072.74	Картометрический метод	0.10	-
30	449869.45	2222010.37	Картометрический метод	0.10	-
31	449874.59	2221997.74	Картометрический метод	0.10	-
32	449793.42	2221969.98	Картометрический метод	0.10	-
33	449786.26	2221967.56	Картометрический метод	0.10	-
34	449729.22	2221948.05	Картометрический метод	0.10	-
35	449666.18	2221926.51	Картометрический метод	0.10	-
36	449659.98	2221924.41	Картометрический метод	0.10	-
37	449559.43	2221890.03	Картометрический метод	0.10	-
38	449522.69	2221877.45	Картометрический метод	0.10	-
39	449518.93	2221876.16	Картометрический метод	0.10	-
17	449511.98	2221873.81	Картометрический метод	0.10	-
40	449364.56	2221823.34	Картометрический метод	0.10	-
41	449173.66	2221757.92	Картометрический метод	0.10	-
42	449166.90	2221755.60	Картометрический метод	0.10	-
43	449144.23	2221747.83	Картометрический метод	0.10	-
44	449142.99	2221751.55	Картометрический метод	0.10	-
45	449137.75	2221767.24	Картометрический метод	0.10	-
46	449120.10	2221820.10	Картометрический метод	0.10	-

2. Сведения о характерных точках границ объекта					
Обозначение характерных точек границ	Координаты, м		Метод определения координат характерной точки	Средняя квадратическая погрешность положения характерной точки (Mt), м	Описание обозначения точки на местности (при наличии)
	X	Y			
1	2	3	4	5	6
47	449118.30	2221825.50	Картометрический метод	0.10	-
48	449113.40	2221840.21	Картометрический метод	0.10	-
49	449118.87	2221852.63	Картометрический метод	0.10	-
50	449164.96	2221868.47	Картометрический метод	0.10	-
51	449163.52	2221872.83	Картометрический метод	0.10	-
52	449170.31	2221875.06	Картометрический метод	0.10	-
53	449171.72	2221870.78	Картометрический метод	0.10	-
54	449323.59	2221922.93	Картометрический метод	0.10	-
55	449333.30	2221899.32	Картометрический метод	0.10	-
56	449341.92	2221878.33	Картометрический метод	0.10	-
57	449347.98	2221863.64	Картометрический метод	0.10	-
40	449364.56	2221823.34	Картометрический метод	0.10	-
58	449099.39	2221819.01	Картометрический метод	0.10	-
59	449118.80	2221760.84	Картометрический метод	0.10	-
60	449124.04	2221745.15	Картометрический метод	0.10	-
61	449125.29	2221741.39	Картометрический метод	0.10	-
62	448922.10	2221671.96	Картометрический метод	0.10	-
63	448915.76	2221669.79	Картометрический метод	0.10	-
64	448782.03	2221624.09	Картометрический метод	0.10	-
65	448773.91	2221644.41	Картометрический метод	0.10	-
66	448753.73	2221695.01	Картометрический метод	0.10	-
67	448742.31	2221723.62	Картометрический метод	0.10	-
68	448754.16	2221738.17	Картометрический метод	0.10	-
69	448760.03	2221745.35	Картометрический метод	0.10	-
70	448808.56	2221762.14	Картометрический метод	0.10	-
71	448812.14	2221759.82	Картометрический метод	0.10	-

2. Сведения о характерных точках границ объекта					
Обозначение характерных точек границ	Координаты, м		Метод определения координат характерной точки	Средняя квадратическая погрешность положения характерной точки (Mt), м	Описание обозначения точки на местности (при наличии)
	X	Y			
1	2	3	4	5	6
72	448824.46	2221751.82	Картометрический метод	0.10	-
73	448851.27	2221760.93	Картометрический метод	0.10	-
74	448865.99	2221766.07	Картометрический метод	0.10	-
75	448900.74	2221777.93	Картометрический метод	0.10	-
76	448900.17	2221779.73	Картометрический метод	0.10	-
77	448906.23	2221781.64	Картометрический метод	0.10	-
78	448906.76	2221779.98	Картометрический метод	0.10	-
79	449041.10	2221825.94	Картометрический метод	0.10	-
80	449073.22	2221836.97	Картометрический метод	0.10	-
81	449080.92	2221839.62	Картометрический метод	0.10	-
82	449094.58	2221833.40	Картометрический метод	0.10	-
83	449095.11	2221831.82	Картометрический метод	0.10	-
58	449099.39	2221819.01	Картометрический метод	0.10	-
84	448737.81	2221681.29	Картометрический метод	0.10	-
85	448754.98	2221638.01	Картометрический метод	0.10	-
86	448763.07	2221617.63	Картометрический метод	0.10	-
87	448747.21	2221612.28	Картометрический метод	0.10	-
88	448668.33	2221585.27	Картометрический метод	0.10	-
89	448658.35	2221581.86	Картометрический метод	0.10	-
90	448652.34	2221579.81	Картометрический метод	0.10	-
91	448646.44	2221577.61	Картометрический метод	0.10	-
92	448642.51	2221576.14	Картометрический метод	0.10	-
93	448633.81	2221572.58	Картометрический метод	0.10	-
94	448623.62	2221568.02	Картометрический метод	0.10	-
95	448611.22	2221561.80	Картометрический метод	0.10	-
96	448598.56	2221554.86	Картометрический метод	0.10	-

2. Сведения о характерных точках границ объекта					
Обозначение характерных точек границ	Координаты, м		Метод определения координат характерной точки	Средняя квадратическая погрешность положения характерной точки (Mt), м	Описание обозначения точки на местности (при наличии)
	X	Y			
1	2	3	4	5	6
97	448588.15	2221548.61	Картометрический метод	0.10	-
98	448577.32	2221541.41	Картометрический метод	0.10	-
99	448564.50	2221532.07	Картометрический метод	0.10	-
100	448550.65	2221519.94	Картометрический метод	0.10	-
101	448538.68	2221505.70	Картометрический метод	0.10	-
102	448529.85	2221493.75	Картометрический метод	0.10	-
103	448529.05	2221492.67	Картометрический метод	0.10	-
104	448527.66	2221490.67	Картометрический метод	0.10	-
105	448491.80	2221441.87	Картометрический метод	0.10	-
106	448478.96	2221424.39	Картометрический метод	0.10	-
107	448435.44	2221453.63	Картометрический метод	0.10	-
108	448468.01	2221482.11	Картометрический метод	0.10	-
109	448530.80	2221537.47	Картометрический метод	0.10	-
110	448549.89	2221554.29	Картометрический метод	0.10	-
111	448578.65	2221579.65	Картометрический метод	0.10	-
112	448646.62	2221643.65	Картометрический метод	0.10	-
113	448710.06	2221703.76	Картометрический метод	0.10	-
114	448723.78	2221716.76	Картометрический метод	0.10	-
84	448737.81	2221681.29	Картометрический метод	0.10	-
115	450578.35	2222237.85	Картометрический метод	0.10	-
116	450447.83	2222193.33	Картометрический метод	0.10	-
117	450423.50	2222266.33	Картометрический метод	0.10	-
118	450415.84	2222289.30	Картометрический метод	0.10	-
119	450468.70	2222306.53	Картометрический метод	0.10	-
120	450494.87	2222290.13	Картометрический метод	0.10	-
115	450578.35	2222237.85	Картометрический метод	0.10	-

3. Сведения о характерных точках части (частей) границы объекта

Обозначение характерных точек части границы	Координаты, м		Метод определения координат характерной точки	Средняя квадратическая погрешность положения характерной точки (Mt), м	Описание обозначения точки на местности (при наличии)
	X	Y			
1	2	3	4	5	6
-	-	-	-	-	-

Раздел 3

Сведения о местоположении измененных (уточненных) границ объекта

1. Система координат -

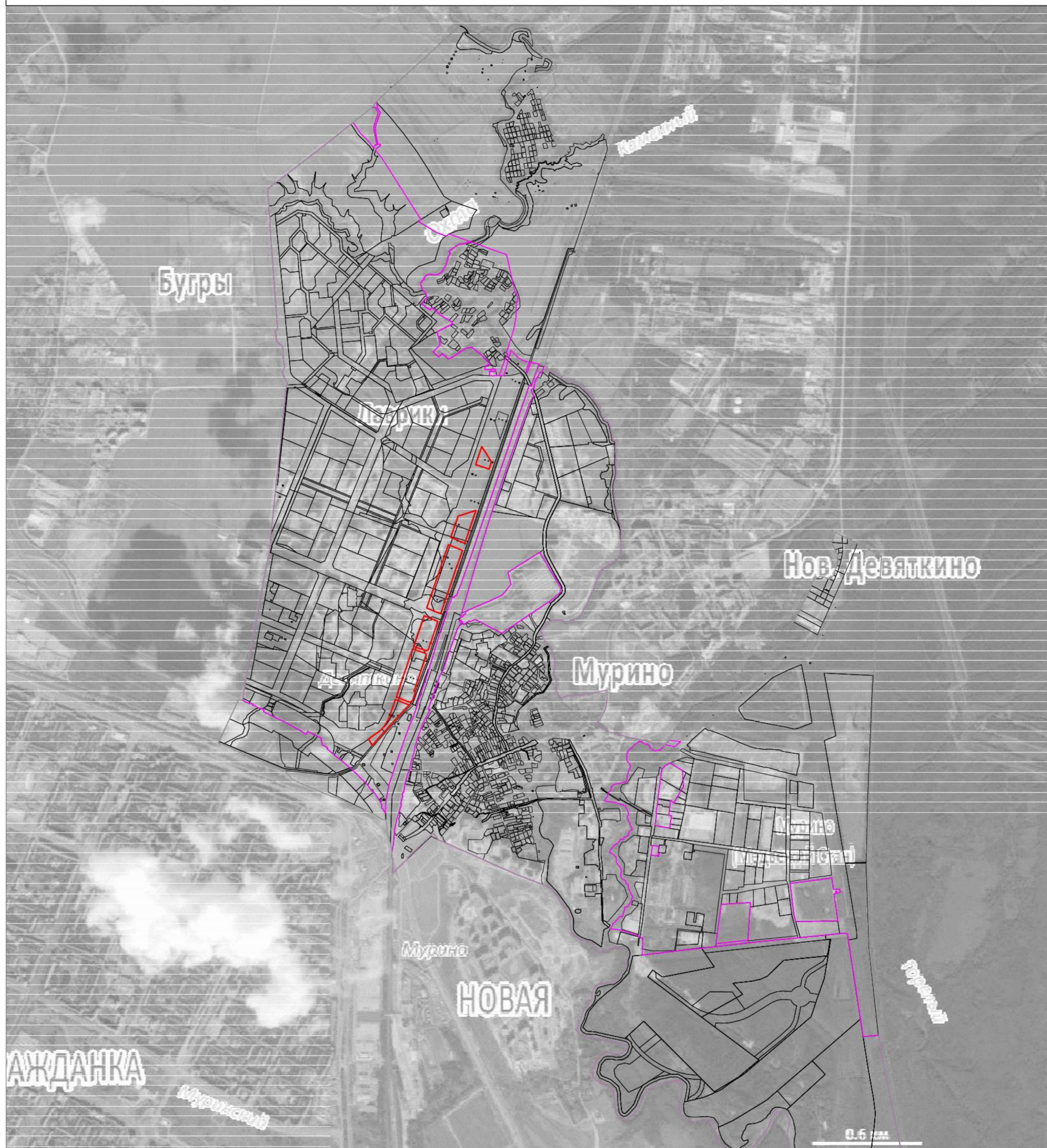
2. Сведения о характерных точках границ объекта

Обозначение характерных точек границ	Существующие координаты, м		Измененные (уточненные) координаты, м		Метод определения координат характерной точки	Средняя квадратическая погрешность положения характерной точки (M _t), м	Описание обозначения точки на местности (при наличии)
	X	Y	X	Y			
1	2	3	4	5	6	7	8
-	-	-	-	-	-	-	

3. Сведения о характерных точках части (частей) границы объекта

Обозначение характерных точек части границы	Существующие координаты, м		Измененные (уточненные) координаты, м		Метод определения координат характерной точки	Средняя квадратическая погрешность положения характерной точки (M _t), м	Описание обозначения точки на местности (при наличии)
	X	Y	X	Y			
1	2	3	4	5	6	7	8
-	-	-	-	-	-	-	

План границ объекта



Масштаб 1:20000

Используемые условные знаки и обозначения:

- граница муниципального образования "Муринское городское поселение"
- - - граница населённых пунктов
- граница объекта
- граница земельных участков



Подпись

Дата "14" апреля 2020 г.

Место для оттиска печати (при наличии) лица, составившего описание местоположения границ объекта

**Текстовое описание местоположения границ
населенных пунктов, территориальных зон, особо охраняемых природных
территорий, зон с особыми условиями использования территорий**

Прохождение границы		Описание прохождения границы
от точки	до точки	
1	2	3
1	2	-
2	3	-
3	4	-
4	5	-
5	6	-
6	7	-
7	8	-
8	9	-
9	10	-
10	11	-
11	12	-
12	13	-
13	14	-
14	15	-
15	16	-
16	1	-
17	18	-
18	19	-
19	20	-
20	21	-
21	22	-
22	23	-
23	24	-
24	25	-
25	26	-
26	27	-
27	28	-
28	29	-
29	30	-
30	31	-
31	32	-
32	33	-
33	34	-
34	35	-
35	36	-
36	37	-

**Текстовое описание местоположения границ
населенных пунктов, территориальных зон, особо охраняемых природных
территорий, зон с особыми условиями использования территорий**

Прохождение границы		Описание прохождения границы
от точки	до точки	
1	2	3
37	38	-
38	39	-
39	17	-
40	41	-
41	42	-
42	43	-
43	44	-
44	45	-
45	46	-
46	47	-
47	48	-
48	49	-
49	50	-
50	51	-
51	52	-
52	53	-
53	54	-
54	55	-
55	56	-
56	57	-
57	40	-
58	59	-
59	60	-
60	61	-
61	62	-
62	63	-
63	64	-
64	65	-
65	66	-
66	67	-
67	68	-
68	69	-
69	70	-
70	71	-
71	72	-
72	73	-

**Текстовое описание местоположения границ
населенных пунктов, территориальных зон, особо охраняемых природных
территорий, зон с особыми условиями использования территорий**

Прохождение границы		Описание прохождения границы
от точки	до точки	
1	2	3
73	74	-
74	75	-
75	76	-
76	77	-
77	78	-
78	79	-
79	80	-
80	81	-
81	82	-
82	83	-
83	58	-
84	85	-
85	86	-
86	87	-
87	88	-
88	89	-
89	90	-
90	91	-
91	92	-
92	93	-
93	94	-
94	95	-
95	96	-
96	97	-
97	98	-
98	99	-
99	100	-
100	101	-
101	102	-
102	103	-
103	104	-
104	105	-
105	106	-
106	107	-
107	108	-
108	109	-

**Текстовое описание местоположения границ
населенных пунктов, территориальных зон, особо охраняемых природных
территорий, зон с особыми условиями использования территорий**

Прохождение границы		Описание прохождения границы
от точки	до точки	
1	2	3
109	110	-
110	111	-
111	112	-
112	113	-
113	114	-
114	84	-
115	116	-
116	117	-
117	118	-
118	119	-
119	120	-
120	115	-

ОПИСАНИЕ МЕСТОПОЛОЖЕНИЯ ГРАНИЦ

Зона инженерной, транспортной инфраструктуры и объектов общественно-делового назначения транспортно-пересадочного узла и городского благоустройства (ТИ-1-2)

(наименование объекта, местоположение границ которого описано (далее - объект))

Раздел 1

Сведения об объекте

№ п/п	Характеристики объекта	Описание характеристик
1	2	3
1.	Местоположение объекта	Ленинградская область, район Всеволожский, город Мурино
2.	Площадь объекта +/- величина погрешности определения площади (Р +/- Дельта Р)	4794 +/- 24 м ²
3.	Иные характеристики объекта	-

Раздел 2

Сведения о местоположении границ объекта

1. Система координат МСК 47 зона 2

2. Сведения о характерных точках границ объекта

Обозначение характерных точек границ	Координаты, м		Метод определения координат характерной точки	Средняя квадратическая погрешность положения характерной точки (Mt), м	Описание обозначения точки на местности (при наличии)
	X	Y			
1	2	3	4	5	6
1	448927.41	2221985.27	Картометрический метод	0.10	-
2	448931.15	2221986.61	Картометрический метод	0.10	-
3	448932.40	2221982.94	Картометрический метод	0.10	-
4	448945.38	2221976.90	Картометрический метод	0.10	-
5	448954.00	2221950.06	Картометрический метод	0.10	-
6	448952.28	2221948.17	Картометрический метод	0.10	-
7	448940.98	2221938.51	Картометрический метод	0.10	-
8	448918.77	2221930.48	Картометрический метод	0.10	-
9	448917.35	2221930.86	Картометрический метод	0.10	-
10	448892.89	2221922.20	Картометрический метод	0.10	-
11	448891.51	2221926.31	Картометрический метод	0.10	-
12	448880.92	2221922.61	Картометрический метод	0.10	-
13	448877.77	2221931.73	Картометрический метод	0.10	-
14	448850.91	2221922.61	Картометрический метод	0.10	-
15	448842.54	2221947.50	Картометрический метод	0.10	-
16	448849.42	2221946.10	Картометрический метод	0.10	-
17	448871.26	2221953.50	Картометрический метод	0.10	-
18	448873.33	2221956.25	Картометрический метод	0.10	-
19	448866.55	2221975.40	Картометрический метод	0.10	-
20	448914.34	2221991.36	Картометрический метод	0.10	-
1	448927.41	2221985.27	Картометрический метод	0.10	-

3. Сведения о характерных точках части (частей) границы объекта

Обозначение характерных точек части границы	Координаты, м		Метод определения координат характерной точки	Средняя квадратическая погрешность положения характерной точки (Mt), м	Описание обозначения точки на местности (при наличии)
	X	Y			
1	2	3	4	5	6
-	-	-	-	-	-

Раздел 3

Сведения о местоположении измененных (уточненных) границ объекта

1. Система координат -

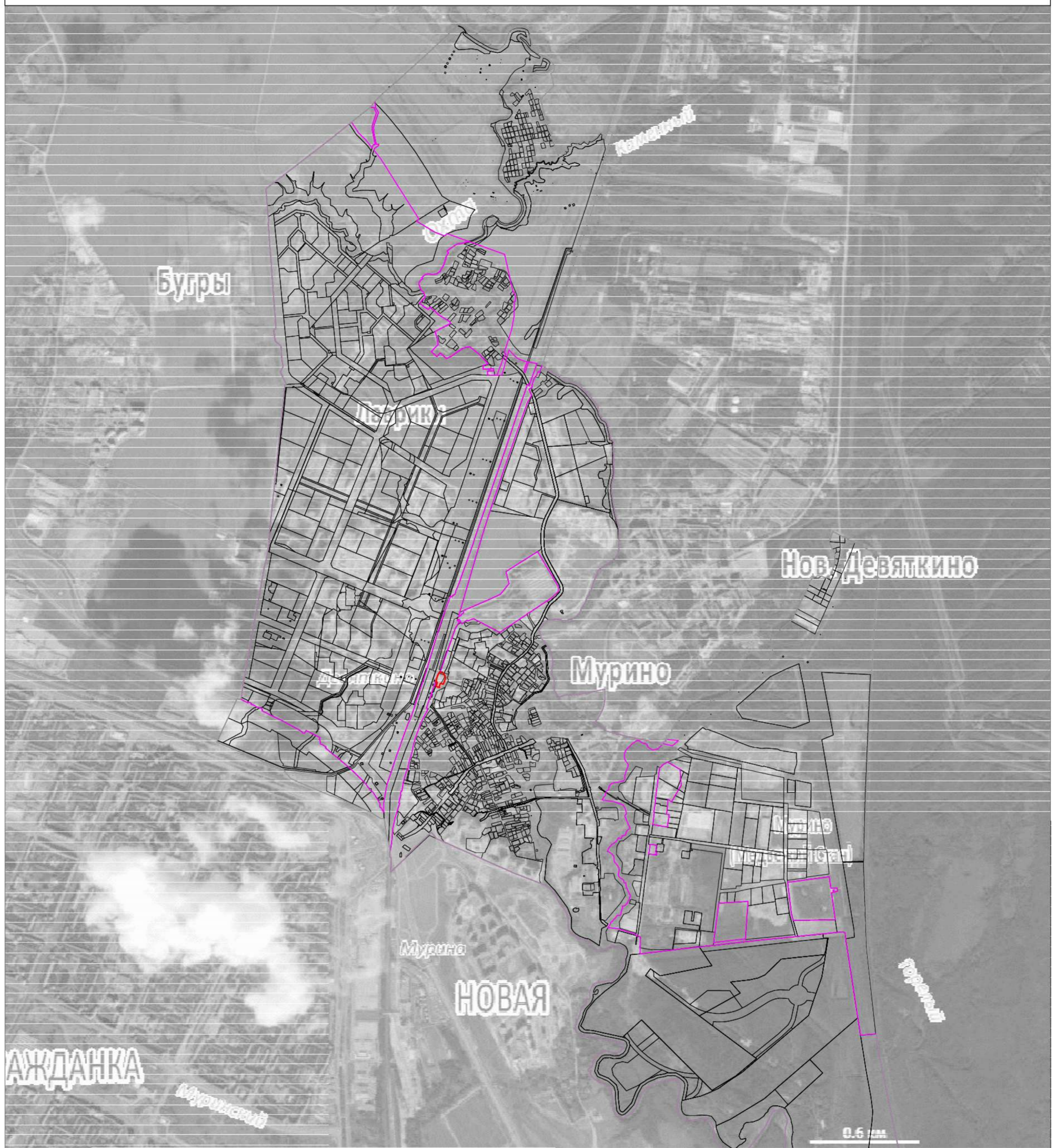
2. Сведения о характерных точках границ объекта

Обозначение характерных точек границ	Существующие координаты, м		Измененные (уточненные) координаты, м		Метод определения координат характерной точки	Средняя квадратическая погрешность положения характерной точки (M _t), м	Описание обозначения точки на местности (при наличии)
	X	Y	X	Y			
1	2	3	4	5	6	7	8
-	-	-	-	-	-	-	

3. Сведения о характерных точках части (частей) границы объекта

Обозначение характерных точек части границы	Существующие координаты, м		Измененные (уточненные) координаты, м		Метод определения координат характерной точки	Средняя квадратическая погрешность положения характерной точки (M _t), м	Описание обозначения точки на местности (при наличии)
	X	Y	X	Y			
1	2	3	4	5	6	7	8
-	-	-	-	-	-	-	

План границ объекта



Масштаб 1:20000

Используемые условные знаки и обозначения:

- граница муниципального образования "Муринское городское поселение"
- - - граница населённых пунктов
- граница объекта
- граница земельных участков



Подпись

Дата "14" апреля 2020 г.

Место для оттиска печати (при наличии) лица, составившего описание местоположения границ объекта

**Текстовое описание местоположения границ
населенных пунктов, территориальных зон, особо охраняемых природных
территорий, зон с особыми условиями использования территорий**

Прохождение границы		Описание прохождения границы
от точки	до точки	
1	2	3
1	2	-
2	3	-
3	4	-
4	5	-
5	6	-
6	7	-
7	8	-
8	9	-
9	10	-
10	11	-
11	12	-
12	13	-
13	14	-
14	15	-
15	16	-
16	17	-
17	18	-
18	19	-
19	20	-
20	1	-

ОПИСАНИЕ МЕСТОПОЛОЖЕНИЯ ГРАНИЦ

Зона улично-дорожной сети (ТТ-1)

(наименование объекта, местоположение границ которого описано (далее - объект))

Раздел 1

Сведения об объекте

№ п/п	Характеристики объекта	Описание характеристик
1	2	3
1.	Местоположение объекта	Ленинградская область, район Всеволожский, город Мурино
2.	Площадь объекта +/- величина погрешности определения площади (Р +/- Дельта Р)	2391097 +/- 541 м ²
3.	Иные характеристики объекта	-

Раздел 2**Сведения о местоположении границ объекта**

1. Система координат МСК 47 зона 2

2. Сведения о характерных точках границ объекта

Обозначение характерных точек границ	Координаты, м		Метод определения координат характерной точки	Средняя квадратическая погрешность положения характерной точки (Mt), м	Описание обозначения точки на местности (при наличии)
	X	Y			
1	2	3	4	5	6
1	444677.50	2225086.87	Картометрический метод	0.10	-
2	444699.53	2225061.19	Картометрический метод	0.10	-
3	444737.79	2224986.66	Картометрический метод	0.10	-
4	444759.12	2224809.60	Картометрический метод	0.10	-
5	444711.15	2224806.92	Картометрический метод	0.10	-
6	444711.05	2224801.00	Картометрический метод	0.10	-
7	444663.05	2224808.10	Картометрический метод	0.10	-
8	444393.83	2224823.67	Картометрический метод	0.10	-
9	444398.51	2224883.78	Картометрический метод	0.10	-
10	444392.03	2224902.50	Картометрический метод	0.10	-
11	444390.04	2224906.34	Картометрический метод	0.10	-
12	444389.07	2224910.02	Картометрический метод	0.10	-
13	444388.67	2224926.14	Картометрический метод	0.10	-
14	444388.71	2224950.39	Картометрический метод	0.10	-
15	444390.89	2224950.45	Картометрический метод	0.10	-
16	444391.36	2224958.02	Картометрический метод	0.10	-
17	444388.96	2224958.14	Картометрический метод	0.10	-
18	444389.19	2224962.75	Картометрический метод	0.10	-
19	444347.32	2224967.06	Картометрический метод	0.10	-
20	444159.21	2224975.78	Картометрический метод	0.10	-
21	444158.30	2224973.22	Картометрический метод	0.10	-
22	444156.33	2224967.74	Картометрический метод	0.10	-

2. Сведения о характерных точках границ объекта					
Обозначение характерных точек границ	Координаты, м		Метод определения координат характерной точки	Средняя квадратическая погрешность положения характерной точки (Mt), м	Описание обозначения точки на местности (при наличии)
	X	Y			
1	2	3	4	5	6
23	444151.27	2224949.63	Картометрический метод	0.10	-
24	444098.31	2224759.89	Картометрический метод	0.10	-
25	444153.60	2224721.99	Картометрический метод	0.10	-
26	444181.96	2224715.08	Картометрический метод	0.10	-
27	444240.58	2224698.53	Картометрический метод	0.10	-
28	444293.51	2224677.68	Картометрический метод	0.10	-
29	444316.46	2224743.74	Картометрический метод	0.10	-
30	444390.09	2224763.79	Картометрический метод	0.10	-
31	444601.76	2224751.25	Картометрический метод	0.10	-
32	444777.41	2224741.39	Картометрический метод	0.10	-
33	444809.41	2224475.70	Картометрический метод	0.10	-
34	444791.63	2224453.05	Картометрический метод	0.10	-
35	444830.96	2224422.18	Картометрический метод	0.10	-
36	444861.84	2224461.51	Картометрический метод	0.10	-
37	444839.19	2224479.28	Картометрический метод	0.10	-
38	444807.82	2224739.74	Картометрический метод	0.10	-
39	444815.92	2224739.58	Картометрический метод	0.10	-
40	444818.27	2224739.58	Картометрический метод	0.10	-
41	444820.62	2224739.58	Картометрический метод	0.10	-
42	444822.97	2224739.61	Картометрический метод	0.10	-
43	444825.31	2224739.65	Картометрический метод	0.10	-
44	444827.66	2224739.71	Картометрический метод	0.10	-
45	444830.01	2224739.78	Картометрический метод	0.10	-
46	444832.35	2224739.87	Картометрический метод	0.10	-
47	444834.70	2224739.98	Картометрический метод	0.10	-
48	444837.04	2224740.10	Картометрический метод	0.10	-

2. Сведения о характерных точках границ объекта					
Обозначение характерных точек границ	Координаты, м		Метод определения координат характерной точки	Средняя квадратическая погрешность положения характерной точки (Mt), м	Описание обозначения точки на местности (при наличии)
	X	Y			
1	2	3	4	5	6
49	444839.38	2224740.25	Картометрический метод	0.10	-
50	444841.73	2224740.40	Картометрический метод	0.10	-
51	444844.07	2224740.58	Картометрический метод	0.10	-
52	444846.41	2224740.77	Картометрический метод	0.10	-
53	444848.74	2224740.98	Картометрический метод	0.10	-
54	444851.08	2224741.20	Картометрический метод	0.10	-
55	444853.42	2224741.44	Картометрический метод	0.10	-
56	444855.75	2224741.70	Картометрический метод	0.10	-
57	444858.08	2224741.97	Картометрический метод	0.10	-
58	444860.41	2224742.27	Картометрический метод	0.10	-
59	444862.74	2224742.57	Картометрический метод	0.10	-
60	444865.06	2224742.90	Картометрический метод	0.10	-
61	444867.38	2224743.24	Картометрический метод	0.10	-
62	444869.70	2224743.59	Картометрический метод	0.10	-
63	444872.02	2224743.97	Картометрический метод	0.10	-
64	444874.34	2224744.36	Картометрический метод	0.10	-
65	444876.65	2224744.76	Картометрический метод	0.10	-
66	444878.96	2224745.19	Картометрический метод	0.10	-
67	444881.26	2224745.63	Картометрический метод	0.10	-
68	444883.57	2224746.08	Картометрический метод	0.10	-
69	445203.55	2224810.58	Картометрический метод	0.10	-
70	445214.83	2224812.99	Картометрический метод	0.10	-
71	445402.67	2224832.41	Картометрический метод	0.10	-
72	445410.09	2224832.39	Картометрический метод	0.10	-
73	445445.59	2224495.42	Картометрический метод	0.10	-
74	445462.15	2224489.01	Картометрический метод	0.10	-

2. Сведения о характерных точках границ объекта					
Обозначение характерных точек границ	Координаты, м		Метод определения координат характерной точки	Средняя квадратическая погрешность положения характерной точки (Mt), м	Описание обозначения точки на местности (при наличии)
	X	Y			
1	2	3	4	5	6
75	445487.65	2224482.11	Картометрический метод	0.10	-
76	445496.41	2224486.10	Картометрический метод	0.10	-
77	445496.40	2224487.69	Картометрический метод	0.10	-
78	445491.01	2224541.34	Картометрический метод	0.10	-
79	445481.05	2224540.58	Картометрический метод	0.10	-
80	445470.03	2224549.77	Картометрический метод	0.10	-
81	445439.93	2224835.51	Картометрический метод	0.10	-
82	445928.63	2224886.47	Картометрический метод	0.10	-
83	445930.46	2224886.66	Картометрический метод	0.10	-
84	445932.28	2224886.84	Картометрический метод	0.10	-
85	445934.11	2224887.00	Картометрический метод	0.10	-
86	445935.94	2224887.16	Картометрический метод	0.10	-
87	445937.77	2224887.31	Картометрический метод	0.10	-
88	445939.61	2224887.45	Картометрический метод	0.10	-
89	445941.44	2224887.59	Картометрический метод	0.10	-
90	445943.27	2224887.71	Картометрический метод	0.10	-
91	445945.10	2224887.82	Картометрический метод	0.10	-
92	445946.94	2224887.93	Картометрический метод	0.10	-
93	445948.77	2224888.02	Картометрический метод	0.10	-
94	445950.61	2224888.11	Картометрический метод	0.10	-
95	445952.44	2224888.18	Картометрический метод	0.10	-
96	445954.28	2224888.25	Картометрический метод	0.10	-
97	445956.11	2224888.31	Картометрический метод	0.10	-
98	445957.95	2224888.36	Картометрический метод	0.10	-
99	445959.78	2224888.40	Картометрический метод	0.10	-
100	445961.62	2224888.43	Картометрический метод	0.10	-

2. Сведения о характерных точках границ объекта					
Обозначение характерных точек границ	Координаты, м		Метод определения координат характерной точки	Средняя квадратическая погрешность положения характерной точки (Mt), м	Описание обозначения точки на местности (при наличии)
	X	Y			
1	2	3	4	5	6
101	445963.46	2224888.45	Картометрический метод	0.10	-
102	445965.29	2224888.47	Картометрический метод	0.10	-
103	445967.13	2224888.47	Картометрический метод	0.10	-
104	445968.97	2224888.46	Картометрический метод	0.10	-
105	445970.80	2224888.45	Картометрический метод	0.10	-
106	445972.64	2224888.43	Картометрический метод	0.10	-
107	445974.48	2224888.39	Картометрический метод	0.10	-
108	445976.31	2224888.35	Картометрический метод	0.10	-
109	445978.15	2224888.30	Картометрический метод	0.10	-
110	445979.99	2224888.24	Картометрический метод	0.10	-
111	445981.82	2224888.17	Картометрический метод	0.10	-
112	446158.17	2224881.11	Картометрический метод	0.10	-
113	446159.15	2224878.78	Картометрический метод	0.10	-
114	446160.22	2224876.49	Картометрический метод	0.10	-
115	446161.36	2224874.23	Картометрический метод	0.10	-
116	446162.58	2224872.02	Картометрический метод	0.10	-
117	446163.87	2224869.85	Картометрический метод	0.10	-
118	446165.24	2224867.72	Картометрический метод	0.10	-
119	446166.68	2224865.65	Картометрический метод	0.10	-
120	446168.19	2224863.62	Картометрический метод	0.10	-
121	446169.77	2224861.65	Картометрический метод	0.10	-
122	446171.42	2224859.73	Картометрический метод	0.10	-
123	446173.13	2224857.87	Картометрический метод	0.10	-
124	446174.90	2224856.07	Картометрический метод	0.10	-
125	446176.74	2224854.34	Картометрический метод	0.10	-
126	446178.63	2224852.67	Картометрический метод	0.10	-

2. Сведения о характерных точках границ объекта					
Обозначение характерных точек границ	Координаты, м		Метод определения координат характерной точки	Средняя квадратическая погрешность положения характерной точки (Mt), м	Описание обозначения точки на местности (при наличии)
	X	Y			
1	2	3	4	5	6
127	446180.59	2224851.06	Картометрический метод	0.10	-
128	446182.59	2224849.52	Картометрический метод	0.10	-
129	446184.65	2224848.06	Картометрический метод	0.10	-
130	446186.76	2224846.66	Картометрический метод	0.10	-
131	446188.91	2224845.34	Картометрический метод	0.10	-
132	446191.11	2224844.10	Картометрический метод	0.10	-
133	446193.35	2224842.93	Картометрический метод	0.10	-
134	446195.63	2224841.83	Картометрический метод	0.10	-
135	446197.95	2224840.82	Картометрический метод	0.10	-
136	446200.29	2224839.89	Картометрический метод	0.10	-
137	446202.67	2224839.04	Картометрический метод	0.10	-
138	446205.08	2224838.27	Картометрический метод	0.10	-
139	446207.52	2224837.59	Картометрический метод	0.10	-
140	446209.97	2224836.99	Картометрический метод	0.10	-
141	446212.44	2224836.48	Картометрический метод	0.10	-
142	446217.14	2224583.11	Картометрический метод	0.10	-
143	446205.92	2224510.43	Картометрический метод	0.10	-
144	446185.04	2224461.03	Картометрический метод	0.10	-
145	446238.25	2224523.24	Картометрический метод	0.10	-
146	446247.18	2224581.09	Картометрический метод	0.10	-
147	446242.44	2224837.03	Картометрический метод	0.10	-
148	446244.61	2224837.56	Картометрический метод	0.10	-
149	446246.76	2224838.16	Картометрический метод	0.10	-
150	446248.89	2224838.82	Картометрический метод	0.10	-
151	446251.00	2224839.55	Картометрический метод	0.10	-
152	446253.08	2224840.34	Картометрический метод	0.10	-

2. Сведения о характерных точках границ объекта					
Обозначение характерных точек границ	Координаты, м		Метод определения координат характерной точки	Средняя квадратическая погрешность положения характерной точки (Mt), м	Описание обозначения точки на местности (при наличии)
	X	Y			
1	2	3	4	5	6
153	446255.14	2224841.19	Картометрический метод	0.10	-
154	446257.18	2224842.11	Картометрический метод	0.10	-
155	446259.19	2224843.08	Картометрический метод	0.10	-
156	446261.16	2224844.12	Картометрический метод	0.10	-
157	446263.10	2224845.22	Картометрический метод	0.10	-
158	446265.01	2224846.37	Картометрический метод	0.10	-
159	446266.88	2224847.59	Картометрический метод	0.10	-
160	446268.72	2224848.86	Картометрический метод	0.10	-
161	446270.51	2224850.18	Картометрический метод	0.10	-
162	446272.27	2224851.56	Картометрический метод	0.10	-
163	446273.98	2224853.00	Картометрический метод	0.10	-
164	446275.64	2224854.48	Картометрический метод	0.10	-
165	446277.26	2224856.01	Картометрический метод	0.10	-
166	446278.83	2224857.60	Картометрический метод	0.10	-
167	446280.36	2224859.23	Картометрический метод	0.10	-
168	446281.83	2224860.90	Картометрический метод	0.10	-
169	446283.25	2224862.62	Картометрический метод	0.10	-
170	446284.62	2224864.39	Картометрический метод	0.10	-
171	446285.94	2224866.19	Картометрический метод	0.10	-
172	446287.19	2224868.03	Картометрический метод	0.10	-
173	446288.40	2224869.91	Картометрический метод	0.10	-
174	446289.54	2224871.83	Картометрический метод	0.10	-
175	446290.63	2224873.78	Картометрический метод	0.10	-
176	446291.65	2224875.76	Картометрический метод	0.10	-
177	446293.40	2224875.71	Картометрический метод	0.10	-
178	446295.15	2224875.61	Картометрический метод	0.10	-

2. Сведения о характерных точках границ объекта					
Обозначение характерных точек границ	Координаты, м		Метод определения координат характерной точки	Средняя квадратическая погрешность положения характерной точки (Mt), м	Описание обозначения точки на местности (при наличии)
	X	Y			
1	2	3	4	5	6
179	446296.89	2224875.47	Картометрический метод	0.10	-
180	446298.63	2224875.29	Картометрический метод	0.10	-
181	446300.37	2224875.07	Картометрический метод	0.10	-
182	446302.10	2224874.80	Картометрический метод	0.10	-
183	446303.82	2224874.49	Картометрический метод	0.10	-
184	446305.54	2224874.13	Картометрический метод	0.10	-
185	446307.24	2224873.73	Картометрический метод	0.10	-
186	446308.93	2224873.29	Картометрический метод	0.10	-
187	446310.62	2224872.81	Картометрический метод	0.10	-
188	446312.29	2224872.29	Картометрический метод	0.10	-
189	446313.94	2224871.72	Картометрический метод	0.10	-
190	446315.59	2224871.12	Картометрический метод	0.10	-
191	446317.21	2224870.47	Картометрический метод	0.10	-
192	446318.82	2224869.78	Картометрический метод	0.10	-
193	446320.41	2224869.05	Картометрический метод	0.10	-
194	446321.99	2224868.28	Картометрический метод	0.10	-
195	446323.54	2224867.48	Картометрический метод	0.10	-
196	446325.07	2224866.63	Картометрический метод	0.10	-
197	446326.58	2224865.75	Картометрический метод	0.10	-
198	446328.07	2224864.83	Картометрический метод	0.10	-
199	446329.54	2224863.87	Картометрический метод	0.10	-
200	446330.98	2224862.88	Картометрический метод	0.10	-
201	446332.39	2224861.85	Картометрический метод	0.10	-
202	446333.78	2224860.78	Картометрический метод	0.10	-
203	446335.14	2224859.68	Картометрический метод	0.10	-
204	446336.48	2224858.55	Картометрический метод	0.10	-

2. Сведения о характерных точках границ объекта					
Обозначение характерных точек границ	Координаты, м		Метод определения координат характерной точки	Средняя квадратическая погрешность положения характерной точки (Mt), м	Описание обозначения точки на местности (при наличии)
	X	Y			
1	2	3	4	5	6
205	446337.78	2224857.38	Картометрический метод	0.10	-
206	446408.80	2224792.32	Картометрический метод	0.10	-
207	446443.68	2224762.79	Картометрический метод	0.10	-
208	446482.88	2224808.21	Картометрический метод	0.10	-
209	446448.46	2224837.36	Картометрический метод	0.10	-
210	446378.31	2224901.62	Картометрический метод	0.10	-
211	446375.92	2224903.76	Картометрический метод	0.10	-
212	446373.48	2224905.83	Картометрический метод	0.10	-
213	446371.00	2224907.84	Картометрический метод	0.10	-
214	446368.46	2224909.80	Картометрический метод	0.10	-
215	446365.87	2224911.68	Картометрический метод	0.10	-
216	446363.24	2224913.51	Картометрический метод	0.10	-
217	446360.56	2224915.27	Картометрический метод	0.10	-
218	446357.85	2224916.96	Картометрический метод	0.10	-
219	446355.09	2224918.58	Картометрический метод	0.10	-
220	446352.29	2224920.14	Картометрический метод	0.10	-
221	446349.45	2224921.63	Картометрический метод	0.10	-
222	446346.58	2224923.05	Картометрический метод	0.10	-
223	446343.68	2224924.39	Картометрический метод	0.10	-
224	446340.74	2224925.66	Картометрический метод	0.10	-
225	446337.77	2224926.87	Картометрический метод	0.10	-
226	446334.77	2224927.99	Картометрический метод	0.10	-
227	446331.75	2224929.05	Картометрический метод	0.10	-
228	446328.70	2224930.03	Картометрический метод	0.10	-
229	446325.63	2224930.93	Картометрический метод	0.10	-
230	446322.54	2224931.76	Картометрический метод	0.10	-

2. Сведения о характерных точках границ объекта					
Обозначение характерных точек границ	Координаты, м		Метод определения координат характерной точки	Средняя квадратическая погрешность положения характерной точки (Mt), м	Описание обозначения точки на местности (при наличии)
	X	Y			
1	2	3	4	5	6
231	446319.42	2224932.51	Картометрический метод	0.10	-
232	446316.29	2224933.18	Картометрический метод	0.10	-
233	446313.15	2224933.78	Картометрический метод	0.10	-
234	446309.99	2224934.30	Картометрический метод	0.10	-
235	446306.82	2224934.74	Картометрический метод	0.10	-
236	446303.64	2224935.10	Картометрический метод	0.10	-
237	446300.45	2224935.38	Картометрический метод	0.10	-
238	446297.25	2224935.59	Картометрический метод	0.10	-
239	446294.05	2224935.72	Картометрический метод	0.10	-
240	446293.23	2224937.68	Картометрический метод	0.10	-
241	446292.36	2224939.61	Картометрический метод	0.10	-
242	446291.42	2224941.52	Картометрический метод	0.10	-
243	446290.43	2224943.40	Картометрический метод	0.10	-
244	446289.39	2224945.25	Картометрический метод	0.10	-
245	446288.30	2224947.07	Картометрический метод	0.10	-
246	446287.15	2224948.86	Картометрический метод	0.10	-
247	446285.95	2224950.61	Картометрический метод	0.10	-
248	446284.70	2224952.33	Картометрический метод	0.10	-
249	446283.40	2224954.01	Картометрический метод	0.10	-
250	446282.06	2224955.65	Картометрический метод	0.10	-
251	446280.66	2224957.26	Картометрический метод	0.10	-
252	446279.22	2224958.82	Картометрический метод	0.10	-
253	446277.74	2224960.34	Картометрический метод	0.10	-
254	446276.21	2224961.81	Картометрический метод	0.10	-
255	446274.64	2224963.24	Картометрический метод	0.10	-
256	446273.03	2224964.63	Картометрический метод	0.10	-

2. Сведения о характерных точках границ объекта					
Обозначение характерных точек границ	Координаты, м		Метод определения координат характерной точки	Средняя квадратическая погрешность положения характерной точки (Mt), м	Описание обозначения точки на местности (при наличии)
	X	Y			
1	2	3	4	5	6
257	446271.38	2224965.96	Картометрический метод	0.10	-
258	446269.69	2224967.25	Картометрический метод	0.10	-
259	446267.97	2224968.49	Картометрический метод	0.10	-
260	446266.21	2224969.68	Картометрический метод	0.10	-
261	446264.41	2224970.82	Картометрический метод	0.10	-
262	446262.58	2224971.90	Картометрический метод	0.10	-
263	446260.73	2224972.93	Картометрический метод	0.10	-
264	446258.84	2224973.91	Картометрический метод	0.10	-
265	446256.93	2224974.83	Картометрический метод	0.10	-
266	446254.99	2224975.70	Картометрический метод	0.10	-
267	446253.02	2224976.51	Картометрический метод	0.10	-
268	446251.04	2224977.26	Картометрический метод	0.10	-
269	446263.85	2225095.71	Картометрический метод	0.10	-
270	446245.99	2225097.63	Картометрический метод	0.10	-
271	444690.13	2225416.34	Картометрический метод	0.10	-
272	444631.11	2225128.18	Картометрический метод	0.10	-
1	444677.50	2225086.87	Картометрический метод	0.10	-
273	445436.04	2224895.43	Картометрический метод	0.10	-
274	445922.41	2224946.15	Картометрический метод	0.10	-
275	445924.53	2224946.37	Картометрический метод	0.10	-
276	445926.65	2224946.57	Картометрический метод	0.10	-
277	445928.78	2224946.77	Картометрический метод	0.10	-
278	445930.91	2224946.95	Картометрический метод	0.10	-
279	445933.03	2224947.13	Картометрический метод	0.10	-
280	445935.16	2224947.29	Картометрический метод	0.10	-
281	445937.29	2224947.44	Картометрический метод	0.10	-

2. Сведения о характерных точках границ объекта					
Обозначение характерных точек границ	Координаты, м		Метод определения координат характерной точки	Средняя квадратическая погрешность положения характерной точки (Mt), м	Описание обозначения точки на местности (при наличии)
	X	Y			
1	2	3	4	5	6
282	445939.42	2224947.58	Картометрический метод	0.10	-
283	445941.55	2224947.72	Картометрический метод	0.10	-
284	445943.68	2224947.84	Картометрический метод	0.10	-
285	445945.81	2224947.95	Картометрический метод	0.10	-
286	445947.95	2224948.05	Картометрический метод	0.10	-
287	445950.08	2224948.14	Картометрический метод	0.10	-
288	445952.21	2224948.21	Картометрический метод	0.10	-
289	445954.35	2224948.28	Картометрический метод	0.10	-
290	445956.48	2224948.34	Картометрический метод	0.10	-
291	445958.61	2224948.39	Картометрический метод	0.10	-
292	445960.75	2224948.42	Картометрический метод	0.10	-
293	445962.88	2224948.45	Картометрический метод	0.10	-
294	445965.02	2224948.46	Картометрический метод	0.10	-
295	445967.15	2224948.47	Картометрический метод	0.10	-
296	445969.29	2224948.46	Картометрический метод	0.10	-
297	445971.42	2224948.45	Картометрический метод	0.10	-
298	445973.55	2224948.42	Картометрический метод	0.10	-
299	445975.69	2224948.38	Картометрический метод	0.10	-
300	445977.82	2224948.33	Картометрический метод	0.10	-
301	445979.96	2224948.27	Картометрический метод	0.10	-
302	445982.09	2224948.21	Картометрический метод	0.10	-
303	445984.22	2224948.12	Картометрический метод	0.10	-
304	446160.57	2224941.06	Картометрический метод	0.10	-
305	446161.79	2224943.40	Картометрический метод	0.10	-
306	446163.09	2224945.69	Картометрический метод	0.10	-
307	446164.47	2224947.93	Картометрический метод	0.10	-

2. Сведения о характерных точках границ объекта					
Обозначение характерных точек границ	Координаты, м		Метод определения координат характерной точки	Средняя квадратическая погрешность положения характерной точки (Mt), м	Описание обозначения точки на местности (при наличии)
	X	Y			
1	2	3	4	5	6
308	446165.93	2224950.12	Картометрический метод	0.10	-
309	446167.47	2224952.26	Картометрический метод	0.10	-
310	446169.09	2224954.34	Картометрический метод	0.10	-
311	446170.77	2224956.36	Картометрический метод	0.10	-
312	446172.53	2224958.32	Картометрический метод	0.10	-
313	446174.36	2224960.21	Картометрический метод	0.10	-
314	446176.26	2224962.04	Картометрический метод	0.10	-
315	446178.22	2224963.80	Картометрический метод	0.10	-
316	446180.24	2224965.48	Картометрический метод	0.10	-
317	446182.33	2224967.10	Картометрический метод	0.10	-
318	446184.46	2224968.63	Картометрический метод	0.10	-
319	446186.66	2224970.09	Картометрический метод	0.10	-
320	446188.90	2224971.47	Картометрический метод	0.10	-
321	446191.19	2224972.77	Картометрический метод	0.10	-
322	446193.53	2224973.98	Картометрический метод	0.10	-
323	446195.91	2224975.11	Картометрический метод	0.10	-
324	446198.33	2224976.16	Картометрический метод	0.10	-
325	446200.78	2224977.11	Картометрический метод	0.10	-
326	446203.27	2224977.98	Картометрический метод	0.10	-
327	446205.78	2224978.75	Картометрический метод	0.10	-
328	446208.33	2224979.44	Картометрический метод	0.10	-
329	446210.89	2224980.03	Картометрический метод	0.10	-
330	446213.48	2224980.53	Картометрический метод	0.10	-
331	446216.08	2224980.94	Картометрический метод	0.10	-
332	446218.69	2224981.26	Картометрический метод	0.10	-
333	446221.32	2224981.48	Картометрический метод	0.10	-

2. Сведения о характерных точках границ объекта					
Обозначение характерных точек границ	Координаты, м		Метод определения координат характерной точки	Средняя квадратическая погрешность положения характерной точки (Mt), м	Описание обозначения точки на местности (при наличии)
	X	Y			
1	2	3	4	5	6
334	446228.27	2225045.72	Картометрический метод	0.10	-
335	446210.83	2225069.62	Картометрический метод	0.10	-
336	445452.23	2225225.00	Картометрический метод	0.10	-
337	445418.24	2225059.06	Картометрический метод	0.10	-
273	445436.04	2224895.43	Картометрический метод	0.10	-
338	445192.77	2224869.61	Картометрический метод	0.10	-
339	445193.84	2224869.82	Картометрический метод	0.10	-
340	445194.91	2224870.03	Картометрический метод	0.10	-
341	445195.98	2224870.23	Картометрический метод	0.10	-
342	445197.06	2224870.43	Картометрический метод	0.10	-
343	445198.13	2224870.63	Картометрический метод	0.10	-
344	445199.21	2224870.82	Картометрический метод	0.10	-
345	445200.28	2224871.01	Картометрический метод	0.10	-
346	445201.36	2224871.20	Картометрический метод	0.10	-
347	445202.43	2224871.38	Картометрический метод	0.10	-
348	445203.51	2224871.56	Картометрический метод	0.10	-
349	445204.59	2224871.73	Картометрический метод	0.10	-
350	445205.67	2224871.90	Картометрический метод	0.10	-
351	445206.74	2224872.07	Картометрический метод	0.10	-
352	445207.82	2224872.23	Картометрический метод	0.10	-
353	445208.90	2224872.39	Картометрический метод	0.10	-
354	445209.98	2224872.55	Картометрический метод	0.10	-
355	445211.06	2224872.71	Картометрический метод	0.10	-
356	445212.15	2224872.86	Картометрический метод	0.10	-
357	445213.23	2224873.00	Картометрический метод	0.10	-
358	445214.31	2224873.14	Картометрический метод	0.10	-

2. Сведения о характерных точках границ объекта					
Обозначение характерных точек границ	Координаты, м		Метод определения координат характерной точки	Средняя квадратическая погрешность положения характерной точки (Mt), м	Описание обозначения точки на местности (при наличии)
	X	Y			
1	2	3	4	5	6
359	445215.39	2224873.28	Картометрический метод	0.10	-
360	445216.48	2224873.42	Картометрический метод	0.10	-
361	445217.56	2224873.55	Картометрический метод	0.10	-
362	445218.64	2224873.68	Картометрический метод	0.10	-
363	445219.73	2224873.80	Картометрический метод	0.10	-
364	445220.81	2224873.93	Картометрический метод	0.10	-
365	445221.90	2224874.04	Картометрический метод	0.10	-
366	445222.98	2224874.16	Картометрический метод	0.10	-
367	445396.18	2224892.05	Картометрический метод	0.10	-
368	445377.80	2225060.96	Картометрический метод	0.10	-
369	445413.04	2225233.03	Картометрический метод	0.10	-
370	444727.29	2225373.49	Картометрический метод	0.10	-
371	444680.39	2225144.55	Картометрический метод	0.10	-
372	444709.68	2225118.47	Картометрический метод	0.10	-
373	444737.14	2225086.47	Картометрический метод	0.10	-
374	444781.51	2225000.04	Картометрический метод	0.10	-
375	444805.62	2224799.88	Картометрический метод	0.10	-
376	444807.90	2224799.78	Картометрический метод	0.10	-
377	444810.19	2224799.70	Картометрический метод	0.10	-
378	444812.49	2224799.64	Картометрический метод	0.10	-
379	444814.78	2224799.60	Картометрический метод	0.10	-
380	444817.07	2224799.58	Картометрический метод	0.10	-
381	444819.36	2224799.58	Картометрический метод	0.10	-
382	444821.65	2224799.59	Картометрический метод	0.10	-
383	444823.94	2224799.63	Картометрический метод	0.10	-
384	444826.23	2224799.69	Картометрический метод	0.10	-

2. Сведения о характерных точках границ объекта					
Обозначение характерных точек границ	Координаты, м		Метод определения координат характерной точки	Средняя квадратическая погрешность положения характерной точки (Mt), м	Описание обозначения точки на местности (при наличии)
	X	Y			
1	2	3	4	5	6
385	444828.52	2224799.77	Картометрический метод	0.10	-
386	444830.81	2224799.86	Картометрический метод	0.10	-
387	444833.10	2224799.98	Картометрический метод	0.10	-
388	444835.39	2224800.11	Картометрический метод	0.10	-
389	444837.67	2224800.27	Картометрический метод	0.10	-
390	444839.96	2224800.44	Картометрический метод	0.10	-
391	444842.24	2224800.63	Картометрический метод	0.10	-
392	444844.52	2224800.85	Картометрический метод	0.10	-
393	444846.80	2224801.08	Картометрический метод	0.10	-
394	444849.08	2224801.33	Картометрический метод	0.10	-
395	444851.36	2224801.60	Картометрический метод	0.10	-
396	444853.63	2224801.89	Картометрический метод	0.10	-
397	444855.90	2224802.20	Картометрический метод	0.10	-
398	444858.17	2224802.53	Картометрический метод	0.10	-
399	444860.43	2224802.87	Картометрический метод	0.10	-
400	444862.70	2224803.24	Картометрический метод	0.10	-
401	444864.95	2224803.63	Картометрический метод	0.10	-
402	444867.21	2224804.03	Картометрический метод	0.10	-
403	444869.46	2224804.45	Картометрический метод	0.10	-
404	444871.71	2224804.90	Картометрический метод	0.10	-
405	445191.70	2224869.40	Картометрический метод	0.10	-
338	445192.77	2224869.61	Картометрический метод	0.10	-
406	444142.00	2224786.22	Картометрический метод	0.10	-
407	444148.93	2224772.19	Картометрический метод	0.10	-
408	444233.65	2224744.21	Картометрический метод	0.10	-
409	444236.53	2224748.38	Картометрический метод	0.10	-

2. Сведения о характерных точках границ объекта					
Обозначение характерных точек границ	Координаты, м		Метод определения координат характерной точки	Средняя квадратическая погрешность положения характерной точки (Mt), м	Описание обозначения точки на местности (при наличии)
	X	Y			
1	2	3	4	5	6
410	444239.53	2224752.47	Картометрический метод	0.10	-
411	444242.64	2224756.47	Картометрический метод	0.10	-
412	444245.87	2224760.39	Картометрический метод	0.10	-
413	444249.20	2224764.21	Картометрический метод	0.10	-
414	444252.64	2224767.93	Картометрический метод	0.10	-
415	444256.18	2224771.56	Картометрический метод	0.10	-
416	444259.83	2224775.08	Картометрический метод	0.10	-
417	444263.57	2224778.51	Картометрический метод	0.10	-
418	444267.40	2224781.82	Картометрический метод	0.10	-
419	444271.33	2224785.03	Картометрический метод	0.10	-
420	444275.35	2224788.12	Картометрический метод	0.10	-
421	444279.45	2224791.10	Картометрический метод	0.10	-
422	444283.63	2224793.96	Картометрический метод	0.10	-
423	444287.90	2224796.71	Картометрический метод	0.10	-
424	444292.24	2224799.33	Картометрический метод	0.10	-
425	444296.65	2224801.83	Картометрический метод	0.10	-
426	444301.13	2224804.20	Картометрический метод	0.10	-
427	444305.67	2224806.45	Картометрический метод	0.10	-
428	444310.28	2224808.57	Картометрический метод	0.10	-
429	444314.94	2224810.56	Картометрический метод	0.10	-
430	444319.66	2224812.41	Картометрический метод	0.10	-
431	444324.43	2224814.13	Картометрический метод	0.10	-
432	444329.24	2224815.72	Картометрический метод	0.10	-
433	444334.10	2224817.17	Картометрический метод	0.10	-
434	444339.00	2224818.48	Картометрический метод	0.10	-
435	444343.93	2224819.66	Картометрический метод	0.10	-

2. Сведения о характерных точках границ объекта					
Обозначение характерных точек границ	Координаты, м		Метод определения координат характерной точки	Средняя квадратическая погрешность положения характерной точки (Mt), м	Описание обозначения точки на местности (при наличии)
	X	Y			
1	2	3	4	5	6
436	444348.89	2224820.69	Картометрический метод	0.10	-
437	444353.89	2224821.59	Картометрический метод	0.10	-
438	444347.80	2224932.00	Картометрический метод	0.10	-
439	444184.80	2224939.56	Картометрический метод	0.10	-
406	444142.00	2224786.22	Картометрический метод	0.10	-
440	448236.34	2221201.50	Картометрический метод	0.10	-
441	448237.98	2221205.75	Картометрический метод	0.10	-
442	448239.83	2221203.83	Картометрический метод	0.10	-
443	448235.94	2221193.96	Картометрический метод	0.10	-
444	448255.89	2221168.98	Картометрический метод	0.10	-
445	448247.94	2221161.80	Картометрический метод	0.10	-
446	448244.20	2221156.18	Картометрический метод	0.10	-
447	448240.90	2221150.29	Картометрический метод	0.10	-
448	448238.01	2221144.17	Картометрический метод	0.10	-
449	448235.59	2221137.88	Картометрический метод	0.10	-
450	448233.01	2221128.59	Картометрический метод	0.10	-
451	448231.36	2221119.42	Картометрический метод	0.10	-
452	448225.30	2221172.82	Картометрический метод	0.10	-
440	448236.34	2221201.50	Картометрический метод	0.10	-
453	452309.82	2220749.32	Картометрический метод	0.10	-
454	452452.74	2220735.48	Картометрический метод	0.10	-
455	452430.45	2220706.57	Картометрический метод	0.10	-
456	452418.40	2220700.60	Картометрический метод	0.10	-
457	452303.91	2220711.28	Картометрический метод	0.10	-
453	452309.82	2220749.32	Картометрический метод	0.10	-
458	451226.24	2222417.07	Картометрический метод	0.10	-

2. Сведения о характерных точках границ объекта					
Обозначение характерных точек границ	Координаты, м		Метод определения координат характерной точки	Средняя квадратическая погрешность положения характерной точки (Mt), м	Описание обозначения точки на местности (при наличии)
	X	Y			
1	2	3	4	5	6
459	451222.14	2222413.93	Картометрический метод	0.10	-
460	451230.60	2222404.05	Картометрический метод	0.10	-
461	451241.27	2222391.60	Картометрический метод	0.10	-
462	451246.33	2222396.12	Картометрический метод	0.10	-
463	451288.87	2222350.46	Картометрический метод	0.10	-
464	451288.86	2222350.45	Картометрический метод	0.10	-
465	451312.47	2222325.90	Картометрический метод	0.10	-
466	451324.07	2222318.29	Картометрический метод	0.10	-
467	451327.08	2222318.99	Картометрический метод	0.10	-
468	451337.67	2222312.32	Картометрический метод	0.10	-
469	451361.44	2222297.33	Картометрический метод	0.10	-
470	451359.10	2222289.02	Картометрический метод	0.10	-
471	451373.17	2222277.88	Картометрический метод	0.10	-
472	451473.61	2222228.99	Картометрический метод	0.10	-
473	451473.81	2222229.48	Картометрический метод	0.10	-
474	451480.74	2222225.77	Картометрический метод	0.10	-
475	451483.47	2222224.08	Картометрический метод	0.10	-
476	451491.92	2222219.56	Картометрический метод	0.10	-
477	451496.09	2222218.01	Картометрический метод	0.10	-
478	451515.54	2222202.08	Картометрический метод	0.10	-
479	451516.40	2222203.00	Картометрический метод	0.10	-
480	451522.61	2222196.26	Картометрический метод	0.10	-
481	451528.14	2222188.89	Картометрический метод	0.10	-
482	451532.90	2222181.01	Картометрический метод	0.10	-
483	451536.85	2222172.68	Картометрический метод	0.10	-
484	451535.65	2222171.48	Картометрический метод	0.10	-

2. Сведения о характерных точках границ объекта					
Обозначение характерных точек границ	Координаты, м		Метод определения координат характерной точки	Средняя квадратическая погрешность положения характерной точки (Mt), м	Описание обозначения точки на местности (при наличии)
	X	Y			
1	2	3	4	5	6
485	451531.42	2222167.98	Картометрический метод	0.10	-
486	451531.84	2222162.89	Картометрический метод	0.10	-
487	451532.79	2222162.45	Картометрический метод	0.10	-
488	451533.24	2222158.87	Картометрический метод	0.10	-
489	451532.43	2222158.22	Картометрический метод	0.10	-
490	451534.46	2222148.62	Картометрический метод	0.10	-
491	451535.44	2222143.72	Картометрический метод	0.10	-
492	451535.95	2222116.53	Картометрический метод	0.10	-
493	451536.99	2222090.03	Картометрический метод	0.10	-
494	451541.97	2222092.18	Картометрический метод	0.10	-
495	451542.28	2222081.79	Картометрический метод	0.10	-
496	451551.91	2222056.01	Картометрический метод	0.10	-
497	451549.59	2222052.93	Картометрический метод	0.10	-
498	451560.94	2222042.57	Картометрический метод	0.10	-
499	451562.99	2222040.71	Картометрический метод	0.10	-
500	451573.07	2222031.51	Картометрический метод	0.10	-
501	451579.64	2222026.55	Картометрический метод	0.10	-
502	451582.52	2222024.33	Картометрический метод	0.10	-
503	451588.27	2222019.95	Картометрический метод	0.10	-
504	451589.45	2222018.97	Картометрический метод	0.10	-
505	451590.37	2222019.88	Картометрический метод	0.10	-
506	451610.99	2222004.19	Картометрический метод	0.10	-
507	451617.13	2221996.98	Картометрический метод	0.10	-
508	451627.51	2221982.26	Картометрический метод	0.10	-
509	451629.04	2221982.36	Картометрический метод	0.10	-
510	451643.25	2221967.44	Картометрический метод	0.10	-

2. Сведения о характерных точках границ объекта					
Обозначение характерных точек границ	Координаты, м		Метод определения координат характерной точки	Средняя квадратическая погрешность положения характерной точки (Mt), м	Описание обозначения точки на местности (при наличии)
	X	Y			
1	2	3	4	5	6
511	451642.63	2221967.00	Картометрический метод	0.10	-
512	451658.52	2221948.32	Картометрический метод	0.10	-
513	451662.68	2221942.79	Картометрический метод	0.10	-
514	451666.14	2221936.80	Картометрический метод	0.10	-
515	451668.86	2221930.44	Картометрический метод	0.10	-
516	451670.80	2221923.79	Картометрический метод	0.10	-
517	451671.92	2221916.96	Картометрический метод	0.10	-
518	451672.21	2221910.05	Картометрический метод	0.10	-
519	451671.67	2221903.15	Картометрический метод	0.10	-
520	451664.02	2221848.09	Картометрический метод	0.10	-
521	451661.02	2221840.00	Картометрический метод	0.10	-
522	451659.74	2221837.37	Картометрический метод	0.10	-
523	451658.35	2221834.81	Картометрический метод	0.10	-
524	451656.81	2221832.31	Картометрический метод	0.10	-
525	451655.18	2221829.89	Картометрический метод	0.10	-
526	451653.43	2221827.56	Картометрический метод	0.10	-
527	451651.57	2221825.32	Картометрический метод	0.10	-
528	451649.60	2221823.15	Картометрический метод	0.10	-
529	451647.52	2221821.09	Картометрический метод	0.10	-
530	451645.36	2221819.12	Картометрический метод	0.10	-
531	451643.11	2221817.27	Картометрический метод	0.10	-
532	451593.36	2221777.04	Картометрический метод	0.10	-
533	451590.86	2221751.64	Картометрический метод	0.10	-
534	451532.84	2221818.47	Картометрический метод	0.10	-
535	451525.63	2221826.79	Картометрический метод	0.10	-
536	451520.40	2221832.82	Картометрический метод	0.10	-

2. Сведения о характерных точках границ объекта					
Обозначение характерных точек границ	Координаты, м		Метод определения координат характерной точки	Средняя квадратическая погрешность положения характерной точки (Mt), м	Описание обозначения точки на местности (при наличии)
	X	Y			
1	2	3	4	5	6
537	451512.52	2221841.88	Картометрический метод	0.10	-
538	451480.03	2221879.31	Картометрический метод	0.10	-
539	451465.92	2221880.31	Картометрический метод	0.10	-
540	451403.24	2221825.89	Картометрический метод	0.10	-
541	451394.20	2221818.03	Картометрический метод	0.10	-
542	451338.44	2221769.64	Картометрический метод	0.10	-
543	451327.11	2221759.83	Картометрический метод	0.10	-
544	451271.88	2221711.87	Картометрический метод	0.10	-
545	451282.74	2221727.87	Картометрический метод	0.10	-
546	451284.87	2221731.21	Картометрический метод	0.10	-
547	451315.59	2221776.30	Картометрический метод	0.10	-
548	451377.70	2221830.20	Картометрический метод	0.10	-
549	451427.16	2221873.14	Картометрический метод	0.10	-
550	451475.48	2221915.08	Картометрический метод	0.10	-
551	451511.34	2221873.74	Картометрический метод	0.10	-
552	451578.05	2221796.92	Картометрический метод	0.10	-
553	451592.36	2221795.65	Картометрический метод	0.10	-
554	451603.72	2221804.84	Картометрический метод	0.10	-
555	451603.40	2221805.24	Картометрический метод	0.10	-
556	451633.86	2221829.08	Картометрический метод	0.10	-
557	451634.52	2221830.11	Картометрический метод	0.10	-
558	451643.35	2221843.76	Картометрический метод	0.10	-
559	451649.33	2221851.30	Картометрический метод	0.10	-
560	451651.48	2221869.67	Картометрический метод	0.10	-
561	451652.34	2221874.99	Картометрический метод	0.10	-
562	451654.27	2221886.81	Картометрический метод	0.10	-

2. Сведения о характерных точках границ объекта					
Обозначение характерных точек границ	Координаты, м		Метод определения координат характерной точки	Средняя квадратическая погрешность положения характерной точки (Mt), м	Описание обозначения точки на местности (при наличии)
	X	Y			
1	2	3	4	5	6
563	451656.14	2221898.15	Картометрический метод	0.10	-
564	451657.56	2221918.81	Картометрический метод	0.10	-
565	451654.17	2221925.85	Картометрический метод	0.10	-
566	451649.49	2221930.57	Картометрический метод	0.10	-
567	451640.71	2221946.48	Картометрический метод	0.10	-
568	451623.75	2221963.54	Картометрический метод	0.10	-
569	451619.91	2221967.00	Картометрический метод	0.10	-
570	451619.30	2221967.60	Картометрический метод	0.10	-
571	451609.76	2221977.30	Картометрический метод	0.10	-
572	451609.98	2221979.62	Картометрический метод	0.10	-
573	451601.04	2221991.63	Картометрический метод	0.10	-
574	451597.81	2221995.64	Картометрический метод	0.10	-
575	451595.62	2221997.71	Картометрический метод	0.10	-
576	451595.11	2221997.35	Картометрический метод	0.10	-
577	451578.27	2222012.27	Картометрический метод	0.10	-
578	451551.54	2222030.58	Картометрический метод	0.10	-
579	451535.22	2222050.30	Картометрический метод	0.10	-
580	451520.94	2222067.75	Картометрический метод	0.10	-
581	451469.39	2222023.74	Картометрический метод	0.10	-
582	451457.56	2222025.89	Картометрический метод	0.10	-
583	451463.24	2222038.90	Картометрический метод	0.10	-
584	451518.20	2222086.30	Картометрический метод	0.10	-
585	451522.91	2222104.47	Картометрический метод	0.10	-
586	451522.02	2222109.97	Картометрический метод	0.10	-
587	451522.72	2222110.29	Картометрический метод	0.10	-
588	451521.46	2222121.77	Картометрический метод	0.10	-

2. Сведения о характерных точках границ объекта					
Обозначение характерных точек границ	Координаты, м		Метод определения координат характерной точки	Средняя квадратическая погрешность положения характерной точки (Mt), м	Описание обозначения точки на местности (при наличии)
	X	Y			
1	2	3	4	5	6
589	451520.18	2222140.32	Картометрический метод	0.10	-
590	451517.72	2222172.58	Картометрический метод	0.10	-
591	451514.89	2222181.21	Картометрический метод	0.10	-
592	451509.76	2222191.08	Картометрический метод	0.10	-
593	451497.37	2222207.27	Картометрический метод	0.10	-
594	451477.72	2222217.87	Картометрический метод	0.10	-
595	451477.16	2222218.18	Картометрический метод	0.10	-
596	451476.57	2222218.40	Картометрический метод	0.10	-
597	451475.97	2222218.55	Картометрический метод	0.10	-
598	451438.29	2222228.82	Картометрический метод	0.10	-
599	451363.91	2222265.81	Картометрический метод	0.10	-
600	451296.57	2222318.32	Картометрический метод	0.10	-
601	451272.83	2222338.52	Картометрический метод	0.10	-
602	451272.25	2222339.02	Картометрический метод	0.10	-
603	451269.92	2222340.49	Картометрический метод	0.10	-
604	451261.95	2222349.04	Картометрический метод	0.10	-
605	451261.90	2222350.38	Картометрический метод	0.10	-
606	451242.40	2222372.27	Картометрический метод	0.10	-
607	451216.99	2222399.64	Картометрический метод	0.10	-
608	451216.98	2222399.64	Картометрический метод	0.10	-
609	451210.54	2222406.59	Картометрический метод	0.10	-
610	451104.99	2222525.02	Картометрический метод	0.10	-
611	451088.02	2222540.07	Картометрический метод	0.10	-
612	451019.55	2222572.69	Картометрический метод	0.10	-
613	451015.56	2222577.85	Картометрический метод	0.10	-
614	451019.62	2222585.16	Картометрический метод	0.10	-

2. Сведения о характерных точках границ объекта					
Обозначение характерных точек границ	Координаты, м		Метод определения координат характерной точки	Средняя квадратическая погрешность положения характерной точки (Mt), м	Описание обозначения точки на местности (при наличии)
	X	Y			
1	2	3	4	5	6
615	451009.52	2222590.82	Картометрический метод	0.10	-
616	451018.38	2222593.98	Картометрический метод	0.10	-
617	451098.65	2222556.03	Картометрический метод	0.10	-
618	451117.26	2222539.53	Картометрический метод	0.10	-
619	451186.10	2222461.87	Картометрический метод	0.10	-
620	451187.31	2222458.17	Картометрический метод	0.10	-
621	451189.99	2222452.60	Картометрический метод	0.10	-
622	451193.79	2222448.85	Картометрический метод	0.10	-
623	451199.05	2222447.41	Картометрический метод	0.10	-
458	451226.24	2222417.07	Картометрический метод	0.10	-
624	448091.11	2221106.78	Картометрический метод	0.10	-
625	448064.14	2221171.25	Картометрический метод	0.10	-
626	448067.39	2221172.62	Картометрический метод	0.10	-
627	448027.56	2221264.87	Картометрический метод	0.10	-
628	447988.15	2221356.31	Картометрический метод	0.10	-
629	447948.75	2221447.77	Картометрический метод	0.10	-
630	447946.77	2221451.85	Картометрический метод	0.10	-
631	447946.74	2221451.92	Картометрический метод	0.10	-
632	448010.52	2221321.56	Картометрический метод	0.10	-
633	448073.01	2221192.98	Картометрический метод	0.10	-
634	448099.93	2221136.01	Картометрический метод	0.10	-
635	448205.56	2221138.72	Картометрический метод	0.10	-
636	448204.35	2221181.80	Картометрический метод	0.10	-
637	448215.99	2221206.26	Картометрический метод	0.10	-
638	448222.24	2221221.92	Картометрический метод	0.10	-
639	448230.30	2221213.63	Картометрический метод	0.10	-

2. Сведения о характерных точках границ объекта					
Обозначение характерных точек границ	Координаты, м		Метод определения координат характерной точки	Средняя квадратическая погрешность положения характерной точки (Mt), м	Описание обозначения точки на местности (при наличии)
	X	Y			
1	2	3	4	5	6
640	448227.02	2221205.10	Картометрический метод	0.10	-
641	448224.22	2221197.72	Картометрический метод	0.10	-
642	448215.06	2221174.11	Картометрический метод	0.10	-
643	448223.63	2221100.72	Картометрический метод	0.10	-
644	448224.38	2221094.05	Картометрический метод	0.10	-
645	448219.50	2221092.72	Картометрический метод	0.10	-
646	448213.70	2221089.33	Картометрический метод	0.10	-
647	448207.45	2221088.62	Картометрический метод	0.10	-
648	448199.79	2221079.19	Картометрический метод	0.10	-
649	448187.71	2221077.82	Картометрический метод	0.10	-
650	448179.37	2221073.78	Картометрический метод	0.10	-
651	448173.32	2221073.10	Картометрический метод	0.10	-
652	448166.40	2221063.60	Картометрический метод	0.10	-
653	448154.19	2221062.15	Картометрический метод	0.10	-
654	448138.05	2221052.34	Картометрический метод	0.10	-
655	448132.18	2221049.78	Картометрический метод	0.10	-
656	448131.94	2221047.90	Картометрический метод	0.10	-
657	448118.94	2221042.04	Картометрический метод	0.10	-
658	448118.49	2221041.85	Картометрический метод	0.10	-
659	448108.79	2221064.93	Картометрический метод	0.10	-
624	448091.11	2221106.78	Картометрический метод	0.10	-
660	450069.64	2222606.44	Картометрический метод	0.10	-
661	450139.05	2222405.88	Картометрический метод	0.10	-
662	450161.75	2222339.81	Картометрический метод	0.10	-
663	450165.57	2222328.57	Картометрический метод	0.10	-
664	450113.38	2222310.97	Картометрический метод	0.10	-

2. Сведения о характерных точках границ объекта					
Обозначение характерных точек границ	Координаты, м		Метод определения координат характерной точки	Средняя квадратическая погрешность положения характерной точки (Mt), м	Описание обозначения точки на местности (при наличии)
	X	Y			
1	2	3	4	5	6
660	450069.64	2222606.44	Картометрический метод	0.10	-
665	449087.97	2221271.31	Картометрический метод	0.10	-
666	449089.30	2221268.63	Картометрический метод	0.10	-
667	449087.07	2221267.51	Картометрический метод	0.10	-
668	449086.84	2221267.96	Картометрический метод	0.10	-
669	449084.61	2221266.84	Картометрический метод	0.10	-
670	449083.49	2221269.08	Картометрический метод	0.10	-
671	449085.73	2221270.20	Картометрический метод	0.10	-
665	449087.97	2221271.31	Картометрический метод	0.10	-
672	449034.49	2221398.81	Картометрический метод	0.10	-
673	449032.21	2221397.81	Картометрический метод	0.10	-
674	449031.20	2221400.10	Картометрический метод	0.10	-
675	449033.49	2221401.10	Картометрический метод	0.10	-
672	449034.49	2221398.81	Картометрический метод	0.10	-
676	449106.15	2221227.59	Картометрический метод	0.10	-
677	449107.23	2221225.34	Картометрический метод	0.10	-
678	449104.98	2221224.26	Картометрический метод	0.10	-
679	449102.28	2221222.96	Картометрический метод	0.10	-
680	449101.19	2221225.21	Картометрический метод	0.10	-
681	449103.90	2221226.51	Картометрический метод	0.10	-
676	449106.15	2221227.59	Картометрический метод	0.10	-
682	449122.02	2221201.21	Картометрический метод	0.10	-
683	449124.79	2221202.37	Картометрический метод	0.10	-
684	449125.76	2221200.06	Картометрический метод	0.10	-
685	449127.14	2221200.64	Картометрический метод	0.10	-
686	449128.10	2221198.34	Картометрический метод	0.10	-

2. Сведения о характерных точках границ объекта					
Обозначение характерных точек границ	Координаты, м		Метод определения координат характерной точки	Средняя квадратическая погрешность положения характерной точки (Mt), м	Описание обозначения точки на местности (при наличии)
	X	Y			
1	2	3	4	5	6
687	449125.80	2221197.37	Картометрический метод	0.10	-
688	449124.83	2221199.67	Картометрический метод	0.10	-
689	449122.99	2221198.90	Картометрический метод	0.10	-
682	449122.02	2221201.21	Картометрический метод	0.10	-
690	449149.31	2221138.38	Картометрический метод	0.10	-
691	449151.63	2221139.31	Картометрический метод	0.10	-
692	449152.56	2221136.99	Картометрический метод	0.10	-
693	449151.81	2221136.69	Картометрический метод	0.10	-
694	449152.74	2221134.37	Картометрический метод	0.10	-
695	449149.96	2221133.26	Картометрический метод	0.10	-
696	449149.03	2221135.58	Картометрический метод	0.10	-
697	449150.24	2221136.06	Картометрический метод	0.10	-
690	449149.31	2221138.38	Картометрический метод	0.10	-
698	449161.98	2221110.52	Картометрический метод	0.10	-
699	449163.14	2221107.75	Картометрический метод	0.10	-
700	449164.66	2221108.48	Картометрический метод	0.10	-
701	449165.74	2221106.22	Картометрический метод	0.10	-
702	449163.49	2221105.14	Картометрический метод	0.10	-
703	449162.40	2221107.40	Картометрический метод	0.10	-
704	449160.89	2221106.67	Картометрический метод	0.10	-
705	449159.73	2221109.44	Картометрический метод	0.10	-
698	449161.98	2221110.52	Картометрический метод	0.10	-
706	449047.52	2221387.14	Картометрический метод	0.10	-
707	449046.60	2221389.47	Картометрический метод	0.10	-
708	449048.93	2221390.38	Картометрический метод	0.10	-
709	449049.84	2221388.06	Картометрический метод	0.10	-

2. Сведения о характерных точках границ объекта					
Обозначение характерных точек границ	Координаты, м		Метод определения координат характерной точки	Средняя квадратическая погрешность положения характерной точки (Mt), м	Описание обозначения точки на местности (при наличии)
	X	Y			
1	2	3	4	5	6
706	449047.52	2221387.14	Картометрический метод	0.10	-
710	450996.48	2222608.38	Картометрический метод	0.10	-
711	450971.83	2222613.08	Картометрический метод	0.10	-
712	450952.80	2222625.19	Картометрический метод	0.10	-
713	450926.59	2222632.72	Картометрический метод	0.10	-
714	450910.04	2222641.17	Картометрический метод	0.10	-
715	450736.54	2222683.41	Картометрический метод	0.10	-
716	450614.75	2222713.07	Картометрический метод	0.10	-
717	450572.90	2222723.54	Картометрический метод	0.10	-
718	450351.56	2222778.96	Картометрический метод	0.10	-
719	450268.34	2222799.79	Картометрический метод	0.10	-
720	450239.67	2222804.29	Картометрический метод	0.10	-
721	450220.03	2222803.60	Картометрический метод	0.10	-
722	450201.21	2222797.97	Картометрический метод	0.10	-
723	450193.24	2222793.89	Картометрический метод	0.10	-
724	450062.80	2222727.01	Картометрический метод	0.10	-
725	450038.56	2222716.27	Картометрический метод	0.10	-
726	450003.23	2222705.40	Картометрический метод	0.10	-
727	449967.05	2222699.42	Картометрический метод	0.10	-
728	449909.18	2222697.46	Картометрический метод	0.10	-
729	449862.80	2222698.58	Картометрический метод	0.10	-
730	449836.99	2222702.09	Картометрический метод	0.10	-
731	449818.71	2222706.52	Картометрический метод	0.10	-
732	449800.74	2222711.78	Картометрический метод	0.10	-
733	449743.76	2222740.51	Картометрический метод	0.10	-
734	449579.49	2222830.55	Картометрический метод	0.10	-

2. Сведения о характерных точках границ объекта					
Обозначение характерных точек границ	Координаты, м		Метод определения координат характерной точки	Средняя квадратическая погрешность положения характерной точки (Mt), м	Описание обозначения точки на местности (при наличии)
	X	Y			
1	2	3	4	5	6
735	449552.87	2222837.10	Картометрический метод	0.10	-
736	449527.35	2222833.22	Картометрический метод	0.10	-
737	449501.73	2222816.96	Картометрический метод	0.10	-
738	449485.05	2222799.27	Картометрический метод	0.10	-
739	449438.65	2222747.49	Картометрический метод	0.10	-
740	449382.71	2222714.49	Картометрический метод	0.10	-
741	449354.47	2222702.30	Картометрический метод	0.10	-
742	449317.72	2222685.22	Картометрический метод	0.10	-
743	449233.01	2222631.89	Картометрический метод	0.10	-
744	449209.65	2222624.12	Картометрический метод	0.10	-
745	449199.27	2222623.24	Картометрический метод	0.10	-
746	449182.44	2222624.96	Картометрический метод	0.10	-
747	449165.58	2222623.10	Картометрический метод	0.10	-
748	449154.95	2222616.64	Картометрический метод	0.10	-
749	449139.83	2222607.45	Картометрический метод	0.10	-
750	449134.46	2222603.10	Картометрический метод	0.10	-
751	449122.90	2222594.45	Картометрический метод	0.10	-
752	449121.72	2222595.97	Картометрический метод	0.10	-
753	449117.68	2222592.15	Картометрический метод	0.10	-
754	449116.85	2222593.38	Картометрический метод	0.10	-
755	449094.28	2222577.49	Картометрический метод	0.10	-
756	449075.48	2222555.48	Картометрический метод	0.10	-
757	449070.80	2222551.44	Картометрический метод	0.10	-
758	449063.33	2222543.05	Картометрический метод	0.10	-
759	449059.03	2222536.90	Картометрический метод	0.10	-
760	449040.74	2222511.29	Картометрический метод	0.10	-

2. Сведения о характерных точках границ объекта					
Обозначение характерных точек границ	Координаты, м		Метод определения координат характерной точки	Средняя квадратическая погрешность положения характерной точки (Mt), м	Описание обозначения точки на местности (при наличии)
	X	Y			
1	2	3	4	5	6
761	449039.86	2222512.42	Картометрический метод	0.10	-
762	449029.70	2222498.16	Картометрический метод	0.10	-
763	449017.42	2222482.38	Картометрический метод	0.10	-
764	449015.65	2222476.08	Картометрический метод	0.10	-
765	449000.53	2222456.74	Картометрический метод	0.10	-
766	448998.88	2222458.70	Картометрический метод	0.10	-
767	448997.00	2222456.75	Картометрический метод	0.10	-
768	448991.56	2222450.77	Картометрический метод	0.10	-
769	448979.05	2222439.11	Картометрический метод	0.10	-
770	448959.11	2222424.83	Картометрический метод	0.10	-
771	448955.94	2222425.21	Картометрический метод	0.10	-
772	448948.23	2222420.54	Картометрический метод	0.10	-
773	448928.81	2222405.64	Картометрический метод	0.10	-
774	448900.46	2222388.59	Картометрический метод	0.10	-
775	448885.12	2222379.36	Картометрический метод	0.10	-
776	448866.66	2222370.15	Картометрический метод	0.10	-
777	448863.31	2222374.00	Картометрический метод	0.10	-
778	448858.11	2222372.55	Картометрический метод	0.10	-
779	448854.39	2222370.26	Картометрический метод	0.10	-
780	448832.98	2222364.19	Картометрический метод	0.10	-
781	448816.83	2222362.46	Картометрический метод	0.10	-
782	448802.42	2222360.75	Картометрический метод	0.10	-
783	448799.34	2222360.38	Картометрический метод	0.10	-
784	448797.61	2222361.44	Картометрический метод	0.10	-
785	448775.22	2222357.11	Картометрический метод	0.10	-
786	448741.88	2222350.75	Картометрический метод	0.10	-

2. Сведения о характерных точках границ объекта					
Обозначение характерных точек границ	Координаты, м		Метод определения координат характерной точки	Средняя квадратическая погрешность положения характерной точки (Mt), м	Описание обозначения точки на местности (при наличии)
	X	Y			
1	2	3	4	5	6
787	448713.34	2222347.29	Картометрический метод	0.10	-
788	448712.97	2222349.96	Картометрический метод	0.10	-
789	448711.17	2222363.00	Картометрический метод	0.10	-
790	448709.88	2222376.59	Картометрический метод	0.10	-
791	448710.89	2222387.05	Картометрический метод	0.10	-
792	448714.16	2222404.39	Картометрический метод	0.10	-
793	448718.76	2222409.55	Картометрический метод	0.10	-
794	448730.61	2222427.75	Картометрический метод	0.10	-
795	448748.28	2222455.02	Картометрический метод	0.10	-
796	448746.96	2222456.60	Картометрический метод	0.10	-
797	448756.44	2222463.99	Картометрический метод	0.10	-
798	448765.13	2222472.42	Картометрический метод	0.10	-
799	448761.90	2222476.82	Картометрический метод	0.10	-
800	448739.73	2222517.86	Картометрический метод	0.10	-
801	448733.81	2222512.35	Картометрический метод	0.10	-
802	448756.83	2222474.43	Картометрический метод	0.10	-
803	448731.74	2222447.52	Картометрический метод	0.10	-
804	448716.35	2222423.60	Картометрический метод	0.10	-
805	448707.69	2222401.02	Картометрический метод	0.10	-
806	448705.81	2222401.42	Картометрический метод	0.10	-
807	448702.28	2222384.18	Картометрический метод	0.10	-
808	448703.58	2222349.74	Картометрический метод	0.10	-
809	448666.36	2222344.54	Картометрический метод	0.10	-
810	448630.66	2222336.63	Картометрический метод	0.10	-
811	448604.08	2222334.76	Картометрический метод	0.10	-
812	448587.47	2222334.79	Картометрический метод	0.10	-

2. Сведения о характерных точках границ объекта					
Обозначение характерных точек границ	Координаты, м		Метод определения координат характерной точки	Средняя квадратическая погрешность положения характерной точки (Mt), м	Описание обозначения точки на местности (при наличии)
	X	Y			
1	2	3	4	5	6
813	448558.82	2222345.59	Картометрический метод	0.10	-
814	448520.05	2222365.82	Картометрический метод	0.10	-
815	448497.11	2222387.28	Картометрический метод	0.10	-
816	448480.74	2222397.08	Картометрический метод	0.10	-
817	448473.66	2222400.27	Картометрический метод	0.10	-
818	448469.85	2222402.03	Картометрический метод	0.10	-
819	448471.34	2222406.40	Картометрический метод	0.10	-
820	448462.32	2222412.47	Картометрический метод	0.10	-
821	448447.40	2222420.94	Картометрический метод	0.10	-
822	448412.79	2222434.45	Картометрический метод	0.10	-
823	448399.57	2222439.01	Картометрический метод	0.10	-
824	448397.90	2222443.18	Картометрический метод	0.10	-
825	448429.28	2222515.05	Картометрический метод	0.10	-
826	448424.91	2222516.90	Картометрический метод	0.10	-
827	448425.73	2222518.70	Картометрический метод	0.10	-
828	448431.58	2222531.28	Картометрический метод	0.10	-
829	448439.84	2222547.94	Картометрический метод	0.10	-
830	448453.77	2222576.36	Картометрический метод	0.10	-
831	448464.91	2222592.82	Картометрический метод	0.10	-
832	448470.78	2222604.19	Картометрический метод	0.10	-
833	448474.29	2222617.68	Картометрический метод	0.10	-
834	448474.57	2222618.60	Картометрический метод	0.10	-
835	448483.41	2222647.95	Картометрический метод	0.10	-
836	448494.75	2222662.57	Картометрический метод	0.10	-
837	448499.84	2222678.52	Картометрический метод	0.10	-
838	448504.03	2222692.43	Картометрический метод	0.10	-

2. Сведения о характерных точках границ объекта					
Обозначение характерных точек границ	Координаты, м		Метод определения координат характерной точки	Средняя квадратическая погрешность положения характерной точки (Mt), м	Описание обозначения точки на местности (при наличии)
	X	Y			
1	2	3	4	5	6
839	448508.35	2222735.45	Картометрический метод	0.10	-
840	448509.54	2222761.00	Картометрический метод	0.10	-
841	448509.17	2222774.23	Картометрический метод	0.10	-
842	448505.62	2222774.12	Картометрический метод	0.10	-
843	448504.28	2222791.73	Картометрический метод	0.10	-
844	448503.80	2222798.11	Картометрический метод	0.10	-
845	448503.81	2222817.65	Картометрический метод	0.10	-
846	448499.52	2222818.34	Картометрический метод	0.10	-
847	448497.40	2222844.45	Картометрический метод	0.10	-
848	448497.21	2222855.49	Картометрический метод	0.10	-
849	448499.56	2222869.43	Картометрический метод	0.10	-
850	448501.92	2222879.12	Картометрический метод	0.10	-
851	448504.22	2222893.95	Картометрический метод	0.10	-
852	448509.27	2222913.87	Картометрический метод	0.10	-
853	448516.94	2222922.61	Картометрический метод	0.10	-
854	448520.45	2222932.96	Картометрический метод	0.10	-
855	448517.92	2222935.23	Картометрический метод	0.10	-
856	448516.60	2222938.11	Картометрический метод	0.10	-
857	448520.89	2222947.13	Картометрический метод	0.10	-
858	448527.59	2222949.58	Картометрический метод	0.10	-
859	448533.66	2222966.16	Картометрический метод	0.10	-
860	448539.76	2222978.06	Картометрический метод	0.10	-
861	448544.79	2222986.49	Картометрический метод	0.10	-
862	448556.18	2223001.70	Картометрический метод	0.10	-
863	448584.50	2223036.74	Картометрический метод	0.10	-
864	448620.45	2223066.36	Картометрический метод	0.10	-

2. Сведения о характерных точках границ объекта					
Обозначение характерных точек границ	Координаты, м		Метод определения координат характерной точки	Средняя квадратическая погрешность положения характерной точки (Mt), м	Описание обозначения точки на местности (при наличии)
	X	Y			
1	2	3	4	5	6
865	448661.99	2223093.36	Картометрический метод	0.10	-
866	448693.53	2223107.35	Картометрический метод	0.10	-
867	448726.87	2223116.38	Картометрический метод	0.10	-
868	448772.76	2223121.03	Картометрический метод	0.10	-
869	448828.26	2223122.54	Картометрический метод	0.10	-
870	448831.22	2223136.38	Картометрический метод	0.10	-
871	448757.29	2223134.14	Картометрический метод	0.10	-
872	448748.75	2223133.43	Картометрический метод	0.10	-
873	448740.23	2223132.44	Картометрический метод	0.10	-
874	448731.74	2223131.21	Картометрический метод	0.10	-
875	448723.30	2223129.67	Картометрический метод	0.10	-
876	448714.94	2223127.88	Картометрический метод	0.10	-
877	448706.60	2223125.82	Картометрический метод	0.10	-
878	448698.36	2223123.50	Картометрический метод	0.10	-
879	448690.17	2223120.92	Картометрический метод	0.10	-
880	448682.09	2223118.09	Картометрический метод	0.10	-
881	448671.38	2223113.26	Картометрический метод	0.10	-
882	448660.84	2223108.09	Картометрический метод	0.10	-
883	448650.47	2223102.57	Картометрический метод	0.10	-
884	448640.31	2223096.72	Картометрический метод	0.10	-
885	448630.34	2223090.52	Картометрический метод	0.10	-
886	448620.57	2223084.00	Картометрический метод	0.10	-
887	448611.03	2223077.17	Картометрический метод	0.10	-
888	448601.71	2223070.01	Картометрический метод	0.10	-
889	448592.65	2223062.55	Картометрический метод	0.10	-
890	448583.83	2223054.81	Картометрический метод	0.10	-

2. Сведения о характерных точках границ объекта					
Обозначение характерных точек границ	Координаты, м		Метод определения координат характерной точки	Средняя квадратическая погрешность положения характерной точки (Mt), м	Описание обозначения точки на местности (при наличии)
	X	Y			
1	2	3	4	5	6
891	448576.22	2223057.85	Картометрический метод	0.10	-
892	448576.00	2223061.23	Картометрический метод	0.10	-
893	448573.75	2223069.21	Картометрический метод	0.10	-
894	448570.43	2223067.58	Картометрический метод	0.10	-
895	448539.07	2223034.23	Картометрический метод	0.10	-
896	448527.47	2223021.88	Картометрический метод	0.10	-
897	448499.49	2222975.80	Картометрический метод	0.10	-
898	448492.47	2222953.48	Картометрический метод	0.10	-
899	448478.37	2222908.56	Картометрический метод	0.10	-
900	448471.37	2222870.51	Картометрический метод	0.10	-
901	448373.14	2222921.57	Картометрический метод	0.10	-
902	448374.56	2222924.23	Картометрический метод	0.10	-
903	448254.80	2222986.50	Картометрический метод	0.10	-
904	448228.95	2222994.56	Картометрический метод	0.10	-
905	448188.28	2223006.56	Картометрический метод	0.10	-
906	448166.30	2223012.62	Картометрический метод	0.10	-
907	448162.03	2223014.29	Картометрический метод	0.10	-
908	448133.34	2223022.61	Картометрический метод	0.10	-
909	448126.70	2223024.37	Картометрический метод	0.10	-
910	448128.03	2223029.59	Картометрический метод	0.10	-
911	448108.67	2223034.59	Картометрический метод	0.10	-
912	448107.37	2223029.51	Картометрический метод	0.10	-
913	448089.49	2223034.28	Картометрический метод	0.10	-
914	448090.10	2223036.58	Картометрический метод	0.10	-
915	448078.06	2223039.91	Картометрический метод	0.10	-
916	448071.68	2223041.65	Картометрический метод	0.10	-

2. Сведения о характерных точках границ объекта					
Обозначение характерных точек границ	Координаты, м		Метод определения координат характерной точки	Средняя квадратическая погрешность положения характерной точки (Mt), м	Описание обозначения точки на местности (при наличии)
	X	Y			
1	2	3	4	5	6
917	448071.03	2223039.27	Картометрический метод	0.10	-
918	448055.46	2223043.42	Картометрический метод	0.10	-
919	448049.67	2223044.98	Картометрический метод	0.10	-
920	447983.75	2223062.82	Картометрический метод	0.10	-
921	447984.31	2223064.68	Картометрический метод	0.10	-
922	447959.48	2223072.26	Картометрический метод	0.10	-
923	447936.28	2223079.17	Картометрический метод	0.10	-
924	447921.87	2223079.42	Картометрический метод	0.10	-
925	447901.24	2223085.45	Картометрический метод	0.10	-
926	447895.33	2223086.77	Картометрический метод	0.10	-
927	447896.43	2223090.98	Картометрический метод	0.10	-
928	447888.60	2223093.30	Картометрический метод	0.10	-
929	447876.41	2223096.06	Картометрический метод	0.10	-
930	447848.89	2223095.77	Картометрический метод	0.10	-
931	447848.97	2223084.84	Картометрический метод	0.10	-
932	447771.91	2223083.62	Картометрический метод	0.10	-
933	447758.56	2223083.46	Картометрический метод	0.10	-
934	447758.19	2223084.84	Картометрический метод	0.10	-
935	447752.75	2223084.96	Картометрический метод	0.10	-
936	447752.42	2223083.33	Картометрический метод	0.10	-
937	447719.16	2223082.81	Картометрический метод	0.10	-
938	447718.81	2223094.40	Картометрический метод	0.10	-
939	447640.25	2223093.56	Картометрический метод	0.10	-
940	447570.82	2223102.54	Картометрический метод	0.10	-
941	447470.79	2223106.02	Картометрический метод	0.10	-
942	447470.55	2223103.09	Картометрический метод	0.10	-

2. Сведения о характерных точках границ объекта					
Обозначение характерных точек границ	Координаты, м		Метод определения координат характерной точки	Средняя квадратическая погрешность положения характерной точки (Mt), м	Описание обозначения точки на местности (при наличии)
	X	Y			
1	2	3	4	5	6
943	447469.69	2223101.52	Картометрический метод	0.10	-
944	447467.89	2223099.07	Картометрический метод	0.10	-
945	447413.59	2223100.70	Картометрический метод	0.10	-
946	447412.07	2223100.85	Картометрический метод	0.10	-
947	447411.35	2223102.87	Картометрический метод	0.10	-
948	447393.91	2223103.10	Картометрический метод	0.10	-
949	447387.27	2223103.77	Картометрический метод	0.10	-
950	447384.90	2223101.16	Картометрический метод	0.10	-
951	447380.20	2223100.52	Картометрический метод	0.10	-
952	447176.53	2223107.24	Картометрический метод	0.10	-
953	447172.56	2223124.02	Картометрический метод	0.10	-
954	447167.70	2223127.27	Картометрический метод	0.10	-
955	447157.21	2223139.84	Картометрический метод	0.10	-
956	447144.46	2223157.86	Картометрический метод	0.10	-
957	447137.35	2223152.84	Картометрический метод	0.10	-
958	447133.49	2223160.13	Картометрический метод	0.10	-
959	447130.43	2223165.51	Картометрический метод	0.10	-
960	447127.78	2223170.40	Картометрический метод	0.10	-
961	447118.94	2223231.24	Картометрический метод	0.10	-
962	447114.80	2223242.55	Картометрический метод	0.10	-
963	447080.29	2223355.43	Картометрический метод	0.10	-
964	447078.55	2223361.12	Картометрический метод	0.10	-
965	447121.55	2223366.79	Картометрический метод	0.10	-
966	447296.42	2223387.10	Картометрический метод	0.10	-
967	447298.46	2223378.17	Картометрический метод	0.10	-
968	447308.81	2223379.61	Картометрический метод	0.10	-

2. Сведения о характерных точках границ объекта					
Обозначение характерных точек границ	Координаты, м		Метод определения координат характерной точки	Средняя квадратическая погрешность положения характерной точки (Mt), м	Описание обозначения точки на местности (при наличии)
	X	Y			
1	2	3	4	5	6
969	447316.06	2223380.89	Картометрический метод	0.10	-
970	447322.87	2223382.10	Картометрический метод	0.10	-
971	447340.65	2223384.35	Картометрический метод	0.10	-
972	447446.67	2223398.40	Картометрический метод	0.10	-
973	447487.73	2223403.78	Картометрический метод	0.10	-
974	447530.09	2223409.12	Картометрический метод	0.10	-
975	447601.56	2223417.00	Картометрический метод	0.10	-
976	447657.21	2223425.00	Картометрический метод	0.10	-
977	447766.47	2223437.44	Картометрический метод	0.10	-
978	447777.14	2223439.21	Картометрический метод	0.10	-
979	447776.55	2223445.02	Картометрический метод	0.10	-
980	447850.97	2223456.21	Картометрический метод	0.10	-
981	447850.99	2223455.95	Картометрический метод	0.10	-
982	447857.04	2223448.34	Картометрический метод	0.10	-
983	447864.12	2223448.71	Картометрический метод	0.10	-
984	447875.47	2223449.30	Картометрический метод	0.10	-
985	447875.61	2223447.40	Картометрический метод	0.10	-
986	447919.77	2223454.11	Картометрический метод	0.10	-
987	447929.86	2223456.80	Картометрический метод	0.10	-
988	447933.84	2223457.86	Картометрический метод	0.10	-
989	447944.86	2223460.80	Картометрический метод	0.10	-
990	448149.27	2223486.21	Картометрический метод	0.10	-
991	448207.29	2223493.42	Картометрический метод	0.10	-
992	448219.35	2223494.93	Картометрический метод	0.10	-
993	448219.81	2223502.73	Картометрический метод	0.10	-
994	448277.71	2223511.09	Картометрический метод	0.10	-

2. Сведения о характерных точках границ объекта					
Обозначение характерных точек границ	Координаты, м		Метод определения координат характерной точки	Средняя квадратическая погрешность положения характерной точки (Mt), м	Описание обозначения точки на местности (при наличии)
	X	Y			
1	2	3	4	5	6
995	448309.52	2223515.89	Картометрический метод	0.10	-
996	448404.85	2223637.07	Картометрический метод	0.10	-
997	448420.97	2223572.93	Картометрический метод	0.10	-
998	448426.83	2223553.64	Картометрический метод	0.10	-
999	448428.13	2223547.68	Картометрический метод	0.10	-
1000	448429.34	2223543.35	Картометрический метод	0.10	-
1001	448433.30	2223547.28	Картометрический метод	0.10	-
1002	448441.54	2223549.14	Картометрический метод	0.10	-
1003	448424.16	2223619.54	Картометрический метод	0.10	-
1004	448420.25	2223632.82	Картометрический метод	0.10	-
1005	448418.87	2223638.76	Картометрический метод	0.10	-
1006	448458.11	2223693.69	Картометрический метод	0.10	-
1007	448568.17	2223826.73	Картометрический метод	0.10	-
1008	448688.25	2223959.74	Картометрический метод	0.10	-
1009	448812.41	2224112.09	Картометрический метод	0.10	-
1010	448889.08	2224213.54	Картометрический метод	0.10	-
1011	448960.87	2224315.33	Картометрический метод	0.10	-
1012	449034.21	2224427.21	Картометрический метод	0.10	-
1013	449084.95	2224518.15	Картометрический метод	0.10	-
1014	449112.01	2224556.70	Картометрический метод	0.10	-
1015	449146.62	2224593.06	Картометрический метод	0.10	-
1016	449185.94	2224623.85	Картометрический метод	0.10	-
1017	449227.61	2224644.68	Картометрический метод	0.10	-
1018	449282.43	2224669.05	Картометрический метод	0.10	-
1019	449319.08	2224685.35	Картометрический метод	0.10	-
1020	449416.37	2224728.60	Картометрический метод	0.10	-

2. Сведения о характерных точках границ объекта					
Обозначение характерных точек границ	Координаты, м		Метод определения координат характерной точки	Средняя квадратическая погрешность положения характерной точки (Mt), м	Описание обозначения точки на местности (при наличии)
	X	Y			
1	2	3	4	5	6
1021	449457.03	2224746.68	Картометрический метод	0.10	-
1022	449496.75	2224764.34	Картометрический метод	0.10	-
1023	449660.72	2224837.25	Картометрический метод	0.10	-
1024	449793.67	2224896.37	Картометрический метод	0.10	-
1025	449827.94	2224909.08	Картометрический метод	0.10	-
1026	449883.78	2224929.78	Картометрический метод	0.10	-
1027	449883.77	2224929.80	Картометрический метод	0.10	-
1028	449869.17	2224958.50	Картометрический метод	0.10	-
1029	449795.14	2225104.02	Картометрический метод	0.10	-
1030	449788.44	2225103.59	Картометрический метод	0.10	-
1031	449790.93	2224947.40	Картометрический метод	0.10	-
1032	449239.89	2224701.02	Картометрический метод	0.10	-
1033	449135.10	2224653.95	Картометрический метод	0.10	-
1034	449086.48	2224632.74	Картометрический метод	0.10	-
1035	449059.73	2224624.60	Картометрический метод	0.10	-
1036	449034.71	2224618.76	Картометрический метод	0.10	-
1037	449011.48	2224615.09	Картометрический метод	0.10	-
1038	448983.72	2224612.89	Картометрический метод	0.10	-
1039	448956.86	2224612.84	Картометрический метод	0.10	-
1040	448938.05	2224614.54	Картометрический метод	0.10	-
1041	448916.28	2224616.86	Картометрический метод	0.10	-
1042	448469.44	2224693.50	Картометрический метод	0.10	-
1043	447754.64	2224815.56	Картометрический метод	0.10	-
1044	447592.25	2224843.29	Картометрический метод	0.10	-
1045	447587.27	2224844.13	Картометрический метод	0.10	-
1046	447157.85	2224916.02	Картометрический метод	0.10	-

2. Сведения о характерных точках границ объекта					
Обозначение характерных точек границ	Координаты, м		Метод определения координат характерной точки	Средняя квадратическая погрешность положения характерной точки (Mt), м	Описание обозначения точки на местности (при наличии)
	X	Y			
1	2	3	4	5	6
1047	447108.91	2224923.16	Картометрический метод	0.10	-
1048	447050.05	2224926.84	Картометрический метод	0.10	-
1049	447037.21	2224865.12	Картометрический метод	0.10	-
1050	447021.21	2224760.85	Картометрический метод	0.10	-
1051	446946.67	2224749.63	Картометрический метод	0.10	-
1052	446943.81	2224749.03	Картометрический метод	0.10	-
1053	446940.95	2224748.37	Картометрический метод	0.10	-
1054	446938.10	2224747.66	Картометрический метод	0.10	-
1055	446935.27	2224746.89	Картометрический метод	0.10	-
1056	446932.46	2224746.08	Картометрический метод	0.10	-
1057	446929.66	2224745.21	Картометрический метод	0.10	-
1058	446926.88	2224744.28	Картометрический метод	0.10	-
1059	446924.11	2224743.31	Картометрический метод	0.10	-
1060	446921.36	2224742.28	Картометрический метод	0.10	-
1061	446918.64	2224741.21	Картометрический метод	0.10	-
1062	446915.93	2224740.08	Картометрический метод	0.10	-
1063	446913.24	2224738.90	Картометрический метод	0.10	-
1064	446910.58	2224737.68	Картометрический метод	0.10	-
1065	446907.94	2224736.40	Картометрический метод	0.10	-
1066	446905.33	2224735.07	Картометрический метод	0.10	-
1067	446902.74	2224733.70	Картометрический метод	0.10	-
1068	446900.18	2224732.27	Картометрический метод	0.10	-
1069	446897.64	2224730.80	Картометрический метод	0.10	-
1070	446895.13	2224729.29	Картометрический метод	0.10	-
1071	446892.65	2224727.72	Картометрический метод	0.10	-
1072	446890.20	2224726.11	Картометрический метод	0.10	-

2. Сведения о характерных точках границ объекта					
Обозначение характерных точек границ	Координаты, м		Метод определения координат характерной точки	Средняя квадратическая погрешность положения характерной точки (Mt), м	Описание обозначения точки на местности (при наличии)
	X	Y			
1	2	3	4	5	6
1073	446887.78	2224724.46	Картометрический метод	0.10	-
1074	446885.39	2224722.76	Картометрический метод	0.10	-
1075	446883.04	2224721.01	Картометрический метод	0.10	-
1076	446880.71	2224719.22	Картометрический метод	0.10	-
1077	446878.42	2224717.39	Картометрический метод	0.10	-
1078	446876.17	2224715.52	Картометрический метод	0.10	-
1079	446873.95	2224713.60	Картометрический метод	0.10	-
1080	446871.77	2224711.64	Картометрический метод	0.10	-
1081	446871.33	2224711.24	Картометрический метод	0.10	-
1082	446870.89	2224710.83	Картометрический метод	0.10	-
1083	446870.45	2224710.42	Картометрический метод	0.10	-
1084	446870.01	2224710.01	Картометрический метод	0.10	-
1085	446869.58	2224709.60	Картометрический метод	0.10	-
1086	446869.14	2224709.19	Картометрический метод	0.10	-
1087	446868.71	2224708.77	Картометрический метод	0.10	-
1088	446868.28	2224708.36	Картометрический метод	0.10	-
1089	446867.85	2224707.94	Картометрический метод	0.10	-
1090	446867.42	2224707.52	Картометрический метод	0.10	-
1091	446867.00	2224707.10	Картометрический метод	0.10	-
1092	446866.57	2224706.67	Картометрический метод	0.10	-
1093	446866.15	2224706.25	Картометрический метод	0.10	-
1094	446865.73	2224705.82	Картометрический метод	0.10	-
1095	446865.31	2224705.39	Картометрический метод	0.10	-
1096	446864.89	2224704.96	Картометрический метод	0.10	-
1097	446864.48	2224704.53	Картометрический метод	0.10	-
1098	446864.06	2224704.10	Картометрический метод	0.10	-

2. Сведения о характерных точках границ объекта					
Обозначение характерных точек границ	Координаты, м		Метод определения координат характерной точки	Средняя квадратическая погрешность положения характерной точки (Mt), м	Описание обозначения точки на местности (при наличии)
	X	Y			
1	2	3	4	5	6
1099	446863.65	2224703.67	Картометрический метод	0.10	-
1100	446863.24	2224703.23	Картометрический метод	0.10	-
1101	446862.83	2224702.79	Картометрический метод	0.10	-
1102	446862.42	2224702.35	Картометрический метод	0.10	-
1103	446862.02	2224701.91	Картометрический метод	0.10	-
1104	446861.61	2224701.47	Картометрический метод	0.10	-
1105	446861.21	2224701.03	Картометрический метод	0.10	-
1106	446860.81	2224700.58	Картометрический метод	0.10	-
1107	446860.41	2224700.14	Картометрический метод	0.10	-
1108	446860.01	2224699.69	Картометрический метод	0.10	-
1109	446859.62	2224699.24	Картометрический метод	0.10	-
1110	446796.86	2224598.35	Картометрический метод	0.10	-
1111	446795.56	2224596.33	Картометрический метод	0.10	-
1112	446794.20	2224594.34	Картометрический метод	0.10	-
1113	446792.79	2224592.39	Картометрический метод	0.10	-
1114	446791.32	2224590.49	Картометрический метод	0.10	-
1115	446789.80	2224588.62	Картометрический метод	0.10	-
1116	446788.23	2224586.80	Картометрический метод	0.10	-
1117	446786.61	2224585.03	Картометрический метод	0.10	-
1118	446784.94	2224583.30	Картометрический метод	0.10	-
1119	446783.22	2224581.62	Картометрический метод	0.10	-
1120	446781.45	2224579.99	Картометрический метод	0.10	-
1121	446779.64	2224578.41	Картометрический метод	0.10	-
1122	446777.78	2224576.88	Картометрический метод	0.10	-
1123	446775.88	2224575.40	Картометрический метод	0.10	-
1124	446773.94	2224573.98	Картометрический метод	0.10	-

2. Сведения о характерных точках границ объекта					
Обозначение характерных точек границ	Координаты, м		Метод определения координат характерной точки	Средняя квадратическая погрешность положения характерной точки (Mt), м	Описание обозначения точки на местности (при наличии)
	X	Y			
1	2	3	4	5	6
1125	446771.96	2224572.61	Картометрический метод	0.10	-
1126	446769.95	2224571.30	Картометрический метод	0.10	-
1127	446767.89	2224570.05	Картометрический метод	0.10	-
1128	446765.80	2224568.86	Картометрический метод	0.10	-
1129	446763.68	2224567.73	Картометрический метод	0.10	-
1130	446761.53	2224566.65	Картометрический метод	0.10	-
1131	446759.35	2224565.64	Картометрический метод	0.10	-
1132	446757.14	2224564.69	Картометрический метод	0.10	-
1133	446754.90	2224563.80	Картометрический метод	0.10	-
1134	446752.64	2224562.98	Картометрический метод	0.10	-
1135	446750.36	2224562.22	Картометрический метод	0.10	-
1136	446748.06	2224561.53	Картометрический метод	0.10	-
1137	446745.74	2224560.90	Картометрический метод	0.10	-
1138	446743.40	2224560.34	Картометрический метод	0.10	-
1139	446741.04	2224559.84	Картометрический метод	0.10	-
1140	446700.23	2224551.84	Картометрический метод	0.10	-
1141	446699.38	2224553.79	Картометрический метод	0.10	-
1142	446698.46	2224555.72	Картометрический метод	0.10	-
1143	446697.49	2224557.61	Картометрический метод	0.10	-
1144	446696.46	2224559.49	Картометрический метод	0.10	-
1145	446695.38	2224561.33	Картометрический метод	0.10	-
1146	446694.25	2224563.13	Картометрический метод	0.10	-
1147	446693.06	2224564.91	Картометрический метод	0.10	-
1148	446691.82	2224566.64	Картометрический метод	0.10	-
1149	446690.54	2224568.35	Картометрический метод	0.10	-
1150	446689.20	2224570.01	Картометрический метод	0.10	-

2. Сведения о характерных точках границ объекта					
Обозначение характерных точек границ	Координаты, м		Метод определения координат характерной точки	Средняя квадратическая погрешность положения характерной точки (Mt), м	Описание обозначения точки на местности (при наличии)
	X	Y			
1	2	3	4	5	6
1151	446687.81	2224571.63	Картометрический метод	0.10	-
1152	446686.38	2224573.22	Картометрический метод	0.10	-
1153	446684.91	2224574.76	Картометрический метод	0.10	-
1154	446683.39	2224576.25	Картометрический метод	0.10	-
1155	446681.82	2224577.70	Картометрический метод	0.10	-
1156	446680.22	2224579.11	Картометрический метод	0.10	-
1157	446678.57	2224580.47	Картометрический метод	0.10	-
1158	446676.89	2224581.78	Картометрический метод	0.10	-
1159	446675.16	2224583.04	Картометрический метод	0.10	-
1160	446673.41	2224584.25	Картометрический метод	0.10	-
1161	446671.61	2224585.40	Картометрический метод	0.10	-
1162	446669.79	2224586.51	Картометрический метод	0.10	-
1163	446667.93	2224587.56	Картометрический метод	0.10	-
1164	446666.04	2224588.56	Картометрический метод	0.10	-
1165	446664.13	2224589.50	Картометрический метод	0.10	-
1166	446662.19	2224590.38	Картометрический метод	0.10	-
1167	446660.22	2224591.21	Картометрический метод	0.10	-
1168	446658.23	2224591.98	Картометрический метод	0.10	-
1169	446656.22	2224592.69	Картометрический метод	0.10	-
1170	446654.03	2224615.38	Картометрический метод	0.10	-
1171	446653.89	2224616.67	Картометрический метод	0.10	-
1172	446653.75	2224617.97	Картометрический метод	0.10	-
1173	446653.59	2224619.26	Картометрический метод	0.10	-
1174	446653.42	2224620.55	Картометрический метод	0.10	-
1175	446653.24	2224621.84	Картометрический метод	0.10	-
1176	446653.04	2224623.13	Картометрический метод	0.10	-

2. Сведения о характерных точках границ объекта					
Обозначение характерных точек границ	Координаты, м		Метод определения координат характерной точки	Средняя квадратическая погрешность положения характерной точки (Mt), м	Описание обозначения точки на местности (при наличии)
	X	Y			
1	2	3	4	5	6
1177	446652.83	2224624.42	Картометрический метод	0.10	-
1178	446652.61	2224625.70	Картометрический метод	0.10	-
1179	446652.37	2224626.99	Картометрический метод	0.10	-
1180	446652.12	2224628.27	Картометрический метод	0.10	-
1181	446651.86	2224629.54	Картометрический метод	0.10	-
1182	446651.59	2224630.82	Картометрический метод	0.10	-
1183	446651.30	2224632.09	Картометрический метод	0.10	-
1184	446651.00	2224633.36	Картометрический метод	0.10	-
1185	446650.69	2224634.62	Картометрический метод	0.10	-
1186	446650.36	2224635.89	Картометрический метод	0.10	-
1187	446650.03	2224637.14	Картометрический метод	0.10	-
1188	446649.68	2224638.40	Картометрический метод	0.10	-
1189	446649.31	2224639.65	Картометрический метод	0.10	-
1190	446648.94	2224640.90	Картометрический метод	0.10	-
1191	446648.55	2224642.15	Картометрический метод	0.10	-
1192	446648.15	2224643.39	Картометрический метод	0.10	-
1193	446647.74	2224644.62	Картометрический метод	0.10	-
1194	446647.31	2224645.86	Картометрический метод	0.10	-
1195	446646.87	2224647.08	Картометрический метод	0.10	-
1196	446646.42	2224648.31	Картометрический метод	0.10	-
1197	446645.96	2224649.53	Картометрический метод	0.10	-
1198	446645.49	2224650.74	Картометрический метод	0.10	-
1199	446645.00	2224651.95	Картометрический метод	0.10	-
1200	446644.28	2224653.68	Картометрический метод	0.10	-
1201	446643.54	2224655.40	Картометрический метод	0.10	-
1202	446642.76	2224657.11	Картометрический метод	0.10	-

2. Сведения о характерных точках границ объекта					
Обозначение характерных точек границ	Координаты, м		Метод определения координат характерной точки	Средняя квадратическая погрешность положения характерной точки (Mt), м	Описание обозначения точки на местности (при наличии)
	X	Y			
1	2	3	4	5	6
1203	446641.97	2224658.81	Картометрический метод	0.10	-
1204	446641.15	2224660.50	Картометрический метод	0.10	-
1205	446640.30	2224662.18	Картометрический метод	0.10	-
1206	446639.44	2224663.84	Картометрический метод	0.10	-
1207	446638.54	2224665.49	Картометрический метод	0.10	-
1208	446637.63	2224667.13	Картометрический метод	0.10	-
1209	446636.69	2224668.75	Картометрический метод	0.10	-
1210	446635.72	2224670.37	Картометрический метод	0.10	-
1211	446634.74	2224671.96	Картометрический метод	0.10	-
1212	446633.73	2224673.54	Картометрический метод	0.10	-
1213	446632.70	2224675.11	Картометрический метод	0.10	-
1214	446631.64	2224676.66	Картометрический метод	0.10	-
1215	446630.57	2224678.20	Картометрический метод	0.10	-
1216	446629.47	2224679.72	Картометрический метод	0.10	-
1217	446628.35	2224681.23	Картометрический метод	0.10	-
1218	446627.21	2224682.72	Картометрический метод	0.10	-
1219	446626.04	2224684.19	Картометрический метод	0.10	-
1220	446624.86	2224685.64	Картометрический метод	0.10	-
1221	446623.65	2224687.08	Картометрический метод	0.10	-
1222	446622.43	2224688.50	Картометрический метод	0.10	-
1223	446621.18	2224689.91	Картометрический метод	0.10	-
1224	446619.91	2224691.29	Картометрический метод	0.10	-
1225	446618.63	2224692.66	Картометрический метод	0.10	-
1226	446617.32	2224694.00	Картометрический метод	0.10	-
1227	446615.99	2224695.33	Картометрический метод	0.10	-
1228	446614.65	2224696.64	Картометрический метод	0.10	-

2. Сведения о характерных точках границ объекта					
Обозначение характерных точек границ	Координаты, м		Метод определения координат характерной точки	Средняя квадратическая погрешность положения характерной точки (Mt), м	Описание обозначения точки на местности (при наличии)
	X	Y			
1	2	3	4	5	6
1229	446597.36	2224711.28	Картометрический метод	0.10	-
1230	446558.16	2224665.86	Картометрический метод	0.10	-
1231	446574.23	2224652.25	Картометрический метод	0.10	-
1232	446575.39	2224651.06	Картометрический метод	0.10	-
1233	446576.52	2224649.84	Картометрический метод	0.10	-
1234	446577.61	2224648.60	Картометрический метод	0.10	-
1235	446578.68	2224647.33	Картометрический метод	0.10	-
1236	446579.72	2224646.04	Картометрический метод	0.10	-
1237	446580.73	2224644.72	Картометрический метод	0.10	-
1238	446581.70	2224643.38	Картометрический метод	0.10	-
1239	446582.65	2224642.02	Картометрический метод	0.10	-
1240	446583.56	2224640.64	Картометрический метод	0.10	-
1241	446584.44	2224639.23	Картометрический метод	0.10	-
1242	446585.28	2224637.80	Картометрический метод	0.10	-
1243	446586.09	2224636.36	Картометрический метод	0.10	-
1244	446586.87	2224634.89	Картометрический метод	0.10	-
1245	446587.61	2224633.41	Картометрический метод	0.10	-
1246	446588.31	2224631.91	Картометрический метод	0.10	-
1247	446588.99	2224630.39	Картометрический метод	0.10	-
1248	446589.62	2224628.86	Картометрический метод	0.10	-
1249	446590.22	2224627.32	Картометрический метод	0.10	-
1250	446590.78	2224625.76	Картометрический метод	0.10	-
1251	446591.30	2224624.18	Картометрический метод	0.10	-
1252	446591.79	2224622.60	Картометрический метод	0.10	-
1253	446592.24	2224621.00	Картометрический метод	0.10	-
1254	446592.65	2224619.40	Картометрический метод	0.10	-

2. Сведения о характерных точках границ объекта					
Обозначение характерных точек границ	Координаты, м		Метод определения координат характерной точки	Средняя квадратическая погрешность положения характерной точки (Mt), м	Описание обозначения точки на местности (при наличии)
	X	Y			
1	2	3	4	5	6
1255	446593.02	2224617.78	Картометрический метод	0.10	-
1256	446593.35	2224616.16	Картометрический метод	0.10	-
1257	446593.65	2224614.53	Картометрический метод	0.10	-
1258	446593.91	2224612.89	Картометрический метод	0.10	-
1259	446594.13	2224611.24	Картометрический метод	0.10	-
1260	446594.30	2224609.60	Картометрический метод	0.10	-
1261	446596.50	2224586.91	Картометрический метод	0.10	-
1262	446594.24	2224585.57	Картометрический метод	0.10	-
1263	446592.04	2224584.15	Картометрический метод	0.10	-
1264	446589.88	2224582.65	Картометрический метод	0.10	-
1265	446587.78	2224581.07	Картометрический метод	0.10	-
1266	446585.74	2224579.42	Картометрический метод	0.10	-
1267	446583.76	2224577.70	Картометрический метод	0.10	-
1268	446581.85	2224575.91	Картометрический метод	0.10	-
1269	446579.99	2224574.05	Картометрический метод	0.10	-
1270	446578.21	2224572.13	Картометрический метод	0.10	-
1271	446576.49	2224570.14	Картометрический метод	0.10	-
1272	446574.85	2224568.09	Картометрический метод	0.10	-
1273	446573.29	2224565.98	Картометрический метод	0.10	-
1274	446571.79	2224563.82	Картометрический метод	0.10	-
1275	446570.38	2224561.61	Картометрический метод	0.10	-
1276	446569.05	2224559.35	Картометрический метод	0.10	-
1277	446567.80	2224557.04	Картометрический метод	0.10	-
1278	446566.63	2224554.69	Картометрический метод	0.10	-
1279	446565.55	2224552.30	Картометрический метод	0.10	-
1280	446564.56	2224549.87	Картометрический метод	0.10	-

2. Сведения о характерных точках границ объекта					
Обозначение характерных точек границ	Координаты, м		Метод определения координат характерной точки	Средняя квадратическая погрешность положения характерной точки (Mt), м	Описание обозначения точки на местности (при наличии)
	X	Y			
1	2	3	4	5	6
1281	446563.65	2224547.41	Картометрический метод	0.10	-
1282	446562.83	2224544.92	Картометрический метод	0.10	-
1283	446562.10	2224542.39	Картометрический метод	0.10	-
1284	446561.46	2224539.85	Картометрический метод	0.10	-
1285	446560.91	2224537.28	Картометрический метод	0.10	-
1286	446560.46	2224534.70	Картометрический метод	0.10	-
1287	446560.10	2224532.10	Картометрический метод	0.10	-
1288	446559.83	2224529.49	Картометрический метод	0.10	-
1289	446559.66	2224526.87	Картометрический метод	0.10	-
1290	446559.58	2224524.24	Картометрический метод	0.10	-
1291	446481.21	2224508.87	Картометрический метод	0.10	-
1292	446478.25	2224508.27	Картометрический метод	0.10	-
1293	446475.29	2224507.62	Картометрический метод	0.10	-
1294	446472.34	2224506.94	Картометрический метод	0.10	-
1295	446469.41	2224506.21	Картометрический метод	0.10	-
1296	446466.48	2224505.44	Картометрический метод	0.10	-
1297	446463.56	2224504.63	Картометрический метод	0.10	-
1298	446460.66	2224503.78	Картометрический метод	0.10	-
1299	446457.77	2224502.88	Картометрический метод	0.10	-
1300	446454.89	2224501.95	Картометрический метод	0.10	-
1301	446452.03	2224500.98	Картометрический метод	0.10	-
1302	446449.18	2224499.97	Картометрический метод	0.10	-
1303	446446.34	2224498.91	Картометрический метод	0.10	-
1304	446443.52	2224497.82	Картометрический метод	0.10	-
1305	446440.71	2224496.69	Картометрический метод	0.10	-
1306	446437.92	2224495.52	Картометрический метод	0.10	-

2. Сведения о характерных точках границ объекта					
Обозначение характерных точек границ	Координаты, м		Метод определения координат характерной точки	Средняя квадратическая погрешность положения характерной точки (Mt), м	Описание обозначения точки на местности (при наличии)
	X	Y			
1	2	3	4	5	6
1307	446435.15	2224494.30	Картометрический метод	0.10	-
1308	446432.39	2224493.05	Картометрический метод	0.10	-
1309	446429.66	2224491.77	Картометрический метод	0.10	-
1310	446426.94	2224490.44	Картометрический метод	0.10	-
1311	446424.24	2224489.07	Картометрический метод	0.10	-
1312	446421.56	2224487.67	Картометрический метод	0.10	-
1313	446418.90	2224486.23	Картометрический метод	0.10	-
1314	446416.26	2224484.75	Картометрический метод	0.10	-
1315	446413.64	2224483.24	Картометрический метод	0.10	-
1316	446411.04	2224481.68	Картометрический метод	0.10	-
1317	446408.46	2224480.10	Картометрический метод	0.10	-
1318	446405.91	2224478.47	Картометрический метод	0.10	-
1319	446403.38	2224476.81	Картометрический метод	0.10	-
1320	446400.88	2224475.12	Картометрический метод	0.10	-
1321	446330.47	2224399.30	Картометрический метод	0.10	-
1322	446156.73	2224183.80	Картометрический метод	0.10	-
1323	446149.36	2224173.39	Картометрический метод	0.10	-
1324	446142.20	2224162.84	Картометрический метод	0.10	-
1325	446135.25	2224152.14	Картометрический метод	0.10	-
1326	446128.52	2224141.30	Картометрический метод	0.10	-
1327	446122.01	2224130.33	Картометрический метод	0.10	-
1328	446115.72	2224119.23	Картометрический метод	0.10	-
1329	446109.65	2224108.00	Картометрический метод	0.10	-
1330	446103.82	2224096.66	Картометрический метод	0.10	-
1331	446098.21	2224085.20	Картометрический метод	0.10	-
1332	446092.84	2224073.63	Картометрический метод	0.10	-

2. Сведения о характерных точках границ объекта					
Обозначение характерных точек границ	Координаты, м		Метод определения координат характерной точки	Средняя квадратическая погрешность положения характерной точки (Mt), м	Описание обозначения точки на местности (при наличии)
	X	Y			
1	2	3	4	5	6
1333	446087.70	2224061.95	Картометрический метод	0.10	-
1334	446082.80	2224050.17	Картометрический метод	0.10	-
1335	446078.13	2224038.30	Картометрический метод	0.10	-
1336	446073.71	2224026.33	Картометрический метод	0.10	-
1337	446069.53	2224014.28	Картометрический метод	0.10	-
1338	446065.59	2224002.14	Картометрический метод	0.10	-
1339	446061.90	2223989.93	Картометрический метод	0.10	-
1340	446058.45	2223977.64	Картометрический метод	0.10	-
1341	446055.26	2223965.29	Картометрический метод	0.10	-
1342	446052.31	2223952.88	Картометрический метод	0.10	-
1343	446049.62	2223940.41	Картометрический метод	0.10	-
1344	446047.17	2223927.89	Картометрический метод	0.10	-
1345	446044.98	2223915.32	Картометрический метод	0.10	-
1346	446043.05	2223902.71	Картометрический метод	0.10	-
1347	446041.37	2223890.06	Картометрический метод	0.10	-
1348	446039.94	2223877.39	Картометрический метод	0.10	-
1349	446038.77	2223864.68	Картометрический метод	0.10	-
1350	446037.86	2223851.96	Картометрический метод	0.10	-
1351	446037.20	2223839.21	Картометрический метод	0.10	-
1352	445969.10	2223826.05	Картометрический метод	0.10	-
1353	445928.34	2223806.13	Картометрический метод	0.10	-
1354	445911.72	2223787.89	Картометрический метод	0.10	-
1355	445894.46	2223766.41	Картометрический метод	0.10	-
1356	445881.79	2223711.95	Картометрический метод	0.10	-
1357	445879.72	2223703.02	Картометрический метод	0.10	-
1358	445885.88	2223703.31	Картометрический метод	0.10	-

2. Сведения о характерных точках границ объекта					
Обозначение характерных точек границ	Координаты, м		Метод определения координат характерной точки	Средняя квадратическая погрешность положения характерной точки (Mt), м	Описание обозначения точки на местности (при наличии)
	X	Y			
1	2	3	4	5	6
1359	445890.08	2223705.13	Картометрический метод	0.10	-
1360	445912.90	2223733.79	Картометрический метод	0.10	-
1361	445926.64	2223759.72	Картометрический метод	0.10	-
1362	445946.66	2223781.69	Картометрический метод	0.10	-
1363	445978.70	2223797.35	Картометрический метод	0.10	-
1364	446036.68	2223808.56	Картометрический метод	0.10	-
1365	446036.69	2223806.96	Картометрический метод	0.10	-
1366	446036.71	2223805.36	Картометрический метод	0.10	-
1367	446036.73	2223803.77	Картометрический метод	0.10	-
1368	446036.75	2223802.17	Картометрический метод	0.10	-
1369	446036.78	2223800.57	Картометрический метод	0.10	-
1370	446036.82	2223798.98	Картометрический метод	0.10	-
1371	446036.86	2223797.38	Картометрический метод	0.10	-
1372	446036.90	2223795.78	Картометрический метод	0.10	-
1373	446036.94	2223794.19	Картометрический метод	0.10	-
1374	446036.99	2223792.59	Картометрический метод	0.10	-
1375	446037.05	2223791.00	Картометрический метод	0.10	-
1376	446037.10	2223789.40	Картометрический метод	0.10	-
1377	446037.17	2223787.80	Картометрический метод	0.10	-
1378	446037.23	2223786.21	Картометрический метод	0.10	-
1379	446037.30	2223784.61	Картометрический метод	0.10	-
1380	446037.37	2223783.02	Картометрический метод	0.10	-
1381	446037.45	2223781.42	Картометрический метод	0.10	-
1382	446037.53	2223779.83	Картометрический метод	0.10	-
1383	446037.62	2223778.23	Картометрический метод	0.10	-
1384	446037.71	2223776.64	Картометрический метод	0.10	-

2. Сведения о характерных точках границ объекта					
Обозначение характерных точек границ	Координаты, м		Метод определения координат характерной точки	Средняя квадратическая погрешность положения характерной точки (Mt), м	Описание обозначения точки на местности (при наличии)
	X	Y			
1	2	3	4	5	6
1385	446037.80	2223775.04	Картометрический метод	0.10	-
1386	446037.90	2223773.45	Картометрический метод	0.10	-
1387	446038.00	2223771.86	Картометрический метод	0.10	-
1388	446038.11	2223770.26	Картометрический метод	0.10	-
1389	446038.22	2223768.67	Картометрический метод	0.10	-
1390	446038.33	2223767.08	Картометрический метод	0.10	-
1391	446038.45	2223765.48	Картометрический метод	0.10	-
1392	446038.57	2223763.89	Картометрический метод	0.10	-
1393	446038.70	2223762.30	Картометрический метод	0.10	-
1394	446039.05	2223758.14	Картометрический метод	0.10	-
1395	446039.43	2223753.98	Картометрический метод	0.10	-
1396	446039.83	2223749.82	Картометрический метод	0.10	-
1397	446040.26	2223745.66	Картометрический метод	0.10	-
1398	446040.72	2223741.51	Картометрический метод	0.10	-
1399	446041.21	2223737.36	Картометрический метод	0.10	-
1400	446041.72	2223733.21	Картометрический метод	0.10	-
1401	446042.26	2223729.07	Картометрический метод	0.10	-
1402	446042.83	2223724.93	Картометрический метод	0.10	-
1403	446043.43	2223720.80	Картометрический метод	0.10	-
1404	446044.05	2223716.67	Картометрический метод	0.10	-
1405	446044.70	2223712.54	Картометрический метод	0.10	-
1406	446045.38	2223708.42	Картометрический метод	0.10	-
1407	446046.08	2223704.30	Картометрический метод	0.10	-
1408	446046.81	2223700.19	Картометрический метод	0.10	-
1409	446047.57	2223696.08	Картометрический метод	0.10	-
1410	446048.36	2223691.97	Картометрический метод	0.10	-

2. Сведения о характерных точках границ объекта					
Обозначение характерных точек границ	Координаты, м		Метод определения координат характерной точки	Средняя квадратическая погрешность положения характерной точки (Mt), м	Описание обозначения точки на местности (при наличии)
	X	Y			
1	2	3	4	5	6
1411	446049.17	2223687.88	Картометрический метод	0.10	-
1412	446050.01	2223683.78	Картометрический метод	0.10	-
1413	446050.88	2223679.70	Картометрический метод	0.10	-
1414	446051.78	2223675.62	Картометрический метод	0.10	-
1415	446052.70	2223671.54	Картометрический метод	0.10	-
1416	446053.64	2223667.47	Картометрический метод	0.10	-
1417	446054.62	2223663.41	Картометрический метод	0.10	-
1418	446055.62	2223659.35	Картометрический метод	0.10	-
1419	446056.65	2223655.30	Картометрический метод	0.10	-
1420	446057.71	2223651.26	Картометрический метод	0.10	-
1421	446058.79	2223647.23	Картометрический метод	0.10	-
1422	446059.90	2223643.20	Картометрический метод	0.10	-
1423	446060.86	2223639.77	Картометрический метод	0.10	-
1424	446061.85	2223636.34	Картометрический метод	0.10	-
1425	446062.86	2223632.92	Картометрический метод	0.10	-
1426	446063.88	2223629.51	Картометрический метод	0.10	-
1427	446064.93	2223626.10	Картометрический метод	0.10	-
1428	446065.99	2223622.70	Картометрический метод	0.10	-
1429	446067.07	2223619.30	Картометрический метод	0.10	-
1430	446068.17	2223615.91	Картометрический метод	0.10	-
1431	446069.29	2223612.53	Картометрический метод	0.10	-
1432	446070.43	2223609.15	Картометрический метод	0.10	-
1433	446071.59	2223605.78	Картометрический метод	0.10	-
1434	446072.77	2223602.41	Картометрический метод	0.10	-
1435	446073.97	2223599.05	Картометрический метод	0.10	-
1436	446075.18	2223595.70	Картометрический метод	0.10	-

2. Сведения о характерных точках границ объекта					
Обозначение характерных точек границ	Координаты, м		Метод определения координат характерной точки	Средняя квадратическая погрешность положения характерной точки (Mt), м	Описание обозначения точки на местности (при наличии)
	X	Y			
1	2	3	4	5	6
1437	446076.42	2223592.36	Картометрический метод	0.10	-
1438	446077.67	2223589.02	Картометрический метод	0.10	-
1439	446078.94	2223585.69	Картометрический метод	0.10	-
1440	446080.23	2223582.37	Картометрический метод	0.10	-
1441	446081.54	2223579.05	Картометрический метод	0.10	-
1442	446082.87	2223575.74	Картометрический метод	0.10	-
1443	446084.22	2223572.44	Картометрический метод	0.10	-
1444	446085.58	2223569.15	Картометрический метод	0.10	-
1445	446086.97	2223565.87	Картометрический метод	0.10	-
1446	446088.37	2223562.59	Картометрический метод	0.10	-
1447	446089.79	2223559.32	Картометрический метод	0.10	-
1448	446091.23	2223556.06	Картометрический метод	0.10	-
1449	446092.69	2223552.80	Картометрический метод	0.10	-
1450	446094.17	2223549.56	Картометрический метод	0.10	-
1451	446095.66	2223546.32	Картометрический метод	0.10	-
1452	446098.66	2223539.96	Картометрический метод	0.10	-
1453	446101.74	2223533.63	Картометрический метод	0.10	-
1454	446104.88	2223527.34	Картометрический метод	0.10	-
1455	446108.09	2223521.08	Картометрический метод	0.10	-
1456	446111.38	2223514.85	Картометрический метод	0.10	-
1457	446114.73	2223508.67	Картометрический метод	0.10	-
1458	446118.15	2223502.52	Картометрический метод	0.10	-
1459	446121.64	2223496.41	Картометрический метод	0.10	-
1460	446125.20	2223490.34	Картометрический метод	0.10	-
1461	446128.82	2223484.30	Картометрический метод	0.10	-
1462	446132.51	2223478.31	Картометрический метод	0.10	-

2. Сведения о характерных точках границ объекта					
Обозначение характерных точек границ	Координаты, м		Метод определения координат характерной точки	Средняя квадратическая погрешность положения характерной точки (Mt), м	Описание обозначения точки на местности (при наличии)
	X	Y			
1	2	3	4	5	6
1463	446136.27	2223472.36	Картометрический метод	0.10	-
1464	446140.09	2223466.46	Картометрический метод	0.10	-
1465	446143.98	2223460.59	Картометрический метод	0.10	-
1466	446147.93	2223454.77	Картометрический метод	0.10	-
1467	446151.95	2223449.00	Картометрический метод	0.10	-
1468	446156.04	2223443.27	Картометрический метод	0.10	-
1469	446160.18	2223437.58	Картометрический метод	0.10	-
1470	446164.39	2223431.94	Картометрический метод	0.10	-
1471	446168.66	2223426.35	Картометрический метод	0.10	-
1472	446172.99	2223420.81	Картометрический метод	0.10	-
1473	446177.39	2223415.31	Картометрический метод	0.10	-
1474	446181.84	2223409.87	Картометрический метод	0.10	-
1475	446186.36	2223404.47	Картометрический метод	0.10	-
1476	446190.94	2223399.12	Картометрический метод	0.10	-
1477	446195.57	2223393.83	Картометрический метод	0.10	-
1478	446200.26	2223388.59	Картометрический метод	0.10	-
1479	446205.02	2223383.40	Картометрический метод	0.10	-
1480	446209.82	2223378.26	Картометрический метод	0.10	-
1481	446245.80	2223343.17	Картометрический метод	0.10	-
1482	446247.57	2223341.57	Картометрический метод	0.10	-
1483	446249.35	2223339.99	Картометрический метод	0.10	-
1484	446251.14	2223338.41	Картометрический метод	0.10	-
1485	446252.93	2223336.84	Картометрический метод	0.10	-
1486	446254.73	2223335.27	Картометрический метод	0.10	-
1487	446256.53	2223333.71	Картометрический метод	0.10	-
1488	446258.34	2223332.16	Картометрический метод	0.10	-

2. Сведения о характерных точках границ объекта					
Обозначение характерных точек границ	Координаты, м		Метод определения координат характерной точки	Средняя квадратическая погрешность положения характерной точки (Mt), м	Описание обозначения точки на местности (при наличии)
	X	Y			
1	2	3	4	5	6
1489	446260.16	2223330.62	Картометрический метод	0.10	-
1490	446261.98	2223329.08	Картометрический метод	0.10	-
1491	446263.81	2223327.55	Картометрический метод	0.10	-
1492	446265.64	2223326.03	Картометрический метод	0.10	-
1493	446267.48	2223324.51	Картометрический метод	0.10	-
1494	446269.32	2223323.00	Картометрический метод	0.10	-
1495	446271.17	2223321.50	Картометрический метод	0.10	-
1496	446273.03	2223320.00	Картометрический метод	0.10	-
1497	446274.89	2223318.51	Картометрический метод	0.10	-
1498	446276.75	2223317.03	Картометрический метод	0.10	-
1499	446278.63	2223315.55	Картометрический метод	0.10	-
1500	446280.50	2223314.08	Картометрический метод	0.10	-
1501	446282.39	2223312.62	Картометрический метод	0.10	-
1502	446284.28	2223311.17	Картометрический метод	0.10	-
1503	446286.17	2223309.72	Картометрический метод	0.10	-
1504	446288.07	2223308.28	Картометрический метод	0.10	-
1505	446289.98	2223306.85	Картометрический метод	0.10	-
1506	446291.89	2223305.43	Картометрический метод	0.10	-
1507	446293.80	2223304.01	Картометрический метод	0.10	-
1508	446295.72	2223302.60	Картометрический метод	0.10	-
1509	446297.65	2223301.19	Картометрический метод	0.10	-
1510	446299.58	2223299.80	Картометрический метод	0.10	-
1511	446300.15	2223299.39	Картометрический метод	0.10	-
1512	446300.72	2223298.98	Картометрический метод	0.10	-
1513	446301.29	2223298.57	Картометрический метод	0.10	-
1514	446301.86	2223298.16	Картометрический метод	0.10	-

2. Сведения о характерных точках границ объекта					
Обозначение характерных точек границ	Координаты, м		Метод определения координат характерной точки	Средняя квадратическая погрешность положения характерной точки (Mt), м	Описание обозначения точки на местности (при наличии)
	X	Y			
1	2	3	4	5	6
1515	446302.43	2223297.76	Картометрический метод	0.10	-
1516	446303.00	2223297.35	Картометрический метод	0.10	-
1517	446303.58	2223296.94	Картометрический метод	0.10	-
1518	446304.15	2223296.54	Картометрический метод	0.10	-
1519	446304.72	2223296.13	Картометрический метод	0.10	-
1520	446305.30	2223295.73	Картометрический метод	0.10	-
1521	446305.87	2223295.33	Картометрический метод	0.10	-
1522	446306.44	2223294.93	Картометрический метод	0.10	-
1523	446307.02	2223294.52	Картометрический метод	0.10	-
1524	446307.59	2223294.12	Картометрический метод	0.10	-
1525	446308.17	2223293.72	Картометрический метод	0.10	-
1526	446308.75	2223293.32	Картометрический метод	0.10	-
1527	446309.32	2223292.92	Картометрический метод	0.10	-
1528	446309.90	2223292.52	Картометрический метод	0.10	-
1529	446310.48	2223292.13	Картометрический метод	0.10	-
1530	446311.06	2223291.73	Картометрический метод	0.10	-
1531	446311.63	2223291.33	Картометрический метод	0.10	-
1532	446312.21	2223290.94	Картометрический метод	0.10	-
1533	446312.79	2223290.54	Картометрический метод	0.10	-
1534	446313.37	2223290.14	Картометрический метод	0.10	-
1535	446313.95	2223289.75	Картометрический метод	0.10	-
1536	446314.53	2223289.36	Картометрический метод	0.10	-
1537	446315.11	2223288.96	Картометрический метод	0.10	-
1538	446315.70	2223288.57	Картометрический метод	0.10	-
1539	446316.28	2223288.18	Картометрический метод	0.10	-
1540	446324.98	2223282.85	Картометрический метод	0.10	-

2. Сведения о характерных точках границ объекта					
Обозначение характерных точек границ	Координаты, м		Метод определения координат характерной точки	Средняя квадратическая погрешность положения характерной точки (Mt), м	Описание обозначения точки на местности (при наличии)
	X	Y			
1	2	3	4	5	6
1541	446333.79	2223277.71	Картометрический метод	0.10	-
1542	446342.71	2223272.76	Картометрический метод	0.10	-
1543	446351.73	2223268.00	Картометрический метод	0.10	-
1544	446360.85	2223263.42	Картометрический метод	0.10	-
1545	446370.06	2223259.04	Картометрический метод	0.10	-
1546	446379.36	2223254.86	Картометрический метод	0.10	-
1547	446388.76	2223250.87	Картометрический метод	0.10	-
1548	446398.23	2223247.09	Картометрический метод	0.10	-
1549	446407.78	2223243.50	Картометрический метод	0.10	-
1550	446417.40	2223240.12	Картометрический метод	0.10	-
1551	446427.09	2223236.94	Картометрический метод	0.10	-
1552	446436.85	2223233.96	Картометрический метод	0.10	-
1553	446446.67	2223231.20	Картометрический метод	0.10	-
1554	446456.55	2223228.64	Картометрический метод	0.10	-
1555	446466.47	2223226.29	Картометрический метод	0.10	-
1556	446476.45	2223224.15	Картометрический метод	0.10	-
1557	446486.47	2223222.22	Картометрический метод	0.10	-
1558	446496.52	2223220.50	Картометрический метод	0.10	-
1559	446506.61	2223218.99	Картометрический метод	0.10	-
1560	446516.73	2223217.70	Картометрический метод	0.10	-
1561	446526.87	2223216.63	Картометрический метод	0.10	-
1562	446537.04	2223215.76	Картометрический метод	0.10	-
1563	446547.22	2223215.12	Картометрический метод	0.10	-
1564	446557.41	2223214.68	Картометрический метод	0.10	-
1565	446567.61	2223214.47	Картометрический метод	0.10	-
1566	446577.81	2223214.46	Картометрический метод	0.10	-

2. Сведения о характерных точках границ объекта					
Обозначение характерных точек границ	Координаты, м		Метод определения координат характерной точки	Средняя квадратическая погрешность положения характерной точки (Mt), м	Описание обозначения точки на местности (при наличии)
	X	Y			
1	2	3	4	5	6
1567	446588.01	2223214.68	Картометрический метод	0.10	-
1568	446598.20	2223215.11	Картометрический метод	0.10	-
1569	446630.10	2223216.86	Картометрический метод	0.10	-
1570	446635.19	2223217.25	Картометрический метод	0.10	-
1571	446640.26	2223217.87	Картометрический метод	0.10	-
1572	446645.29	2223218.71	Картометрический метод	0.10	-
1573	446650.28	2223219.78	Картометрический метод	0.10	-
1574	446655.22	2223221.06	Картометрический метод	0.10	-
1575	446660.09	2223222.57	Картометрический метод	0.10	-
1576	446664.90	2223224.28	Картометрический метод	0.10	-
1577	446669.62	2223226.21	Картометрический метод	0.10	-
1578	446674.26	2223228.35	Картометрический метод	0.10	-
1579	446678.79	2223230.69	Картометрический метод	0.10	-
1580	446683.22	2223233.23	Картометрический метод	0.10	-
1581	446687.53	2223235.96	Картометрический метод	0.10	-
1582	446691.71	2223238.89	Картометрический метод	0.10	-
1583	446695.76	2223241.99	Картометрический метод	0.10	-
1584	446699.67	2223245.27	Картометрический метод	0.10	-
1585	446703.43	2223248.72	Картометрический метод	0.10	-
1586	446707.03	2223252.34	Картометрический метод	0.10	-
1587	446710.47	2223256.11	Картометрический метод	0.10	-
1588	446713.73	2223260.03	Картометрический метод	0.10	-
1589	446716.82	2223264.09	Картометрический метод	0.10	-
1590	446719.73	2223268.28	Картометрический метод	0.10	-
1591	446722.45	2223272.60	Картометрический метод	0.10	-
1592	446724.97	2223277.03	Картометрический метод	0.10	-

2. Сведения о характерных точках границ объекта					
Обозначение характерных точек границ	Координаты, м		Метод определения координат характерной точки	Средняя квадратическая погрешность положения характерной точки (Mt), м	Описание обозначения точки на местности (при наличии)
	X	Y			
1	2	3	4	5	6
1593	446727.30	2223281.58	Картометрический метод	0.10	-
1594	446729.42	2223286.22	Картометрический метод	0.10	-
1595	446731.33	2223290.95	Картометрический метод	0.10	-
1596	446733.03	2223295.76	Картометрический метод	0.10	-
1597	446734.52	2223300.64	Картометрический метод	0.10	-
1598	446735.79	2223305.58	Картометрический метод	0.10	-
1599	446741.37	2223329.53	Картометрический метод	0.10	-
1600	446741.64	2223330.67	Картометрический метод	0.10	-
1601	446741.93	2223331.80	Картометрический метод	0.10	-
1602	446742.24	2223332.93	Картометрический метод	0.10	-
1603	446742.56	2223334.05	Картометрический метод	0.10	-
1604	446742.89	2223335.17	Картометрический метод	0.10	-
1605	446743.24	2223336.29	Картометрический метод	0.10	-
1606	446743.61	2223337.40	Картометрический метод	0.10	-
1607	446743.99	2223338.50	Картометрический метод	0.10	-
1608	446744.38	2223339.60	Картометрический метод	0.10	-
1609	446744.80	2223340.70	Картометрический метод	0.10	-
1610	446745.22	2223341.78	Картометрический метод	0.10	-
1611	446745.66	2223342.87	Картометрический метод	0.10	-
1612	446746.12	2223343.94	Картометрический метод	0.10	-
1613	446746.59	2223345.01	Картометрический метод	0.10	-
1614	446747.07	2223346.07	Картометрический метод	0.10	-
1615	446747.57	2223347.13	Картометрический метод	0.10	-
1616	446748.09	2223348.18	Картометрический метод	0.10	-
1617	446748.62	2223349.22	Картометрический метод	0.10	-
1618	446749.16	2223350.26	Картометрический метод	0.10	-

2. Сведения о характерных точках границ объекта					
Обозначение характерных точек границ	Координаты, м		Метод определения координат характерной точки	Средняя квадратическая погрешность положения характерной точки (Mt), м	Описание обозначения точки на местности (при наличии)
	X	Y			
1	2	3	4	5	6
1619	446749.72	2223351.28	Картометрический метод	0.10	-
1620	446750.29	2223352.30	Картометрический метод	0.10	-
1621	446750.87	2223353.31	Картометрический метод	0.10	-
1622	446751.47	2223354.32	Картометрический метод	0.10	-
1623	446752.08	2223355.31	Картометрический метод	0.10	-
1624	446752.71	2223356.30	Картометрический метод	0.10	-
1625	446753.35	2223357.28	Картометрический метод	0.10	-
1626	446754.00	2223358.24	Картометрический метод	0.10	-
1627	446754.67	2223359.20	Картометрический метод	0.10	-
1628	446755.35	2223360.15	Картометрический метод	0.10	-
1629	446756.28	2223359.73	Картометрический метод	0.10	-
1630	446757.21	2223359.33	Картометрический метод	0.10	-
1631	446758.16	2223358.94	Картометрический метод	0.10	-
1632	446759.10	2223358.56	Картометрический метод	0.10	-
1633	446760.06	2223358.20	Картометрический метод	0.10	-
1634	446761.01	2223357.85	Картометрический метод	0.10	-
1635	446761.98	2223357.52	Картометрический метод	0.10	-
1636	446762.95	2223357.20	Картометрический метод	0.10	-
1637	446763.92	2223356.90	Картометрический метод	0.10	-
1638	446764.90	2223356.61	Картометрический метод	0.10	-
1639	446765.88	2223356.34	Картометрический метод	0.10	-
1640	446766.87	2223356.08	Картометрический метод	0.10	-
1641	446767.86	2223355.84	Картометрический метод	0.10	-
1642	446768.85	2223355.62	Картометрический метод	0.10	-
1643	446769.85	2223355.40	Картометрический метод	0.10	-
1644	446770.85	2223355.21	Картометрический метод	0.10	-

2. Сведения о характерных точках границ объекта					
Обозначение характерных точек границ	Координаты, м		Метод определения координат характерной точки	Средняя квадратическая погрешность положения характерной точки (Mt), м	Описание обозначения точки на местности (при наличии)
	X	Y			
1	2	3	4	5	6
1645	446771.85	2223355.03	Картометрический метод	0.10	-
1646	446772.86	2223354.86	Картометрический метод	0.10	-
1647	446773.87	2223354.71	Картометрический метод	0.10	-
1648	446774.88	2223354.58	Картометрический метод	0.10	-
1649	446775.89	2223354.46	Картометрический метод	0.10	-
1650	446776.90	2223354.36	Картометрический метод	0.10	-
1651	446777.92	2223354.27	Картометрический метод	0.10	-
1652	446778.94	2223354.20	Картометрический метод	0.10	-
1653	446779.95	2223354.14	Картометрический метод	0.10	-
1654	446780.97	2223354.10	Картометрический метод	0.10	-
1655	446781.99	2223354.08	Картометрический метод	0.10	-
1656	446783.01	2223354.07	Картометрический метод	0.10	-
1657	446784.03	2223354.08	Картометрический метод	0.10	-
1658	446785.00	2223354.10	Картометрический метод	0.10	-
1659	446785.98	2223354.13	Картометрический метод	0.10	-
1660	446786.95	2223354.18	Картометрический метод	0.10	-
1661	446787.92	2223354.25	Картометрический метод	0.10	-
1662	446788.90	2223354.33	Картометрический метод	0.10	-
1663	446789.87	2223354.42	Картометрический метод	0.10	-
1664	446790.83	2223354.53	Картометрический метод	0.10	-
1665	446791.80	2223354.65	Картометрический метод	0.10	-
1666	446792.77	2223354.78	Картометрический метод	0.10	-
1667	446793.73	2223354.93	Картометрический метод	0.10	-
1668	446794.69	2223355.10	Картометрический метод	0.10	-
1669	446795.65	2223355.27	Картометрический метод	0.10	-
1670	446796.60	2223355.47	Картометрический метод	0.10	-

2. Сведения о характерных точках границ объекта					
Обозначение характерных точек границ	Координаты, м		Метод определения координат характерной точки	Средняя квадратическая погрешность положения характерной точки (Mt), м	Описание обозначения точки на местности (при наличии)
	X	Y			
1	2	3	4	5	6
1671	446797.56	2223355.67	Картометрический метод	0.10	-
1672	446798.51	2223355.89	Картометрический метод	0.10	-
1673	446799.45	2223356.13	Картометрический метод	0.10	-
1674	446800.39	2223356.37	Картометрический метод	0.10	-
1675	446801.33	2223356.64	Картометрический метод	0.10	-
1676	446802.27	2223356.91	Картометрический метод	0.10	-
1677	446803.20	2223357.20	Картометрический метод	0.10	-
1678	446804.13	2223357.50	Картометрический метод	0.10	-
1679	446805.05	2223357.82	Картометрический метод	0.10	-
1680	446805.96	2223358.15	Картометрический метод	0.10	-
1681	446806.88	2223358.49	Картометрический метод	0.10	-
1682	446807.78	2223358.85	Картометрический метод	0.10	-
1683	446808.69	2223359.22	Картометрический метод	0.10	-
1684	446809.58	2223359.60	Картометрический метод	0.10	-
1685	446810.47	2223360.00	Картометрический метод	0.10	-
1686	446811.36	2223360.41	Картометрический метод	0.10	-
1687	446827.29	2223348.05	Картометрический метод	0.10	-
1688	446830.15	2223345.89	Картометрический метод	0.10	-
1689	446833.06	2223343.80	Картометрический метод	0.10	-
1690	446836.01	2223341.77	Картометрический метод	0.10	-
1691	446839.01	2223339.81	Картометрический метод	0.10	-
1692	446842.05	2223337.92	Картометрический метод	0.10	-
1693	446845.14	2223336.10	Картометрический метод	0.10	-
1694	446848.27	2223334.35	Картометрический метод	0.10	-
1695	446851.43	2223332.67	Картометрический метод	0.10	-
1696	446854.64	2223331.07	Картометрический метод	0.10	-

2. Сведения о характерных точках границ объекта					
Обозначение характерных точек границ	Координаты, м		Метод определения координат характерной точки	Средняя квадратическая погрешность положения характерной точки (Mt), м	Описание обозначения точки на местности (при наличии)
	X	Y			
1	2	3	4	5	6
1697	446857.88	2223329.54	Картометрический метод	0.10	-
1698	446861.16	2223328.09	Картометрический метод	0.10	-
1699	446864.46	2223326.72	Картометрический метод	0.10	-
1700	446867.80	2223325.42	Картометрический метод	0.10	-
1701	446871.17	2223324.19	Картометрический метод	0.10	-
1702	446874.57	2223323.05	Картометрический метод	0.10	-
1703	446877.99	2223321.98	Картометрический метод	0.10	-
1704	446881.43	2223320.99	Картометрический метод	0.10	-
1705	446884.90	2223320.09	Картометрический метод	0.10	-
1706	446888.38	2223319.26	Картометрический метод	0.10	-
1707	446891.89	2223318.51	Картометрический метод	0.10	-
1708	446895.41	2223317.85	Картометрический метод	0.10	-
1709	446898.94	2223317.26	Картометрический метод	0.10	-
1710	446902.49	2223316.76	Картометрический метод	0.10	-
1711	446906.05	2223316.34	Картометрический метод	0.10	-
1712	446909.62	2223316.00	Картометрический метод	0.10	-
1713	446913.19	2223315.74	Картометрический метод	0.10	-
1714	446916.77	2223315.57	Картометрический метод	0.10	-
1715	446920.35	2223315.48	Картометрический метод	0.10	-
1716	446923.93	2223315.47	Картометрический метод	0.10	-
1717	447064.80	2223345.39	Картометрический метод	0.10	-
1718	447061.08	2223358.19	Картометрический метод	0.10	-
1719	447069.87	2223359.37	Картометрический метод	0.10	-
1720	447072.43	2223351.19	Картометрический метод	0.10	-
1721	447110.72	2223229.24	Картометрический метод	0.10	-
1722	447118.99	2223158.76	Картометрический метод	0.10	-

2. Сведения о характерных точках границ объекта					
Обозначение характерных точек границ	Координаты, м		Метод определения координат характерной точки	Средняя квадратическая погрешность положения характерной точки (Mt), м	Описание обозначения точки на местности (при наличии)
	X	Y			
1	2	3	4	5	6
1723	447120.15	2223159.18	Картометрический метод	0.10	-
1724	447120.68	2223158.39	Картометрический метод	0.10	-
1725	447120.60	2223158.33	Картометрический метод	0.10	-
1726	447122.95	2223154.51	Картометрический метод	0.10	-
1727	447129.76	2223147.47	Картометрический метод	0.10	-
1728	447142.94	2223128.86	Картометрический метод	0.10	-
1729	447155.55	2223113.74	Картометрический метод	0.10	-
1730	447176.55	2223099.74	Картометрический метод	0.10	-
1731	447371.24	2223093.30	Картометрический метод	0.10	-
1732	447380.06	2223093.75	Картометрический метод	0.10	-
1733	447433.75	2223092.57	Картометрический метод	0.10	-
1734	447453.58	2223092.27	Картометрический метод	0.10	-
1735	447496.51	2223091.17	Картометрический метод	0.10	-
1736	447497.52	2223089.43	Картометрический метод	0.10	-
1737	447498.03	2223087.20	Картометрический метод	0.10	-
1738	447503.22	2223087.10	Картометрический метод	0.10	-
1739	447505.67	2223090.89	Картометрический метод	0.10	-
1740	447534.47	2223090.18	Картометрический метод	0.10	-
1741	447536.79	2223089.90	Картометрический метод	0.10	-
1742	447538.73	2223089.12	Картометрический метод	0.10	-
1743	447541.58	2223085.87	Картометрический метод	0.10	-
1744	447542.35	2223082.85	Картометрический метод	0.10	-
1745	447542.40	2223078.45	Картометрический метод	0.10	-
1746	447553.60	2223078.49	Картометрический метод	0.10	-
1747	447553.78	2223080.86	Картометрический метод	0.10	-
1748	447554.31	2223082.36	Картометрический метод	0.10	-

2. Сведения о характерных точках границ объекта					
Обозначение характерных точек границ	Координаты, м		Метод определения координат характерной точки	Средняя квадратическая погрешность положения характерной точки (Mt), м	Описание обозначения точки на местности (при наличии)
	X	Y			
1	2	3	4	5	6
1749	447555.80	2223084.10	Картометрический метод	0.10	-
1750	447558.23	2223085.08	Картометрический метод	0.10	-
1751	447567.32	2223084.80	Картометрический метод	0.10	-
1752	447643.94	2223074.94	Картометрический метод	0.10	-
1753	447757.43	2223076.47	Картометрический метод	0.10	-
1754	447767.21	2223076.60	Картометрический метод	0.10	-
1755	447768.31	2223076.92	Картометрический метод	0.10	-
1756	447807.85	2223077.85	Картометрический метод	0.10	-
1757	447816.52	2223078.06	Картометрический метод	0.10	-
1758	447849.29	2223078.75	Картометрический метод	0.10	-
1759	447852.47	2223078.66	Картометрический метод	0.10	-
1760	447874.49	2223078.05	Картометрический метод	0.10	-
1761	447884.06	2223075.87	Картометрический метод	0.10	-
1762	447948.61	2223056.74	Картометрический метод	0.10	-
1763	447982.29	2223046.45	Картометрический метод	0.10	-
1764	448016.36	2223036.05	Картометрический метод	0.10	-
1765	448044.37	2223027.50	Картометрический метод	0.10	-
1766	448043.45	2222974.23	Картометрический метод	0.10	-
1767	448040.95	2222939.48	Картометрический метод	0.10	-
1768	448046.37	2222939.83	Картометрический метод	0.10	-
1769	448048.45	2222849.96	Картометрический метод	0.10	-
1770	448047.47	2222837.22	Картометрический метод	0.10	-
1771	448049.30	2222776.25	Картометрический метод	0.10	-
1772	448048.80	2222751.69	Картометрический метод	0.10	-
1773	448050.69	2222731.80	Картометрический метод	0.10	-
1774	448050.27	2222715.69	Картометрический метод	0.10	-

2. Сведения о характерных точках границ объекта					
Обозначение характерных точек границ	Координаты, м		Метод определения координат характерной точки	Средняя квадратическая погрешность положения характерной точки (Mt), м	Описание обозначения точки на местности (при наличии)
	X	Y			
1	2	3	4	5	6
1775	448046.27	2222676.40	Картометрический метод	0.10	-
1776	448046.29	2222655.49	Картометрический метод	0.10	-
1777	448046.31	2222637.61	Картометрический метод	0.10	-
1778	448057.17	2222637.62	Картометрический метод	0.10	-
1779	448057.29	2222641.33	Картометрический метод	0.10	-
1780	448057.17	2222662.18	Картометрический метод	0.10	-
1781	448057.18	2222698.08	Картометрический метод	0.10	-
1782	448057.18	2222773.12	Картометрический метод	0.10	-
1783	448057.19	2222801.13	Картометрический метод	0.10	-
1784	448057.19	2222851.14	Картометрический метод	0.10	-
1785	448057.20	2222876.15	Картометрический метод	0.10	-
1786	448057.20	2222926.15	Картометрический метод	0.10	-
1787	448057.17	2223016.17	Картометрический метод	0.10	-
1788	448057.18	2223016.17	Картометрический метод	0.10	-
1789	448057.18	2223017.96	Картометрический метод	0.10	-
1790	448060.33	2223020.37	Картометрический метод	0.10	-
1791	448062.96	2223022.38	Картометрический метод	0.10	-
1792	448111.89	2223008.92	Картометрический метод	0.10	-
1793	448115.76	2223007.85	Картометрический метод	0.10	-
1794	448161.30	2222995.32	Картометрический метод	0.10	-
1795	448207.19	2222981.45	Картометрический метод	0.10	-
1796	448224.23	2222976.28	Картометрический метод	0.10	-
1797	448228.45	2222975.00	Картометрический метод	0.10	-
1798	448226.41	2222967.11	Картометрический метод	0.10	-
1799	448227.03	2222966.78	Картометрический метод	0.10	-
1800	448243.49	2222962.60	Картометрический метод	0.10	-

2. Сведения о характерных точках границ объекта					
Обозначение характерных точек границ	Координаты, м		Метод определения координат характерной точки	Средняя квадратическая погрешность положения характерной точки (Mt), м	Описание обозначения точки на местности (при наличии)
	X	Y			
1	2	3	4	5	6
1801	448259.66	2222958.56	Картометрический метод	0.10	-
1802	448299.53	2222940.52	Картометрический метод	0.10	-
1803	448330.16	2222922.40	Картометрический метод	0.10	-
1804	448366.79	2222901.08	Картометрический метод	0.10	-
1805	448366.80	2222901.06	Картометрический метод	0.10	-
1806	448367.05	2222900.40	Картометрический метод	0.10	-
1807	448392.08	2222889.39	Картометрический метод	0.10	-
1808	448406.27	2222883.14	Картометрический метод	0.10	-
1809	448415.91	2222880.48	Картометрический метод	0.10	-
1810	448426.05	2222877.16	Картометрический метод	0.10	-
1811	448434.17	2222872.94	Картометрический метод	0.10	-
1812	448456.29	2222861.44	Картометрический метод	0.10	-
1813	448458.19	2222864.06	Картометрический метод	0.10	-
1814	448466.58	2222864.32	Картометрический метод	0.10	-
1815	448469.81	2222858.22	Картометрический метод	0.10	-
1816	448474.16	2222851.68	Картометрический метод	0.10	-
1817	448478.64	2222839.34	Картометрический метод	0.10	-
1818	448480.78	2222832.26	Картометрический метод	0.10	-
1819	448480.87	2222812.73	Картометрический метод	0.10	-
1820	448481.96	2222812.63	Картометрический метод	0.10	-
1821	448486.12	2222746.50	Картометрический метод	0.10	-
1822	448481.14	2222746.86	Картометрический метод	0.10	-
1823	448479.93	2222733.21	Картометрический метод	0.10	-
1824	448479.27	2222730.98	Картометрический метод	0.10	-
1825	448471.65	2222695.33	Картометрический метод	0.10	-
1826	448467.47	2222683.24	Картометрический метод	0.10	-

2. Сведения о характерных точках границ объекта					
Обозначение характерных точек границ	Координаты, м		Метод определения координат характерной точки	Средняя квадратическая погрешность положения характерной точки (Mt), м	Описание обозначения точки на местности (при наличии)
	X	Y			
1	2	3	4	5	6
1827	448462.57	2222671.70	Картометрический метод	0.10	-
1828	448462.04	2222668.05	Картометрический метод	0.10	-
1829	448465.79	2222664.52	Картометрический метод	0.10	-
1830	448459.80	2222649.34	Картометрический метод	0.10	-
1831	448452.08	2222640.86	Картометрический метод	0.10	-
1832	448444.69	2222631.04	Картометрический метод	0.10	-
1833	448436.98	2222620.50	Картометрический метод	0.10	-
1834	448429.02	2222598.12	Картометрический метод	0.10	-
1835	448427.27	2222592.60	Картометрический метод	0.10	-
1836	448426.02	2222587.49	Картометрический метод	0.10	-
1837	448422.15	2222571.27	Картометрический метод	0.10	-
1838	448410.14	2222540.23	Картометрический метод	0.10	-
1839	448403.23	2222524.20	Картометрический метод	0.10	-
1840	448411.18	2222520.63	Картометрический метод	0.10	-
1841	448409.68	2222517.15	Картометрический метод	0.10	-
1842	448402.13	2222521.58	Картометрический метод	0.10	-
1843	448391.12	2222496.07	Картометрический метод	0.10	-
1844	448394.41	2222494.72	Картометрический метод	0.10	-
1845	448390.20	2222482.13	Картометрический метод	0.10	-
1846	448388.63	2222482.75	Картометрический метод	0.10	-
1847	448381.62	2222464.88	Картометрический метод	0.10	-
1848	448378.94	2222465.72	Картометрический метод	0.10	-
1849	448374.79	2222455.01	Картометрический метод	0.10	-
1850	448379.09	2222449.09	Картометрический метод	0.10	-
1851	448370.35	2222426.75	Картометрический метод	0.10	-
1852	448364.76	2222412.14	Картометрический метод	0.10	-

2. Сведения о характерных точках границ объекта					
Обозначение характерных точек границ	Координаты, м		Метод определения координат характерной точки	Средняя квадратическая погрешность положения характерной точки (Mt), м	Описание обозначения точки на местности (при наличии)
	X	Y			
1	2	3	4	5	6
1853	448358.37	2222414.52	Картометрический метод	0.10	-
1854	448351.74	2222397.43	Картометрический метод	0.10	-
1855	448344.51	2222379.20	Картометрический метод	0.10	-
1856	448335.71	2222356.38	Картометрический метод	0.10	-
1857	448328.82	2222338.32	Картометрический метод	0.10	-
1858	448320.73	2222316.43	Картометрический метод	0.10	-
1859	448307.24	2222283.05	Картометрический метод	0.10	-
1860	448309.39	2222282.28	Картометрический метод	0.10	-
1861	448292.99	2222242.36	Картометрический метод	0.10	-
1862	448259.30	2222255.49	Картометрический метод	0.10	-
1863	448254.18	2222257.04	Картометрический метод	0.10	-
1864	448218.52	2222276.31	Картометрический метод	0.10	-
1865	448203.70	2222284.71	Картометрический метод	0.10	-
1866	448202.32	2222280.62	Картометрический метод	0.10	-
1867	448178.43	2222290.16	Картометрический метод	0.10	-
1868	448174.62	2222291.58	Картометрический метод	0.10	-
1869	448152.04	2222300.33	Картометрический метод	0.10	-
1870	448141.47	2222304.30	Картометрический метод	0.10	-
1871	448139.57	2222305.50	Картометрический метод	0.10	-
1872	448121.99	2222311.25	Картометрический метод	0.10	-
1873	448095.08	2222321.37	Картометрический метод	0.10	-
1874	448076.35	2222328.26	Картометрический метод	0.10	-
1875	448045.67	2222340.20	Картометрический метод	0.10	-
1876	448028.33	2222346.95	Картометрический метод	0.10	-
1877	448005.35	2222355.45	Картометрический метод	0.10	-
1878	447994.53	2222359.44	Картометрический метод	0.10	-

2. Сведения о характерных точках границ объекта					
Обозначение характерных точек границ	Координаты, м		Метод определения координат характерной точки	Средняя квадратическая погрешность положения характерной точки (Mt), м	Описание обозначения точки на местности (при наличии)
	X	Y			
1	2	3	4	5	6
1879	447984.57	2222363.37	Картометрический метод	0.10	-
1880	447984.00	2222365.30	Картометрический метод	0.10	-
1881	447980.93	2222366.45	Картометрический метод	0.10	-
1882	447976.09	2222370.70	Картометрический метод	0.10	-
1883	447963.28	2222373.73	Картометрический метод	0.10	-
1884	447961.53	2222374.29	Картометрический метод	0.10	-
1885	447960.27	2222368.99	Картометрический метод	0.10	-
1886	447952.72	2222371.29	Картометрический метод	0.10	-
1887	447954.22	2222376.65	Картометрический метод	0.10	-
1888	447952.81	2222377.11	Картометрический метод	0.10	-
1889	447944.43	2222379.12	Картометрический метод	0.10	-
1890	447929.59	2222385.80	Картометрический метод	0.10	-
1891	447920.93	2222389.87	Картометрический метод	0.10	-
1892	447921.22	2222390.70	Картометрический метод	0.10	-
1893	447917.67	2222392.06	Картометрический метод	0.10	-
1894	447917.72	2222392.18	Картометрический метод	0.10	-
1895	447911.81	2222394.40	Картометрический метод	0.10	-
1896	447911.15	2222394.73	Картометрический метод	0.10	-
1897	447907.39	2222393.72	Картометрический метод	0.10	-
1898	447891.45	2222399.83	Картометрический метод	0.10	-
1899	447864.59	2222411.09	Картометрический метод	0.10	-
1900	447855.93	2222414.41	Картометрический метод	0.10	-
1901	447850.18	2222416.36	Картометрический метод	0.10	-
1902	447841.31	2222419.36	Картометрический метод	0.10	-
1903	447822.26	2222426.23	Картометрический метод	0.10	-
1904	447822.00	2222425.40	Картометрический метод	0.10	-

2. Сведения о характерных точках границ объекта					
Обозначение характерных точек границ	Координаты, м		Метод определения координат характерной точки	Средняя квадратическая погрешность положения характерной точки (Mt), м	Описание обозначения точки на местности (при наличии)
	X	Y			
1	2	3	4	5	6
1905	447802.58	2222433.53	Картометрический метод	0.10	-
1906	447796.06	2222436.10	Картометрический метод	0.10	-
1907	447770.15	2222445.72	Картометрический метод	0.10	-
1908	447768.61	2222444.38	Картометрический метод	0.10	-
1909	447750.20	2222451.70	Картометрический метод	0.10	-
1910	447743.46	2222454.28	Картометрический метод	0.10	-
1911	447745.62	2222460.02	Картометрический метод	0.10	-
1912	447745.67	2222460.17	Картометрический метод	0.10	-
1913	447736.93	2222463.52	Картометрический метод	0.10	-
1914	447733.13	2222465.05	Картометрический метод	0.10	-
1915	447708.00	2222475.21	Картометрический метод	0.10	-
1916	447707.82	2222474.56	Картометрический метод	0.10	-
1917	447704.76	2222463.27	Картометрический метод	0.10	-
1918	447732.52	2222449.93	Картометрический метод	0.10	-
1919	447768.25	2222436.00	Картометрический метод	0.10	-
1920	447784.09	2222428.45	Картометрический метод	0.10	-
1921	447797.25	2222422.78	Картометрический метод	0.10	-
1922	447831.79	2222410.86	Картометрический метод	0.10	-
1923	447858.98	2222401.38	Картометрический метод	0.10	-
1924	447858.07	2222397.48	Картометрический метод	0.10	-
1925	447863.58	2222395.63	Картометрический метод	0.10	-
1926	447883.15	2222389.19	Картометрический метод	0.10	-
1927	447907.43	2222380.88	Картометрический метод	0.10	-
1928	447909.89	2222380.19	Картометрический метод	0.10	-
1929	447914.87	2222377.73	Картометрический метод	0.10	-
1930	447936.42	2222371.28	Картометрический метод	0.10	-

2. Сведения о характерных точках границ объекта					
Обозначение характерных точек границ	Координаты, м		Метод определения координат характерной точки	Средняя квадратическая погрешность положения характерной точки (Mt), м	Описание обозначения точки на местности (при наличии)
	X	Y			
1	2	3	4	5	6
1931	447937.19	2222369.67	Картометрический метод	0.10	-
1932	447945.71	2222367.15	Картометрический метод	0.10	-
1933	447953.80	2222363.59	Картометрический метод	0.10	-
1934	447969.42	2222358.85	Картометрический метод	0.10	-
1935	447969.86	2222358.69	Картометрический метод	0.10	-
1936	447967.11	2222356.43	Картометрический метод	0.10	-
1937	447962.60	2222339.45	Картометрический метод	0.10	-
1938	447960.71	2222338.00	Картометрический метод	0.10	-
1939	447949.53	2222294.10	Картометрический метод	0.10	-
1940	447948.91	2222293.11	Картометрический метод	0.10	-
1941	447942.57	2222259.90	Картометрический метод	0.10	-
1942	447946.04	2222244.84	Картометрический метод	0.10	-
1943	447943.92	2222237.24	Картометрический метод	0.10	-
1944	447940.62	2222225.44	Картометрический метод	0.10	-
1945	447937.61	2222214.66	Картометрический метод	0.10	-
1946	447917.18	2222201.33	Картометрический метод	0.10	-
1947	447919.15	2222197.15	Картометрический метод	0.10	-
1948	447930.82	2222204.91	Картометрический метод	0.10	-
1949	447942.67	2222216.69	Картометрический метод	0.10	-
1950	447942.90	2222217.74	Картометрический метод	0.10	-
1951	447945.77	2222230.63	Картометрический метод	0.10	-
1952	447950.13	2222250.21	Картометрический метод	0.10	-
1953	447947.11	2222261.06	Картометрический метод	0.10	-
1954	447952.57	2222292.25	Картометрический метод	0.10	-
1955	447952.67	2222292.73	Картометрический метод	0.10	-
1956	447971.20	2222288.56	Картометрический метод	0.10	-

2. Сведения о характерных точках границ объекта					
Обозначение характерных точек границ	Координаты, м		Метод определения координат характерной точки	Средняя квадратическая погрешность положения характерной точки (Mt), м	Описание обозначения точки на местности (при наличии)
	X	Y			
1	2	3	4	5	6
1957	447974.45	2222300.83	Картометрический метод	0.10	-
1958	447967.27	2222302.86	Картометрический метод	0.10	-
1959	447969.84	2222311.03	Картометрический метод	0.10	-
1960	447963.57	2222312.85	Картометрический метод	0.10	-
1961	447964.17	2222314.75	Картометрический метод	0.10	-
1962	447965.06	2222317.61	Картометрический метод	0.10	-
1963	447974.44	2222346.07	Картометрический метод	0.10	-
1964	447976.46	2222352.69	Картометрический метод	0.10	-
1965	447977.53	2222356.42	Картометрический метод	0.10	-
1966	447987.91	2222352.29	Картометрический метод	0.10	-
1967	447989.82	2222349.99	Картометрический метод	0.10	-
1968	448000.53	2222347.26	Картометрический метод	0.10	-
1969	448012.33	2222342.21	Картометрический метод	0.10	-
1970	448051.89	2222326.51	Картометрический метод	0.10	-
1971	448069.73	2222319.68	Картометрический метод	0.10	-
1972	448083.63	2222314.24	Картометрический метод	0.10	-
1973	448097.24	2222308.65	Картометрический метод	0.10	-
1974	448100.45	2222307.58	Картометрический метод	0.10	-
1975	448104.14	2222306.28	Картометрический метод	0.10	-
1976	448151.86	2222288.79	Картометрический метод	0.10	-
1977	448170.17	2222282.53	Картометрический метод	0.10	-
1978	448177.38	2222278.15	Картометрический метод	0.10	-
1979	448207.28	2222265.98	Картометрический метод	0.10	-
1980	448211.14	2222263.50	Картометрический метод	0.10	-
1981	448233.40	2222253.76	Картометрический метод	0.10	-
1982	448237.24	2222252.35	Картометрический метод	0.10	-

2. Сведения о характерных точках границ объекта					
Обозначение характерных точек границ	Координаты, м		Метод определения координат характерной точки	Средняя квадратическая погрешность положения характерной точки (Mt), м	Описание обозначения точки на местности (при наличии)
	X	Y			
1	2	3	4	5	6
1983	448253.02	2222245.93	Картометрический метод	0.10	-
1984	448253.24	2222246.39	Картометрический метод	0.10	-
1985	448254.19	2222246.02	Картометрический метод	0.10	-
1986	448254.29	2222246.26	Картометрический метод	0.10	-
1987	448256.56	2222245.24	Картометрический метод	0.10	-
1988	448257.13	2222245.05	Картометрический метод	0.10	-
1989	448260.02	2222243.80	Картометрический метод	0.10	-
1990	448261.97	2222243.48	Картометрический метод	0.10	-
1991	448263.21	2222244.31	Картометрический метод	0.10	-
1992	448280.32	2222236.57	Картометрический метод	0.10	-
1993	448285.48	2222232.87	Картометрический метод	0.10	-
1994	448288.25	2222227.78	Картометрический метод	0.10	-
1995	448287.69	2222224.72	Картометрический метод	0.10	-
1996	448283.26	2222214.31	Картометрический метод	0.10	-
1997	448278.91	2222206.15	Картометрический метод	0.10	-
1998	448268.80	2222190.35	Картометрический метод	0.10	-
1999	448260.71	2222178.83	Картометрический метод	0.10	-
2000	448251.14	2222167.62	Картометрический метод	0.10	-
2001	448242.60	2222158.80	Картометрический метод	0.10	-
2002	448242.53	2222158.83	Картометрический метод	0.10	-
2003	448235.27	2222153.46	Картометрический метод	0.10	-
2004	448215.11	2222137.59	Картометрический метод	0.10	-
2005	448211.19	2222141.80	Картометрический метод	0.10	-
2006	448190.91	2222121.75	Картометрический метод	0.10	-
2007	448164.98	2222101.05	Картометрический метод	0.10	-
2008	448142.76	2222080.58	Картометрический метод	0.10	-

2. Сведения о характерных точках границ объекта					
Обозначение характерных точек границ	Координаты, м		Метод определения координат характерной точки	Средняя квадратическая погрешность положения характерной точки (Mt), м	Описание обозначения точки на местности (при наличии)
	X	Y			
1	2	3	4	5	6
2009	448137.57	2222085.87	Картометрический метод	0.10	-
2010	448131.60	2222080.82	Картометрический метод	0.10	-
2011	448070.90	2222034.76	Картометрический метод	0.10	-
2012	448074.46	2222030.57	Картометрический метод	0.10	-
2013	448044.19	2222005.91	Картометрический метод	0.10	-
2014	448018.34	2221983.55	Картометрический метод	0.10	-
2015	448013.98	2221978.98	Картометрический метод	0.10	-
2016	447991.77	2221960.00	Картометрический метод	0.10	-
2017	447969.78	2221942.82	Картометрический метод	0.10	-
2018	447949.48	2221923.35	Картометрический метод	0.10	-
2019	447924.69	2221879.63	Картометрический метод	0.10	-
2020	447922.80	2221881.51	Картометрический метод	0.10	-
2021	447945.62	2221922.04	Картометрический метод	0.10	-
2022	447944.24	2221921.57	Картометрический метод	0.10	-
2023	447928.18	2221907.89	Картометрический метод	0.10	-
2024	447923.05	2221912.67	Картометрический метод	0.10	-
2025	447920.89	2221914.78	Картометрический метод	0.10	-
2026	447917.50	2221918.89	Картометрический метод	0.10	-
2027	447906.50	2221907.56	Картометрический метод	0.10	-
2028	447899.01	2221914.91	Картометрический метод	0.10	-
2029	447868.71	2221920.42	Картометрический метод	0.10	-
2030	447844.98	2221924.89	Картометрический метод	0.10	-
2031	447833.76	2221926.66	Картометрический метод	0.10	-
2032	447822.01	2221928.37	Картометрический метод	0.10	-
2033	447813.07	2221929.99	Картометрический метод	0.10	-
2034	447812.11	2221930.29	Картометрический метод	0.10	-

2. Сведения о характерных точках границ объекта					
Обозначение характерных точек границ	Координаты, м		Метод определения координат характерной точки	Средняя квадратическая погрешность положения характерной точки (Mt), м	Описание обозначения точки на местности (при наличии)
	X	Y			
1	2	3	4	5	6
2035	447811.17	2221930.61	Картометрический метод	0.10	-
2036	447809.32	2221931.38	Картометрический метод	0.10	-
2037	447808.42	2221931.81	Картометрический метод	0.10	-
2038	447807.43	2221932.33	Картометрический метод	0.10	-
2039	447798.95	2221937.19	Картометрический метод	0.10	-
2040	447796.43	2221938.80	Картометрический метод	0.10	-
2041	447794.77	2221939.93	Картометрический метод	0.10	-
2042	447792.34	2221941.69	Картометрический метод	0.10	-
2043	447789.13	2221944.17	Картометрический метод	0.10	-
2044	447786.88	2221946.08	Картометрический метод	0.10	-
2045	447785.39	2221947.39	Картометрический метод	0.10	-
2046	447783.93	2221948.76	Картометрический метод	0.10	-
2047	447780.38	2221952.19	Картометрический метод	0.10	-
2048	447777.72	2221954.77	Картометрический метод	0.10	-
2049	447773.64	2221959.22	Картометрический метод	0.10	-
2050	447768.99	2221962.89	Картометрический метод	0.10	-
2051	447768.83	2221962.94	Картометрический метод	0.10	-
2052	447763.26	2221960.32	Картометрический метод	0.10	-
2053	447746.17	2221972.54	Картометрический метод	0.10	-
2054	447733.83	2221979.86	Картометрический метод	0.10	-
2055	447757.71	2221926.22	Картометрический метод	0.10	-
2056	447803.85	2221888.29	Картометрический метод	0.10	-
2057	447625.89	2221701.97	Картометрический метод	0.10	-
2058	447621.34	2221706.35	Картометрический метод	0.10	-
2059	447517.70	2221597.37	Картометрический метод	0.10	-
2060	447619.85	2221599.40	Картометрический метод	0.10	-

2. Сведения о характерных точках границ объекта					
Обозначение характерных точек границ	Координаты, м		Метод определения координат характерной точки	Средняя квадратическая погрешность положения характерной точки (Mt), м	Описание обозначения точки на местности (при наличии)
	X	Y			
1	2	3	4	5	6
2061	447625.97	2221594.31	Картометрический метод	0.10	-
2062	447627.66	2221592.89	Картометрический метод	0.10	-
2063	447629.65	2221591.24	Картометрический метод	0.10	-
2064	447656.31	2221589.63	Картометрический метод	0.10	-
2065	447689.63	2221592.50	Картометрический метод	0.10	-
2066	447678.52	2221595.49	Картометрический метод	0.10	-
2067	447728.16	2221603.44	Картометрический метод	0.10	-
2068	447813.92	2221610.61	Картометрический метод	0.10	-
2069	447786.73	2221622.46	Картометрический метод	0.10	-
2070	447821.72	2221660.34	Картометрический метод	0.10	-
2071	447828.20	2221667.59	Картометрический метод	0.10	-
2072	447854.93	2221690.65	Картометрический метод	0.10	-
2073	447868.68	2221702.70	Картометрический метод	0.10	-
2074	447883.33	2221715.79	Картометрический метод	0.10	-
2075	447893.44	2221725.32	Картометрический метод	0.10	-
2076	447903.93	2221737.74	Картометрический метод	0.10	-
2077	447907.59	2221733.78	Картометрический метод	0.10	-
2078	447933.97	2221757.70	Картометрический метод	0.10	-
2079	447927.66	2221764.44	Картометрический метод	0.10	-
2080	447927.67	2221764.45	Картометрический метод	0.10	-
2081	447926.06	2221766.16	Картометрический метод	0.10	-
2082	447941.86	2221789.01	Картометрический метод	0.10	-
2083	447949.71	2221804.70	Картометрический метод	0.10	-
2084	447952.37	2221816.05	Картометрический метод	0.10	-
2085	447952.86	2221825.81	Картометрический метод	0.10	-
2086	447923.73	2221877.27	Картометрический метод	0.10	-

2. Сведения о характерных точках границ объекта					
Обозначение характерных точек границ	Координаты, м		Метод определения координат характерной точки	Средняя квадратическая погрешность положения характерной точки (Mt), м	Описание обозначения точки на местности (при наличии)
	X	Y			
1	2	3	4	5	6
2087	447925.27	2221878.60	Картометрический метод	0.10	-
2088	447955.16	2221825.83	Картометрический метод	0.10	-
2089	447955.19	2221826.36	Картометрический метод	0.10	-
2090	447953.51	2221837.76	Картометрический метод	0.10	-
2091	447945.98	2221861.08	Картометрический метод	0.10	-
2092	447943.24	2221863.47	Картометрический метод	0.10	-
2093	447945.27	2221874.64	Картометрический метод	0.10	-
2094	447958.18	2221886.87	Картометрический метод	0.10	-
2095	447992.14	2221919.00	Картометрический метод	0.10	-
2096	448001.95	2221926.99	Картометрический метод	0.10	-
2097	447996.47	2221931.76	Картометрический метод	0.10	-
2098	448036.65	2221965.63	Картометрический метод	0.10	-
2099	448086.69	2222008.92	Картометрический метод	0.10	-
2100	448096.66	2222017.17	Картометрический метод	0.10	-
2101	448097.02	2222022.52	Картометрический метод	0.10	-
2102	448130.46	2222050.28	Картометрический метод	0.10	-
2103	448133.38	2222049.67	Картометрический метод	0.10	-
2104	448141.80	2222041.12	Картометрический метод	0.10	-
2105	448143.42	2222039.48	Картометрический метод	0.10	-
2106	448141.07	2222036.79	Картометрический метод	0.10	-
2107	448142.99	2222034.75	Картометрический метод	0.10	-
2108	448145.80	2222037.36	Картометрический метод	0.10	-
2109	448150.18	2222032.87	Картометрический метод	0.10	-
2110	448172.49	2222013.24	Картометрический метод	0.10	-
2111	448176.03	2222010.02	Картометрический метод	0.10	-
2112	448175.40	2222009.27	Картометрический метод	0.10	-

2. Сведения о характерных точках границ объекта					
Обозначение характерных точек границ	Координаты, м		Метод определения координат характерной точки	Средняя квадратическая погрешность положения характерной точки (Mt), м	Описание обозначения точки на местности (при наличии)
	X	Y			
1	2	3	4	5	6
2113	448182.57	2222002.96	Картометрический метод	0.10	-
2114	448191.73	2221992.94	Картометрический метод	0.10	-
2115	448196.93	2221987.71	Картометрический метод	0.10	-
2116	448193.17	2221982.38	Картометрический метод	0.10	-
2117	448194.98	2221979.22	Картометрический метод	0.10	-
2118	448200.56	2221987.99	Картометрический метод	0.10	-
2119	448191.97	2221998.50	Картометрический метод	0.10	-
2120	448195.24	2222007.76	Картометрический метод	0.10	-
2121	448146.35	2222052.94	Картометрический метод	0.10	-
2122	448171.65	2222077.43	Картометрический метод	0.10	-
2123	448175.54	2222080.84	Картометрический метод	0.10	-
2124	448191.39	2222094.10	Картометрический метод	0.10	-
2125	448193.74	2222091.51	Картометрический метод	0.10	-
2126	448244.41	2222132.72	Картометрический метод	0.10	-
2127	448245.37	2222134.89	Картометрический метод	0.10	-
2128	448261.62	2222156.35	Картометрический метод	0.10	-
2129	448265.02	2222161.99	Картометрический метод	0.10	-
2130	448274.31	2222177.94	Картометрический метод	0.10	-
2131	448278.23	2222182.88	Картометрический метод	0.10	-
2132	448276.78	2222180.12	Картометрический метод	0.10	-
2133	448279.63	2222181.45	Картометрический метод	0.10	-
2134	448275.97	2222176.81	Картометрический метод	0.10	-
2135	448266.73	2222160.98	Картометрический метод	0.10	-
2136	448263.27	2222155.22	Картометрический метод	0.10	-
2137	448259.80	2222150.63	Картометрический метод	0.10	-
2138	448266.89	2222159.06	Картометрический метод	0.10	-

2. Сведения о характерных точках границ объекта					
Обозначение характерных точек границ	Координаты, м		Метод определения координат характерной точки	Средняя квадратическая погрешность положения характерной точки (Mt), м	Описание обозначения точки на местности (при наличии)
	X	Y			
1	2	3	4	5	6
2139	448272.44	2222156.30	Картометрический метод	0.10	-
2140	448272.90	2222162.09	Картометрический метод	0.10	-
2141	448275.87	2222162.16	Картометрический метод	0.10	-
2142	448283.68	2222177.48	Картометрический метод	0.10	-
2143	448285.90	2222178.76	Картометрический метод	0.10	-
2144	448293.93	2222178.64	Картометрический метод	0.10	-
2145	448335.53	2222155.83	Картометрический метод	0.10	-
2146	448338.76	2222154.06	Картометрический метод	0.10	-
2147	448367.17	2222133.25	Картометрический метод	0.10	-
2148	448380.09	2222122.35	Картометрический метод	0.10	-
2149	448423.93	2222087.76	Картометрический метод	0.10	-
2150	448416.81	2222075.61	Картометрический метод	0.10	-
2151	448438.57	2222064.72	Картометрический метод	0.10	-
2152	448440.73	2222055.66	Картометрический метод	0.10	-
2153	448437.04	2222049.46	Картометрический метод	0.10	-
2154	448420.53	2222011.12	Картометрический метод	0.10	-
2155	448426.01	2222008.66	Картометрический метод	0.10	-
2156	448439.22	2222039.22	Картометрический метод	0.10	-
2157	448444.23	2222040.38	Картометрический метод	0.10	-
2158	448444.87	2222040.07	Картометрический метод	0.10	-
2159	448452.41	2222035.44	Картометрический метод	0.10	-
2160	448472.96	2222022.96	Картометрический метод	0.10	-
2161	448494.69	2222010.91	Картометрический метод	0.10	-
2162	448516.93	2222001.06	Картометрический метод	0.10	-
2163	448540.94	2221990.93	Картометрический метод	0.10	-
2164	448548.80	2221986.61	Картометрический метод	0.10	-

2. Сведения о характерных точках границ объекта					
Обозначение характерных точек границ	Координаты, м		Метод определения координат характерной точки	Средняя квадратическая погрешность положения характерной точки (Mt), м	Описание обозначения точки на местности (при наличии)
	X	Y			
1	2	3	4	5	6
2165	448551.75	2221984.65	Картометрический метод	0.10	-
2166	448562.54	2221978.63	Картометрический метод	0.10	-
2167	448591.80	2221958.48	Картометрический метод	0.10	-
2168	448614.08	2221944.06	Картометрический метод	0.10	-
2169	448615.60	2221943.09	Картометрический метод	0.10	-
2170	448617.20	2221941.81	Картометрический метод	0.10	-
2171	448618.70	2221943.65	Картометрический метод	0.10	-
2172	448630.46	2221938.42	Картометрический метод	0.10	-
2173	448630.17	2221938.02	Картометрический метод	0.10	-
2174	448631.46	2221937.28	Картометрический метод	0.10	-
2175	448653.04	2221919.49	Картометрический метод	0.10	-
2176	448667.01	2221907.85	Картометрический метод	0.10	-
2177	448663.42	2221904.04	Картометрический метод	0.10	-
2178	448662.78	2221904.59	Картометрический метод	0.10	-
2179	448660.68	2221902.38	Картометрический метод	0.10	-
2180	448684.01	2221881.46	Картометрический метод	0.10	-
2181	448670.61	2221873.21	Картометрический метод	0.10	-
2182	448658.14	2221864.91	Картометрический метод	0.10	-
2183	448653.33	2221862.00	Картометрический метод	0.10	-
2184	448632.19	2221849.50	Картометрический метод	0.10	-
2185	448633.40	2221847.45	Картометрический метод	0.10	-
2186	448628.62	2221844.25	Картометрический метод	0.10	-
2187	448622.69	2221841.42	Картометрический метод	0.10	-
2188	448618.87	2221841.23	Картометрический метод	0.10	-
2189	448614.15	2221839.13	Картометрический метод	0.10	-
2190	448602.57	2221831.42	Картометрический метод	0.10	-

2. Сведения о характерных точках границ объекта					
Обозначение характерных точек границ	Координаты, м		Метод определения координат характерной точки	Средняя квадратическая погрешность положения характерной точки (Mt), м	Описание обозначения точки на местности (при наличии)
	X	Y			
1	2	3	4	5	6
2191	448573.29	2221817.47	Картометрический метод	0.10	-
2192	448559.70	2221811.34	Картометрический метод	0.10	-
2193	448554.65	2221809.99	Картометрический метод	0.10	-
2194	448551.60	2221809.91	Картометрический метод	0.10	-
2195	448493.01	2221789.33	Картометрический метод	0.10	-
2196	448471.96	2221781.94	Картометрический метод	0.10	-
2197	448470.68	2221783.20	Картометрический метод	0.10	-
2198	448448.16	2221775.87	Картометрический метод	0.10	-
2199	448419.99	2221768.66	Картометрический метод	0.10	-
2200	448408.43	2221774.22	Картометрический метод	0.10	-
2201	448398.91	2221772.36	Картометрический метод	0.10	-
2202	448378.19	2221767.61	Картометрический метод	0.10	-
2203	448359.73	2221761.67	Картометрический метод	0.10	-
2204	448357.09	2221760.82	Картометрический метод	0.10	-
2205	448341.38	2221757.16	Картометрический метод	0.10	-
2206	448342.56	2221749.91	Картометрический метод	0.10	-
2207	448322.12	2221743.65	Картометрический метод	0.10	-
2208	448314.07	2221742.16	Картометрический метод	0.10	-
2209	448300.91	2221739.89	Картометрический метод	0.10	-
2210	448278.75	2221736.60	Картометрический метод	0.10	-
2211	448259.74	2221733.77	Картометрический метод	0.10	-
2212	448258.57	2221772.63	Картометрический метод	0.10	-
2213	448258.06	2221788.56	Картометрический метод	0.10	-
2214	448257.89	2221802.69	Картометрический метод	0.10	-
2215	448260.16	2221815.68	Картометрический метод	0.10	-
2216	448260.03	2221822.55	Картометрический метод	0.10	-

2. Сведения о характерных точках границ объекта					
Обозначение характерных точек границ	Координаты, м		Метод определения координат характерной точки	Средняя квадратическая погрешность положения характерной точки (Mt), м	Описание обозначения точки на местности (при наличии)
	X	Y			
1	2	3	4	5	6
2217	448258.91	2221845.30	Картометрический метод	0.10	-
2218	448259.36	2221845.39	Картометрический метод	0.10	-
2219	448252.00	2221884.38	Картометрический метод	0.10	-
2220	448239.66	2221923.50	Картометрический метод	0.10	-
2221	448235.46	2221937.85	Картометрический метод	0.10	-
2222	448224.54	2221974.00	Картометрический метод	0.10	-
2223	448216.89	2221995.56	Картометрический метод	0.10	-
2224	448210.14	2221996.15	Картометрический метод	0.10	-
2225	448207.28	2221999.11	Картометрический метод	0.10	-
2226	448202.28	2222004.31	Картометрический метод	0.10	-
2227	448197.31	2222006.75	Картометрический метод	0.10	-
2228	448194.25	2221998.87	Картометрический метод	0.10	-
2229	448203.03	2221988.14	Картометрический метод	0.10	-
2230	448196.10	2221977.26	Картометрический метод	0.10	-
2231	448197.64	2221974.55	Картометрический метод	0.10	-
2232	448220.22	2221935.62	Картометрический метод	0.10	-
2233	448219.26	2221932.85	Картометрический метод	0.10	-
2234	448222.50	2221928.67	Картометрический метод	0.10	-
2235	448234.51	2221895.14	Картометрический метод	0.10	-
2236	448237.54	2221883.59	Картометрический метод	0.10	-
2237	448242.01	2221870.82	Картометрический метод	0.10	-
2238	448243.65	2221864.56	Картометрический метод	0.10	-
2239	448245.32	2221841.32	Картометрический метод	0.10	-
2240	448246.89	2221819.50	Картометрический метод	0.10	-
2241	448247.05	2221814.14	Картометрический метод	0.10	-
2242	448248.09	2221774.94	Картометрический метод	0.10	-

2. Сведения о характерных точках границ объекта					
Обозначение характерных точек границ	Координаты, м		Метод определения координат характерной точки	Средняя квадратическая погрешность положения характерной точки (Mt), м	Описание обозначения точки на местности (при наличии)
	X	Y			
1	2	3	4	5	6
2243	448248.43	2221741.94	Картометрический метод	0.10	-
2244	448248.51	2221733.49	Картометрический метод	0.10	-
2245	448248.82	2221726.54	Картометрический метод	0.10	-
2246	448249.05	2221721.02	Картометрический метод	0.10	-
2247	448256.17	2221721.45	Картометрический метод	0.10	-
2248	448276.25	2221722.68	Картометрический метод	0.10	-
2249	448314.50	2221730.14	Картометрический метод	0.10	-
2250	448376.58	2221749.26	Картометрический метод	0.10	-
2251	448399.34	2221755.08	Картометрический метод	0.10	-
2252	448424.57	2221757.96	Картометрический метод	0.10	-
2253	448500.44	2221781.14	Картометрический метод	0.10	-
2254	448501.71	2221781.61	Картометрический метод	0.10	-
2255	448593.82	2221815.79	Картометрический метод	0.10	-
2256	448684.27	2221863.45	Картометрический метод	0.10	-
2257	448686.63	2221858.21	Картометрический метод	0.10	-
2258	448692.35	2221860.78	Картометрический метод	0.10	-
2259	448695.06	2221853.61	Картометрический метод	0.10	-
2260	448768.99	2221878.92	Картометрический метод	0.10	-
2261	448767.62	2221883.08	Картометрический метод	0.10	-
2262	448778.37	2221886.78	Картометрический метод	0.10	-
2263	448779.63	2221883.05	Картометрический метод	0.10	-
2264	448787.40	2221885.64	Картометрический метод	0.10	-
2265	448786.13	2221889.39	Картометрический метод	0.10	-
2266	448797.01	2221893.13	Картометрический метод	0.10	-
2267	448798.30	2221888.92	Картометрический метод	0.10	-
2268	448831.19	2221900.06	Картометрический метод	0.10	-

2. Сведения о характерных точках границ объекта					
Обозначение характерных точек границ	Координаты, м		Метод определения координат характерной точки	Средняя квадратическая погрешность положения характерной точки (Mt), м	Описание обозначения точки на местности (при наличии)
	X	Y			
1	2	3	4	5	6
2269	448836.80	2221901.96	Картометрический метод	0.10	-
2270	448859.95	2221909.80	Картометрический метод	0.10	-
2271	448858.56	2221914.04	Картометрический метод	0.10	-
2272	448869.30	2221917.73	Картометрический метод	0.10	-
2273	448870.50	2221913.97	Картометрический метод	0.10	-
2274	448878.26	2221916.65	Картометрический метод	0.10	-
2275	448877.14	2221919.94	Картометрический метод	0.10	-
2276	448888.06	2221923.08	Картометрический метод	0.10	-
2277	448889.16	2221919.76	Картометрический метод	0.10	-
2278	448918.77	2221930.48	Картометрический метод	0.10	-
2279	448917.35	2221930.86	Картометрический метод	0.10	-
2280	448892.89	2221922.20	Картометрический метод	0.10	-
2281	448891.51	2221926.31	Картометрический метод	0.10	-
2282	448880.92	2221922.61	Картометрический метод	0.10	-
2283	448877.77	2221931.73	Картометрический метод	0.10	-
2284	448850.91	2221922.61	Картометрический метод	0.10	-
2285	448842.54	2221947.50	Картометрический метод	0.10	-
2286	448849.42	2221946.10	Картометрический метод	0.10	-
2287	448871.26	2221953.50	Картометрический метод	0.10	-
2288	448873.33	2221956.25	Картометрический метод	0.10	-
2289	448866.55	2221975.40	Картометрический метод	0.10	-
2290	448914.34	2221991.36	Картометрический метод	0.10	-
2291	448927.41	2221985.27	Картометрический метод	0.10	-
2292	448931.15	2221986.61	Картометрический метод	0.10	-
2293	448932.40	2221982.94	Картометрический метод	0.10	-
2294	448945.38	2221976.90	Картометрический метод	0.10	-

2. Сведения о характерных точках границ объекта					
Обозначение характерных точек границ	Координаты, м		Метод определения координат характерной точки	Средняя квадратическая погрешность положения характерной точки (Mt), м	Описание обозначения точки на местности (при наличии)
	X	Y			
1	2	3	4	5	6
2295	448954.00	2221950.06	Картометрический метод	0.10	-
2296	448958.14	2221954.58	Картометрический метод	0.10	-
2297	448953.83	2221968.39	Картометрический метод	0.10	-
2298	448952.70	2221970.60	Картометрический метод	0.10	-
2299	448947.67	2221972.06	Картометрический метод	0.10	-
2300	448946.60	2221977.12	Картометрический метод	0.10	-
2301	448945.44	2221982.57	Картометрический метод	0.10	-
2302	448938.74	2222012.24	Картометрический метод	0.10	-
2303	448921.15	2222006.47	Картометрический метод	0.10	-
2304	448909.51	2222003.21	Картометрический метод	0.10	-
2305	448902.47	2222012.40	Картометрический метод	0.10	-
2306	448885.97	2222006.12	Картометрический метод	0.10	-
2307	448843.76	2221989.13	Картометрический метод	0.10	-
2308	448742.22	2221953.01	Картометрический метод	0.10	-
2309	448742.90	2221951.54	Картометрический метод	0.10	-
2310	448743.12	2221949.85	Картометрический метод	0.10	-
2311	448746.04	2221950.99	Картометрический метод	0.10	-
2312	448750.69	2221939.16	Картометрический метод	0.10	-
2313	448750.28	2221939.02	Картометрический метод	0.10	-
2314	448751.09	2221937.00	Картометрический метод	0.10	-
2315	448758.68	2221918.12	Картометрический метод	0.10	-
2316	448758.09	2221917.96	Картометрический метод	0.10	-
2317	448730.28	2221910.37	Картометрический метод	0.10	-
2318	448728.24	2221909.82	Картометрический метод	0.10	-
2319	448719.24	2221906.75	Картометрический метод	0.10	-
2320	448717.14	2221906.04	Картометрический метод	0.10	-

2. Сведения о характерных точках границ объекта					
Обозначение характерных точек границ	Координаты, м		Метод определения координат характерной точки	Средняя квадратическая погрешность положения характерной точки (Mt), м	Описание обозначения точки на местности (при наличии)
	X	Y			
1	2	3	4	5	6
2321	448708.57	2221907.37	Картометрический метод	0.10	-
2322	448701.76	2221908.44	Картометрический метод	0.10	-
2323	448696.38	2221911.03	Картометрический метод	0.10	-
2324	448692.57	2221915.82	Картометрический метод	0.10	-
2325	448691.63	2221919.41	Картометрический метод	0.10	-
2326	448691.23	2221920.90	Картометрический метод	0.10	-
2327	448691.44	2221925.38	Картометрический метод	0.10	-
2328	448691.52	2221926.62	Картометрический метод	0.10	-
2329	448691.53	2221927.06	Картометрический метод	0.10	-
2330	448691.81	2221928.18	Картометрический метод	0.10	-
2331	448692.31	2221930.35	Картометрический метод	0.10	-
2332	448692.83	2221932.60	Картометрический метод	0.10	-
2333	448694.87	2221943.24	Картометрический метод	0.10	-
2334	448691.54	2221943.87	Картометрический метод	0.10	-
2335	448692.94	2221951.38	Картометрический метод	0.10	-
2336	448695.48	2221964.56	Картометрический метод	0.10	-
2337	448699.92	2221981.22	Картометрический метод	0.10	-
2338	448701.90	2221980.87	Картометрический метод	0.10	-
2339	448702.92	2221980.69	Картометрический метод	0.10	-
2340	448708.53	2222002.92	Картометрический метод	0.10	-
2341	448716.57	2222034.72	Картометрический метод	0.10	-
2342	448721.88	2222060.12	Картометрический метод	0.10	-
2343	448730.84	2222104.92	Картометрический метод	0.10	-
2344	448734.28	2222104.95	Картометрический метод	0.10	-
2345	448736.33	2222111.94	Картометрический метод	0.10	-
2346	448738.62	2222117.54	Картометрический метод	0.10	-

2. Сведения о характерных точках границ объекта					
Обозначение характерных точек границ	Координаты, м		Метод определения координат характерной точки	Средняя квадратическая погрешность положения характерной точки (Mt), м	Описание обозначения точки на местности (при наличии)
	X	Y			
1	2	3	4	5	6
2347	448744.40	2222125.83	Картометрический метод	0.10	-
2348	448732.98	2222134.58	Картометрический метод	0.10	-
2349	448707.40	2222166.85	Картометрический метод	0.10	-
2350	448708.72	2222201.72	Картометрический метод	0.10	-
2351	448709.25	2222214.26	Картометрический метод	0.10	-
2352	448707.32	2222215.82	Картометрический метод	0.10	-
2353	448708.54	2222218.10	Картометрический метод	0.10	-
2354	448690.62	2222231.98	Картометрический метод	0.10	-
2355	448689.33	2222233.03	Картометрический метод	0.10	-
2356	448688.36	2222231.72	Картометрический метод	0.10	-
2357	448679.30	2222238.87	Картометрический метод	0.10	-
2358	448675.21	2222241.73	Картометрический метод	0.10	-
2359	448668.10	2222249.06	Картометрический метод	0.10	-
2360	448659.86	2222256.05	Картометрический метод	0.10	-
2361	448655.63	2222260.54	Картометрический метод	0.10	-
2362	448654.97	2222259.38	Картометрический метод	0.10	-
2363	448649.75	2222264.67	Картометрический метод	0.10	-
2364	448644.54	2222269.68	Картометрический метод	0.10	-
2365	448635.04	2222279.26	Картометрический метод	0.10	-
2366	448629.43	2222284.91	Картометрический метод	0.10	-
2367	448628.44	2222285.10	Картометрический метод	0.10	-
2368	448625.99	2222287.51	Картометрический метод	0.10	-
2369	448626.20	2222288.43	Картометрический метод	0.10	-
2370	448613.34	2222301.37	Картометрический метод	0.10	-
2371	448618.38	2222315.38	Картометрический метод	0.10	-
2372	448619.22	2222317.91	Картометрический метод	0.10	-

2. Сведения о характерных точках границ объекта					
Обозначение характерных точек границ	Координаты, м		Метод определения координат характерной точки	Средняя квадратическая погрешность положения характерной точки (Mt), м	Описание обозначения точки на местности (при наличии)
	X	Y			
1	2	3	4	5	6
2373	448627.83	2222319.27	Картометрический метод	0.10	-
2374	448649.35	2222323.11	Картометрический метод	0.10	-
2375	448679.39	2222326.38	Картометрический метод	0.10	-
2376	448679.66	2222330.06	Картометрический метод	0.10	-
2377	448701.50	2222332.48	Картометрический метод	0.10	-
2378	448711.88	2222334.23	Картометрический метод	0.10	-
2379	448712.96	2222332.18	Картометрический метод	0.10	-
2380	448737.48	2222338.24	Картометрический метод	0.10	-
2381	448760.35	2222342.47	Картометрический метод	0.10	-
2382	448791.04	2222344.97	Картометрический метод	0.10	-
2383	448791.13	2222344.55	Картометрический метод	0.10	-
2384	448803.07	2222346.19	Картометрический метод	0.10	-
2385	448826.47	2222349.48	Картометрический метод	0.10	-
2386	448841.89	2222352.39	Картометрический метод	0.10	-
2387	448867.48	2222360.60	Картометрический метод	0.10	-
2388	448886.35	2222366.36	Картометрический метод	0.10	-
2389	448893.18	2222368.47	Картометрический метод	0.10	-
2390	448911.55	2222377.21	Картометрический метод	0.10	-
2391	448912.72	2222377.73	Картометрический метод	0.10	-
2392	448933.80	2222387.22	Картометрический метод	0.10	-
2393	448956.54	2222400.70	Картометрический метод	0.10	-
2394	448961.67	2222406.23	Картометрический метод	0.10	-
2395	448961.05	2222407.33	Картометрический метод	0.10	-
2396	448966.80	2222411.43	Картометрический метод	0.10	-
2397	448967.50	2222410.08	Картометрический метод	0.10	-
2398	448975.22	2222415.17	Картометрический метод	0.10	-

2. Сведения о характерных точках границ объекта					
Обозначение характерных точек границ	Координаты, м		Метод определения координат характерной точки	Средняя квадратическая погрешность положения характерной точки (Mt), м	Описание обозначения точки на местности (при наличии)
	X	Y			
1	2	3	4	5	6
2399	448977.13	2222416.43	Картометрический метод	0.10	-
2400	448993.11	2222428.16	Картометрический метод	0.10	-
2401	449007.39	2222442.83	Картометрический метод	0.10	-
2402	449012.91	2222449.77	Картометрический метод	0.10	-
2403	449011.04	2222451.40	Картометрический метод	0.10	-
2404	449060.13	2222514.85	Картометрический метод	0.10	-
2405	449064.43	2222517.88	Картометрический метод	0.10	-
2406	449081.73	2222537.08	Картометрический метод	0.10	-
2407	449081.08	2222540.38	Картометрический метод	0.10	-
2408	449088.51	2222546.80	Картометрический метод	0.10	-
2409	449089.40	2222546.92	Картометрический метод	0.10	-
2410	449093.23	2222549.78	Картометрический метод	0.10	-
2411	449112.77	2222567.22	Картометрический метод	0.10	-
2412	449112.84	2222570.33	Картометрический метод	0.10	-
2413	449133.00	2222585.51	Картометрический метод	0.10	-
2414	449148.16	2222596.05	Картометрический метод	0.10	-
2415	449147.78	2222596.56	Картометрический метод	0.10	-
2416	449157.97	2222604.43	Картометрический метод	0.10	-
2417	449158.98	2222603.24	Картометрический метод	0.10	-
2418	449164.59	2222606.53	Картометрический метод	0.10	-
2419	449173.21	2222609.01	Картометрический метод	0.10	-
2420	449176.78	2222607.24	Картометрический метод	0.10	-
2421	449178.33	2222605.39	Картометрический метод	0.10	-
2422	449198.89	2222604.19	Картометрический метод	0.10	-
2423	449204.77	2222604.56	Картометрический метод	0.10	-
2424	449228.31	2222568.75	Картометрический метод	0.10	-

2. Сведения о характерных точках границ объекта					
Обозначение характерных точек границ	Координаты, м		Метод определения координат характерной точки	Средняя квадратическая погрешность положения характерной точки (Mt), м	Описание обозначения точки на местности (при наличии)
	X	Y			
1	2	3	4	5	6
2425	449236.37	2222556.56	Картометрический метод	0.10	-
2426	449248.94	2222537.81	Картометрический метод	0.10	-
2427	449251.97	2222526.99	Картометрический метод	0.10	-
2428	449245.13	2222484.15	Картометрический метод	0.10	-
2429	449234.34	2222473.46	Картометрический метод	0.10	-
2430	449229.49	2222467.43	Картометрический метод	0.10	-
2431	449214.30	2222453.47	Картометрический метод	0.10	-
2432	449213.45	2222454.46	Картометрический метод	0.10	-
2433	449203.75	2222446.57	Картометрический метод	0.10	-
2434	449191.92	2222436.94	Картометрический метод	0.10	-
2435	449185.67	2222432.21	Картометрический метод	0.10	-
2436	449183.03	2222426.81	Картометрический метод	0.10	-
2437	449185.16	2222420.40	Картометрический метод	0.10	-
2438	449193.75	2222412.85	Картометрический метод	0.10	-
2439	449193.89	2222413.02	Картометрический метод	0.10	-
2440	449206.48	2222431.11	Картометрический метод	0.10	-
2441	449224.77	2222449.72	Картометрический метод	0.10	-
2442	449232.61	2222444.94	Картометрический метод	0.10	-
2443	449234.24	2222446.85	Картометрический метод	0.10	-
2444	449236.74	2222449.79	Картометрический метод	0.10	-
2445	449231.86	2222452.89	Картометрический метод	0.10	-
2446	449258.23	2222484.91	Картометрический метод	0.10	-
2447	449260.10	2222495.60	Картометрический метод	0.10	-
2448	449261.73	2222513.53	Картометрический метод	0.10	-
2449	449262.95	2222535.33	Картометрический метод	0.10	-
2450	449259.29	2222547.96	Картометрический метод	0.10	-

2. Сведения о характерных точках границ объекта					
Обозначение характерных точек границ	Координаты, м		Метод определения координат характерной точки	Средняя квадратическая погрешность положения характерной точки (Mt), м	Описание обозначения точки на местности (при наличии)
	X	Y			
1	2	3	4	5	6
2451	449252.57	2222559.98	Картометрический метод	0.10	-
2452	449233.84	2222578.52	Картометрический метод	0.10	-
2453	449216.72	2222605.31	Картометрический метод	0.10	-
2454	449245.94	2222615.76	Картометрический метод	0.10	-
2455	449263.98	2222624.26	Картометрический метод	0.10	-
2456	449282.28	2222638.96	Картометрический метод	0.10	-
2457	449304.90	2222655.75	Картометрический метод	0.10	-
2458	449331.96	2222672.70	Картометрический метод	0.10	-
2459	449368.33	2222689.01	Картометрический метод	0.10	-
2460	449370.89	2222689.50	Картометрический метод	0.10	-
2461	449377.53	2222692.74	Картометрический метод	0.10	-
2462	449386.26	2222697.05	Картометрический метод	0.10	-
2463	449394.15	2222700.68	Картометрический метод	0.10	-
2464	449432.81	2222721.25	Картометрический метод	0.10	-
2465	449448.06	2222732.98	Картометрический метод	0.10	-
2466	449452.72	2222729.82	Картометрический метод	0.10	-
2467	449474.66	2222754.81	Картометрический метод	0.10	-
2468	449500.09	2222783.77	Картометрический метод	0.10	-
2469	449533.44	2222812.98	Картометрический метод	0.10	-
2470	449545.05	2222813.85	Картометрический метод	0.10	-
2471	449567.37	2222811.36	Картометрический метод	0.10	-
2472	449583.59	2222805.23	Картометрический метод	0.10	-
2473	449635.72	2222774.12	Картометрический метод	0.10	-
2474	449733.13	2222721.33	Картометрический метод	0.10	-
2475	449784.27	2222694.93	Картометрический метод	0.10	-
2476	449805.15	2222686.30	Картометрический метод	0.10	-

2. Сведения о характерных точках границ объекта					
Обозначение характерных точек границ	Координаты, м		Метод определения координат характерной точки	Средняя квадратическая погрешность положения характерной точки (Mt), м	Описание обозначения точки на местности (при наличии)
	X	Y			
1	2	3	4	5	6
2477	449823.89	2222682.47	Картометрический метод	0.10	-
2478	449839.14	2222680.56	Картометрический метод	0.10	-
2479	449859.90	2222677.88	Картометрический метод	0.10	-
2480	449908.38	2222675.99	Картометрический метод	0.10	-
2481	449969.77	2222678.10	Картометрический метод	0.10	-
2482	449998.00	2222682.86	Картометрический метод	0.10	-
2483	450007.85	2222684.52	Картометрический метод	0.10	-
2484	450046.32	2222696.42	Картометрический метод	0.10	-
2485	450055.70	2222700.59	Картометрический метод	0.10	-
2486	450071.81	2222707.79	Картометрический метод	0.10	-
2487	450202.26	2222773.98	Картометрический метод	0.10	-
2488	450210.95	2222778.39	Картометрический метод	0.10	-
2489	450223.63	2222781.97	Картометрический метод	0.10	-
2490	450236.81	2222782.51	Картометрический метод	0.10	-
2491	450263.69	2222777.80	Картометрический метод	0.10	-
2492	450609.10	2222691.83	Картометрический метод	0.10	-
2493	450618.92	2222689.43	Картометрический метод	0.10	-
2494	450626.20	2222687.66	Картометрический метод	0.10	-
2495	450736.77	2222660.70	Картометрический метод	0.10	-
2496	450792.06	2222647.22	Картометрический метод	0.10	-
2497	450813.89	2222641.89	Картометрический метод	0.10	-
2498	450889.51	2222623.46	Картометрический метод	0.10	-
2499	450904.85	2222619.72	Картометрический метод	0.10	-
2500	450931.68	2222612.18	Картометрический метод	0.10	-
2501	450941.13	2222609.61	Картометрический метод	0.10	-
2502	450985.52	2222590.54	Картометрический метод	0.10	-

2. Сведения о характерных точках границ объекта					
Обозначение характерных точек границ	Координаты, м		Метод определения координат характерной точки	Средняя квадратическая погрешность положения характерной точки (Mt), м	Описание обозначения точки на местности (при наличии)
	X	Y			
1	2	3	4	5	6
2503	450990.40	2222600.09	Картометрический метод	0.10	-
2504	450994.24	2222605.45	Картометрический метод	0.10	-
710	450996.48	2222608.38	Картометрический метод	0.10	-
2505	448711.72	2222117.60	Картометрический метод	0.10	-
2506	448705.52	2222126.81	Картометрический метод	0.10	-
2507	448699.05	2222131.11	Картометрический метод	0.10	-
2508	448696.66	2222131.82	Картометрический метод	0.10	-
2509	448696.50	2222133.53	Картометрический метод	0.10	-
2510	448697.91	2222144.09	Картометрический метод	0.10	-
2511	448700.36	2222145.57	Картометрический метод	0.10	-
2512	448701.43	2222148.41	Картометрический метод	0.10	-
2513	448702.76	2222157.36	Картометрический метод	0.10	-
2514	448701.31	2222163.36	Картометрический метод	0.10	-
2515	448700.01	2222165.49	Картометрический метод	0.10	-
2516	448701.59	2222186.01	Картометрический метод	0.10	-
2517	448701.46	2222204.61	Картометрический метод	0.10	-
2518	448696.77	2222213.03	Картометрический метод	0.10	-
2519	448682.60	2222224.27	Картометрический метод	0.10	-
2520	448682.28	2222223.83	Картометрический метод	0.10	-
2521	448679.94	2222225.44	Картометрический метод	0.10	-
2522	448660.69	2222243.70	Картометрический метод	0.10	-
2523	448655.64	2222247.84	Картометрический метод	0.10	-
2524	448643.45	2222257.82	Картометрический метод	0.10	-
2525	448625.17	2222276.54	Картометрический метод	0.10	-
2526	448614.82	2222284.01	Картометрический метод	0.10	-
2527	448614.49	2222286.51	Картометрический метод	0.10	-

2. Сведения о характерных точках границ объекта					
Обозначение характерных точек границ	Координаты, м		Метод определения координат характерной точки	Средняя квадратическая погрешность положения характерной точки (Mt), м	Описание обозначения точки на местности (при наличии)
	X	Y			
1	2	3	4	5	6
2528	448596.80	2222304.76	Картометрический метод	0.10	-
2529	448596.44	2222308.01	Картометрический метод	0.10	-
2530	448590.59	2222315.50	Картометрический метод	0.10	-
2531	448583.48	2222323.26	Картометрический метод	0.10	-
2532	448580.94	2222320.80	Картометрический метод	0.10	-
2533	448546.22	2222337.06	Картометрический метод	0.10	-
2534	448532.14	2222344.06	Картометрический метод	0.10	-
2535	448525.72	2222347.37	Картометрический метод	0.10	-
2536	448518.89	2222350.90	Картометрический метод	0.10	-
2537	448507.98	2222356.54	Картометрический метод	0.10	-
2538	448501.09	2222360.09	Картометрический метод	0.10	-
2539	448501.05	2222364.15	Картометрический метод	0.10	-
2540	448497.68	2222370.65	Картометрический метод	0.10	-
2541	448491.70	2222375.72	Картометрический метод	0.10	-
2542	448475.87	2222385.99	Картометрический метод	0.10	-
2543	448474.95	2222383.75	Картометрический метод	0.10	-
2544	448461.19	2222393.97	Картометрический метод	0.10	-
2545	448437.76	2222404.80	Картометрический метод	0.10	-
2546	448414.71	2222413.31	Картометрический метод	0.10	-
2547	448399.66	2222418.88	Картометрический метод	0.10	-
2548	448395.37	2222418.11	Картометрический метод	0.10	-
2549	448386.04	2222412.66	Картометрический метод	0.10	-
2550	448371.65	2222371.12	Картометрический метод	0.10	-
2551	448368.77	2222371.84	Картометрический метод	0.10	-
2552	448365.50	2222363.27	Картометрический метод	0.10	-
2553	448363.65	2222358.41	Картометрический метод	0.10	-

2. Сведения о характерных точках границ объекта					
Обозначение характерных точек границ	Координаты, м		Метод определения координат характерной точки	Средняя квадратическая погрешность положения характерной точки (Mt), м	Описание обозначения точки на местности (при наличии)
	X	Y			
1	2	3	4	5	6
2554	448353.08	2222329.91	Картометрический метод	0.10	-
2555	448351.82	2222327.12	Картометрический метод	0.10	-
2556	448348.44	2222318.43	Картометрический метод	0.10	-
2557	448342.51	2222304.06	Картометрический метод	0.10	-
2558	448344.25	2222303.43	Картометрический метод	0.10	-
2559	448341.04	2222295.48	Картометрический метод	0.10	-
2560	448340.48	2222293.45	Картометрический метод	0.10	-
2561	448339.25	2222288.36	Картометрический метод	0.10	-
2562	448334.76	2222279.62	Картометрический метод	0.10	-
2563	448328.64	2222267.77	Картометрический метод	0.10	-
2564	448326.94	2222263.86	Картометрический метод	0.10	-
2565	448322.54	2222265.68	Картометрический метод	0.10	-
2566	448318.42	2222256.03	Картометрический метод	0.10	-
2567	448320.48	2222255.13	Картометрический метод	0.10	-
2568	448311.36	2222236.07	Картометрический метод	0.10	-
2569	448316.59	2222233.52	Картометрический метод	0.10	-
2570	448315.56	2222231.54	Картометрический метод	0.10	-
2571	448315.34	2222231.13	Картометрический метод	0.10	-
2572	448304.92	2222211.13	Картометрический метод	0.10	-
2573	448329.54	2222196.76	Картометрический метод	0.10	-
2574	448325.76	2222182.35	Картометрический метод	0.10	-
2575	448346.99	2222170.93	Картометрический метод	0.10	-
2576	448379.83	2222151.91	Картометрический метод	0.10	-
2577	448391.64	2222143.19	Картометрический метод	0.10	-
2578	448387.51	2222137.96	Картометрический метод	0.10	-
2579	448414.02	2222119.53	Картометрический метод	0.10	-

2. Сведения о характерных точках границ объекта					
Обозначение характерных точек границ	Координаты, м		Метод определения координат характерной точки	Средняя квадратическая погрешность положения характерной точки (Mt), м	Описание обозначения точки на местности (при наличии)
	X	Y			
1	2	3	4	5	6
2580	448417.20	2222117.63	Картометрический метод	0.10	-
2581	448418.32	2222119.50	Картометрический метод	0.10	-
2582	448423.76	2222119.66	Картометрический метод	0.10	-
2583	448425.17	2222118.99	Картометрический метод	0.10	-
2584	448427.84	2222117.71	Картометрический метод	0.10	-
2585	448430.66	2222116.45	Картометрический метод	0.10	-
2586	448429.57	2222112.83	Картометрический метод	0.10	-
2587	448435.87	2222110.92	Картометрический метод	0.10	-
2588	448439.84	2222110.07	Картометрический метод	0.10	-
2589	448447.70	2222108.59	Картометрический метод	0.10	-
2590	448458.52	2222105.43	Картометрический метод	0.10	-
2591	448463.47	2222106.27	Картометрический метод	0.10	-
2592	448480.80	2222096.68	Картометрический метод	0.10	-
2593	448490.38	2222079.81	Картометрический метод	0.10	-
2594	448475.23	2222071.88	Картометрический метод	0.10	-
2595	448476.39	2222070.01	Картометрический метод	0.10	-
2596	448475.75	2222064.82	Картометрический метод	0.10	-
2597	448474.83	2222061.79	Картометрический метод	0.10	-
2598	448490.62	2222046.97	Картометрический метод	0.10	-
2599	448494.12	2222044.69	Картометрический метод	0.10	-
2600	448508.60	2222035.24	Картометрический метод	0.10	-
2601	448512.34	2222032.75	Картометрический метод	0.10	-
2602	448528.55	2222022.55	Картометрический метод	0.10	-
2603	448529.08	2222023.13	Картометрический метод	0.10	-
2604	448540.94	2222015.97	Картометрический метод	0.10	-
2605	448551.87	2222009.64	Картометрический метод	0.10	-

2. Сведения о характерных точках границ объекта					
Обозначение характерных точек границ	Координаты, м		Метод определения координат характерной точки	Средняя квадратическая погрешность положения характерной точки (Mt), м	Описание обозначения точки на местности (при наличии)
	X	Y			
1	2	3	4	5	6
2606	448551.57	2222009.14	Картометрический метод	0.10	-
2607	448566.42	2222001.64	Картометрический метод	0.10	-
2608	448571.44	2221999.07	Картометрический метод	0.10	-
2609	448573.93	2221997.70	Картометрический метод	0.10	-
2610	448575.43	2221998.95	Картометрический метод	0.10	-
2611	448581.95	2221995.13	Картометрический метод	0.10	-
2612	448591.66	2221989.73	Картометрический метод	0.10	-
2613	448595.20	2221987.78	Картометрический метод	0.10	-
2614	448597.64	2221986.46	Картометрический метод	0.10	-
2615	448596.89	2221985.15	Картометрический метод	0.10	-
2616	448619.96	2221971.75	Картометрический метод	0.10	-
2617	448637.70	2221961.19	Картометрический метод	0.10	-
2618	448658.20	2221945.56	Картометрический метод	0.10	-
2619	448661.30	2221951.66	Картометрический метод	0.10	-
2620	448683.76	2221954.44	Картометрический метод	0.10	-
2621	448701.17	2222019.57	Картометрический метод	0.10	-
2622	448702.36	2222033.24	Картометрический метод	0.10	-
2623	448709.11	2222077.88	Картометрический метод	0.10	-
2624	448713.78	2222090.86	Картометрический метод	0.10	-
2505	448711.72	2222117.60	Картометрический метод	0.10	-
2625	446845.83	2223447.31	Картометрический метод	0.10	-
2626	446851.84	2223406.69	Картометрический метод	0.10	-
2627	446874.63	2223393.45	Картометрический метод	0.10	-
2628	446911.04	2223375.88	Картометрический метод	0.10	-
2629	446925.02	2223535.26	Картометрический метод	0.10	-
2625	446845.83	2223447.31	Картометрический метод	0.10	-

2. Сведения о характерных точках границ объекта					
Обозначение характерных точек границ	Координаты, м		Метод определения координат характерной точки	Средняя квадратическая погрешность положения характерной точки (Mt), м	Описание обозначения точки на местности (при наличии)
	X	Y			
1	2	3	4	5	6
2630	446730.13	2223380.52	Картометрический метод	0.10	-
2631	446728.68	2223382.52	Картометрический метод	0.10	-
2632	446727.31	2223384.58	Картометрический метод	0.10	-
2633	446726.02	2223386.69	Картометрический метод	0.10	-
2634	446724.80	2223388.84	Картометрический метод	0.10	-
2635	446723.67	2223391.04	Картометрический метод	0.10	-
2636	446722.62	2223393.28	Картометрический метод	0.10	-
2637	446721.65	2223395.55	Картометрический метод	0.10	-
2638	446720.77	2223397.86	Картометрический метод	0.10	-
2639	446719.98	2223400.20	Картометрический метод	0.10	-
2640	446719.27	2223402.57	Картометрический метод	0.10	-
2641	446718.65	2223404.97	Картометрический метод	0.10	-
2642	446718.13	2223407.38	Картометрический метод	0.10	-
2643	446717.69	2223409.82	Картометрический метод	0.10	-
2644	446717.34	2223412.27	Картометрический метод	0.10	-
2645	446717.09	2223414.73	Картометрический метод	0.10	-
2646	446716.93	2223417.19	Картометрический метод	0.10	-
2647	446716.86	2223419.67	Картометрический метод	0.10	-
2648	446716.88	2223422.14	Картометрический метод	0.10	-
2649	446717.00	2223424.61	Картометрический метод	0.10	-
2650	446717.20	2223427.07	Картометрический метод	0.10	-
2651	446717.50	2223429.53	Картометрический метод	0.10	-
2652	446717.89	2223431.97	Картометрический метод	0.10	-
2653	446718.37	2223434.39	Картометрический метод	0.10	-
2654	446718.95	2223436.80	Картометрический метод	0.10	-
2655	446719.61	2223439.18	Картометрический метод	0.10	-

2. Сведения о характерных точках границ объекта					
Обозначение характерных точек границ	Координаты, м		Метод определения координат характерной точки	Средняя квадратическая погрешность положения характерной точки (Mt), м	Описание обозначения точки на местности (при наличии)
	X	Y			
1	2	3	4	5	6
2656	446720.36	2223441.54	Картометрический метод	0.10	-
2657	446721.19	2223443.87	Картометрический метод	0.10	-
2658	446722.12	2223446.16	Картометрический метод	0.10	-
2659	446550.81	2223668.61	Картометрический метод	0.10	-
2660	446549.96	2223669.57	Картометрический метод	0.10	-
2661	446549.11	2223670.54	Картометрический метод	0.10	-
2662	446548.26	2223671.50	Картометрический метод	0.10	-
2663	446547.42	2223672.47	Картометрический метод	0.10	-
2664	446546.58	2223673.44	Картометрический метод	0.10	-
2665	446545.74	2223674.42	Картометрический метод	0.10	-
2666	446544.90	2223675.39	Картометрический метод	0.10	-
2667	446544.07	2223676.37	Картометрический метод	0.10	-
2668	446543.24	2223677.35	Картометрический метод	0.10	-
2669	446542.41	2223678.34	Картометрический метод	0.10	-
2670	446541.59	2223679.32	Картометрический метод	0.10	-
2671	446540.77	2223680.31	Картометрический метод	0.10	-
2672	446539.95	2223681.30	Картометрический метод	0.10	-
2673	446539.13	2223682.30	Картометрический метод	0.10	-
2674	446538.32	2223683.29	Картометрический метод	0.10	-
2675	446537.51	2223684.29	Картометрический метод	0.10	-
2676	446536.71	2223685.29	Картометрический метод	0.10	-
2677	446535.90	2223686.29	Картометрический метод	0.10	-
2678	446535.10	2223687.30	Картометрический метод	0.10	-
2679	446534.31	2223688.31	Картометрический метод	0.10	-
2680	446533.51	2223689.32	Картометрический метод	0.10	-
2681	446532.72	2223690.33	Картометрический метод	0.10	-

2. Сведения о характерных точках границ объекта					
Обозначение характерных точек границ	Координаты, м		Метод определения координат характерной точки	Средняя квадратическая погрешность положения характерной точки (Mt), м	Описание обозначения точки на местности (при наличии)
	X	Y			
1	2	3	4	5	6
2682	446531.93	2223691.34	Картометрический метод	0.10	-
2683	446531.15	2223692.36	Картометрический метод	0.10	-
2684	446530.36	2223693.38	Картометрический метод	0.10	-
2685	446529.59	2223694.40	Картометрический метод	0.10	-
2686	446528.81	2223695.43	Картометрический метод	0.10	-
2687	446528.04	2223696.45	Картометрический метод	0.10	-
2688	446527.27	2223697.48	Картометрический метод	0.10	-
2689	446526.18	2223698.94	Картометрический метод	0.10	-
2690	446525.10	2223700.40	Картометрический метод	0.10	-
2691	446524.03	2223701.87	Картометрический метод	0.10	-
2692	446522.97	2223703.34	Картометрический метод	0.10	-
2693	446521.91	2223704.82	Картометрический метод	0.10	-
2694	446520.86	2223706.30	Картометрический метод	0.10	-
2695	446519.81	2223707.79	Картометрический метод	0.10	-
2696	446518.77	2223709.28	Картометрический метод	0.10	-
2697	446517.74	2223710.77	Картометрический метод	0.10	-
2698	446516.71	2223712.27	Картометрический метод	0.10	-
2699	446515.69	2223713.77	Картометрический метод	0.10	-
2700	446514.67	2223715.28	Картометрический метод	0.10	-
2701	446513.66	2223716.79	Картометрический метод	0.10	-
2702	446512.66	2223718.30	Картометрический метод	0.10	-
2703	446511.66	2223719.82	Картометрический метод	0.10	-
2704	446510.67	2223721.35	Картометрический метод	0.10	-
2705	446509.69	2223722.88	Картометрический метод	0.10	-
2706	446508.71	2223724.41	Картометрический метод	0.10	-
2707	446507.74	2223725.94	Картометрический метод	0.10	-

2. Сведения о характерных точках границ объекта					
Обозначение характерных точек границ	Координаты, м		Метод определения координат характерной точки	Средняя квадратическая погрешность положения характерной точки (Mt), м	Описание обозначения точки на местности (при наличии)
	X	Y			
1	2	3	4	5	6
2708	446506.78	2223727.48	Картометрический метод	0.10	-
2709	446505.82	2223729.03	Картометрический метод	0.10	-
2710	446504.87	2223730.58	Картометрический метод	0.10	-
2711	446503.93	2223732.13	Картометрический метод	0.10	-
2712	446502.99	2223733.69	Картометрический метод	0.10	-
2713	446502.06	2223735.25	Картометрический метод	0.10	-
2714	446501.13	2223736.81	Картометрический метод	0.10	-
2715	446500.21	2223738.38	Картометрический метод	0.10	-
2716	446499.30	2223739.95	Картометрический метод	0.10	-
2717	446498.40	2223741.52	Картометрический метод	0.10	-
2718	446495.80	2223746.14	Картометрический метод	0.10	-
2719	446493.25	2223750.79	Картометрический метод	0.10	-
2720	446490.77	2223755.46	Картометрический метод	0.10	-
2721	446488.34	2223760.17	Картометрический метод	0.10	-
2722	446485.97	2223764.91	Картометрический метод	0.10	-
2723	446483.65	2223769.67	Картометрический метод	0.10	-
2724	446481.40	2223774.47	Картометрический метод	0.10	-
2725	446479.20	2223779.29	Картометрический метод	0.10	-
2726	446477.06	2223784.13	Картометрический метод	0.10	-
2727	446474.99	2223789.01	Картометрический метод	0.10	-
2728	446472.97	2223793.91	Картометрический метод	0.10	-
2729	446471.01	2223798.83	Картометрический метод	0.10	-
2730	446469.12	2223803.77	Картометрический метод	0.10	-
2731	446467.28	2223808.74	Картометрический метод	0.10	-
2732	446465.51	2223813.73	Картометрический метод	0.10	-
2733	446463.79	2223818.75	Картометрический метод	0.10	-

2. Сведения о характерных точках границ объекта					
Обозначение характерных точек границ	Координаты, м		Метод определения координат характерной точки	Средняя квадратическая погрешность положения характерной точки (Mt), м	Описание обозначения точки на местности (при наличии)
	X	Y			
1	2	3	4	5	6
2734	446462.14	2223823.78	Картометрический метод	0.10	-
2735	446460.55	2223828.83	Картометрический метод	0.10	-
2736	446459.02	2223833.90	Картометрический метод	0.10	-
2737	446457.55	2223838.99	Картометрический метод	0.10	-
2738	446456.15	2223844.10	Картометрический метод	0.10	-
2739	446454.81	2223849.23	Картометрический метод	0.10	-
2740	446453.53	2223854.37	Картометрический метод	0.10	-
2741	446452.32	2223859.52	Картометрический метод	0.10	-
2742	446451.16	2223864.69	Картометрический метод	0.10	-
2743	446450.08	2223869.88	Картометрический метод	0.10	-
2744	446449.05	2223875.08	Картометрический метод	0.10	-
2745	446448.09	2223880.28	Картометрический метод	0.10	-
2746	446447.19	2223885.51	Картометрический метод	0.10	-
2747	446066.66	2223814.23	Картометрический метод	0.10	-
2748	446066.83	2223798.59	Картометрический метод	0.10	-
2749	446067.41	2223782.96	Картометрический метод	0.10	-
2750	446068.40	2223767.35	Картометрический метод	0.10	-
2751	446069.79	2223751.77	Картометрический метод	0.10	-
2752	446071.58	2223736.24	Картометрический метод	0.10	-
2753	446073.77	2223720.75	Картометрический метод	0.10	-
2754	446076.37	2223705.33	Картометрический метод	0.10	-
2755	446079.37	2223689.98	Картометрический метод	0.10	-
2756	446082.76	2223674.71	Картометрический метод	0.10	-
2757	446086.55	2223659.54	Картометрический метод	0.10	-
2758	446090.73	2223644.47	Картометрический метод	0.10	-
2759	446095.30	2223629.51	Картометрический метод	0.10	-

2. Сведения о характерных точках границ объекта					
Обозначение характерных точек границ	Координаты, м		Метод определения координат характерной точки	Средняя квадратическая погрешность положения характерной точки (Mt), м	Описание обозначения точки на местности (при наличии)
	X	Y			
1	2	3	4	5	6
2760	446100.26	2223614.68	Картометрический метод	0.10	-
2761	446105.60	2223599.98	Картометрический метод	0.10	-
2762	446111.32	2223585.42	Картометрический метод	0.10	-
2763	446117.42	2223571.02	Картометрический метод	0.10	-
2764	446123.89	2223556.78	Картометрический метод	0.10	-
2765	446130.72	2223542.72	Картометрический метод	0.10	-
2766	446137.92	2223528.83	Картометрический метод	0.10	-
2767	446145.48	2223515.14	Картометрический метод	0.10	-
2768	446153.39	2223501.65	Картометрический метод	0.10	-
2769	446161.65	2223488.37	Картометрический метод	0.10	-
2770	446170.24	2223475.30	Картометрический метод	0.10	-
2771	446179.18	2223462.47	Картометрический метод	0.10	-
2772	446188.45	2223449.87	Картометрический метод	0.10	-
2773	446198.04	2223437.51	Картометрический метод	0.10	-
2774	446207.94	2223425.41	Картометрический метод	0.10	-
2775	446218.16	2223413.57	Картометрический метод	0.10	-
2776	446228.68	2223402.00	Картометрический метод	0.10	-
2777	446229.87	2223400.73	Картометрический метод	0.10	-
2778	446231.06	2223399.47	Картометрический метод	0.10	-
2779	446232.25	2223398.21	Картометрический метод	0.10	-
2780	446233.45	2223396.96	Картометрический метод	0.10	-
2781	446234.65	2223395.70	Картометрический метод	0.10	-
2782	446235.85	2223394.45	Картометрический метод	0.10	-
2783	446237.06	2223393.21	Картометрический метод	0.10	-
2784	446238.27	2223391.97	Картометрический метод	0.10	-
2785	446239.48	2223390.73	Картометрический метод	0.10	-

2. Сведения о характерных точках границ объекта					
Обозначение характерных точек границ	Координаты, м		Метод определения координат характерной точки	Средняя квадратическая погрешность положения характерной точки (Mt), м	Описание обозначения точки на местности (при наличии)
	X	Y			
1	2	3	4	5	6
2786	446240.70	2223389.49	Картометрический метод	0.10	-
2787	446241.92	2223388.26	Картометрический метод	0.10	-
2788	446243.14	2223387.03	Картометрический метод	0.10	-
2789	446244.37	2223385.81	Картометрический метод	0.10	-
2790	446245.61	2223384.59	Картометрический метод	0.10	-
2791	446246.84	2223383.37	Картометрический метод	0.10	-
2792	446248.08	2223382.16	Картометрический метод	0.10	-
2793	446249.32	2223380.95	Картометрический метод	0.10	-
2794	446250.57	2223379.74	Картометрический метод	0.10	-
2795	446251.82	2223378.54	Картометрический метод	0.10	-
2796	446253.07	2223377.34	Картометрический метод	0.10	-
2797	446254.33	2223376.14	Картометрический метод	0.10	-
2798	446255.59	2223374.95	Картометрический метод	0.10	-
2799	446256.85	2223373.76	Картометрический метод	0.10	-
2800	446258.12	2223372.57	Картометрический метод	0.10	-
2801	446259.39	2223371.39	Картометрический метод	0.10	-
2802	446260.66	2223370.21	Картометрический метод	0.10	-
2803	446261.94	2223369.04	Картометрический метод	0.10	-
2804	446263.22	2223367.87	Картометрический метод	0.10	-
2805	446264.50	2223366.70	Картометрический метод	0.10	-
2806	446266.72	2223364.70	Картометрический метод	0.10	-
2807	446268.94	2223362.71	Картометрический метод	0.10	-
2808	446271.18	2223360.74	Картометрический метод	0.10	-
2809	446273.43	2223358.77	Картометрический метод	0.10	-
2810	446275.68	2223356.81	Картометрический метод	0.10	-
2811	446277.95	2223354.87	Картометрический метод	0.10	-

2. Сведения о характерных точках границ объекта					
Обозначение характерных точек границ	Координаты, м		Метод определения координат характерной точки	Средняя квадратическая погрешность положения характерной точки (Mt), м	Описание обозначения точки на местности (при наличии)
	X	Y			
1	2	3	4	5	6
2812	446280.23	2223352.94	Картометрический метод	0.10	-
2813	446282.51	2223351.01	Картометрический метод	0.10	-
2814	446284.81	2223349.10	Картометрический метод	0.10	-
2815	446287.11	2223347.20	Картометрический метод	0.10	-
2816	446289.43	2223345.32	Картометрический метод	0.10	-
2817	446291.75	2223343.44	Картометрический метод	0.10	-
2818	446294.08	2223341.58	Картометрический метод	0.10	-
2819	446296.42	2223339.72	Картометрический метод	0.10	-
2820	446298.77	2223337.88	Картометрический метод	0.10	-
2821	446301.13	2223336.05	Картометрический метод	0.10	-
2822	446303.50	2223334.23	Картометрический метод	0.10	-
2823	446305.88	2223332.43	Картометрический метод	0.10	-
2824	446308.27	2223330.63	Картометрический метод	0.10	-
2825	446310.66	2223328.85	Картометрический метод	0.10	-
2826	446313.07	2223327.08	Картометрический метод	0.10	-
2827	446315.48	2223325.32	Картометрический метод	0.10	-
2828	446317.90	2223323.57	Картометрический метод	0.10	-
2829	446320.33	2223321.84	Картометрический метод	0.10	-
2830	446322.77	2223320.12	Картометрический метод	0.10	-
2831	446325.22	2223318.41	Картометрический метод	0.10	-
2832	446327.68	2223316.71	Картометрический метод	0.10	-
2833	446330.14	2223315.02	Картометрический метод	0.10	-
2834	446332.61	2223313.35	Картометрический метод	0.10	-
2835	446340.76	2223308.37	Картометрический метод	0.10	-
2836	446349.02	2223303.56	Картометрический метод	0.10	-
2837	446357.37	2223298.94	Картометрический метод	0.10	-

2. Сведения о характерных точках границ объекта					
Обозначение характерных точек границ	Координаты, м		Метод определения координат характерной точки	Средняя квадратическая погрешность положения характерной точки (Mt), м	Описание обозначения точки на местности (при наличии)
	X	Y			
1	2	3	4	5	6
2838	446365.82	2223294.48	Картометрический метод	0.10	-
2839	446374.36	2223290.21	Картометрический метод	0.10	-
2840	446382.99	2223286.12	Картометрический метод	0.10	-
2841	446391.70	2223282.21	Картометрический метод	0.10	-
2842	446400.50	2223278.48	Картометрический метод	0.10	-
2843	446409.37	2223274.94	Картометрический метод	0.10	-
2844	446418.31	2223271.59	Картометрический метод	0.10	-
2845	446427.32	2223268.43	Картометрический метод	0.10	-
2846	446436.40	2223265.46	Картометрический метод	0.10	-
2847	446445.53	2223262.68	Картометрический метод	0.10	-
2848	446454.73	2223260.10	Картометрический метод	0.10	-
2849	446463.97	2223257.70	Картометрический метод	0.10	-
2850	446473.27	2223255.51	Картометрический метод	0.10	-
2851	446482.61	2223253.51	Картометрический метод	0.10	-
2852	446491.98	2223251.70	Картометрический метод	0.10	-
2853	446501.40	2223250.10	Картометрический метод	0.10	-
2854	446510.85	2223248.69	Картометрический метод	0.10	-
2855	446520.32	2223247.49	Картометрический метод	0.10	-
2856	446529.82	2223246.48	Картометрический метод	0.10	-
2857	446539.33	2223245.68	Картометрический метод	0.10	-
2858	446548.86	2223245.07	Картометрический метод	0.10	-
2859	446558.40	2223244.67	Картометрический метод	0.10	-
2860	446567.95	2223244.46	Картометрический метод	0.10	-
2861	446577.50	2223244.46	Картометрический метод	0.10	-
2862	446587.05	2223244.66	Картометрический метод	0.10	-
2863	446596.59	2223245.06	Картометрический метод	0.10	-

2. Сведения о характерных точках границ объекта					
Обозначение характерных точек границ	Координаты, м		Метод определения координат характерной точки	Средняя квадратическая погрешность положения характерной точки (Mt), м	Описание обозначения точки на местности (при наличии)
	X	Y			
1	2	3	4	5	6
2864	446628.46	2223246.81	Картометрический метод	0.10	-
2865	446632.22	2223247.10	Картометрический метод	0.10	-
2866	446635.96	2223247.56	Картометрический метод	0.10	-
2867	446639.68	2223248.18	Картометрический метод	0.10	-
2868	446643.37	2223248.97	Картометрический метод	0.10	-
2869	446647.02	2223249.92	Картометрический метод	0.10	-
2870	446650.62	2223251.03	Картометрический метод	0.10	-
2871	446654.17	2223252.30	Картометрический метод	0.10	-
2872	446657.67	2223253.73	Картометрический метод	0.10	-
2873	446661.09	2223255.31	Картометрический метод	0.10	-
2874	446664.44	2223257.04	Картометрический метод	0.10	-
2875	446667.71	2223258.91	Картометрический метод	0.10	-
2876	446670.90	2223260.93	Картометрический метод	0.10	-
2877	446673.99	2223263.09	Картометрический метод	0.10	-
2878	446676.99	2223265.39	Картометрический метод	0.10	-
2879	446679.87	2223267.81	Картометрический метод	0.10	-
2880	446682.65	2223270.36	Картометрический метод	0.10	-
2881	446685.31	2223273.04	Картометрический метод	0.10	-
2882	446687.86	2223275.82	Картометрический метод	0.10	-
2883	446690.27	2223278.72	Картометрический метод	0.10	-
2884	446692.56	2223281.72	Картометрический метод	0.10	-
2885	446694.70	2223284.82	Картометрический метод	0.10	-
2886	446696.71	2223288.01	Картометрический метод	0.10	-
2887	446698.58	2223291.29	Картометрический метод	0.10	-
2888	446700.30	2223294.65	Картометрический метод	0.10	-
2889	446701.86	2223298.08	Картометрический метод	0.10	-

2. Сведения о характерных точках границ объекта					
Обозначение характерных точек границ	Координаты, м		Метод определения координат характерной точки	Средняя квадратическая погрешность положения характерной точки (Mt), м	Описание обозначения точки на местности (при наличии)
	X	Y			
1	2	3	4	5	6
2890	446703.28	2223301.58	Картометрический метод	0.10	-
2891	446704.54	2223305.13	Картометрический метод	0.10	-
2892	446705.63	2223308.74	Картометрический метод	0.10	-
2893	446706.57	2223312.39	Картометрический метод	0.10	-
2894	446712.15	2223336.34	Картометрический метод	0.10	-
2895	446712.53	2223337.91	Картометрический метод	0.10	-
2896	446712.93	2223339.48	Картометрический метод	0.10	-
2897	446713.35	2223341.04	Картометрический метод	0.10	-
2898	446713.80	2223342.59	Картометрический метод	0.10	-
2899	446714.26	2223344.14	Картометрический метод	0.10	-
2900	446714.75	2223345.68	Картометрический метод	0.10	-
2901	446715.26	2223347.21	Картометрический метод	0.10	-
2902	446715.79	2223348.74	Картометрический метод	0.10	-
2903	446716.34	2223350.25	Картометрический метод	0.10	-
2904	446716.91	2223351.76	Картометрический метод	0.10	-
2905	446717.50	2223353.26	Картометрический метод	0.10	-
2906	446718.12	2223354.76	Картометрический метод	0.10	-
2907	446718.75	2223356.24	Картометрический метод	0.10	-
2908	446719.41	2223357.72	Картометрический метод	0.10	-
2909	446720.09	2223359.18	Картометрический метод	0.10	-
2910	446720.78	2223360.64	Картометрический метод	0.10	-
2911	446721.50	2223362.09	Картометрический метод	0.10	-
2912	446722.24	2223363.52	Картометрический метод	0.10	-
2913	446723.00	2223364.95	Картометрический метод	0.10	-
2914	446723.78	2223366.36	Картометрический метод	0.10	-
2915	446724.57	2223367.77	Картометрический метод	0.10	-

2. Сведения о характерных точках границ объекта					
Обозначение характерных точек границ	Координаты, м		Метод определения координат характерной точки	Средняя квадратическая погрешность положения характерной точки (Mt), м	Описание обозначения точки на местности (при наличии)
	X	Y			
1	2	3	4	5	6
2916	446725.39	2223369.16	Картометрический метод	0.10	-
2917	446726.23	2223370.54	Картометрический метод	0.10	-
2918	446727.09	2223371.91	Картометрический метод	0.10	-
2919	446727.96	2223373.27	Картометрический метод	0.10	-
2920	446728.86	2223374.61	Картометрический метод	0.10	-
2921	446729.77	2223375.95	Картометрический метод	0.10	-
2922	446730.70	2223377.26	Картометрический метод	0.10	-
2923	446731.65	2223378.57	Картометрический метод	0.10	-
2630	446730.13	2223380.52	Картометрический метод	0.10	-
2924	449037.78	2224511.22	Картометрический метод	0.10	-
2925	449028.55	2224522.20	Картометрический метод	0.10	-
2926	449014.32	2224528.58	Картометрический метод	0.10	-
2927	448954.61	2224541.18	Картометрический метод	0.10	-
2928	448864.62	2224559.85	Картометрический метод	0.10	-
2929	448851.55	2224562.57	Картометрический метод	0.10	-
2930	448749.63	2224580.31	Картометрический метод	0.10	-
2931	448596.09	2224606.00	Картометрический метод	0.10	-
2932	448375.26	2224641.11	Картометрический метод	0.10	-
2933	448210.58	2224667.60	Картометрический метод	0.10	-
2934	448188.11	2224643.16	Картометрический метод	0.10	-
2935	448219.81	2224496.36	Картометрический метод	0.10	-
2936	448236.68	2224429.79	Картометрический метод	0.10	-
2937	448251.83	2224363.77	Картометрический метод	0.10	-
2938	448257.56	2224352.99	Картометрический метод	0.10	-
2939	448278.35	2224275.71	Картометрический метод	0.10	-
2940	448275.97	2224268.31	Картометрический метод	0.10	-

2. Сведения о характерных точках границ объекта					
Обозначение характерных точек границ	Координаты, м		Метод определения координат характерной точки	Средняя квадратическая погрешность положения характерной точки (Mt), м	Описание обозначения точки на местности (при наличии)
	X	Y			
1	2	3	4	5	6
2941	448281.04	2224250.75	Картометрический метод	0.10	-
2942	448300.58	2224167.15	Картометрический метод	0.10	-
2943	448318.00	2224089.31	Картометрический метод	0.10	-
2944	448336.25	2224016.35	Картометрический метод	0.10	-
2945	448342.03	2223998.51	Картометрический метод	0.10	-
2946	448359.68	2223918.01	Картометрический метод	0.10	-
2947	448362.34	2223910.00	Картометрический метод	0.10	-
2948	448378.45	2223851.68	Картометрический метод	0.10	-
2949	448381.52	2223839.37	Картометрический метод	0.10	-
2950	448392.19	2223781.62	Картометрический метод	0.10	-
2951	448403.28	2223729.32	Картометрический метод	0.10	-
2952	448415.31	2223731.91	Картометрический метод	0.10	-
2953	448436.98	2223707.55	Картометрический метод	0.10	-
2954	448445.37	2223716.12	Картометрический метод	0.10	-
2955	448444.78	2223717.90	Картометрический метод	0.10	-
2956	448474.60	2223747.26	Картометрический метод	0.10	-
2957	448476.37	2223747.19	Картометрический метод	0.10	-
2958	448495.61	2223769.22	Картометрический метод	0.10	-
2959	448556.41	2223837.95	Картометрический метод	0.10	-
2960	448558.55	2223844.70	Картометрический метод	0.10	-
2961	448641.41	2223933.96	Картометрический метод	0.10	-
2962	448692.47	2223998.08	Картометрический метод	0.10	-
2963	448868.35	2224218.93	Картометрический метод	0.10	-
2964	448890.91	2224249.02	Картометрический метод	0.10	-
2965	448914.61	2224283.91	Картометрический метод	0.10	-
2966	448964.28	2224355.82	Картометрический метод	0.10	-

2. Сведения о характерных точках границ объекта					
Обозначение характерных точек границ	Координаты, м		Метод определения координат характерной точки	Средняя квадратическая погрешность положения характерной точки (Mt), м	Описание обозначения точки на местности (при наличии)
	X	Y			
1	2	3	4	5	6
2967	449034.57	2224467.44	Картометрический метод	0.10	-
2968	449041.93	2224480.42	Картометрический метод	0.10	-
2969	449042.86	2224496.22	Картометрический метод	0.10	-
2924	449037.78	2224511.22	Картометрический метод	0.10	-
2970	448336.95	2223767.61	Картометрический метод	0.10	-
2971	448306.04	2223910.97	Картометрический метод	0.10	-
2972	448267.50	2224089.67	Картометрический метод	0.10	-
2973	448187.53	2224080.18	Картометрический метод	0.10	-
2974	448145.70	2224075.20	Картометрический метод	0.10	-
2975	448113.06	2224071.32	Картометрический метод	0.10	-
2976	448023.76	2224060.72	Картометрический метод	0.10	-
2977	448012.36	2224155.35	Картометрический метод	0.10	-
2978	448001.01	2224249.66	Картометрический метод	0.10	-
2979	447989.67	2224343.66	Картометрический метод	0.10	-
2980	447982.99	2224399.15	Картометрический метод	0.10	-
2981	447980.55	2224419.20	Картометрический метод	0.10	-
2982	447804.57	2224418.59	Картометрический метод	0.10	-
2983	447782.77	2224418.51	Картометрический метод	0.10	-
2984	447659.66	2224418.07	Картометрический метод	0.10	-
2985	447674.41	2224306.41	Картометрический метод	0.10	-
2986	447686.82	2224212.56	Картометрический метод	0.10	-
2987	447698.45	2224124.59	Картометрический метод	0.10	-
2988	447699.27	2224118.38	Картометрический метод	0.10	-
2989	447711.75	2224023.91	Картометрический метод	0.10	-
2990	447728.20	2223899.36	Картометрический метод	0.10	-
2991	447761.73	2223645.62	Картометрический метод	0.10	-

2. Сведения о характерных точках границ объекта					
Обозначение характерных точек границ	Координаты, м		Метод определения координат характерной точки	Средняя квадратическая погрешность положения характерной точки (Mt), м	Описание обозначения точки на местности (при наличии)
	X	Y			
1	2	3	4	5	6
2992	447762.36	2223640.79	Картометрический метод	0.10	-
2993	447785.12	2223468.61	Картометрический метод	0.10	-
2994	447849.43	2223477.84	Картометрический метод	0.10	-
2995	447859.22	2223479.25	Картометрический метод	0.10	-
2996	447889.48	2223483.09	Картометрический метод	0.10	-
2997	447946.01	2223490.67	Картометрический метод	0.10	-
2998	447946.54	2223487.15	Картометрический метод	0.10	-
2999	448012.31	2223496.27	Картометрический метод	0.10	-
3000	448049.97	2223501.51	Картометрический метод	0.10	-
3001	448052.14	2223501.79	Картометрический метод	0.10	-
3002	448052.47	2223499.72	Картометрический метод	0.10	-
3003	448195.44	2223519.24	Картометрический метод	0.10	-
3004	448263.94	2223528.58	Картометрический метод	0.10	-
3005	448288.27	2223551.86	Картометрический метод	0.10	-
3006	448308.33	2223585.05	Картометрический метод	0.10	-
3007	448327.32	2223637.98	Картометрический метод	0.10	-
3008	448350.78	2223703.45	Картометрический метод	0.10	-
2970	448336.95	2223767.61	Картометрический метод	0.10	-
3009	448196.24	2224420.23	Картометрический метод	0.10	-
3010	448013.01	2224419.36	Картометрический метод	0.10	-
3011	448027.14	2224267.66	Картометрический метод	0.10	-
3012	448041.51	2224117.49	Картометрический метод	0.10	-
3013	448261.68	2224116.68	Картометрический метод	0.10	-
3009	448196.24	2224420.23	Картометрический метод	0.10	-
3014	448167.69	2224642.07	Картометрический метод	0.10	-
3015	448147.73	2224645.21	Картометрический метод	0.10	-

2. Сведения о характерных точках границ объекта					
Обозначение характерных точек границ	Координаты, м		Метод определения координат характерной точки	Средняя квадратическая погрешность положения характерной точки (Mt), м	Описание обозначения точки на местности (при наличии)
	X	Y			
1	2	3	4	5	6
3016	447975.06	2224672.25	Картометрический метод	0.10	-
3017	447982.28	2224613.93	Картометрический метод	0.10	-
3018	447995.84	2224501.38	Картометрический метод	0.10	-
3019	448001.54	2224453.92	Картометрический метод	0.10	-
3020	448010.34	2224451.80	Картометрический метод	0.10	-
3021	448059.86	2224446.31	Картометрический метод	0.10	-
3022	448088.25	2224447.25	Картометрический метод	0.10	-
3023	448184.03	2224448.62	Картометрический метод	0.10	-
3024	448172.01	2224503.89	Картометрический метод	0.10	-
3025	448178.20	2224503.98	Картометрический метод	0.10	-
3026	448190.86	2224445.23	Картометрический метод	0.10	-
3027	448212.94	2224445.32	Картометрический метод	0.10	-
3014	448167.69	2224642.07	Картометрический метод	0.10	-
3028	447959.90	2224590.68	Картометрический метод	0.10	-
3029	447949.57	2224676.36	Картометрический метод	0.10	-
3030	447762.42	2224705.81	Картометрический метод	0.10	-
3031	447678.50	2224719.02	Картометрический метод	0.10	-
3032	447678.53	2224729.73	Картометрический метод	0.10	-
3033	447503.14	2224746.71	Картометрический метод	0.10	-
3034	447481.43	2224584.39	Картометрический метод	0.10	-
3035	447476.12	2224584.31	Картометрический метод	0.10	-
3036	447457.87	2224446.34	Картометрический метод	0.10	-
3037	447469.11	2224444.63	Картометрический метод	0.10	-
3038	447525.27	2224445.43	Картометрический метод	0.10	-
3039	447541.53	2224445.67	Картометрический метод	0.10	-
3040	447613.05	2224446.70	Картометрический метод	0.10	-

2. Сведения о характерных точках границ объекта					
Обозначение характерных точек границ	Координаты, м		Метод определения координат характерной точки	Средняя квадратическая погрешность положения характерной точки (Mt), м	Описание обозначения точки на местности (при наличии)
	X	Y			
1	2	3	4	5	6
3041	447648.98	2224447.22	Картометрический метод	0.10	-
3042	447672.48	2224447.55	Картометрический метод	0.10	-
3043	447684.93	2224447.73	Картометрический метод	0.10	-
3044	447756.51	2224448.76	Картометрический метод	0.10	-
3045	447780.60	2224449.26	Картометрический метод	0.10	-
3046	447793.95	2224449.53	Картометрический метод	0.10	-
3047	447793.96	2224449.11	Картометрический метод	0.10	-
3048	447865.70	2224449.82	Картометрический метод	0.10	-
3049	447937.22	2224450.95	Картометрический метод	0.10	-
3050	447976.66	2224451.41	Картометрический метод	0.10	-
3028	447959.90	2224590.68	Картометрический метод	0.10	-
3051	447401.69	2224758.73	Картометрический метод	0.10	-
3052	447401.79	2224804.45	Картометрический метод	0.10	-
3053	447381.24	2224807.12	Картометрический метод	0.10	-
3054	447367.56	2224763.28	Картометрический метод	0.10	-
3055	447175.75	2224790.84	Картометрический метод	0.10	-
3056	447084.33	2224803.95	Картометрический метод	0.10	-
3057	447079.08	2224752.24	Картометрический метод	0.10	-
3058	447055.53	2224520.23	Картометрический метод	0.10	-
3059	447169.14	2224489.17	Картометрический метод	0.10	-
3060	447221.88	2224474.75	Картометрический метод	0.10	-
3061	447443.57	2224447.67	Картометрический метод	0.10	-
3062	447482.68	2224747.25	Картометрический метод	0.10	-
3051	447401.69	2224758.73	Картометрический метод	0.10	-
3063	447761.77	2223530.82	Картометрический метод	0.10	-
3064	447759.70	2223548.49	Картометрический метод	0.10	-

2. Сведения о характерных точках границ объекта					
Обозначение характерных точек границ	Координаты, м		Метод определения координат характерной точки	Средняя квадратическая погрешность положения характерной точки (Mt), м	Описание обозначения точки на местности (при наличии)
	X	Y			
1	2	3	4	5	6
3065	447758.61	2223557.74	Картометрический метод	0.10	-
3066	447741.88	2223680.29	Картометрический метод	0.10	-
3067	447725.58	2223748.56	Картометрический метод	0.10	-
3068	447692.23	2223982.54	Картометрический метод	0.10	-
3069	447652.77	2223979.88	Картометрический метод	0.10	-
3070	447569.35	2223969.52	Картометрический метод	0.10	-
3071	447267.58	2223930.04	Картометрический метод	0.10	-
3072	447087.02	2223907.57	Картометрический метод	0.10	-
3073	447084.90	2223926.32	Картометрический метод	0.10	-
3074	447293.59	2223953.62	Картометрический метод	0.10	-
3075	447367.06	2223963.24	Картометрический метод	0.10	-
3076	447370.60	2224014.88	Картометрический метод	0.10	-
3077	447374.65	2224074.09	Картометрический метод	0.10	-
3078	447381.29	2224101.84	Картометрический метод	0.10	-
3079	447388.98	2224133.94	Картометрический метод	0.10	-
3080	447397.75	2224184.11	Картометрический метод	0.10	-
3081	447411.78	2224264.22	Картометрический метод	0.10	-
3082	447424.87	2224339.07	Картометрический метод	0.10	-
3083	447441.28	2224432.84	Картометрический метод	0.10	-
3084	447337.06	2224445.57	Картометрический метод	0.10	-
3085	447222.09	2224459.62	Картометрический метод	0.10	-
3086	447218.98	2224459.99	Картометрический метод	0.10	-
3087	447068.67	2224501.08	Картометрический метод	0.10	-
3088	447053.84	2224503.60	Картометрический метод	0.10	-
3089	447017.31	2224143.56	Картометрический метод	0.10	-
3090	446979.49	2223813.73	Картометрический метод	0.10	-

2. Сведения о характерных точках границ объекта					
Обозначение характерных точек границ	Координаты, м		Метод определения координат характерной точки	Средняя квадратическая погрешность положения характерной точки (Mt), м	Описание обозначения точки на местности (при наличии)
	X	Y			
1	2	3	4	5	6
3091	446983.02	2223814.08	Картометрический метод	0.10	-
3092	446959.02	2223625.03	Картометрический метод	0.10	-
3093	447000.19	2223631.28	Картометрический метод	0.10	-
3094	447103.55	2223644.76	Картометрический метод	0.10	-
3095	447106.69	2223650.81	Картометрический метод	0.10	-
3096	447104.63	2223675.24	Картометрический метод	0.10	-
3097	447101.42	2223697.52	Картометрический метод	0.10	-
3098	447098.04	2223733.17	Картометрический метод	0.10	-
3099	447093.16	2223799.33	Картометрический метод	0.10	-
3100	447090.52	2223825.05	Картометрический метод	0.10	-
3101	447096.87	2223825.70	Картометрический метод	0.10	-
3102	447098.04	2223815.95	Картометрический метод	0.10	-
3103	447098.66	2223810.77	Картометрический метод	0.10	-
3104	447119.22	2223639.94	Картометрический метод	0.10	-
3105	447104.74	2223638.28	Картометрический метод	0.10	-
3106	447059.75	2223635.27	Картометрический метод	0.10	-
3107	447052.84	2223634.68	Картометрический метод	0.10	-
3108	446999.37	2223625.77	Картометрический метод	0.10	-
3109	446968.31	2223620.61	Картометрический метод	0.10	-
3110	446963.90	2223619.71	Картометрический метод	0.10	-
3111	446962.55	2223619.23	Картометрический метод	0.10	-
3112	446961.77	2223618.58	Картометрический метод	0.10	-
3113	446961.52	2223618.03	Картометрический метод	0.10	-
3114	446959.43	2223486.36	Картометрический метод	0.10	-
3115	446962.00	2223458.48	Картометрический метод	0.10	-
3116	446973.62	2223388.83	Картометрический метод	0.10	-

2. Сведения о характерных точках границ объекта					
Обозначение характерных точек границ	Координаты, м		Метод определения координат характерной точки	Средняя квадратическая погрешность положения характерной точки (Mt), м	Описание обозначения точки на местности (при наличии)
	X	Y			
1	2	3	4	5	6
3117	447050.80	2223390.66	Картометрический метод	0.10	-
3118	447052.11	2223390.67	Картометрический метод	0.10	-
3119	447055.34	2223380.47	Картометрический метод	0.10	-
3120	447058.56	2223370.27	Картометрический метод	0.10	-
3121	447064.55	2223371.36	Картометрический метод	0.10	-
3122	447067.76	2223373.56	Картометрический метод	0.10	-
3123	447075.83	2223374.56	Картометрический метод	0.10	-
3124	447123.41	2223381.21	Картометрический метод	0.10	-
3125	447161.32	2223387.75	Картометрический метод	0.10	-
3126	447301.15	2223405.49	Картометрический метод	0.10	-
3127	447441.78	2223422.85	Картометрический метод	0.10	-
3128	447525.40	2223434.48	Картометрический метод	0.10	-
3129	447648.07	2223451.17	Картометрический метод	0.10	-
3130	447716.62	2223460.78	Картометрический метод	0.10	-
3131	447717.70	2223449.81	Картометрический метод	0.10	-
3132	447770.72	2223454.89	Картометрический метод	0.10	-
3063	447761.77	2223530.82	Картометрический метод	0.10	-
3133	447673.46	2224122.80	Картометрический метод	0.10	-
3134	447671.87	2224134.86	Картометрический метод	0.10	-
3135	447660.95	2224217.52	Картометрический метод	0.10	-
3136	447654.42	2224266.91	Картометрический метод	0.10	-
3137	447633.91	2224422.14	Картометрический метод	0.10	-
3138	447465.48	2224421.15	Картометрический метод	0.10	-
3139	447453.89	2224251.53	Картометрический метод	0.10	-
3140	447443.67	2224250.74	Картометрический метод	0.10	-
3141	447439.82	2224194.35	Картометрический метод	0.10	-

2. Сведения о характерных точках границ объекта					
Обозначение характерных точек границ	Координаты, м		Метод определения координат характерной точки	Средняя квадратическая погрешность положения характерной точки (Mt), м	Описание обозначения точки на местности (при наличии)
	X	Y			
1	2	3	4	5	6
3142	447434.44	2224115.70	Картометрический метод	0.10	-
3143	447419.46	2224114.46	Картометрический метод	0.10	-
3144	447418.78	2224104.53	Картометрический метод	0.10	-
3145	447417.02	2224078.65	Картометрический метод	0.10	-
3146	447399.88	2224076.80	Картометрический метод	0.10	-
3147	447392.35	2223966.53	Картометрический метод	0.10	-
3148	447545.53	2223986.57	Картометрический метод	0.10	-
3149	447689.09	2224004.54	Картометрический метод	0.10	-
3133	447673.46	2224122.80	Картометрический метод	0.10	-
3150	446951.90	2224720.08	Картометрический метод	0.10	-
3151	446923.85	2224710.76	Картометрический метод	0.10	-
3152	446883.72	2224681.20	Картометрический метод	0.10	-
3153	446822.33	2224582.51	Картометрический метод	0.10	-
3154	446796.34	2224550.83	Картометрический метод	0.10	-
3155	446758.79	2224533.42	Картометрический метод	0.10	-
3156	446758.38	2224533.30	Картометрический метод	0.10	-
3157	446757.97	2224533.17	Картометрический метод	0.10	-
3158	446757.56	2224533.05	Картометрический метод	0.10	-
3159	446757.15	2224532.93	Картометрический метод	0.10	-
3160	446756.75	2224532.81	Картометрический метод	0.10	-
3161	446756.34	2224532.69	Картометрический метод	0.10	-
3162	446755.93	2224532.58	Картометрический метод	0.10	-
3163	446755.52	2224532.46	Картометрический метод	0.10	-
3164	446755.11	2224532.35	Картометрический метод	0.10	-
3165	446754.70	2224532.24	Картометрический метод	0.10	-
3166	446754.29	2224532.13	Картометрический метод	0.10	-

2. Сведения о характерных точках границ объекта					
Обозначение характерных точек границ	Координаты, м		Метод определения координат характерной точки	Средняя квадратическая погрешность положения характерной точки (Mt), м	Описание обозначения точки на местности (при наличии)
	X	Y			
1	2	3	4	5	6
3167	446753.87	2224532.02	Картометрический метод	0.10	-
3168	446753.46	2224531.91	Картометрический метод	0.10	-
3169	446753.05	2224531.80	Картометрический метод	0.10	-
3170	446752.64	2224531.70	Картометрический метод	0.10	-
3171	446752.22	2224531.60	Картометрический метод	0.10	-
3172	446751.81	2224531.50	Картометрический метод	0.10	-
3173	446751.40	2224531.40	Картометрический метод	0.10	-
3174	446750.98	2224531.30	Картометрический метод	0.10	-
3175	446750.57	2224531.20	Картометрический метод	0.10	-
3176	446750.15	2224531.11	Картометрический метод	0.10	-
3177	446749.74	2224531.01	Картометрический метод	0.10	-
3178	446749.32	2224530.92	Картометрический метод	0.10	-
3179	446748.90	2224530.83	Картометрический метод	0.10	-
3180	446748.49	2224530.74	Картометрический метод	0.10	-
3181	446748.07	2224530.65	Картометрический метод	0.10	-
3182	446747.65	2224530.57	Картометрический метод	0.10	-
3183	446747.24	2224530.48	Картометрический метод	0.10	-
3184	446746.82	2224530.40	Картометрический метод	0.10	-
3185	446706.01	2224522.40	Картометрический метод	0.10	-
3186	446705.93	2224519.74	Картометрический метод	0.10	-
3187	446705.75	2224517.08	Картометрический метод	0.10	-
3188	446705.47	2224514.43	Картометрический метод	0.10	-
3189	446705.10	2224511.79	Картометрический метод	0.10	-
3190	446704.64	2224509.17	Картометрический метод	0.10	-
3191	446704.07	2224506.57	Картометрический метод	0.10	-
3192	446703.42	2224503.99	Картометрический метод	0.10	-

2. Сведения о характерных точках границ объекта					
Обозначение характерных точек границ	Координаты, м		Метод определения координат характерной точки	Средняя квадратическая погрешность положения характерной точки (Mt), м	Описание обозначения точки на местности (при наличии)
	X	Y			
1	2	3	4	5	6
3193	446702.67	2224501.44	Картометрический метод	0.10	-
3194	446701.83	2224498.91	Картометрический метод	0.10	-
3195	446700.89	2224496.42	Картометрический метод	0.10	-
3196	446699.87	2224493.96	Картометрический метод	0.10	-
3197	446698.76	2224491.54	Картометрический метод	0.10	-
3198	446697.56	2224489.16	Картометрический метод	0.10	-
3199	446696.28	2224486.83	Картометрический метод	0.10	-
3200	446694.91	2224484.55	Картометрический метод	0.10	-
3201	446693.46	2224482.31	Картометрический метод	0.10	-
3202	446691.93	2224480.14	Картометрический метод	0.10	-
3203	446690.32	2224478.01	Картометрический метод	0.10	-
3204	446688.63	2224475.95	Картометрический метод	0.10	-
3205	446686.87	2224473.95	Картометрический метод	0.10	-
3206	446685.04	2224472.02	Картометрический метод	0.10	-
3207	446683.14	2224470.16	Картометрический метод	0.10	-
3208	446681.18	2224468.36	Картометрический метод	0.10	-
3209	446679.15	2224466.64	Картометрический метод	0.10	-
3210	446677.05	2224464.99	Картометрический метод	0.10	-
3211	446674.90	2224463.42	Картометрический метод	0.10	-
3212	446672.70	2224461.93	Картометрический метод	0.10	-
3213	446670.44	2224460.52	Картометрический метод	0.10	-
3214	446668.13	2224459.19	Картометрический метод	0.10	-
3215	446670.97	2224416.57	Картометрический метод	0.10	-
3216	446671.02	2224415.91	Картометрический метод	0.10	-
3217	446671.06	2224415.24	Картометрический метод	0.10	-
3218	446671.10	2224414.58	Картометрический метод	0.10	-

2. Сведения о характерных точках границ объекта					
Обозначение характерных точек границ	Координаты, м		Метод определения координат характерной точки	Средняя квадратическая погрешность положения характерной точки (Mt), м	Описание обозначения точки на местности (при наличии)
	X	Y			
1	2	3	4	5	6
3219	446671.13	2224413.91	Картометрический метод	0.10	-
3220	446671.17	2224413.25	Картометрический метод	0.10	-
3221	446671.20	2224412.58	Картометрический метод	0.10	-
3222	446671.23	2224411.92	Картометрический метод	0.10	-
3223	446671.26	2224411.25	Картометрический метод	0.10	-
3224	446671.29	2224410.58	Картометрический метод	0.10	-
3225	446671.32	2224409.92	Картометрический метод	0.10	-
3226	446671.34	2224409.25	Картометрический метод	0.10	-
3227	446671.36	2224408.59	Картометрический метод	0.10	-
3228	446671.38	2224407.92	Картометрический метод	0.10	-
3229	446671.40	2224407.26	Картометрический метод	0.10	-
3230	446671.42	2224406.59	Картометрический метод	0.10	-
3231	446671.43	2224405.92	Картометрический метод	0.10	-
3232	446671.45	2224405.26	Картометрический метод	0.10	-
3233	446671.46	2224404.59	Картометрический метод	0.10	-
3234	446671.47	2224403.92	Картометрический метод	0.10	-
3235	446671.47	2224403.26	Картометрический метод	0.10	-
3236	446671.48	2224402.59	Картометрический метод	0.10	-
3237	446671.48	2224401.93	Картометрический метод	0.10	-
3238	446671.48	2224401.26	Картометрический метод	0.10	-
3239	446671.48	2224400.59	Картометрический метод	0.10	-
3240	446671.48	2224399.93	Картометрический метод	0.10	-
3241	446671.47	2224399.26	Картометрический метод	0.10	-
3242	446671.46	2224398.60	Картометрический метод	0.10	-
3243	446671.46	2224397.93	Картометрический метод	0.10	-
3244	446671.45	2224397.26	Картометрический метод	0.10	-

2. Сведения о характерных точках границ объекта					
Обозначение характерных точек границ	Координаты, м		Метод определения координат характерной точки	Средняя квадратическая погрешность положения характерной точки (Mt), м	Описание обозначения точки на местности (при наличии)
	X	Y			
1	2	3	4	5	6
3245	446670.46	2224379.65	Картометрический метод	0.10	-
3246	446670.09	2224376.00	Картометрический метод	0.10	-
3247	446669.65	2224372.36	Картометрический метод	0.10	-
3248	446669.16	2224368.72	Картометрический метод	0.10	-
3249	446668.62	2224365.09	Картометрический метод	0.10	-
3250	446668.01	2224361.47	Картометрический метод	0.10	-
3251	446667.34	2224357.86	Картометрический метод	0.10	-
3252	446666.62	2224354.27	Картометрический метод	0.10	-
3253	446665.84	2224350.68	Картометрический метод	0.10	-
3254	446665.01	2224347.11	Картометрический метод	0.10	-
3255	446664.12	2224343.55	Картометрический метод	0.10	-
3256	446663.17	2224340.00	Картометрический метод	0.10	-
3257	446662.16	2224336.47	Картометрический метод	0.10	-
3258	446661.10	2224332.96	Картометрический метод	0.10	-
3259	446659.98	2224329.46	Картометрический метод	0.10	-
3260	446658.81	2224325.99	Картометрический метод	0.10	-
3261	446657.58	2224322.53	Картометрический метод	0.10	-
3262	446656.29	2224319.09	Картометрический метод	0.10	-
3263	446654.95	2224315.67	Картометрический метод	0.10	-
3264	446653.56	2224312.28	Картометрический метод	0.10	-
3265	446652.11	2224308.91	Картометрический метод	0.10	-
3266	446650.61	2224305.56	Картометрический метод	0.10	-
3267	446649.06	2224302.23	Картометрический метод	0.10	-
3268	446647.45	2224298.93	Картометрический метод	0.10	-
3269	446645.79	2224295.66	Картометрический метод	0.10	-
3270	446644.08	2224292.41	Картометрический метод	0.10	-

2. Сведения о характерных точках границ объекта					
Обозначение характерных точек границ	Координаты, м		Метод определения координат характерной точки	Средняя квадратическая погрешность положения характерной точки (Mt), м	Описание обозначения точки на местности (при наличии)
	X	Y			
1	2	3	4	5	6
3271	446642.32	2224289.20	Картометрический метод	0.10	-
3272	446640.51	2224286.01	Картометрический метод	0.10	-
3273	446638.64	2224282.84	Картометрический метод	0.10	-
3274	446636.73	2224279.71	Картометрический метод	0.10	-
3275	446552.11	2224143.83	Картометрический метод	0.10	-
3276	446551.71	2224143.14	Картометрический метод	0.10	-
3277	446551.31	2224142.44	Картометрический метод	0.10	-
3278	446550.91	2224141.75	Картометрический метод	0.10	-
3279	446550.52	2224141.06	Картометрический метод	0.10	-
3280	446550.12	2224140.36	Картометрический метод	0.10	-
3281	446549.72	2224139.67	Картометрический метод	0.10	-
3282	446549.33	2224138.97	Картометрический метод	0.10	-
3283	446548.94	2224138.28	Картометрический метод	0.10	-
3284	446548.55	2224137.58	Картометрический метод	0.10	-
3285	446548.16	2224136.88	Картометрический метод	0.10	-
3286	446547.78	2224136.18	Картометрический метод	0.10	-
3287	446547.39	2224135.48	Картометрический метод	0.10	-
3288	446547.01	2224134.78	Картометрический метод	0.10	-
3289	446546.62	2224134.08	Картометрический метод	0.10	-
3290	446546.24	2224133.38	Картометрический метод	0.10	-
3291	446545.86	2224132.67	Картометрический метод	0.10	-
3292	446545.48	2224131.97	Картометрический метод	0.10	-
3293	446545.11	2224131.26	Картометрический метод	0.10	-
3294	446544.73	2224130.56	Картометрический метод	0.10	-
3295	446544.36	2224129.85	Картометрический метод	0.10	-
3296	446543.99	2224129.14	Картометрический метод	0.10	-

2. Сведения о характерных точках границ объекта					
Обозначение характерных точек границ	Координаты, м		Метод определения координат характерной точки	Средняя квадратическая погрешность положения характерной точки (Mt), м	Описание обозначения точки на местности (при наличии)
	X	Y			
1	2	3	4	5	6
3297	446543.62	2224128.44	Картометрический метод	0.10	-
3298	446543.25	2224127.73	Картометрический метод	0.10	-
3299	446542.88	2224127.02	Картометрический метод	0.10	-
3300	446542.52	2224126.31	Картометрический метод	0.10	-
3301	446542.15	2224125.60	Картометрический метод	0.10	-
3302	446541.79	2224124.88	Картометрический метод	0.10	-
3303	446541.43	2224124.17	Картометрический метод	0.10	-
3304	446541.07	2224123.46	Картометрический метод	0.10	-
3305	446528.84	2224096.52	Картометрический метод	0.10	-
3306	446517.12	2224063.28	Картометрический метод	0.10	-
3307	446507.95	2224025.77	Картометрический метод	0.10	-
3308	446503.47	2223995.51	Картометрический метод	0.10	-
3309	446501.51	2223965.73	Картометрический метод	0.10	-
3310	446501.88	2223936.92	Картометрический метод	0.10	-
3311	446504.33	2223909.36	Картометрический метод	0.10	-
3312	446510.42	2223874.58	Картометрический метод	0.10	-
3313	446516.74	2223850.32	Картометрический метод	0.10	-
3314	446524.58	2223826.75	Картометрический метод	0.10	-
3315	446533.43	2223805.01	Картометрический метод	0.10	-
3316	446547.77	2223776.14	Картометрический метод	0.10	-
3317	446566.09	2223746.35	Картометрический метод	0.10	-
3318	446567.06	2223744.93	Картометрический метод	0.10	-
3319	446568.05	2223743.51	Картометрический метод	0.10	-
3320	446569.04	2223742.09	Картометрический метод	0.10	-
3321	446570.03	2223740.68	Картометрический метод	0.10	-
3322	446571.03	2223739.27	Картометрический метод	0.10	-

2. Сведения о характерных точках границ объекта					
Обозначение характерных точек границ	Координаты, м		Метод определения координат характерной точки	Средняя квадратическая погрешность положения характерной точки (Mt), м	Описание обозначения точки на местности (при наличии)
	X	Y			
1	2	3	4	5	6
3323	446572.04	2223737.87	Картометрический метод	0.10	-
3324	446573.06	2223736.47	Картометрический метод	0.10	-
3325	446574.08	2223735.08	Картометрический метод	0.10	-
3326	446575.11	2223733.69	Картометрический метод	0.10	-
3327	446576.15	2223732.31	Картометрический метод	0.10	-
3328	446577.19	2223730.93	Картометрический метод	0.10	-
3329	446578.23	2223729.55	Картометрический метод	0.10	-
3330	446579.29	2223728.19	Картометрический метод	0.10	-
3331	446580.35	2223726.82	Картометрический метод	0.10	-
3332	446581.42	2223725.46	Картометрический метод	0.10	-
3333	446582.49	2223724.11	Картометрический метод	0.10	-
3334	446583.57	2223722.76	Картометрический метод	0.10	-
3335	446584.65	2223721.42	Картометрический метод	0.10	-
3336	446585.75	2223720.08	Картометрический метод	0.10	-
3337	446586.84	2223718.74	Картометрический метод	0.10	-
3338	446587.95	2223717.42	Картометрический метод	0.10	-
3339	446589.06	2223716.09	Картометрический метод	0.10	-
3340	446590.17	2223714.77	Картометрический метод	0.10	-
3341	446591.30	2223713.46	Картометрический метод	0.10	-
3342	446592.43	2223712.15	Картометрический метод	0.10	-
3343	446593.56	2223710.85	Картометрический метод	0.10	-
3344	446594.70	2223709.55	Картометрический метод	0.10	-
3345	446595.85	2223708.26	Картометрический метод	0.10	-
3346	446597.00	2223706.97	Картометрический метод	0.10	-
3347	446768.09	2223484.80	Картометрический метод	0.10	-
3348	446769.37	2223485.08	Картометрический метод	0.10	-

2. Сведения о характерных точках границ объекта					
Обозначение характерных точек границ	Координаты, м		Метод определения координат характерной точки	Средняя квадратическая погрешность положения характерной точки (Mt), м	Описание обозначения точки на местности (при наличии)
	X	Y			
1	2	3	4	5	6
3349	446770.65	2223485.34	Картометрический метод	0.10	-
3350	446771.94	2223485.57	Картометрический метод	0.10	-
3351	446773.23	2223485.78	Картометрический метод	0.10	-
3352	446774.53	2223485.96	Картометрический метод	0.10	-
3353	446775.83	2223486.12	Картометрический метод	0.10	-
3354	446777.13	2223486.25	Картометрический метод	0.10	-
3355	446778.44	2223486.35	Картометрический метод	0.10	-
3356	446779.74	2223486.43	Картометрический метод	0.10	-
3357	446781.05	2223486.48	Картометрический метод	0.10	-
3358	446782.36	2223486.51	Картометрический метод	0.10	-
3359	446783.67	2223486.51	Картометрический метод	0.10	-
3360	446784.98	2223486.49	Картометрический метод	0.10	-
3361	446786.29	2223486.44	Картометрический метод	0.10	-
3362	446787.59	2223486.36	Картометрический метод	0.10	-
3363	446788.90	2223486.26	Картометрический метод	0.10	-
3364	446790.20	2223486.13	Картометрический метод	0.10	-
3365	446791.50	2223485.98	Картометрический метод	0.10	-
3366	446792.80	2223485.80	Картометрический метод	0.10	-
3367	446794.09	2223485.59	Картометрический метод	0.10	-
3368	446795.38	2223485.36	Картометрический метод	0.10	-
3369	446796.66	2223485.11	Картометрический метод	0.10	-
3370	446797.94	2223484.82	Картометрический метод	0.10	-
3371	446799.22	2223484.52	Картометрический метод	0.10	-
3372	446800.48	2223484.19	Картометрический метод	0.10	-
3373	446801.74	2223483.83	Картометрический метод	0.10	-
3374	446802.99	2223483.45	Картометрический метод	0.10	-

2. Сведения о характерных точках границ объекта					
Обозначение характерных точек границ	Координаты, м		Метод определения координат характерной точки	Средняя квадратическая погрешность положения характерной точки (Mt), м	Описание обозначения точки на местности (при наличии)
	X	Y			
1	2	3	4	5	6
3375	446804.24	2223483.04	Картометрический метод	0.10	-
3376	446805.48	2223482.61	Картометрический метод	0.10	-
3377	446864.73	2223538.44	Картометрический метод	0.10	-
3378	446868.24	2223541.83	Картометрический метод	0.10	-
3379	446871.67	2223545.31	Картометрический метод	0.10	-
3380	446875.02	2223548.87	Картометрический метод	0.10	-
3381	446878.28	2223552.51	Картометрический метод	0.10	-
3382	446881.44	2223556.23	Картометрический метод	0.10	-
3383	446884.52	2223560.02	Картометрический метод	0.10	-
3384	446887.50	2223563.89	Картометрический метод	0.10	-
3385	446890.39	2223567.83	Картометрический метод	0.10	-
3386	446893.18	2223571.84	Картометрический метод	0.10	-
3387	446895.87	2223575.91	Картометрический метод	0.10	-
3388	446898.46	2223580.05	Картометрический метод	0.10	-
3389	446900.95	2223584.25	Картометрический метод	0.10	-
3390	446903.34	2223588.51	Картометрический метод	0.10	-
3391	446905.62	2223592.83	Картометрический метод	0.10	-
3392	446907.80	2223597.20	Картометрический метод	0.10	-
3393	446909.87	2223601.63	Картометрический метод	0.10	-
3394	446911.83	2223606.10	Картометрический метод	0.10	-
3395	446913.68	2223610.62	Картометрический метод	0.10	-
3396	446915.42	2223615.18	Картометрический метод	0.10	-
3397	446917.05	2223619.79	Картометрический метод	0.10	-
3398	446918.57	2223624.43	Картометрический метод	0.10	-
3399	446919.97	2223629.11	Картометрический метод	0.10	-
3400	446921.26	2223633.82	Картометрический метод	0.10	-

2. Сведения о характерных точках границ объекта					
Обозначение характерных точек границ	Координаты, м		Метод определения координат характерной точки	Средняя квадратическая погрешность положения характерной точки (Mt), м	Описание обозначения точки на местности (при наличии)
	X	Y			
1	2	3	4	5	6
3401	446922.43	2223638.56	Картометрический метод	0.10	-
3402	446923.49	2223643.33	Картометрический метод	0.10	-
3403	446924.43	2223648.12	Картометрический метод	0.10	-
3404	446925.25	2223652.94	Картометрический метод	0.10	-
3405	446925.96	2223657.77	Картометрический метод	0.10	-
3406	446926.55	2223662.62	Картометрический метод	0.10	-
3407	447027.79	2224590.81	Картометрический метод	0.10	-
3408	447042.83	2224733.76	Картометрический метод	0.10	-
3150	446951.90	2224720.08	Картометрический метод	0.10	-
3409	446611.43	2224405.28	Картометрический метод	0.10	-
3410	446611.31	2224408.93	Картометрический метод	0.10	-
3411	446611.10	2224412.58	Картометрический метод	0.10	-
3412	446608.33	2224454.31	Картометрический метод	0.10	-
3413	446606.36	2224455.03	Картометрический метод	0.10	-
3414	446604.42	2224455.82	Картометрический метод	0.10	-
3415	446602.50	2224456.66	Картометрический метод	0.10	-
3416	446600.60	2224457.55	Картометрический метод	0.10	-
3417	446598.73	2224458.50	Картометрический метод	0.10	-
3418	446596.89	2224459.50	Картометрический метод	0.10	-
3419	446595.08	2224460.56	Картометрический метод	0.10	-
3420	446593.30	2224461.66	Картометрический метод	0.10	-
3421	446591.55	2224462.82	Картометрический метод	0.10	-
3422	446589.84	2224464.02	Картометрический метод	0.10	-
3423	446588.16	2224465.28	Картометрический метод	0.10	-
3424	446586.51	2224466.58	Картометрический метод	0.10	-
3425	446584.91	2224467.92	Картометрический метод	0.10	-

2. Сведения о характерных точках границ объекта					
Обозначение характерных точек границ	Координаты, м		Метод определения координат характерной точки	Средняя квадратическая погрешность положения характерной точки (Mt), м	Описание обозначения точки на местности (при наличии)
	X	Y			
1	2	3	4	5	6
3426	446583.34	2224469.32	Картометрический метод	0.10	-
3427	446581.82	2224470.76	Картометрический метод	0.10	-
3428	446580.33	2224472.24	Картометрический метод	0.10	-
3429	446578.89	2224473.76	Картометрический метод	0.10	-
3430	446577.50	2224475.32	Картометрический метод	0.10	-
3431	446576.15	2224476.92	Картометрический метод	0.10	-
3432	446574.84	2224478.56	Картометрический метод	0.10	-
3433	446573.58	2224480.24	Картометрический метод	0.10	-
3434	446572.38	2224481.95	Картометрический метод	0.10	-
3435	446571.22	2224483.70	Картометрический метод	0.10	-
3436	446570.11	2224485.48	Картометрический метод	0.10	-
3437	446569.05	2224487.29	Картометрический метод	0.10	-
3438	446568.05	2224489.13	Картометрический метод	0.10	-
3439	446567.09	2224490.99	Картометрический метод	0.10	-
3440	446566.20	2224492.89	Картометрический метод	0.10	-
3441	446565.35	2224494.80	Картометрический метод	0.10	-
3442	446486.99	2224479.43	Картометрический метод	0.10	-
3443	446484.54	2224478.94	Картометрический метод	0.10	-
3444	446482.11	2224478.41	Картометрический метод	0.10	-
3445	446479.68	2224477.84	Картометрический метод	0.10	-
3446	446477.26	2224477.25	Картометрический метод	0.10	-
3447	446474.84	2224476.62	Картометрический метод	0.10	-
3448	446472.44	2224475.96	Картометрический метод	0.10	-
3449	446470.04	2224475.27	Картометрический метод	0.10	-
3450	446467.66	2224474.55	Картометрический метод	0.10	-
3451	446465.28	2224473.79	Картометрический метод	0.10	-

2. Сведения о характерных точках границ объекта					
Обозначение характерных точек границ	Координаты, м		Метод определения координат характерной точки	Средняя квадратическая погрешность положения характерной точки (Mt), м	Описание обозначения точки на местности (при наличии)
	X	Y			
1	2	3	4	5	6
3452	446462.92	2224473.00	Картометрический метод	0.10	-
3453	446460.56	2224472.18	Картометрический метод	0.10	-
3454	446458.22	2224471.33	Картометрический метод	0.10	-
3455	446455.89	2224470.45	Картометрический метод	0.10	-
3456	446453.57	2224469.53	Картометрический метод	0.10	-
3457	446451.26	2224468.58	Картометрический метод	0.10	-
3458	446448.97	2224467.61	Картометрический метод	0.10	-
3459	446446.69	2224466.60	Картометрический метод	0.10	-
3460	446444.42	2224465.56	Картометрический метод	0.10	-
3461	446442.17	2224464.49	Картометрический метод	0.10	-
3462	446439.93	2224463.39	Картометрический метод	0.10	-
3463	446437.71	2224462.27	Картометрический метод	0.10	-
3464	446435.50	2224461.11	Картометрический метод	0.10	-
3465	446433.31	2224459.92	Картометрический метод	0.10	-
3466	446431.13	2224458.70	Картометрический метод	0.10	-
3467	446428.97	2224457.45	Картометрический метод	0.10	-
3468	446426.83	2224456.18	Картометрический метод	0.10	-
3469	446424.71	2224454.87	Картометрический метод	0.10	-
3470	446422.60	2224453.54	Картометрический метод	0.10	-
3471	446420.51	2224452.18	Картометрический метод	0.10	-
3472	446353.17	2224379.65	Картометрический метод	0.10	-
3473	446180.59	2224165.59	Картометрический метод	0.10	-
3474	446173.73	2224155.88	Картометрический метод	0.10	-
3475	446167.06	2224146.04	Картометрический метод	0.10	-
3476	446160.58	2224136.07	Картометрический метод	0.10	-
3477	446154.31	2224125.98	Картометрический метод	0.10	-

2. Сведения о характерных точках границ объекта					
Обозначение характерных точек границ	Координаты, м		Метод определения координат характерной точки	Средняя квадратическая погрешность положения характерной точки (Mt), м	Описание обозначения точки на местности (при наличии)
	X	Y			
1	2	3	4	5	6
3478	446148.24	2224115.76	Картометрический метод	0.10	-
3479	446142.37	2224105.42	Картометрический метод	0.10	-
3480	446136.70	2224094.97	Картометрический метод	0.10	-
3481	446131.24	2224084.42	Картометрический метод	0.10	-
3482	446125.99	2224073.75	Картометрический метод	0.10	-
3483	446120.95	2224062.98	Картометрический метод	0.10	-
3484	446116.13	2224052.12	Картометрический метод	0.10	-
3485	446111.52	2224041.16	Картометрический метод	0.10	-
3486	446107.13	2224030.12	Картометрический метод	0.10	-
3487	446102.95	2224018.99	Картометрический метод	0.10	-
3488	446099.00	2224007.78	Картометрический метод	0.10	-
3489	446095.27	2223996.49	Картометрический метод	0.10	-
3490	446091.76	2223985.13	Картометрический метод	0.10	-
3491	446088.48	2223973.71	Картометрический метод	0.10	-
3492	446085.42	2223962.22	Картометрический метод	0.10	-
3493	446082.59	2223950.68	Картометрический метод	0.10	-
3494	446079.99	2223939.08	Картометрический метод	0.10	-
3495	446077.62	2223927.43	Картометрический метод	0.10	-
3496	446075.48	2223915.74	Картометрический метод	0.10	-
3497	446073.57	2223904.01	Картометрический метод	0.10	-
3498	446071.89	2223892.24	Картометрический метод	0.10	-
3499	446070.44	2223880.44	Картометрический метод	0.10	-
3500	446069.23	2223868.62	Картометрический метод	0.10	-
3501	446068.25	2223856.77	Картометрический метод	0.10	-
3502	446067.50	2223844.91	Картометрический метод	0.10	-
3503	446443.32	2223915.30	Картометрический метод	0.10	-

2. Сведения о характерных точках границ объекта					
Обозначение характерных точек границ	Координаты, м		Метод определения координат характерной точки	Средняя квадратическая погрешность положения характерной точки (Mt), м	Описание обозначения точки на местности (при наличии)
	X	Y			
1	2	3	4	5	6
3504	446442.54	2223924.58	Картометрический метод	0.10	-
3505	446441.96	2223933.88	Картометрический метод	0.10	-
3506	446441.58	2223943.19	Картометрический метод	0.10	-
3507	446441.40	2223952.51	Картометрический метод	0.10	-
3508	446441.42	2223961.82	Картометрический метод	0.10	-
3509	446441.64	2223971.14	Картометрический метод	0.10	-
3510	446442.07	2223980.44	Картометрический метод	0.10	-
3511	446442.69	2223989.74	Картометрический метод	0.10	-
3512	446443.51	2223999.02	Картометрический метод	0.10	-
3513	446444.54	2224008.28	Картометрический метод	0.10	-
3514	446445.76	2224017.51	Картометрический метод	0.10	-
3515	446447.18	2224026.72	Картометрический метод	0.10	-
3516	446448.80	2224035.90	Картометрический метод	0.10	-
3517	446450.61	2224045.03	Картометрический метод	0.10	-
3518	446452.63	2224054.13	Картометрический метод	0.10	-
3519	446454.84	2224063.18	Картометрический метод	0.10	-
3520	446457.24	2224072.18	Картометрический метод	0.10	-
3521	446459.83	2224081.13	Картометрический метод	0.10	-
3522	446462.62	2224090.02	Картометрический метод	0.10	-
3523	446465.60	2224098.85	Картометрический метод	0.10	-
3524	446468.77	2224107.61	Картометрический метод	0.10	-
3525	446472.12	2224116.30	Картометрический метод	0.10	-
3526	446475.67	2224124.91	Картометрический метод	0.10	-
3527	446479.39	2224133.45	Картометрический метод	0.10	-
3528	446483.30	2224141.91	Картометрический метод	0.10	-
3529	446487.40	2224150.28	Картометрический метод	0.10	-

2. Сведения о характерных точках границ объекта					
Обозначение характерных точек границ	Координаты, м		Метод определения координат характерной точки	Средняя квадратическая погрешность положения характерной точки (Mt), м	Описание обозначения точки на местности (при наличии)
	X	Y			
1	2	3	4	5	6
3530	446491.67	2224158.56	Картометрический метод	0.10	-
3531	446496.12	2224166.74	Картометрический метод	0.10	-
3532	446500.74	2224174.83	Картометрический метод	0.10	-
3533	446585.79	2224311.43	Картометрический метод	0.10	-
3534	446587.69	2224314.55	Картометрический метод	0.10	-
3535	446589.52	2224317.71	Картометрический метод	0.10	-
3536	446591.28	2224320.92	Картометрический метод	0.10	-
3537	446592.98	2224324.15	Картометрический метод	0.10	-
3538	446594.60	2224327.43	Картометрический метод	0.10	-
3539	446596.15	2224330.74	Картометрический метод	0.10	-
3540	446597.63	2224334.08	Картометрический метод	0.10	-
3541	446599.04	2224337.45	Картометрический метод	0.10	-
3542	446600.38	2224340.85	Картометрический метод	0.10	-
3543	446601.64	2224344.28	Картометрический метод	0.10	-
3544	446602.83	2224347.74	Картометрический метод	0.10	-
3545	446603.94	2224351.22	Картометрический метод	0.10	-
3546	446604.98	2224354.72	Картометрический метод	0.10	-
3547	446605.94	2224358.25	Картометрический метод	0.10	-
3548	446606.83	2224361.79	Картометрический метод	0.10	-
3549	446607.64	2224365.36	Картометрический метод	0.10	-
3550	446608.37	2224368.94	Картометрический метод	0.10	-
3551	446609.03	2224372.53	Картометрический метод	0.10	-
3552	446609.61	2224376.14	Картометрический метод	0.10	-
3553	446610.11	2224379.76	Картометрический метод	0.10	-
3554	446610.54	2224383.39	Картометрический метод	0.10	-
3555	446610.88	2224387.03	Картометрический метод	0.10	-

2. Сведения о характерных точках границ объекта					
Обозначение характерных точек границ	Координаты, м		Метод определения координат характерной точки	Средняя квадратическая погрешность положения характерной точки (Mt), м	Описание обозначения точки на местности (при наличии)
	X	Y			
1	2	3	4	5	6
3556	446611.15	2224390.67	Картометрический метод	0.10	-
3557	446611.34	2224394.32	Картометрический метод	0.10	-
3558	446611.45	2224397.97	Картометрический метод	0.10	-
3559	446611.48	2224401.63	Картометрический метод	0.10	-
3409	446611.43	2224405.28	Картометрический метод	0.10	-
3560	448303.94	2222193.25	Картометрический метод	0.10	-
3561	448304.87	2222195.00	Картометрический метод	0.10	-
3562	448298.34	2222198.52	Картометрический метод	0.10	-
3563	448293.80	2222202.57	Картометрический метод	0.10	-
3564	448290.06	2222197.83	Картометрический метод	0.10	-
3565	448291.35	2222196.24	Картометрический метод	0.10	-
3566	448291.35	2222196.25	Картометрический метод	0.10	-
3567	448294.05	2222199.66	Картометрический метод	0.10	-
3568	448297.17	2222196.86	Картометрический метод	0.10	-
3560	448303.94	2222193.25	Картометрический метод	0.10	-
3569	449082.85	2221303.43	Картометрический метод	0.10	-
3570	449085.11	2221304.50	Картометрический метод	0.10	-
3571	449086.18	2221302.23	Картометрический метод	0.10	-
3572	449083.92	2221301.16	Картометрический метод	0.10	-
3569	449082.85	2221303.43	Картометрический метод	0.10	-
3573	448536.00	2221176.86	Картометрический метод	0.10	-
3574	448507.46	2221160.06	Картометрический метод	0.10	-
3575	448506.61	2221160.56	Картометрический метод	0.10	-
3576	448498.19	2221164.79	Картометрический метод	0.10	-
3577	448496.07	2221165.86	Картометрический метод	0.10	-
3578	448484.53	2221170.58	Картометрический метод	0.10	-

2. Сведения о характерных точках границ объекта					
Обозначение характерных точек границ	Координаты, м		Метод определения координат характерной точки	Средняя квадратическая погрешность положения характерной точки (Mt), м	Описание обозначения точки на местности (при наличии)
	X	Y			
1	2	3	4	5	6
3579	448473.23	2221174.18	Картометрический метод	0.10	-
3580	448461.43	2221176.94	Картометрический метод	0.10	-
3581	448434.06	2221179.72	Картометрический метод	0.10	-
3582	448428.85	2221179.70	Картометрический метод	0.10	-
3583	448425.02	2221179.56	Картометрический метод	0.10	-
3584	448419.62	2221179.21	Картометрический метод	0.10	-
3585	448412.45	2221178.45	Картометрический метод	0.10	-
3586	448405.15	2221177.32	Картометрический метод	0.10	-
3587	448396.47	2221175.50	Картометрический метод	0.10	-
3588	448387.85	2221173.17	Картометрический метод	0.10	-
3589	448381.25	2221171.00	Картометрический метод	0.10	-
3590	448375.25	2221168.74	Картометрический метод	0.10	-
3591	448366.17	2221179.86	Картометрический метод	0.10	-
3592	448338.37	2221213.89	Картометрический метод	0.10	-
3593	448325.93	2221229.12	Картометрический метод	0.10	-
3594	448334.80	2221234.02	Картометрический метод	0.10	-
3595	448342.99	2221239.17	Картометрический метод	0.10	-
3596	448350.37	2221244.41	Картометрический метод	0.10	-
3597	448358.60	2221250.96	Картометрический метод	0.10	-
3598	448364.64	2221256.32	Картометрический метод	0.10	-
3599	448371.42	2221262.99	Картометрический метод	0.10	-
3600	448379.03	2221271.34	Картометрический метод	0.10	-
3601	448385.54	2221279.53	Картометрический метод	0.10	-
3602	448392.30	2221289.71	Картометрический метод	0.10	-
3603	448400.13	2221302.56	Картометрический метод	0.10	-
3604	448432.52	2221355.44	Картометрический метод	0.10	-

2. Сведения о характерных точках границ объекта					
Обозначение характерных точек границ	Координаты, м		Метод определения координат характерной точки	Средняя квадратическая погрешность положения характерной точки (Mt), м	Описание обозначения точки на местности (при наличии)
	X	Y			
1	2	3	4	5	6
3605	448453.56	2221389.82	Картометрический метод	0.10	-
3606	448469.47	2221411.48	Картометрический метод	0.10	-
3607	448422.99	2221442.74	Картометрический метод	0.10	-
3608	448416.79	2221450.62	Картометрический метод	0.10	-
3609	448407.33	2221462.65	Картометрический метод	0.10	-
3610	448412.65	2221467.51	Картометрический метод	0.10	-
3611	448503.51	2221547.22	Картометрический метод	0.10	-
3612	448565.78	2221601.96	Картометрический метод	0.10	-
3613	448694.05	2221723.22	Картометрический метод	0.10	-
3614	448705.24	2221758.33	Картометрический метод	0.10	-
3615	448713.46	2221769.02	Картометрический метод	0.10	-
3616	448715.24	2221771.34	Картометрический метод	0.10	-
3617	448763.51	2221785.89	Картометрический метод	0.10	-
3618	448766.41	2221786.88	Картометрический метод	0.10	-
3619	448791.69	2221795.64	Картометрический метод	0.10	-
3620	448808.43	2221801.40	Картометрический метод	0.10	-
3621	448843.41	2221813.17	Картометрический метод	0.10	-
3622	448846.17	2221814.09	Картометрический метод	0.10	-
3623	448883.35	2221826.76	Картометрический метод	0.10	-
3624	448898.81	2221832.05	Картометрический метод	0.10	-
3625	448919.19	2221838.87	Картометрический метод	0.10	-
3626	448921.36	2221832.47	Картометрический метод	0.10	-
3627	448923.44	2221826.51	Картометрический метод	0.10	-
3628	448983.90	2221846.36	Картометрический метод	0.10	-
3629	448989.67	2221844.96	Картометрический метод	0.10	-
3630	448998.76	2221847.77	Картометрический метод	0.10	-

2. Сведения о характерных точках границ объекта					
Обозначение характерных точек границ	Координаты, м		Метод определения координат характерной точки	Средняя квадратическая погрешность положения характерной точки (Mt), м	Описание обозначения точки на местности (при наличии)
	X	Y			
1	2	3	4	5	6
3631	448994.42	2221862.12	Картометрический метод	0.10	-
3632	449239.62	2221935.01	Картометрический метод	0.10	-
3633	449311.42	2221959.43	Картометрический метод	0.10	-
3634	449415.78	2221994.92	Картометрический метод	0.10	-
3635	449497.70	2222025.92	Картометрический метод	0.10	-
3636	450106.68	2222233.27	Картометрический метод	0.10	-
3637	450096.57	2222263.03	Картометрический метод	0.10	-
3638	450257.84	2222318.58	Картометрический метод	0.10	-
3639	450268.05	2222288.35	Картометрический метод	0.10	-
3640	450417.69	2222339.10	Картометрический метод	0.10	-
3641	450421.70	2222336.47	Картометрический метод	0.10	-
3642	450430.25	2222331.09	Картометрический метод	0.10	-
3643	450440.97	2222324.19	Картометрический метод	0.10	-
3644	450468.70	2222306.53	Картометрический метод	0.10	-
3645	450415.84	2222289.30	Картометрический метод	0.10	-
3646	450423.50	2222266.33	Картометрический метод	0.10	-
3647	450447.83	2222193.33	Картометрический метод	0.10	-
3648	450578.35	2222237.85	Картометрический метод	0.10	-
3649	450613.33	2222215.94	Картометрический метод	0.10	-
3650	450781.52	2222273.08	Картометрический метод	0.10	-
3651	450818.95	2222285.83	Картометрический метод	0.10	-
3652	450882.64	2222307.55	Картометрический метод	0.10	-
3653	451086.24	2222376.97	Картометрический метод	0.10	-
3654	451085.89	2222344.58	Картометрический метод	0.10	-
3655	451085.62	2222344.61	Картометрический метод	0.10	-
3656	451087.56	2222292.53	Картометрический метод	0.10	-

2. Сведения о характерных точках границ объекта					
Обозначение характерных точек границ	Координаты, м		Метод определения координат характерной точки	Средняя квадратическая погрешность положения характерной точки (Mt), м	Описание обозначения точки на местности (при наличии)
	X	Y			
1	2	3	4	5	6
3657	451087.49	2222292.53	Картометрический метод	0.10	-
3658	451088.42	2222262.66	Картометрический метод	0.10	-
3659	451089.68	2222245.02	Картометрический метод	0.10	-
3660	451092.20	2222209.77	Картометрический метод	0.10	-
3661	451091.30	2222172.73	Картометрический метод	0.10	-
3662	451085.38	2222152.23	Картометрический метод	0.10	-
3663	451059.14	2222086.55	Картометрический метод	0.10	-
3664	451051.69	2222070.43	Картометрический метод	0.10	-
3665	451045.31	2222056.60	Картометрический метод	0.10	-
3666	450986.43	2221894.80	Картометрический метод	0.10	-
3667	451017.39	2221874.95	Картометрический метод	0.10	-
3668	451100.43	2221821.73	Картометрический метод	0.10	-
3669	451083.98	2221828.01	Картометрический метод	0.10	-
3670	450984.28	2221866.08	Картометрический метод	0.10	-
3671	450944.91	2221763.02	Картометрический метод	0.10	-
3672	450891.36	2221622.79	Картометрический метод	0.10	-
3673	450963.00	2221595.44	Картометрический метод	0.10	-
3674	451028.60	2221570.40	Картометрический метод	0.10	-
3675	451052.89	2221533.19	Картометрический метод	0.10	-
3676	451105.67	2221452.33	Картометрический метод	0.10	-
3677	451112.01	2221442.63	Картометрический метод	0.10	-
3678	451113.90	2221439.75	Картометрический метод	0.10	-
3679	451167.99	2221356.88	Картометрический метод	0.10	-
3680	451183.51	2221333.08	Картометрический метод	0.10	-
3681	451240.55	2221245.70	Картометрический метод	0.10	-
3682	451326.04	2221237.35	Картометрический метод	0.10	-

2. Сведения о характерных точках границ объекта					
Обозначение характерных точек границ	Координаты, м		Метод определения координат характерной точки	Средняя квадратическая погрешность положения характерной точки (Mt), м	Описание обозначения точки на местности (при наличии)
	X	Y			
1	2	3	4	5	6
3683	451425.74	2221227.61	Картометрический метод	0.10	-
3684	451451.62	2221225.08	Картометрический метод	0.10	-
3685	451552.29	2221215.23	Картометрический метод	0.10	-
3686	451638.79	2221206.79	Картометрический метод	0.10	-
3687	451700.76	2221260.59	Картометрический метод	0.10	-
3688	451760.90	2221312.80	Картометрический метод	0.10	-
3689	451772.23	2221322.63	Картометрический метод	0.10	-
3690	451847.44	2221387.91	Картометрический метод	0.10	-
3691	451881.19	2221417.22	Картометрический метод	0.10	-
3692	451881.17	2221417.25	Картометрический метод	0.10	-
3693	451926.34	2221456.31	Картометрический метод	0.10	-
3694	451944.84	2221472.30	Картометрический метод	0.10	-
3695	451946.25	2221456.66	Картометрический метод	0.10	-
3696	451959.16	2221432.04	Картометрический метод	0.10	-
3697	451883.48	2221366.23	Картометрический метод	0.10	-
3698	451904.76	2221341.72	Картометрический метод	0.10	-
3699	451991.44	2221241.91	Картометрический метод	0.10	-
3700	452073.25	2221233.92	Картометрический метод	0.10	-
3701	452259.04	2221019.76	Картометрический метод	0.10	-
3702	452275.12	2220915.58	Картометрический метод	0.10	-
3703	452181.89	2220761.91	Картометрический метод	0.10	-
3704	452249.18	2220755.28	Картометрический метод	0.10	-
3705	452223.55	2220715.28	Картометрический метод	0.10	-
3706	452207.33	2220722.09	Картометрический метод	0.10	-
3707	452171.72	2220716.58	Картометрический метод	0.10	-
3708	452162.59	2220718.56	Картометрический метод	0.10	-

2. Сведения о характерных точках границ объекта					
Обозначение характерных точек границ	Координаты, м		Метод определения координат характерной точки	Средняя квадратическая погрешность положения характерной точки (Mt), м	Описание обозначения точки на местности (при наличии)
	X	Y			
1	2	3	4	5	6
3709	451656.11	2220755.41	Картометрический метод	0.10	-
3710	451470.98	2220769.79	Картометрический метод	0.10	-
3711	451422.12	2220772.77	Картометрический метод	0.10	-
3712	451407.20	2220757.01	Картометрический метод	0.10	-
3713	451332.97	2220767.00	Картометрический метод	0.10	-
3714	451297.19	2220808.71	Картометрический метод	0.10	-
3715	451209.87	2220814.41	Картометрический метод	0.10	-
3716	451148.30	2220824.02	Картометрический метод	0.10	-
3717	451110.93	2220804.22	Картометрический метод	0.10	-
3718	451019.22	2220847.45	Картометрический метод	0.10	-
3719	451018.19	2220836.55	Картометрический метод	0.10	-
3720	450966.58	2220831.89	Картометрический метод	0.10	-
3721	450970.40	2220839.02	Картометрический метод	0.10	-
3722	450998.47	2220842.92	Картометрический метод	0.10	-
3723	450998.49	2220848.49	Картометрический метод	0.10	-
3724	450998.78	2220887.06	Картометрический метод	0.10	-
3725	451006.23	2220897.67	Картометрический метод	0.10	-
3726	450999.63	2220907.92	Картометрический метод	0.10	-
3727	450872.53	2221105.27	Картометрический метод	0.10	-
3728	450741.90	2221051.56	Картометрический метод	0.10	-
3729	450567.25	2220979.77	Картометрический метод	0.10	-
3730	450382.62	2220903.87	Картометрический метод	0.10	-
3731	450271.77	2220858.30	Картометрический метод	0.10	-
3732	450221.67	2220837.69	Картометрический метод	0.10	-
3733	449947.69	2220725.06	Картометрический метод	0.10	-
3734	449909.24	2220721.01	Картометрический метод	0.10	-

2. Сведения о характерных точках границ объекта					
Обозначение характерных точек границ	Координаты, м		Метод определения координат характерной точки	Средняя квадратическая погрешность положения характерной точки (Mt), м	Описание обозначения точки на местности (при наличии)
	X	Y			
1	2	3	4	5	6
3735	449908.69	2220725.87	Картометрический метод	0.10	-
3736	449903.14	2220729.63	Картометрический метод	0.10	-
3737	449893.85	2220727.26	Картометрический метод	0.10	-
3738	449785.52	2220707.05	Картометрический метод	0.10	-
3739	449775.88	2220705.28	Картометрический метод	0.10	-
3740	449747.21	2220699.76	Картометрический метод	0.10	-
3741	449732.48	2220693.55	Картометрический метод	0.10	-
3742	449150.20	2220589.20	Картометрический метод	0.10	-
3743	449133.93	2220585.76	Картометрический метод	0.10	-
3744	448901.37	2220543.64	Картометрический метод	0.10	-
3745	448877.75	2220539.87	Картометрический метод	0.10	-
3746	448864.12	2220572.94	Картометрический метод	0.10	-
3747	448862.38	2220572.01	Картометрический метод	0.10	-
3748	448857.59	2220580.95	Картометрический метод	0.10	-
3749	448831.97	2220635.31	Картометрический метод	0.10	-
3750	448830.04	2220640.00	Картометрический метод	0.10	-
3751	448828.51	2220643.70	Картометрический метод	0.10	-
3752	448799.72	2220713.56	Картометрический метод	0.10	-
3753	448794.67	2220725.69	Картометрический метод	0.10	-
3754	448792.96	2220729.31	Картометрический метод	0.10	-
3755	448791.81	2220730.73	Картометрический метод	0.10	-
3756	448790.62	2220731.75	Картометрический метод	0.10	-
3757	448788.95	2220732.71	Картометрический метод	0.10	-
3758	448787.71	2220733.15	Картометрический метод	0.10	-
3759	448785.61	2220733.48	Картометрический метод	0.10	-
3760	448783.35	2220733.29	Картометрический метод	0.10	-

2. Сведения о характерных точках границ объекта					
Обозначение характерных точек границ	Координаты, м		Метод определения координат характерной точки	Средняя квадратическая погрешность положения характерной точки (Mt), м	Описание обозначения точки на местности (при наличии)
	X	Y			
1	2	3	4	5	6
3761	448783.83	2220731.23	Картометрический метод	0.10	-
3762	448783.69	2220729.11	Картометрический метод	0.10	-
3763	448782.94	2220727.15	Картометрический метод	0.10	-
3764	448781.88	2220725.73	Картометрический метод	0.10	-
3765	448780.21	2220724.45	Картометрический метод	0.10	-
3766	448772.76	2220721.74	Картометрический метод	0.10	-
3767	448772.74	2220721.78	Картометрический метод	0.10	-
3768	448759.67	2220716.75	Картометрический метод	0.10	-
3769	448745.10	2220710.75	Картометрический метод	0.10	-
3770	448743.59	2220710.08	Картометрический метод	0.10	-
3771	448740.23	2220708.58	Картометрический метод	0.10	-
3772	448733.43	2220705.32	Картометрический метод	0.10	-
3773	448730.73	2220703.82	Картометрический метод	0.10	-
3774	448725.51	2220700.67	Картометрический метод	0.10	-
3775	448722.72	2220698.77	Картометрический метод	0.10	-
3776	448718.47	2220695.57	Картометрический метод	0.10	-
3777	448715.44	2220692.97	Картометрический метод	0.10	-
3778	448712.87	2220690.46	Картометрический метод	0.10	-
3779	448710.83	2220687.91	Картометрический метод	0.10	-
3780	448701.87	2220673.62	Картометрический метод	0.10	-
3781	448701.17	2220672.47	Картометрический метод	0.10	-
3782	448697.28	2220662.10	Картометрический метод	0.10	-
3783	448691.88	2220672.49	Картометрический метод	0.10	-
3784	448685.66	2220671.33	Картометрический метод	0.10	-
3785	448683.23	2220676.16	Картометрический метод	0.10	-
3786	448675.57	2220672.29	Картометрический метод	0.10	-

2. Сведения о характерных точках границ объекта					
Обозначение характерных точек границ	Координаты, м		Метод определения координат характерной точки	Средняя квадратическая погрешность положения характерной точки (Mt), м	Описание обозначения точки на местности (при наличии)
	X	Y			
1	2	3	4	5	6
3787	448635.51	2220753.50	Картометрический метод	0.10	-
3788	448646.67	2220743.00	Картометрический метод	0.10	-
3789	448659.59	2220735.44	Картометрический метод	0.10	-
3790	448674.60	2220731.18	Картометрический метод	0.10	-
3791	448675.17	2220729.91	Картометрический метод	0.10	-
3792	448677.10	2220730.77	Картометрический метод	0.10	-
3793	448682.93	2220729.96	Картометрический метод	0.10	-
3794	448687.07	2220729.64	Картометрический метод	0.10	-
3795	448693.02	2220729.69	Картометрический метод	0.10	-
3796	448698.93	2220730.28	Картометрический метод	0.10	-
3797	448704.67	2220731.40	Картометрический метод	0.10	-
3798	448709.02	2220732.67	Картометрический метод	0.10	-
3799	448709.00	2220732.74	Картометрический метод	0.10	-
3800	448710.47	2220733.10	Картометрический метод	0.10	-
3801	448711.60	2220733.47	Картометрический метод	0.10	-
3802	448711.61	2220733.47	Картометрический метод	0.10	-
3803	448716.17	2220735.09	Картометрический метод	0.10	-
3804	448720.12	2220736.54	Картометрический метод	0.10	-
3805	448723.53	2220738.00	Картометрический метод	0.10	-
3806	448727.28	2220739.93	Картометрический метод	0.10	-
3807	448730.28	2220741.79	Картометрический метод	0.10	-
3808	448730.55	2220741.97	Картометрический метод	0.10	-
3809	448732.47	2220743.35	Картометрический метод	0.10	-
3810	448735.59	2220745.91	Картометрический метод	0.10	-
3811	448741.50	2220751.46	Картометрический метод	0.10	-
3812	448744.54	2220755.11	Картометрический метод	0.10	-

2. Сведения о характерных точках границ объекта					
Обозначение характерных точек границ	Координаты, м		Метод определения координат характерной точки	Средняя квадратическая погрешность положения характерной точки (Mt), м	Описание обозначения точки на местности (при наличии)
	X	Y			
1	2	3	4	5	6
3813	448747.09	2220759.08	Картометрический метод	0.10	-
3814	448748.39	2220761.77	Картометрический метод	0.10	-
3815	448751.17	2220769.91	Картометрический метод	0.10	-
3816	448751.92	2220775.09	Картометрический метод	0.10	-
3817	448752.47	2220776.34	Картометрический метод	0.10	-
3818	448753.08	2220777.17	Картометрический метод	0.10	-
3819	448754.12	2220778.07	Картометрический метод	0.10	-
3820	448755.67	2220778.77	Картометрический метод	0.10	-
3821	448757.39	2220778.94	Картометрический метод	0.10	-
3822	448759.04	2220778.56	Картометрический метод	0.10	-
3823	448759.08	2220778.84	Картометрический метод	0.10	-
3824	448759.25	2220785.52	Картометрический метод	0.10	-
3825	448758.61	2220793.48	Картометрический метод	0.10	-
3826	448757.44	2220800.18	Картометрический метод	0.10	-
3827	448755.45	2220807.74	Картометрический метод	0.10	-
3828	448753.92	2220812.34	Картометрический метод	0.10	-
3829	448751.87	2220817.85	Картометрический метод	0.10	-
3830	448746.83	2220829.95	Картометрический метод	0.10	-
3831	448732.26	2220859.54	Картометрический метод	0.10	-
3832	448730.49	2220863.13	Картометрический метод	0.10	-
3833	448725.01	2220874.26	Картометрический метод	0.10	-
3834	448704.71	2220917.74	Картометрический метод	0.10	-
3835	448699.28	2220929.37	Картометрический метод	0.10	-
3836	448701.54	2220930.43	Картометрический метод	0.10	-
3837	448689.07	2220951.86	Картометрический метод	0.10	-
3838	448670.22	2220984.24	Картометрический метод	0.10	-

2. Сведения о характерных точках границ объекта					
Обозначение характерных точек границ	Координаты, м		Метод определения координат характерной точки	Средняя квадратическая погрешность положения характерной точки (Mt), м	Описание обозначения точки на местности (при наличии)
	X	Y			
1	2	3	4	5	6
3839	448673.33	2220924.64	Картометрический метод	0.10	-
3840	448639.56	2220984.43	Картометрический метод	0.10	-
3841	448641.39	2221004.41	Картометрический метод	0.10	-
3842	448640.87	2221028.07	Картометрический метод	0.10	-
3843	448636.44	2221035.09	Картометрический метод	0.10	-
3844	448614.65	2221068.22	Картометрический метод	0.10	-
3845	448610.87	2221073.72	Картометрический метод	0.10	-
3846	448597.47	2221072.97	Картометрический метод	0.10	-
3847	448593.65	2221072.91	Картометрический метод	0.10	-
3848	448589.04	2221073.81	Картометрический метод	0.10	-
3849	448585.82	2221072.08	Картометрический метод	0.10	-
3850	448583.63	2221075.47	Картометрический метод	0.10	-
3851	448589.59	2221074.11	Картометрический метод	0.10	-
3852	448593.69	2221073.32	Картометрический метод	0.10	-
3853	448603.79	2221073.75	Картометрический метод	0.10	-
3854	448610.59	2221074.12	Картометрический метод	0.10	-
3855	448592.20	2221100.90	Картометрический метод	0.10	-
3856	448569.11	2221132.95	Картометрический метод	0.10	-
3857	448545.27	2221164.84	Картометрический метод	0.10	-
3573	448536.00	2221176.86	Картометрический метод	0.10	-
3858	450109.48	2222161.66	Картометрический метод	0.10	-
3859	450109.49	2222161.69	Картометрический метод	0.10	-
3860	450120.02	2222194.96	Картометрический метод	0.10	-
3861	449978.42	2222147.03	Картометрический метод	0.10	-
3862	449903.19	2222121.56	Картометрический метод	0.10	-
3863	449886.61	2222115.89	Картометрический метод	0.10	-

2. Сведения о характерных точках границ объекта					
Обозначение характерных точек границ	Координаты, м		Метод определения координат характерной точки	Средняя квадратическая погрешность положения характерной точки (Mt), м	Описание обозначения точки на местности (при наличии)
	X	Y			
1	2	3	4	5	6
3864	449884.65	2222115.23	Картометрический метод	0.10	-
3865	449886.27	2222111.36	Картометрический метод	0.10	-
3866	449895.00	2222090.04	Картометрический метод	0.10	-
3867	449909.14	2222055.54	Картометрический метод	0.10	-
3868	449913.39	2222045.11	Картометрический метод	0.10	-
3869	449920.55	2222027.79	Картометрический метод	0.10	-
3870	449925.77	2222015.20	Картометрический метод	0.10	-
3871	449932.44	2222017.46	Картометрический метод	0.10	-
3872	450013.19	2222044.92	Картометрический метод	0.10	-
3873	450021.80	2222047.86	Картометрический метод	0.10	-
3874	450028.74	2222050.22	Картометрический метод	0.10	-
3875	450079.72	2222067.60	Картометрический метод	0.10	-
3858	450109.48	2222161.66	Картометрический метод	0.10	-
3876	449786.26	2221967.56	Картометрический метод	0.10	-
3877	449793.42	2221969.98	Картометрический метод	0.10	-
3878	449874.59	2221997.74	Картометрический метод	0.10	-
3879	449869.45	2222010.37	Картометрический метод	0.10	-
3880	449843.75	2222072.74	Картометрический метод	0.10	-
3881	449833.53	2222097.60	Картометрический метод	0.10	-
3882	449720.73	2222059.02	Картометрический метод	0.10	-
3883	449714.12	2222056.75	Картометрический метод	0.10	-
3884	449522.19	2221990.94	Картометрический метод	0.10	-
3885	449481.06	2221976.80	Картометрический метод	0.10	-
3886	449464.93	2221971.30	Картометрический метод	0.10	-
3887	449458.17	2221968.99	Картометрический метод	0.10	-
3888	449379.83	2221942.12	Картометрический метод	0.10	-

2. Сведения о характерных точках границ объекта					
Обозначение характерных точек границ	Координаты, м		Метод определения координат характерной точки	Средняя квадратическая погрешность положения характерной точки (Mt), м	Описание обозначения точки на местности (при наличии)
	X	Y			
1	2	3	4	5	6
3889	449396.17	2221897.16	Картометрический метод	0.10	-
3890	449419.47	2221842.17	Картометрический метод	0.10	-
3891	449511.98	2221873.81	Картометрический метод	0.10	-
3892	449522.69	2221877.45	Картометрический метод	0.10	-
3893	449559.43	2221890.03	Картометрический метод	0.10	-
3894	449659.98	2221924.41	Картометрический метод	0.10	-
3895	449666.18	2221926.51	Картометрический метод	0.10	-
3896	449729.22	2221948.05	Картометрический метод	0.10	-
3876	449786.26	2221967.56	Картометрический метод	0.10	-
3897	449173.66	2221757.92	Картометрический метод	0.10	-
3898	449364.56	2221823.34	Картометрический метод	0.10	-
3899	449347.98	2221863.64	Картометрический метод	0.10	-
3900	449341.92	2221878.33	Картометрический метод	0.10	-
3901	449333.30	2221899.32	Картометрический метод	0.10	-
3902	449323.59	2221922.93	Картометрический метод	0.10	-
3903	449171.72	2221870.78	Картометрический метод	0.10	-
3904	449170.31	2221875.06	Картометрический метод	0.10	-
3905	449163.52	2221872.83	Картометрический метод	0.10	-
3906	449164.96	2221868.47	Картометрический метод	0.10	-
3907	449118.87	2221852.63	Картометрический метод	0.10	-
3908	449113.40	2221840.21	Картометрический метод	0.10	-
3909	449118.30	2221825.50	Картометрический метод	0.10	-
3910	449120.10	2221820.10	Картометрический метод	0.10	-
3911	449137.75	2221767.24	Картометрический метод	0.10	-
3912	449142.99	2221751.55	Картометрический метод	0.10	-
3913	449144.22	2221747.86	Картометрический метод	0.10	-

2. Сведения о характерных точках границ объекта					
Обозначение характерных точек границ	Координаты, м		Метод определения координат характерной точки	Средняя квадратическая погрешность положения характерной точки (Mt), м	Описание обозначения точки на местности (при наличии)
	X	Y			
1	2	3	4	5	6
3914	449166.90	2221755.60	Картометрический метод	0.10	-
3897	449173.66	2221757.92	Картометрический метод	0.10	-
3915	448782.03	2221624.09	Картометрический метод	0.10	-
3916	448915.76	2221669.79	Картометрический метод	0.10	-
3917	449125.29	2221741.39	Картометрический метод	0.10	-
3918	449124.04	2221745.15	Картометрический метод	0.10	-
3919	449118.80	2221760.84	Картометрический метод	0.10	-
3920	449099.39	2221819.01	Картометрический метод	0.10	-
3921	449095.11	2221831.82	Картометрический метод	0.10	-
3922	449094.58	2221833.40	Картометрический метод	0.10	-
3923	449080.92	2221839.62	Картометрический метод	0.10	-
3924	449073.22	2221836.97	Картометрический метод	0.10	-
3925	449041.10	2221825.94	Картометрический метод	0.10	-
3926	448906.76	2221779.98	Картометрический метод	0.10	-
3927	448906.23	2221781.64	Картометрический метод	0.10	-
3928	448900.17	2221779.73	Картометрический метод	0.10	-
3929	448900.74	2221777.93	Картометрический метод	0.10	-
3930	448865.99	2221766.07	Картометрический метод	0.10	-
3931	448851.27	2221760.93	Картометрический метод	0.10	-
3932	448824.46	2221751.82	Картометрический метод	0.10	-
3933	448812.14	2221759.82	Картометрический метод	0.10	-
3934	448808.56	2221762.14	Картометрический метод	0.10	-
3935	448760.03	2221745.35	Картометрический метод	0.10	-
3936	448754.16	2221738.17	Картометрический метод	0.10	-
3937	448742.31	2221723.62	Картометрический метод	0.10	-
3938	448753.73	2221695.01	Картометрический метод	0.10	-

2. Сведения о характерных точках границ объекта					
Обозначение характерных точек границ	Координаты, м		Метод определения координат характерной точки	Средняя квадратическая погрешность положения характерной точки (Mt), м	Описание обозначения точки на местности (при наличии)
	X	Y			
1	2	3	4	5	6
3939	448773.91	2221644.41	Картометрический метод	0.10	-
3915	448782.03	2221624.09	Картометрический метод	0.10	-
3940	448668.33	2221585.27	Картометрический метод	0.10	-
3941	448763.07	2221617.63	Картометрический метод	0.10	-
3942	448754.98	2221638.01	Картометрический метод	0.10	-
3943	448737.81	2221681.29	Картометрический метод	0.10	-
3944	448723.78	2221716.76	Картометрический метод	0.10	-
3945	448710.06	2221703.76	Картометрический метод	0.10	-
3946	448646.62	2221643.65	Картометрический метод	0.10	-
3947	448578.65	2221579.65	Картометрический метод	0.10	-
3948	448549.89	2221554.29	Картометрический метод	0.10	-
3949	448530.80	2221537.47	Картометрический метод	0.10	-
3950	448468.01	2221482.11	Картометрический метод	0.10	-
3951	448435.44	2221453.63	Картометрический метод	0.10	-
3952	448478.96	2221424.39	Картометрический метод	0.10	-
3953	448491.80	2221441.87	Картометрический метод	0.10	-
3954	448527.66	2221490.67	Картометрический метод	0.10	-
3955	448529.85	2221493.75	Картометрический метод	0.10	-
3956	448538.68	2221505.70	Картометрический метод	0.10	-
3957	448550.65	2221519.94	Картометрический метод	0.10	-
3958	448564.50	2221532.07	Картометрический метод	0.10	-
3959	448577.32	2221541.41	Картометрический метод	0.10	-
3960	448588.15	2221548.61	Картометрический метод	0.10	-
3961	448598.56	2221554.86	Картометрический метод	0.10	-
3962	448611.22	2221561.80	Картометрический метод	0.10	-
3963	448623.62	2221568.02	Картометрический метод	0.10	-

2. Сведения о характерных точках границ объекта					
Обозначение характерных точек границ	Координаты, м		Метод определения координат характерной точки	Средняя квадратическая погрешность положения характерной точки (Mt), м	Описание обозначения точки на местности (при наличии)
	X	Y			
1	2	3	4	5	6
3964	448633.81	2221572.58	Картометрический метод	0.10	-
3965	448642.51	2221576.14	Картометрический метод	0.10	-
3966	448646.44	2221577.61	Картометрический метод	0.10	-
3967	448652.34	2221579.81	Картометрический метод	0.10	-
3968	448658.35	2221581.86	Картометрический метод	0.10	-
3940	448668.33	2221585.27	Картометрический метод	0.10	-
3969	450170.36	2221718.08	Картометрический метод	0.10	-
3970	450287.74	2221766.33	Картометрический метод	0.10	-
3971	450413.47	2221818.03	Картометрический метод	0.10	-
3972	450297.71	2221997.78	Картометрический метод	0.10	-
3973	450234.64	2221976.50	Картометрический метод	0.10	-
3974	450106.15	2222012.30	Картометрический метод	0.10	-
3975	450094.70	2222008.45	Картометрический метод	0.10	-
3976	450032.72	2221987.55	Картометрический метод	0.10	-
3977	449948.80	2221959.23	Картометрический метод	0.10	-
3978	449965.72	2221918.03	Картометрический метод	0.10	-
3979	450065.63	2221675.02	Картометрический метод	0.10	-
3980	450097.32	2221688.06	Картометрический метод	0.10	-
3969	450170.36	2221718.08	Картометрический метод	0.10	-
3981	450878.03	2222214.84	Картометрический метод	0.10	-
3982	450860.42	2222267.02	Картометрический метод	0.10	-
3983	450631.04	2222189.47	Картометрический метод	0.10	-
3984	450481.80	2222139.02	Картометрический метод	0.10	-
3985	450401.99	2222032.94	Картометрический метод	0.10	-
3986	450359.08	2222018.48	Картометрический метод	0.10	-
3987	450375.83	2221968.83	Картометрический метод	0.10	-

2. Сведения о характерных точках границ объекта					
Обозначение характерных точек границ	Координаты, м		Метод определения координат характерной точки	Средняя квадратическая погрешность положения характерной точки (Mt), м	Описание обозначения точки на местности (при наличии)
	X	Y			
1	2	3	4	5	6
3988	450377.80	2221965.76	Картометрический метод	0.10	-
3989	450460.50	2221837.36	Картометрический метод	0.10	-
3990	450575.63	2221884.69	Картометрический метод	0.10	-
3991	450723.67	2221945.55	Картометрический метод	0.10	-
3992	450786.39	2221971.33	Картометрический метод	0.10	-
3993	450852.17	2222146.13	Картометрический метод	0.10	-
3981	450878.03	2222214.84	Картометрический метод	0.10	-
3994	449878.77	2221598.20	Картометрический метод	0.10	-
3995	450015.69	2221654.49	Картометрический метод	0.10	-
3996	449953.77	2221805.13	Картометрический метод	0.10	-
3997	449928.51	2221866.57	Картометрический метод	0.10	-
3998	449909.79	2221912.10	Картометрический метод	0.10	-
3999	449897.54	2221941.93	Картометрический метод	0.10	-
4000	449841.36	2221923.00	Картометрический метод	0.10	-
4001	449707.32	2221877.78	Картометрический метод	0.10	-
4002	449623.20	2221849.41	Картометрический метод	0.10	-
4003	449579.82	2221834.78	Картометрический метод	0.10	-
4004	449512.24	2221811.98	Картометрический метод	0.10	-
4005	449497.13	2221806.88	Картометрический метод	0.10	-
4006	449470.77	2221749.05	Картометрический метод	0.10	-
4007	449482.43	2221720.69	Картометрический метод	0.10	-
4008	449492.08	2221697.22	Картометрический метод	0.10	-
4009	449493.19	2221694.52	Картометрический метод	0.10	-
4010	449582.81	2221476.53	Картометрический метод	0.10	-
4011	449730.78	2221537.37	Картометрический метод	0.10	-
3994	449878.77	2221598.20	Картометрический метод	0.10	-

2. Сведения о характерных точках границ объекта					
Обозначение характерных точек границ	Координаты, м		Метод определения координат характерной точки	Средняя квадратическая погрешность положения характерной точки (Mt), м	Описание обозначения точки на местности (при наличии)
	X	Y			
1	2	3	4	5	6
4012	450039.82	2221714.14	Картометрический метод	0.10	-
4013	450021.62	2221709.67	Картометрический метод	0.10	-
4014	450016.66	2221713.58	Картометрический метод	0.10	-
4015	450025.22	2221734.52	Картометрический метод	0.10	-
4016	450001.04	2221777.61	Картометрический метод	0.10	-
4017	449966.55	2221797.69	Картометрический метод	0.10	-
4018	450024.01	2221657.91	Картометрический метод	0.10	-
4019	450048.89	2221668.14	Картометрический метод	0.10	-
4020	450052.55	2221683.18	Картометрический метод	0.10	-
4012	450039.82	2221714.14	Картометрический метод	0.10	-
4021	450344.72	2221742.34	Картометрический метод	0.10	-
4022	450366.93	2221749.52	Картометрический метод	0.10	-
4023	450367.43	2221749.55	Картометрический метод	0.10	-
4024	450438.70	2221778.86	Картометрический метод	0.10	-
4025	450418.59	2221810.35	Картометрический метод	0.10	-
4026	450178.91	2221711.81	Картометрический метод	0.10	-
4027	450203.67	2221693.16	Картометрический метод	0.10	-
4028	450223.87	2221690.53	Картометрический метод	0.10	-
4029	450341.58	2221738.92	Картометрический метод	0.10	-
4021	450344.72	2221742.34	Картометрический метод	0.10	-
4030	450450.11	2221761.14	Картометрический метод	0.10	-
4031	450443.65	2221771.16	Картометрический метод	0.10	-
4032	450391.93	2221749.89	Картометрический метод	0.10	-
4033	450337.94	2221727.70	Картометрический метод	0.10	-
4034	450328.17	2221723.69	Картометрический метод	0.10	-
4035	450250.66	2221691.81	Картометрический метод	0.10	-

2. Сведения о характерных точках границ объекта					
Обозначение характерных точек границ	Координаты, м		Метод определения координат характерной точки	Средняя квадратическая погрешность положения характерной точки (Mt), м	Описание обозначения точки на местности (при наличии)
	X	Y			
1	2	3	4	5	6
4036	450189.96	2221666.87	Картометрический метод	0.10	-
4037	450174.53	2221660.50	Картометрический метод	0.10	-
4038	450086.47	2221624.32	Картометрический метод	0.10	-
4039	450162.24	2221439.96	Картометрический метод	0.10	-
4040	450196.34	2221357.01	Картометрический метод	0.10	-
4041	450593.44	2221520.26	Картометрический метод	0.10	-
4042	450602.77	2221524.10	Картометрический метод	0.10	-
4043	450595.50	2221535.40	Картометрический метод	0.10	-
4044	450563.82	2221584.60	Картометрический метод	0.10	-
4045	450554.81	2221598.58	Картометрический метод	0.10	-
4046	450542.18	2221618.17	Картометрический метод	0.10	-
4047	450504.69	2221676.36	Картометрический метод	0.10	-
4048	450472.21	2221726.83	Картометрический метод	0.10	-
4030	450450.11	2221761.14	Картометрический метод	0.10	-
4049	450918.49	2222286.64	Картометрический метод	0.10	-
4050	450868.96	2222269.89	Картометрический метод	0.10	-
4051	450887.57	2222214.72	Картометрический метод	0.10	-
4052	450793.44	2221964.49	Картометрический метод	0.10	-
4053	450571.43	2221873.22	Картометрический метод	0.10	-
4054	450465.46	2221829.70	Картометрический метод	0.10	-
4055	450485.73	2221798.23	Картометрический метод	0.10	-
4056	450585.42	2221839.18	Картометрический метод	0.10	-
4057	450811.44	2221932.09	Картометрический метод	0.10	-
4058	450936.33	2221884.40	Картометрический метод	0.10	-
4059	450940.24	2221894.67	Картометрический метод	0.10	-
4060	450940.25	2221894.67	Картометрический метод	0.10	-

2. Сведения о характерных точках границ объекта					
Обозначение характерных точек границ	Координаты, м		Метод определения координат характерной точки	Средняя квадратическая погрешность положения характерной точки (Mt), м	Описание обозначения точки на местности (при наличии)
	X	Y			
1	2	3	4	5	6
4061	451013.16	2222085.55	Картометрический метод	0.10	-
4062	451048.74	2222178.73	Картометрический метод	0.10	-
4063	451050.91	2222219.25	Картометрический метод	0.10	-
4064	451048.78	2222301.01	Картометрический метод	0.10	-
4065	451021.04	2222321.32	Картометрический метод	0.10	-
4049	450918.49	2222286.64	Картометрический метод	0.10	-
4066	449653.28	2221455.97	Картометрический метод	0.10	-
4067	449997.87	2221597.63	Картометрический метод	0.10	-
4068	450026.01	2221609.20	Картометрический метод	0.10	-
4069	450164.24	2221666.02	Картометрический метод	0.10	-
4070	450149.94	2221666.38	Картометрический метод	0.10	-
4071	450097.40	2221674.09	Картометрический метод	0.10	-
4072	450076.99	2221667.24	Картометрический метод	0.10	-
4073	450036.55	2221619.22	Картометрический метод	0.10	-
4074	450022.80	2221618.88	Картометрический метод	0.10	-
4075	450044.78	2221656.72	Картометрический метод	0.10	-
4076	449985.07	2221632.17	Картометрический метод	0.10	-
4077	449930.01	2221609.53	Картометрический метод	0.10	-
4078	449586.23	2221468.20	Картометрический метод	0.10	-
4079	449600.22	2221434.15	Картометрический метод	0.10	-
4066	449653.28	2221455.97	Картометрический метод	0.10	-
4080	450839.82	2221631.68	Картометрический метод	0.10	-
4081	450865.39	2221698.63	Картометрический метод	0.10	-
4082	450933.12	2221875.99	Картометрический метод	0.10	-
4083	450811.56	2221922.41	Картометрический метод	0.10	-
4084	450697.37	2221875.46	Картометрический метод	0.10	-

2. Сведения о характерных точках границ объекта					
Обозначение характерных точек границ	Координаты, м		Метод определения координат характерной точки	Средняя квадратическая погрешность положения характерной точки (Mt), м	Описание обозначения точки на местности (при наличии)
	X	Y			
1	2	3	4	5	6
4085	450490.68	2221790.49	Картометрический метод	0.10	-
4086	450508.69	2221762.52	Картометрический метод	0.10	-
4087	450527.59	2221733.18	Картометрический метод	0.10	-
4088	450570.23	2221666.96	Картометрический метод	0.10	-
4089	450592.81	2221631.91	Картометрический метод	0.10	-
4090	450623.04	2221584.99	Картометрический метод	0.10	-
4091	450647.50	2221547.00	Картометрический метод	0.10	-
4092	450649.80	2221543.43	Картометрический метод	0.10	-
4093	450778.69	2221596.65	Картометрический метод	0.10	-
4080	450839.82	2221631.68	Картометрический метод	0.10	-
4094	450044.85	2221607.21	Картометрический метод	0.10	-
4095	450120.92	2221422.16	Картометрический метод	0.10	-
4096	450154.72	2221339.91	Картометрический метод	0.10	-
4097	450188.02	2221353.60	Картометрический метод	0.10	-
4098	450153.98	2221436.40	Картометрический метод	0.10	-
4099	450078.14	2221620.89	Картометрический метод	0.10	-
4094	450044.85	2221607.21	Картометрический метод	0.10	-
4100	449861.51	2221219.37	Картометрический метод	0.10	-
4101	450009.49	2221280.20	Картометрический метод	0.10	-
4102	450101.46	2221318.01	Картометрический метод	0.10	-
4103	450146.40	2221336.49	Картометрический метод	0.10	-
4104	450112.65	2221418.59	Картометрический метод	0.10	-
4105	450036.52	2221603.79	Картометрический метод	0.10	-
4106	450028.85	2221600.64	Картометрический метод	0.10	-
4107	450001.00	2221589.19	Картометрический метод	0.10	-
4108	449899.61	2221547.52	Картометрический метод	0.10	-

2. Сведения о характерных точках границ объекта					
Обозначение характерных точек границ	Координаты, м		Метод определения координат характерной точки	Средняя квадратическая погрешность положения характерной точки (Mt), м	Описание обозначения точки на местности (при наличии)
	X	Y			
1	2	3	4	5	6
4109	449751.61	2221486.70	Картометрический метод	0.10	-
4110	449603.62	2221425.89	Картометрический метод	0.10	-
4111	449705.17	2221178.88	Картометрический метод	0.10	-
4112	449733.88	2221166.89	Картометрический метод	0.10	-
4100	449861.51	2221219.37	Картометрический метод	0.10	-
4113	450839.49	2221156.56	Картометрический метод	0.10	-
4114	450704.62	2221365.97	Картометрический метод	0.10	-
4115	450665.08	2221427.36	Картометрический метод	0.10	-
4116	450635.82	2221472.80	Картометрический метод	0.10	-
4117	450438.12	2221391.53	Картометрический метод	0.10	-
4118	450219.15	2221301.52	Картометрический метод	0.10	-
4119	450266.67	2221185.93	Картометрический метод	0.10	-
4120	450312.29	2221074.94	Картометрический метод	0.10	-
4121	450359.82	2220959.37	Картометрический метод	0.10	-
4122	450544.79	2221035.40	Картометрический метод	0.10	-
4123	450675.06	2221088.97	Картометрический метод	0.10	-
4113	450839.49	2221156.56	Картометрический метод	0.10	-
4124	450351.47	2220955.94	Картометрический метод	0.10	-
4125	450210.83	2221298.10	Картометрический метод	0.10	-
4126	450177.53	2221284.41	Картометрический метод	0.10	-
4127	450318.18	2220942.24	Картометрический метод	0.10	-
4124	450351.47	2220955.94	Картометрический метод	0.10	-
4128	450894.01	2221579.03	Картометрический метод	0.10	-
4129	450811.71	2221546.23	Картометрический метод	0.10	-
4130	450801.68	2221541.38	Картометрический метод	0.10	-
4131	450794.07	2221538.11	Картометрический метод	0.10	-

2. Сведения о характерных точках границ объекта					
Обозначение характерных точек границ	Координаты, м		Метод определения координат характерной точки	Средняя квадратическая погрешность положения характерной точки (Mt), м	Описание обозначения точки на местности (при наличии)
	X	Y			
1	2	3	4	5	6
4132	450778.65	2221531.77	Картометрический метод	0.10	-
4133	450683.22	2221492.53	Картометрический метод	0.10	-
4134	450804.36	2221304.42	Картометрический метод	0.10	-
4135	450803.16	2221305.31	Картометрический метод	0.10	-
4136	450839.04	2221249.60	Картометрический метод	0.10	-
4137	450854.41	2221225.74	Картометрический метод	0.10	-
4138	450854.00	2221227.28	Картометрический метод	0.10	-
4139	450863.44	2221212.67	Картометрический метод	0.10	-
4140	450862.69	2221212.86	Картометрический метод	0.10	-
4141	450869.10	2221202.92	Картометрический метод	0.10	-
4142	450879.27	2221187.16	Картометрический метод	0.10	-
4143	450940.81	2221091.63	Картометрический метод	0.10	-
4144	450940.71	2221092.23	Картометрический метод	0.10	-
4145	450948.08	2221080.82	Картометрический метод	0.10	-
4146	450976.17	2221038.62	Картометрический метод	0.10	-
4147	450974.00	2221040.08	Картометрический метод	0.10	-
4148	450997.13	2221004.14	Картометрический метод	0.10	-
4149	451012.51	2220980.26	Картометрический метод	0.10	-
4150	451013.66	2220982.24	Картометрический метод	0.10	-
4151	451023.81	2220966.97	Картометрический метод	0.10	-
4152	451034.10	2220977.56	Картометрический метод	0.10	-
4153	451027.42	2220957.99	Картометрический метод	0.10	-
4154	451032.76	2220950.39	Картометрический метод	0.10	-
4155	451078.78	2220884.90	Картометрический метод	0.10	-
4156	451110.19	2220866.58	Картометрический метод	0.10	-
4157	451190.81	2220858.70	Картометрический метод	0.10	-

2. Сведения о характерных точках границ объекта					
Обозначение характерных точек границ	Координаты, м		Метод определения координат характерной точки	Средняя квадратическая погрешность положения характерной точки (Mt), м	Описание обозначения точки на местности (при наличии)
	X	Y			
1	2	3	4	5	6
4158	451360.89	2220842.09	Картометрический метод	0.10	-
4159	451500.70	2220828.42	Картометрический метод	0.10	-
4160	451515.62	2220826.97	Картометрический метод	0.10	-
4161	451604.78	2220818.25	Картометрический метод	0.10	-
4162	451850.94	2220794.19	Картометрический метод	0.10	-
4163	451923.30	2220787.12	Картометрический метод	0.10	-
4164	451939.22	2220785.57	Картометрический метод	0.10	-
4165	452159.82	2220764.02	Картометрический метод	0.10	-
4166	452241.28	2220898.30	Картометрический метод	0.10	-
4167	452254.26	2220919.69	Картометрический метод	0.10	-
4168	452249.44	2220950.83	Картометрический метод	0.10	-
4169	452245.55	2220976.09	Картометрический метод	0.10	-
4170	452240.14	2221011.11	Картометрический метод	0.10	-
4171	452183.04	2221076.90	Картометрический метод	0.10	-
4172	452113.61	2221156.87	Картометрический метод	0.10	-
4173	452063.39	2221214.74	Картометрический метод	0.10	-
4174	451981.56	2221222.74	Картометрический метод	0.10	-
4175	451958.85	2221248.91	Картометрический метод	0.10	-
4176	451938.53	2221272.33	Картометрический метод	0.10	-
4177	451900.83	2221315.75	Картометрический метод	0.10	-
4178	451868.38	2221353.12	Картометрический метод	0.10	-
4179	451798.46	2221292.43	Картометрический метод	0.10	-
4180	451786.57	2221282.09	Картометрический метод	0.10	-
4181	451652.02	2221165.31	Картометрический метод	0.10	-
4182	451597.18	2221170.67	Картометрический метод	0.10	-
4183	451440.26	2221185.99	Картометрический метод	0.10	-

2. Сведения о характерных точках границ объекта					
Обозначение характерных точек границ	Координаты, м		Метод определения координат характерной точки	Средняя квадратическая погрешность положения характерной точки (Mt), м	Описание обозначения точки на местности (при наличии)
	X	Y			
1	2	3	4	5	6
4184	451429.32	2221187.07	Картометрический метод	0.10	-
4185	451251.83	2221204.41	Картометрический метод	0.10	-
4186	451230.57	2221206.48	Картометрический метод	0.10	-
4187	451217.56	2221207.75	Картометрический метод	0.10	-
4188	451152.63	2221307.23	Картометрический метод	0.10	-
4189	451131.90	2221338.97	Картометрический метод	0.10	-
4190	451084.50	2221411.58	Картометрический метод	0.10	-
4191	451082.47	2221414.71	Картометрический метод	0.10	-
4192	451079.85	2221418.73	Картометрический метод	0.10	-
4193	451028.58	2221497.24	Картометрический метод	0.10	-
4194	451002.20	2221537.64	Картометрический метод	0.10	-
4128	450894.01	2221579.03	Картометрический метод	0.10	-
4195	450124.88	2220862.79	Картометрический метод	0.10	-
4196	450250.93	2220914.61	Картометрический метод	0.10	-
4197	450309.86	2220938.82	Картометрический метод	0.10	-
4198	450262.35	2221054.41	Картометрический метод	0.10	-
4199	450216.72	2221165.40	Картометрический метод	0.10	-
4200	450169.20	2221280.98	Картометрический метод	0.10	-
4201	450122.33	2221261.72	Картометрический метод	0.10	-
4202	449955.32	2221193.06	Картометрический метод	0.10	-
4203	449756.70	2221111.41	Картометрический метод	0.10	-
4204	449744.68	2221082.79	Картометрический метод	0.10	-
4205	449783.87	2220987.46	Картометрический метод	0.10	-
4206	449814.48	2220912.95	Картометрический метод	0.10	-
4207	449877.01	2220760.87	Картометрический метод	0.10	-
4208	449883.96	2220763.74	Картометрический метод	0.10	-

2. Сведения о характерных точках границ объекта					
Обозначение характерных точек границ	Координаты, м		Метод определения координат характерной точки	Средняя квадратическая погрешность положения характерной точки (Mt), м	Описание обозначения точки на местности (при наличии)
	X	Y			
1	2	3	4	5	6
4209	449998.41	2220810.78	Картометрический метод	0.10	-
4195	450124.88	2220862.79	Картометрический метод	0.10	-
4210	449518.07	2221449.91	Картометрический метод	0.10	-
4211	449486.40	2221526.93	Картометрический метод	0.10	-
4212	449480.84	2221540.46	Картометрический метод	0.10	-
4213	449424.05	2221678.59	Картометрический метод	0.10	-
4214	449409.12	2221714.91	Картометрический метод	0.10	-
4215	449404.30	2221726.63	Картометрический метод	0.10	-
4216	449366.22	2221743.98	Картометрический метод	0.10	-
4217	449221.68	2221695.23	Картометрический метод	0.10	-
4218	449155.17	2221672.80	Картометрический метод	0.10	-
4219	448976.88	2221612.65	Картометрический метод	0.10	-
4220	448985.24	2221592.31	Картометрический метод	0.10	-
4221	449015.54	2221518.59	Картометрический метод	0.10	-
4222	449029.23	2221485.33	Картометрический метод	0.10	-
4223	449031.35	2221480.17	Картометрический метод	0.10	-
4224	449057.18	2221417.32	Картометрический метод	0.10	-
4225	449114.52	2221277.83	Картометрический метод	0.10	-
4226	449155.97	2221177.02	Картометрический метод	0.10	-
4227	449197.41	2221076.21	Картометрический метод	0.10	-
4228	449243.08	2220965.13	Картометрический метод	0.10	-
4229	449453.40	2221051.59	Картометрический метод	0.10	-
4230	449566.71	2221098.18	Картометрический метод	0.10	-
4231	449618.55	2221119.50	Картометрический метод	0.10	-
4232	449628.44	2221123.55	Картометрический метод	0.10	-
4233	449640.42	2221152.26	Картометрический метод	0.10	-

2. Сведения о характерных точках границ объекта					
Обозначение характерных точек границ	Координаты, м		Метод определения координат характерной точки	Средняя квадратическая погрешность положения характерной точки (Mt), м	Описание обозначения точки на местности (при наличии)
	X	Y			
1	2	3	4	5	6
4234	449595.79	2221260.83	Картометрический метод	0.10	-
4235	449583.10	2221291.71	Картометрический метод	0.10	-
4236	449563.16	2221340.23	Картометрический метод	0.10	-
4237	449541.15	2221393.75	Картометрический метод	0.10	-
4238	449538.88	2221399.26	Картометрический метод	0.10	-
4239	449503.09	2221384.55	Картометрический метод	0.10	-
4240	449469.79	2221370.87	Картометрический метод	0.10	-
4241	449430.53	2221354.73	Картометрический метод	0.10	-
4242	449376.03	2221487.81	Картометрический метод	0.10	-
4243	449299.34	2221456.10	Картометрический метод	0.10	-
4244	449253.86	2221455.44	Картометрический метод	0.10	-
4245	449205.25	2221454.72	Картометрический метод	0.10	-
4246	449199.48	2221463.64	Картометрический метод	0.10	-
4247	449240.25	2221464.22	Картометрический метод	0.10	-
4248	449297.48	2221465.08	Картометрический метод	0.10	-
4249	449371.49	2221495.50	Картометрический метод	0.10	-
4250	449380.81	2221499.33	Картометрический метод	0.10	-
4251	449394.54	2221466.03	Картометрический метод	0.10	-
4252	449418.04	2221408.79	Картометрический метод	0.10	-
4253	449434.46	2221415.55	Картометрический метод	0.10	-
4210	449518.07	2221449.91	Картометрический метод	0.10	-
4254	449440.26	2221408.20	Картометрический метод	0.10	-
4255	449421.45	2221400.47	Картометрический метод	0.10	-
4256	449435.43	2221366.47	Картометрический метод	0.10	-
4257	449463.99	2221378.21	Картометрический метод	0.10	-
4258	449535.46	2221407.60	Картометрический метод	0.10	-

2. Сведения о характерных точках границ объекта					
Обозначение характерных точек границ	Координаты, м		Метод определения координат характерной точки	Средняя квадратическая погрешность положения характерной точки (Mt), м	Описание обозначения точки на местности (при наличии)
	X	Y			
1	2	3	4	5	6
4259	449521.48	2221441.59	Картометрический метод	0.10	-
4254	449440.26	2221408.20	Картометрический метод	0.10	-
4260	449265.89	2220909.63	Картометрический метод	0.10	-
4261	449321.75	2220773.76	Картометрический метод	0.10	-
4262	449367.76	2220661.84	Картометрический метод	0.10	-
4263	449479.60	2220682.10	Картометрический метод	0.10	-
4264	449809.16	2220741.82	Картометрический метод	0.10	-
4265	449679.97	2221056.08	Картометрический метод	0.10	-
4266	449651.26	2221068.06	Картометрический метод	0.10	-
4267	449496.92	2221004.60	Картометрический метод	0.10	-
4268	449496.92	2221004.61	Картометрический метод	0.10	-
4269	449368.68	2220951.89	Картометрический метод	0.10	-
4260	449265.89	2220909.63	Картометрический метод	0.10	-
4270	449051.86	2220604.61	Картометрический метод	0.10	-
4271	449145.04	2220621.48	Картометрический метод	0.10	-
4272	449169.33	2220625.89	Картометрический метод	0.10	-
4273	449170.88	2220626.17	Картометрический метод	0.10	-
4274	449317.45	2220652.72	Картометрический метод	0.10	-
4275	449219.65	2220890.62	Картометрический метод	0.10	-
4276	449109.21	2220845.23	Картометрический метод	0.10	-
4277	449104.97	2220843.49	Картометрический метод	0.10	-
4278	448975.27	2220790.16	Картометрический метод	0.10	-
4279	448841.89	2220735.33	Картометрический метод	0.10	-
4280	448906.71	2220578.30	Картометрический метод	0.10	-
4270	449051.86	2220604.61	Картометрический метод	0.10	-
4281	448648.58	2221097.34	Картометрический метод	0.10	-

2. Сведения о характерных точках границ объекта					
Обозначение характерных точек границ	Координаты, м		Метод определения координат характерной точки	Средняя квадратическая погрешность положения характерной точки (Mt), м	Описание обозначения точки на местности (при наличии)
	X	Y			
1	2	3	4	5	6
4282	448651.75	2221092.55	Картометрический метод	0.10	-
4283	448654.77	2221087.95	Картометрический метод	0.10	-
4284	448660.13	2221079.79	Картометрический метод	0.10	-
4285	448672.06	2221061.62	Картометрический метод	0.10	-
4286	448734.93	2220952.41	Картометрический метод	0.10	-
4287	448757.67	2220912.90	Картометрический метод	0.10	-
4288	448818.23	2220790.48	Картометрический метод	0.10	-
4289	448988.30	2220860.39	Картометрический метод	0.10	-
4290	449085.67	2220900.42	Картометрический метод	0.10	-
4291	449196.83	2220946.11	Картометрический метод	0.10	-
4292	449152.53	2221053.89	Картометрический метод	0.10	-
4293	449138.43	2221088.19	Картометрический метод	0.10	-
4294	449102.79	2221174.88	Картометрический метод	0.10	-
4295	449061.33	2221275.69	Картометрический метод	0.10	-
4296	449010.33	2221399.78	Картометрический метод	0.10	-
4297	449004.17	2221414.76	Картометрический метод	0.10	-
4298	448996.85	2221432.56	Картометрический метод	0.10	-
4299	448994.56	2221438.13	Картометрический метод	0.10	-
4300	448994.56	2221438.14	Картометрический метод	0.10	-
4301	448992.44	2221443.30	Картометрический метод	0.10	-
4302	448982.72	2221466.96	Картометрический метод	0.10	-
4303	448978.38	2221477.50	Картометрический метод	0.10	-
4304	448969.57	2221498.92	Картометрический метод	0.10	-
4305	448959.98	2221522.25	Картометрический метод	0.10	-
4306	448929.40	2221596.64	Картометрический метод	0.10	-
4307	448843.94	2221567.82	Картометрический метод	0.10	-

2. Сведения о характерных точках границ объекта					
Обозначение характерных точек границ	Координаты, м		Метод определения координат характерной точки	Средняя квадратическая погрешность положения характерной точки (Mt), м	Описание обозначения точки на местности (при наличии)
	X	Y			
1	2	3	4	5	6
4308	448773.02	2221543.90	Картометрический метод	0.10	-
4309	448745.73	2221534.93	Картометрический метод	0.10	-
4310	448725.58	2221527.90	Картометрический метод	0.10	-
4311	448706.10	2221521.32	Картометрический метод	0.10	-
4312	448705.94	2221521.27	Картометрический метод	0.10	-
4313	448699.37	2221526.63	Картометрический метод	0.10	-
4314	448692.24	2221534.29	Картометрический метод	0.10	-
4315	448689.66	2221537.37	Картометрический метод	0.10	-
4316	448684.04	2221544.10	Картометрический метод	0.10	-
4317	448652.66	2221527.41	Картометрический метод	0.10	-
4318	448610.99	2221505.25	Картометрический метод	0.10	-
4319	448588.22	2221493.16	Картометрический метод	0.10	-
4320	448597.85	2221475.00	Картометрический метод	0.10	-
4321	448597.90	2221472.28	Картометрический метод	0.10	-
4322	448584.30	2221456.02	Картометрический метод	0.10	-
4323	448564.68	2221416.31	Картометрический метод	0.10	-
4324	448560.36	2221400.40	Картометрический метод	0.10	-
4325	448544.78	2221400.09	Картометрический метод	0.10	-
4326	448545.42	2221355.32	Картометрический метод	0.10	-
4327	448545.67	2221337.70	Картометрический метод	0.10	-
4328	448553.78	2221330.36	Картометрический метод	0.10	-
4329	448555.69	2221308.66	Картометрический метод	0.10	-
4330	448559.66	2221286.30	Картометрический метод	0.10	-
4331	448559.87	2221271.35	Картометрический метод	0.10	-
4332	448560.48	2221223.53	Картометрический метод	0.10	-
4333	448559.32	2221214.95	Картометрический метод	0.10	-

2. Сведения о характерных точках границ объекта					
Обозначение характерных точек границ	Координаты, м		Метод определения координат характерной точки	Средняя квадратическая погрешность положения характерной точки (Mt), м	Описание обозначения точки на местности (при наличии)
	X	Y			
1	2	3	4	5	6
4334	448564.89	2221209.57	Картометрический метод	0.10	-
4335	448574.99	2221199.82	Картометрический метод	0.10	-
4336	448584.29	2221190.85	Картометрический метод	0.10	-
4337	448601.83	2221173.93	Картометрический метод	0.10	-
4338	448628.38	2221128.16	Картометрический метод	0.10	-
4339	448634.00	2221119.59	Картометрический метод	0.10	-
4340	448648.57	2221097.36	Картометрический метод	0.10	-
4281	448648.58	2221097.34	Картометрический метод	0.10	-
4341	448968.12	2221598.45	Картометрический метод	0.10	-
4342	448964.06	2221608.33	Картометрический метод	0.10	-
4343	448942.22	2221600.97	Картометрический метод	0.10	-
4344	448977.52	2221515.09	Картометрический метод	0.10	-
4345	448980.05	2221508.95	Картометрический метод	0.10	-
4346	449002.37	2221454.65	Картометрический метод	0.10	-
4347	449006.60	2221444.36	Картометрический метод	0.10	-
4348	449019.91	2221411.99	Картометрический метод	0.10	-
4349	449021.74	2221414.33	Картометрический метод	0.10	-
4350	449120.69	2221173.34	Картометрический метод	0.10	-
4351	449123.21	2221174.40	Картометрический метод	0.10	-
4352	449125.49	2221175.43	Картометрический метод	0.10	-
4353	449126.64	2221172.66	Картометрический метод	0.10	-
4354	449124.37	2221171.63	Картометрический метод	0.10	-
4355	449124.18	2221172.08	Картометрический метод	0.10	-
4356	449121.64	2221171.03	Картометрический метод	0.10	-
4357	449133.29	2221142.67	Картометрический метод	0.10	-
4358	449136.37	2221143.84	Картометрический метод	0.10	-

2. Сведения о характерных точках границ объекта					
Обозначение характерных точек границ	Координаты, м		Метод определения координат характерной точки	Средняя квадратическая погрешность положения характерной точки (Mt), м	Описание обозначения точки на местности (при наличии)
	X	Y			
1	2	3	4	5	6
4359	449138.70	2221144.74	Картометрический метод	0.10	-
4360	449139.59	2221142.40	Картометрический метод	0.10	-
4361	449137.26	2221141.51	Картометрический метод	0.10	-
4362	449134.24	2221140.36	Картометрический метод	0.10	-
4363	449154.82	2221090.23	Картометрический метод	0.10	-
4364	449173.35	2221092.54	Картометрический метод	0.10	-
4365	449116.78	2221229.64	Картометрический метод	0.10	-
4366	449114.00	2221228.66	Картометрический метод	0.10	-
4367	449111.17	2221227.66	Картометрический метод	0.10	-
4368	449110.34	2221230.02	Картометрический метод	0.10	-
4369	449113.17	2221231.02	Картометрический метод	0.10	-
4370	449115.83	2221231.95	Картометрический метод	0.10	-
4371	449034.08	2221430.08	Картометрический метод	0.10	-
4372	449036.22	2221432.82	Картометрический метод	0.10	-
4373	449023.51	2221463.74	Картометрический метод	0.10	-
4374	449019.28	2221473.98	Картометрический метод	0.10	-
4375	449002.01	2221516.00	Картометрический метод	0.10	-
4341	448968.12	2221598.45	Картометрический метод	0.10	-
3. Сведения о характерных точках части (частей) границы объекта					
Обозначение характерных точек части границы	Координаты, м		Метод определения координат характерной точки	Средняя квадратическая погрешность положения характерной точки (Mt), м	Описание обозначения точки на местности (при наличии)
	X	Y			
1	2	3	4	5	6
-	-	-	-	-	-

Раздел 3

Сведения о местоположении измененных (уточненных) границ объекта

1. Система координат -

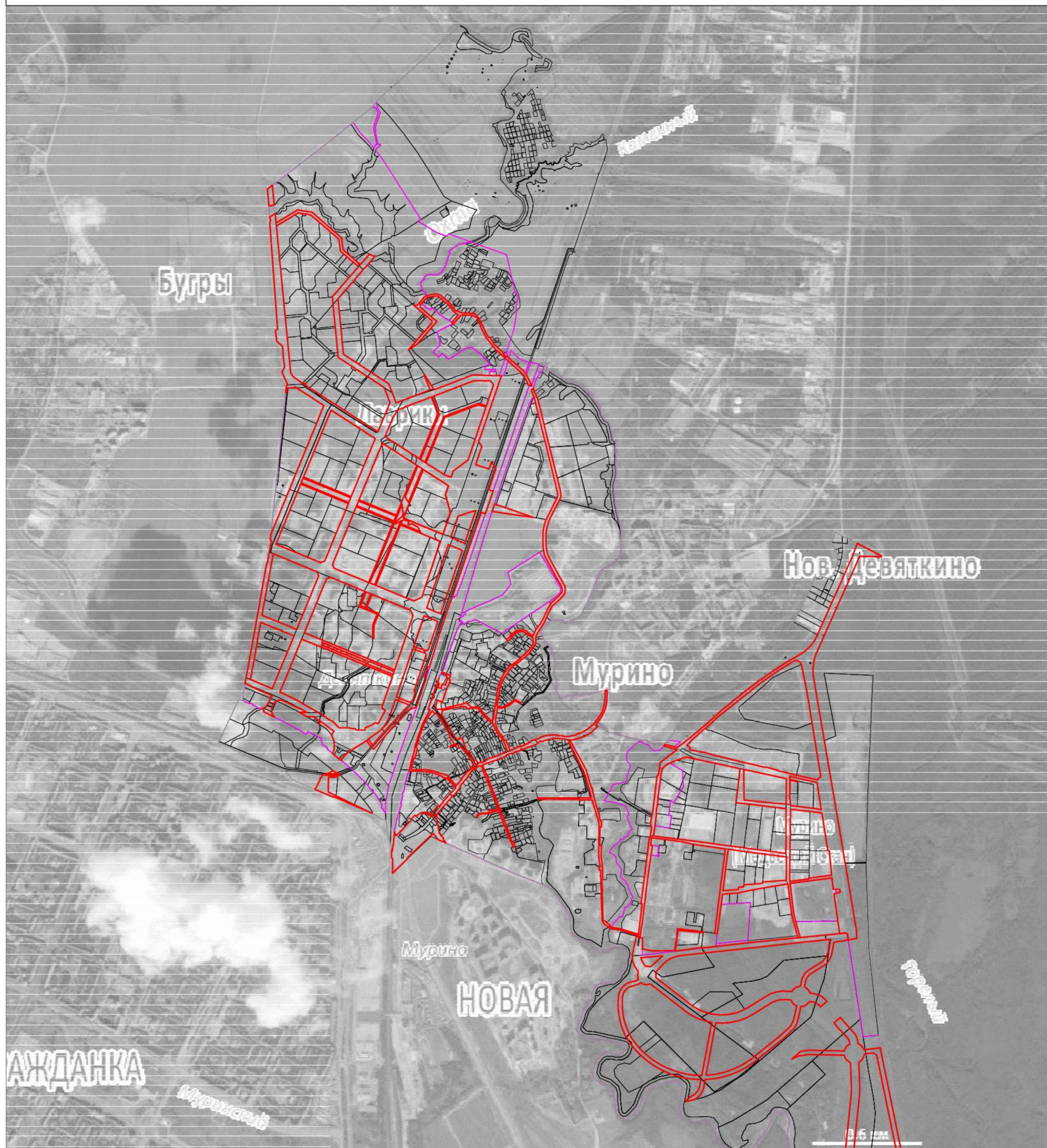
2. Сведения о характерных точках границ объекта

Обозначение характерных точек границ	Существующие координаты, м		Измененные (уточненные) координаты, м		Метод определения координат характерной точки	Средняя квадратическая погрешность положения характерной точки (M _t), м	Описание обозначения точки на местности (при наличии)
	X	Y	X	Y			
1	2	3	4	5	6	7	8
-	-	-	-	-	-	-	

3. Сведения о характерных точках части (частей) границы объекта

Обозначение характерных точек части границы	Существующие координаты, м		Измененные (уточненные) координаты, м		Метод определения координат характерной точки	Средняя квадратическая погрешность положения характерной точки (M _t), м	Описание обозначения точки на местности (при наличии)
	X	Y	X	Y			
1	2	3	4	5	6	7	8
-	-	-	-	-	-	-	

План границ объекта



Масштаб 1:20000

Используемые условные знаки и обозначения:

- граница муниципального образования "Муринское городское поселение"
- - - граница населённых пунктов
- граница объекта
- граница земельных участков



Подпись

Дата "14" апреля 2020 г.

Место для оттиска печати (при наличии) лица, составившего описание местоположения границ объекта

**Текстовое описание местоположения границ
населенных пунктов, территориальных зон, особо охраняемых природных
территорий, зон с особыми условиями использования территорий**

Прохождение границы		Описание прохождения границы
от точки	до точки	
1	2	3
1	2	-
2	3	-
3	4	-
4	5	-
5	6	-
6	7	-
7	8	-
8	9	-
9	10	-
10	11	-
11	12	-
12	13	-
13	14	-
14	15	-
15	16	-
16	17	-
17	18	-
18	19	-
19	20	-
20	21	-
21	22	-
22	23	-
23	24	-
24	25	-
25	26	-
26	27	-
27	28	-
28	29	-
29	30	-
30	31	-
31	32	-
32	33	-
33	34	-
34	35	-
35	36	-
36	37	-

**Текстовое описание местоположения границ
населенных пунктов, территориальных зон, особо охраняемых природных
территорий, зон с особыми условиями использования территорий**

Прохождение границы		Описание прохождения границы
от точки	до точки	
1	2	3
37	38	-
38	39	-
39	40	-
40	41	-
41	42	-
42	43	-
43	44	-
44	45	-
45	46	-
46	47	-
47	48	-
48	49	-
49	50	-
50	51	-
51	52	-
52	53	-
53	54	-
54	55	-
55	56	-
56	57	-
57	58	-
58	59	-
59	60	-
60	61	-
61	62	-
62	63	-
63	64	-
64	65	-
65	66	-
66	67	-
67	68	-
68	69	-
69	70	-
70	71	-
71	72	-
72	73	-

**Текстовое описание местоположения границ
населенных пунктов, территориальных зон, особо охраняемых природных
территорий, зон с особыми условиями использования территорий**

Прохождение границы		Описание прохождения границы
от точки	до точки	
1	2	3
73	74	-
74	75	-
75	76	-
76	77	-
77	78	-
78	79	-
79	80	-
80	81	-
81	82	-
82	83	-
83	84	-
84	85	-
85	86	-
86	87	-
87	88	-
88	89	-
89	90	-
90	91	-
91	92	-
92	93	-
93	94	-
94	95	-
95	96	-
96	97	-
97	98	-
98	99	-
99	100	-
100	101	-
101	102	-
102	103	-
103	104	-
104	105	-
105	106	-
106	107	-
107	108	-
108	109	-

**Текстовое описание местоположения границ
населенных пунктов, территориальных зон, особо охраняемых природных
территорий, зон с особыми условиями использования территорий**

Прохождение границы		Описание прохождения границы
от точки	до точки	
1	2	3
109	110	-
110	111	-
111	112	-
112	113	-
113	114	-
114	115	-
115	116	-
116	117	-
117	118	-
118	119	-
119	120	-
120	121	-
121	122	-
122	123	-
123	124	-
124	125	-
125	126	-
126	127	-
127	128	-
128	129	-
129	130	-
130	131	-
131	132	-
132	133	-
133	134	-
134	135	-
135	136	-
136	137	-
137	138	-
138	139	-
139	140	-
140	141	-
141	142	-
142	143	-
143	144	-
144	145	-

**Текстовое описание местоположения границ
населенных пунктов, территориальных зон, особо охраняемых природных
территорий, зон с особыми условиями использования территорий**

Прохождение границы		Описание прохождения границы
от точки	до точки	
1	2	3
145	146	-
146	147	-
147	148	-
148	149	-
149	150	-
150	151	-
151	152	-
152	153	-
153	154	-
154	155	-
155	156	-
156	157	-
157	158	-
158	159	-
159	160	-
160	161	-
161	162	-
162	163	-
163	164	-
164	165	-
165	166	-
166	167	-
167	168	-
168	169	-
169	170	-
170	171	-
171	172	-
172	173	-
173	174	-
174	175	-
175	176	-
176	177	-
177	178	-
178	179	-
179	180	-
180	181	-

**Текстовое описание местоположения границ
населенных пунктов, территориальных зон, особо охраняемых природных
территорий, зон с особыми условиями использования территорий**

Прохождение границы		Описание прохождения границы
от точки	до точки	
1	2	3
181	182	-
182	183	-
183	184	-
184	185	-
185	186	-
186	187	-
187	188	-
188	189	-
189	190	-
190	191	-
191	192	-
192	193	-
193	194	-
194	195	-
195	196	-
196	197	-
197	198	-
198	199	-
199	200	-
200	201	-
201	202	-
202	203	-
203	204	-
204	205	-
205	206	-
206	207	-
207	208	-
208	209	-
209	210	-
210	211	-
211	212	-
212	213	-
213	214	-
214	215	-
215	216	-
216	217	-

**Текстовое описание местоположения границ
населенных пунктов, территориальных зон, особо охраняемых природных
территорий, зон с особыми условиями использования территорий**

Прохождение границы		Описание прохождения границы
от точки	до точки	
1	2	3
217	218	-
218	219	-
219	220	-
220	221	-
221	222	-
222	223	-
223	224	-
224	225	-
225	226	-
226	227	-
227	228	-
228	229	-
229	230	-
230	231	-
231	232	-
232	233	-
233	234	-
234	235	-
235	236	-
236	237	-
237	238	-
238	239	-
239	240	-
240	241	-
241	242	-
242	243	-
243	244	-
244	245	-
245	246	-
246	247	-
247	248	-
248	249	-
249	250	-
250	251	-
251	252	-
252	253	-

**Текстовое описание местоположения границ
населенных пунктов, территориальных зон, особо охраняемых природных
территорий, зон с особыми условиями использования территорий**

Прохождение границы		Описание прохождения границы
от точки	до точки	
1	2	3
253	254	-
254	255	-
255	256	-
256	257	-
257	258	-
258	259	-
259	260	-
260	261	-
261	262	-
262	263	-
263	264	-
264	265	-
265	266	-
266	267	-
267	268	-
268	269	-
269	270	-
270	271	-
271	272	-
272	1	-
273	274	-
274	275	-
275	276	-
276	277	-
277	278	-
278	279	-
279	280	-
280	281	-
281	282	-
282	283	-
283	284	-
284	285	-
285	286	-
286	287	-
287	288	-
288	289	-

**Текстовое описание местоположения границ
населенных пунктов, территориальных зон, особо охраняемых природных
территорий, зон с особыми условиями использования территорий**

Прохождение границы		Описание прохождения границы
от точки	до точки	
1	2	3
289	290	-
290	291	-
291	292	-
292	293	-
293	294	-
294	295	-
295	296	-
296	297	-
297	298	-
298	299	-
299	300	-
300	301	-
301	302	-
302	303	-
303	304	-
304	305	-
305	306	-
306	307	-
307	308	-
308	309	-
309	310	-
310	311	-
311	312	-
312	313	-
313	314	-
314	315	-
315	316	-
316	317	-
317	318	-
318	319	-
319	320	-
320	321	-
321	322	-
322	323	-
323	324	-
324	325	-

**Текстовое описание местоположения границ
населенных пунктов, территориальных зон, особо охраняемых природных
территорий, зон с особыми условиями использования территорий**

Прохождение границы		Описание прохождения границы
от точки	до точки	
1	2	3
325	326	-
326	327	-
327	328	-
328	329	-
329	330	-
330	331	-
331	332	-
332	333	-
333	334	-
334	335	-
335	336	-
336	337	-
337	273	-
338	339	-
339	340	-
340	341	-
341	342	-
342	343	-
343	344	-
344	345	-
345	346	-
346	347	-
347	348	-
348	349	-
349	350	-
350	351	-
351	352	-
352	353	-
353	354	-
354	355	-
355	356	-
356	357	-
357	358	-
358	359	-
359	360	-
360	361	-

**Текстовое описание местоположения границ
населенных пунктов, территориальных зон, особо охраняемых природных
территорий, зон с особыми условиями использования территорий**

Прохождение границы		Описание прохождения границы
от точки	до точки	
1	2	3
361	362	-
362	363	-
363	364	-
364	365	-
365	366	-
366	367	-
367	368	-
368	369	-
369	370	-
370	371	-
371	372	-
372	373	-
373	374	-
374	375	-
375	376	-
376	377	-
377	378	-
378	379	-
379	380	-
380	381	-
381	382	-
382	383	-
383	384	-
384	385	-
385	386	-
386	387	-
387	388	-
388	389	-
389	390	-
390	391	-
391	392	-
392	393	-
393	394	-
394	395	-
395	396	-
396	397	-

**Текстовое описание местоположения границ
населенных пунктов, территориальных зон, особо охраняемых природных
территорий, зон с особыми условиями использования территорий**

Прохождение границы		Описание прохождения границы
от точки	до точки	
1	2	3
397	398	-
398	399	-
399	400	-
400	401	-
401	402	-
402	403	-
403	404	-
404	405	-
405	338	-
406	407	-
407	408	-
408	409	-
409	410	-
410	411	-
411	412	-
412	413	-
413	414	-
414	415	-
415	416	-
416	417	-
417	418	-
418	419	-
419	420	-
420	421	-
421	422	-
422	423	-
423	424	-
424	425	-
425	426	-
426	427	-
427	428	-
428	429	-
429	430	-
430	431	-
431	432	-
432	433	-

**Текстовое описание местоположения границ
населенных пунктов, территориальных зон, особо охраняемых природных
территорий, зон с особыми условиями использования территорий**

Прохождение границы		Описание прохождения границы
от точки	до точки	
1	2	3
433	434	-
434	435	-
435	436	-
436	437	-
437	438	-
438	439	-
439	406	-
440	441	-
441	442	-
442	443	-
443	444	-
444	445	-
445	446	-
446	447	-
447	448	-
448	449	-
449	450	-
450	451	-
451	452	-
452	440	-
453	454	-
454	455	-
455	456	-
456	457	-
457	453	-
458	459	-
459	460	-
460	461	-
461	462	-
462	463	-
463	464	-
464	465	-
465	466	-
466	467	-
467	468	-
468	469	-

**Текстовое описание местоположения границ
населенных пунктов, территориальных зон, особо охраняемых природных
территорий, зон с особыми условиями использования территорий**

Прохождение границы		Описание прохождения границы
от точки	до точки	
1	2	3
469	470	-
470	471	-
471	472	-
472	473	-
473	474	-
474	475	-
475	476	-
476	477	-
477	478	-
478	479	-
479	480	-
480	481	-
481	482	-
482	483	-
483	484	-
484	485	-
485	486	-
486	487	-
487	488	-
488	489	-
489	490	-
490	491	-
491	492	-
492	493	-
493	494	-
494	495	-
495	496	-
496	497	-
497	498	-
498	499	-
499	500	-
500	501	-
501	502	-
502	503	-
503	504	-
504	505	-

**Текстовое описание местоположения границ
населенных пунктов, территориальных зон, особо охраняемых природных
территорий, зон с особыми условиями использования территорий**

Прохождение границы		Описание прохождения границы
от точки	до точки	
1	2	3
505	506	-
506	507	-
507	508	-
508	509	-
509	510	-
510	511	-
511	512	-
512	513	-
513	514	-
514	515	-
515	516	-
516	517	-
517	518	-
518	519	-
519	520	-
520	521	-
521	522	-
522	523	-
523	524	-
524	525	-
525	526	-
526	527	-
527	528	-
528	529	-
529	530	-
530	531	-
531	532	-
532	533	-
533	534	-
534	535	-
535	536	-
536	537	-
537	538	-
538	539	-
539	540	-
540	541	-

**Текстовое описание местоположения границ
населенных пунктов, территориальных зон, особо охраняемых природных
территорий, зон с особыми условиями использования территорий**

Прохождение границы		Описание прохождения границы
от точки	до точки	
1	2	3
541	542	-
542	543	-
543	544	-
544	545	-
545	546	-
546	547	-
547	548	-
548	549	-
549	550	-
550	551	-
551	552	-
552	553	-
553	554	-
554	555	-
555	556	-
556	557	-
557	558	-
558	559	-
559	560	-
560	561	-
561	562	-
562	563	-
563	564	-
564	565	-
565	566	-
566	567	-
567	568	-
568	569	-
569	570	-
570	571	-
571	572	-
572	573	-
573	574	-
574	575	-
575	576	-
576	577	-

**Текстовое описание местоположения границ
населенных пунктов, территориальных зон, особо охраняемых природных
территорий, зон с особыми условиями использования территорий**

Прохождение границы		Описание прохождения границы
от точки	до точки	
1	2	3
577	578	-
578	579	-
579	580	-
580	581	-
581	582	-
582	583	-
583	584	-
584	585	-
585	586	-
586	587	-
587	588	-
588	589	-
589	590	-
590	591	-
591	592	-
592	593	-
593	594	-
594	595	-
595	596	-
596	597	-
597	598	-
598	599	-
599	600	-
600	601	-
601	602	-
602	603	-
603	604	-
604	605	-
605	606	-
606	607	-
607	608	-
608	609	-
609	610	-
610	611	-
611	612	-
612	613	-

**Текстовое описание местоположения границ
населенных пунктов, территориальных зон, особо охраняемых природных
территорий, зон с особыми условиями использования территорий**

Прохождение границы		Описание прохождения границы
от точки	до точки	
1	2	3
613	614	-
614	615	-
615	616	-
616	617	-
617	618	-
618	619	-
619	620	-
620	621	-
621	622	-
622	623	-
623	458	-
624	625	-
625	626	-
626	627	-
627	628	-
628	629	-
629	630	-
630	631	-
631	632	-
632	633	-
633	634	-
634	635	-
635	636	-
636	637	-
637	638	-
638	639	-
639	640	-
640	641	-
641	642	-
642	643	-
643	644	-
644	645	-
645	646	-
646	647	-
647	648	-
648	649	-

**Текстовое описание местоположения границ
населенных пунктов, территориальных зон, особо охраняемых природных
территорий, зон с особыми условиями использования территорий**

Прохождение границы		Описание прохождения границы
от точки	до точки	
1	2	3
649	650	-
650	651	-
651	652	-
652	653	-
653	654	-
654	655	-
655	656	-
656	657	-
657	658	-
658	659	-
659	624	-
660	661	-
661	662	-
662	663	-
663	664	-
664	660	-
665	666	-
666	667	-
667	668	-
668	669	-
669	670	-
670	671	-
671	665	-
672	673	-
673	674	-
674	675	-
675	672	-
676	677	-
677	678	-
678	679	-
679	680	-
680	681	-
681	676	-
682	683	-
683	684	-
684	685	-

**Текстовое описание местоположения границ
населенных пунктов, территориальных зон, особо охраняемых природных
территорий, зон с особыми условиями использования территорий**

Прохождение границы		Описание прохождения границы
от точки	до точки	
1	2	3
685	686	-
686	687	-
687	688	-
688	689	-
689	682	-
690	691	-
691	692	-
692	693	-
693	694	-
694	695	-
695	696	-
696	697	-
697	690	-
698	699	-
699	700	-
700	701	-
701	702	-
702	703	-
703	704	-
704	705	-
705	698	-
706	707	-
707	708	-
708	709	-
709	706	-
710	711	-
711	712	-
712	713	-
713	714	-
714	715	-
715	716	-
716	717	-
717	718	-
718	719	-
719	720	-
720	721	-

**Текстовое описание местоположения границ
населенных пунктов, территориальных зон, особо охраняемых природных
территорий, зон с особыми условиями использования территорий**

Прохождение границы		Описание прохождения границы
от точки	до точки	
1	2	3
721	722	-
722	723	-
723	724	-
724	725	-
725	726	-
726	727	-
727	728	-
728	729	-
729	730	-
730	731	-
731	732	-
732	733	-
733	734	-
734	735	-
735	736	-
736	737	-
737	738	-
738	739	-
739	740	-
740	741	-
741	742	-
742	743	-
743	744	-
744	745	-
745	746	-
746	747	-
747	748	-
748	749	-
749	750	-
750	751	-
751	752	-
752	753	-
753	754	-
754	755	-
755	756	-
756	757	-

**Текстовое описание местоположения границ
населенных пунктов, территориальных зон, особо охраняемых природных
территорий, зон с особыми условиями использования территорий**

Прохождение границы		Описание прохождения границы
от точки	до точки	
1	2	3
757	758	-
758	759	-
759	760	-
760	761	-
761	762	-
762	763	-
763	764	-
764	765	-
765	766	-
766	767	-
767	768	-
768	769	-
769	770	-
770	771	-
771	772	-
772	773	-
773	774	-
774	775	-
775	776	-
776	777	-
777	778	-
778	779	-
779	780	-
780	781	-
781	782	-
782	783	-
783	784	-
784	785	-
785	786	-
786	787	-
787	788	-
788	789	-
789	790	-
790	791	-
791	792	-
792	793	-

**Текстовое описание местоположения границ
населенных пунктов, территориальных зон, особо охраняемых природных
территорий, зон с особыми условиями использования территорий**

Прохождение границы		Описание прохождения границы
от точки	до точки	
1	2	3
793	794	-
794	795	-
795	796	-
796	797	-
797	798	-
798	799	-
799	800	-
800	801	-
801	802	-
802	803	-
803	804	-
804	805	-
805	806	-
806	807	-
807	808	-
808	809	-
809	810	-
810	811	-
811	812	-
812	813	-
813	814	-
814	815	-
815	816	-
816	817	-
817	818	-
818	819	-
819	820	-
820	821	-
821	822	-
822	823	-
823	824	-
824	825	-
825	826	-
826	827	-
827	828	-
828	829	-

**Текстовое описание местоположения границ
населенных пунктов, территориальных зон, особо охраняемых природных
территорий, зон с особыми условиями использования территорий**

Прохождение границы		Описание прохождения границы
от точки	до точки	
1	2	3
829	830	-
830	831	-
831	832	-
832	833	-
833	834	-
834	835	-
835	836	-
836	837	-
837	838	-
838	839	-
839	840	-
840	841	-
841	842	-
842	843	-
843	844	-
844	845	-
845	846	-
846	847	-
847	848	-
848	849	-
849	850	-
850	851	-
851	852	-
852	853	-
853	854	-
854	855	-
855	856	-
856	857	-
857	858	-
858	859	-
859	860	-
860	861	-
861	862	-
862	863	-
863	864	-
864	865	-

**Текстовое описание местоположения границ
населенных пунктов, территориальных зон, особо охраняемых природных
территорий, зон с особыми условиями использования территорий**

Прохождение границы		Описание прохождения границы
от точки	до точки	
1	2	3
865	866	-
866	867	-
867	868	-
868	869	-
869	870	-
870	871	-
871	872	-
872	873	-
873	874	-
874	875	-
875	876	-
876	877	-
877	878	-
878	879	-
879	880	-
880	881	-
881	882	-
882	883	-
883	884	-
884	885	-
885	886	-
886	887	-
887	888	-
888	889	-
889	890	-
890	891	-
891	892	-
892	893	-
893	894	-
894	895	-
895	896	-
896	897	-
897	898	-
898	899	-
899	900	-
900	901	-

**Текстовое описание местоположения границ
населенных пунктов, территориальных зон, особо охраняемых природных
территорий, зон с особыми условиями использования территорий**

Прохождение границы		Описание прохождения границы
от точки	до точки	
1	2	3
901	902	-
902	903	-
903	904	-
904	905	-
905	906	-
906	907	-
907	908	-
908	909	-
909	910	-
910	911	-
911	912	-
912	913	-
913	914	-
914	915	-
915	916	-
916	917	-
917	918	-
918	919	-
919	920	-
920	921	-
921	922	-
922	923	-
923	924	-
924	925	-
925	926	-
926	927	-
927	928	-
928	929	-
929	930	-
930	931	-
931	932	-
932	933	-
933	934	-
934	935	-
935	936	-
936	937	-

**Текстовое описание местоположения границ
населенных пунктов, территориальных зон, особо охраняемых природных
территорий, зон с особыми условиями использования территорий**

Прохождение границы		Описание прохождения границы
от точки	до точки	
1	2	3
937	938	-
938	939	-
939	940	-
940	941	-
941	942	-
942	943	-
943	944	-
944	945	-
945	946	-
946	947	-
947	948	-
948	949	-
949	950	-
950	951	-
951	952	-
952	953	-
953	954	-
954	955	-
955	956	-
956	957	-
957	958	-
958	959	-
959	960	-
960	961	-
961	962	-
962	963	-
963	964	-
964	965	-
965	966	-
966	967	-
967	968	-
968	969	-
969	970	-
970	971	-
971	972	-
972	973	-

**Текстовое описание местоположения границ
населенных пунктов, территориальных зон, особо охраняемых природных
территорий, зон с особыми условиями использования территорий**

Прохождение границы		Описание прохождения границы
от точки	до точки	
1	2	3
973	974	-
974	975	-
975	976	-
976	977	-
977	978	-
978	979	-
979	980	-
980	981	-
981	982	-
982	983	-
983	984	-
984	985	-
985	986	-
986	987	-
987	988	-
988	989	-
989	990	-
990	991	-
991	992	-
992	993	-
993	994	-
994	995	-
995	996	-
996	997	-
997	998	-
998	999	-
999	1000	-
1000	1001	-
1001	1002	-
1002	1003	-
1003	1004	-
1004	1005	-
1005	1006	-
1006	1007	-
1007	1008	-
1008	1009	-

**Текстовое описание местоположения границ
населенных пунктов, территориальных зон, особо охраняемых природных
территорий, зон с особыми условиями использования территорий**

Прохождение границы		Описание прохождения границы
от точки	до точки	
1	2	3
1009	1010	-
1010	1011	-
1011	1012	-
1012	1013	-
1013	1014	-
1014	1015	-
1015	1016	-
1016	1017	-
1017	1018	-
1018	1019	-
1019	1020	-
1020	1021	-
1021	1022	-
1022	1023	-
1023	1024	-
1024	1025	-
1025	1026	-
1026	1027	-
1027	1028	-
1028	1029	-
1029	1030	-
1030	1031	-
1031	1032	-
1032	1033	-
1033	1034	-
1034	1035	-
1035	1036	-
1036	1037	-
1037	1038	-
1038	1039	-
1039	1040	-
1040	1041	-
1041	1042	-
1042	1043	-
1043	1044	-
1044	1045	-

**Текстовое описание местоположения границ
населенных пунктов, территориальных зон, особо охраняемых природных
территорий, зон с особыми условиями использования территорий**

Прохождение границы		Описание прохождения границы
от точки	до точки	
1	2	3
1045	1046	-
1046	1047	-
1047	1048	-
1048	1049	-
1049	1050	-
1050	1051	-
1051	1052	-
1052	1053	-
1053	1054	-
1054	1055	-
1055	1056	-
1056	1057	-
1057	1058	-
1058	1059	-
1059	1060	-
1060	1061	-
1061	1062	-
1062	1063	-
1063	1064	-
1064	1065	-
1065	1066	-
1066	1067	-
1067	1068	-
1068	1069	-
1069	1070	-
1070	1071	-
1071	1072	-
1072	1073	-
1073	1074	-
1074	1075	-
1075	1076	-
1076	1077	-
1077	1078	-
1078	1079	-
1079	1080	-
1080	1081	-

**Текстовое описание местоположения границ
населенных пунктов, территориальных зон, особо охраняемых природных
территорий, зон с особыми условиями использования территорий**

Прохождение границы		Описание прохождения границы
от точки	до точки	
1	2	3
1081	1082	-
1082	1083	-
1083	1084	-
1084	1085	-
1085	1086	-
1086	1087	-
1087	1088	-
1088	1089	-
1089	1090	-
1090	1091	-
1091	1092	-
1092	1093	-
1093	1094	-
1094	1095	-
1095	1096	-
1096	1097	-
1097	1098	-
1098	1099	-
1099	1100	-
1100	1101	-
1101	1102	-
1102	1103	-
1103	1104	-
1104	1105	-
1105	1106	-
1106	1107	-
1107	1108	-
1108	1109	-
1109	1110	-
1110	1111	-
1111	1112	-
1112	1113	-
1113	1114	-
1114	1115	-
1115	1116	-
1116	1117	-

**Текстовое описание местоположения границ
населенных пунктов, территориальных зон, особо охраняемых природных
территорий, зон с особыми условиями использования территорий**

Прохождение границы		Описание прохождения границы
от точки	до точки	
1	2	3
1117	1118	-
1118	1119	-
1119	1120	-
1120	1121	-
1121	1122	-
1122	1123	-
1123	1124	-
1124	1125	-
1125	1126	-
1126	1127	-
1127	1128	-
1128	1129	-
1129	1130	-
1130	1131	-
1131	1132	-
1132	1133	-
1133	1134	-
1134	1135	-
1135	1136	-
1136	1137	-
1137	1138	-
1138	1139	-
1139	1140	-
1140	1141	-
1141	1142	-
1142	1143	-
1143	1144	-
1144	1145	-
1145	1146	-
1146	1147	-
1147	1148	-
1148	1149	-
1149	1150	-
1150	1151	-
1151	1152	-
1152	1153	-

**Текстовое описание местоположения границ
населенных пунктов, территориальных зон, особо охраняемых природных
территорий, зон с особыми условиями использования территорий**

Прохождение границы		Описание прохождения границы
от точки	до точки	
1	2	3
1153	1154	-
1154	1155	-
1155	1156	-
1156	1157	-
1157	1158	-
1158	1159	-
1159	1160	-
1160	1161	-
1161	1162	-
1162	1163	-
1163	1164	-
1164	1165	-
1165	1166	-
1166	1167	-
1167	1168	-
1168	1169	-
1169	1170	-
1170	1171	-
1171	1172	-
1172	1173	-
1173	1174	-
1174	1175	-
1175	1176	-
1176	1177	-
1177	1178	-
1178	1179	-
1179	1180	-
1180	1181	-
1181	1182	-
1182	1183	-
1183	1184	-
1184	1185	-
1185	1186	-
1186	1187	-
1187	1188	-
1188	1189	-

**Текстовое описание местоположения границ
населенных пунктов, территориальных зон, особо охраняемых природных
территорий, зон с особыми условиями использования территорий**

Прохождение границы		Описание прохождения границы
от точки	до точки	
1	2	3
1189	1190	-
1190	1191	-
1191	1192	-
1192	1193	-
1193	1194	-
1194	1195	-
1195	1196	-
1196	1197	-
1197	1198	-
1198	1199	-
1199	1200	-
1200	1201	-
1201	1202	-
1202	1203	-
1203	1204	-
1204	1205	-
1205	1206	-
1206	1207	-
1207	1208	-
1208	1209	-
1209	1210	-
1210	1211	-
1211	1212	-
1212	1213	-
1213	1214	-
1214	1215	-
1215	1216	-
1216	1217	-
1217	1218	-
1218	1219	-
1219	1220	-
1220	1221	-
1221	1222	-
1222	1223	-
1223	1224	-
1224	1225	-

**Текстовое описание местоположения границ
населенных пунктов, территориальных зон, особо охраняемых природных
территорий, зон с особыми условиями использования территорий**

Прохождение границы		Описание прохождения границы
от точки	до точки	
1	2	3
1225	1226	-
1226	1227	-
1227	1228	-
1228	1229	-
1229	1230	-
1230	1231	-
1231	1232	-
1232	1233	-
1233	1234	-
1234	1235	-
1235	1236	-
1236	1237	-
1237	1238	-
1238	1239	-
1239	1240	-
1240	1241	-
1241	1242	-
1242	1243	-
1243	1244	-
1244	1245	-
1245	1246	-
1246	1247	-
1247	1248	-
1248	1249	-
1249	1250	-
1250	1251	-
1251	1252	-
1252	1253	-
1253	1254	-
1254	1255	-
1255	1256	-
1256	1257	-
1257	1258	-
1258	1259	-
1259	1260	-
1260	1261	-

**Текстовое описание местоположения границ
населенных пунктов, территориальных зон, особо охраняемых природных
территорий, зон с особыми условиями использования территорий**

Прохождение границы		Описание прохождения границы
от точки	до точки	
1	2	3
1261	1262	-
1262	1263	-
1263	1264	-
1264	1265	-
1265	1266	-
1266	1267	-
1267	1268	-
1268	1269	-
1269	1270	-
1270	1271	-
1271	1272	-
1272	1273	-
1273	1274	-
1274	1275	-
1275	1276	-
1276	1277	-
1277	1278	-
1278	1279	-
1279	1280	-
1280	1281	-
1281	1282	-
1282	1283	-
1283	1284	-
1284	1285	-
1285	1286	-
1286	1287	-
1287	1288	-
1288	1289	-
1289	1290	-
1290	1291	-
1291	1292	-
1292	1293	-
1293	1294	-
1294	1295	-
1295	1296	-
1296	1297	-

**Текстовое описание местоположения границ
населенных пунктов, территориальных зон, особо охраняемых природных
территорий, зон с особыми условиями использования территорий**

Прохождение границы		Описание прохождения границы
от точки	до точки	
1	2	3
1297	1298	-
1298	1299	-
1299	1300	-
1300	1301	-
1301	1302	-
1302	1303	-
1303	1304	-
1304	1305	-
1305	1306	-
1306	1307	-
1307	1308	-
1308	1309	-
1309	1310	-
1310	1311	-
1311	1312	-
1312	1313	-
1313	1314	-
1314	1315	-
1315	1316	-
1316	1317	-
1317	1318	-
1318	1319	-
1319	1320	-
1320	1321	-
1321	1322	-
1322	1323	-
1323	1324	-
1324	1325	-
1325	1326	-
1326	1327	-
1327	1328	-
1328	1329	-
1329	1330	-
1330	1331	-
1331	1332	-
1332	1333	-

**Текстовое описание местоположения границ
населенных пунктов, территориальных зон, особо охраняемых природных
территорий, зон с особыми условиями использования территорий**

Прохождение границы		Описание прохождения границы
от точки	до точки	
1	2	3
1333	1334	-
1334	1335	-
1335	1336	-
1336	1337	-
1337	1338	-
1338	1339	-
1339	1340	-
1340	1341	-
1341	1342	-
1342	1343	-
1343	1344	-
1344	1345	-
1345	1346	-
1346	1347	-
1347	1348	-
1348	1349	-
1349	1350	-
1350	1351	-
1351	1352	-
1352	1353	-
1353	1354	-
1354	1355	-
1355	1356	-
1356	1357	-
1357	1358	-
1358	1359	-
1359	1360	-
1360	1361	-
1361	1362	-
1362	1363	-
1363	1364	-
1364	1365	-
1365	1366	-
1366	1367	-
1367	1368	-
1368	1369	-

**Текстовое описание местоположения границ
населенных пунктов, территориальных зон, особо охраняемых природных
территорий, зон с особыми условиями использования территорий**

Прохождение границы		Описание прохождения границы
от точки	до точки	
1	2	3
1369	1370	-
1370	1371	-
1371	1372	-
1372	1373	-
1373	1374	-
1374	1375	-
1375	1376	-
1376	1377	-
1377	1378	-
1378	1379	-
1379	1380	-
1380	1381	-
1381	1382	-
1382	1383	-
1383	1384	-
1384	1385	-
1385	1386	-
1386	1387	-
1387	1388	-
1388	1389	-
1389	1390	-
1390	1391	-
1391	1392	-
1392	1393	-
1393	1394	-
1394	1395	-
1395	1396	-
1396	1397	-
1397	1398	-
1398	1399	-
1399	1400	-
1400	1401	-
1401	1402	-
1402	1403	-
1403	1404	-
1404	1405	-

**Текстовое описание местоположения границ
населенных пунктов, территориальных зон, особо охраняемых природных
территорий, зон с особыми условиями использования территорий**

Прохождение границы		Описание прохождения границы
от точки	до точки	
1	2	3
1405	1406	-
1406	1407	-
1407	1408	-
1408	1409	-
1409	1410	-
1410	1411	-
1411	1412	-
1412	1413	-
1413	1414	-
1414	1415	-
1415	1416	-
1416	1417	-
1417	1418	-
1418	1419	-
1419	1420	-
1420	1421	-
1421	1422	-
1422	1423	-
1423	1424	-
1424	1425	-
1425	1426	-
1426	1427	-
1427	1428	-
1428	1429	-
1429	1430	-
1430	1431	-
1431	1432	-
1432	1433	-
1433	1434	-
1434	1435	-
1435	1436	-
1436	1437	-
1437	1438	-
1438	1439	-
1439	1440	-
1440	1441	-

**Текстовое описание местоположения границ
населенных пунктов, территориальных зон, особо охраняемых природных
территорий, зон с особыми условиями использования территорий**

Прохождение границы		Описание прохождения границы
от точки	до точки	
1	2	3
1441	1442	-
1442	1443	-
1443	1444	-
1444	1445	-
1445	1446	-
1446	1447	-
1447	1448	-
1448	1449	-
1449	1450	-
1450	1451	-
1451	1452	-
1452	1453	-
1453	1454	-
1454	1455	-
1455	1456	-
1456	1457	-
1457	1458	-
1458	1459	-
1459	1460	-
1460	1461	-
1461	1462	-
1462	1463	-
1463	1464	-
1464	1465	-
1465	1466	-
1466	1467	-
1467	1468	-
1468	1469	-
1469	1470	-
1470	1471	-
1471	1472	-
1472	1473	-
1473	1474	-
1474	1475	-
1475	1476	-
1476	1477	-

**Текстовое описание местоположения границ
населенных пунктов, территориальных зон, особо охраняемых природных
территорий, зон с особыми условиями использования территорий**

Прохождение границы		Описание прохождения границы
от точки	до точки	
1	2	3
1477	1478	-
1478	1479	-
1479	1480	-
1480	1481	-
1481	1482	-
1482	1483	-
1483	1484	-
1484	1485	-
1485	1486	-
1486	1487	-
1487	1488	-
1488	1489	-
1489	1490	-
1490	1491	-
1491	1492	-
1492	1493	-
1493	1494	-
1494	1495	-
1495	1496	-
1496	1497	-
1497	1498	-
1498	1499	-
1499	1500	-
1500	1501	-
1501	1502	-
1502	1503	-
1503	1504	-
1504	1505	-
1505	1506	-
1506	1507	-
1507	1508	-
1508	1509	-
1509	1510	-
1510	1511	-
1511	1512	-
1512	1513	-

**Текстовое описание местоположения границ
населенных пунктов, территориальных зон, особо охраняемых природных
территорий, зон с особыми условиями использования территорий**

Прохождение границы		Описание прохождения границы
от точки	до точки	
1	2	3
1513	1514	-
1514	1515	-
1515	1516	-
1516	1517	-
1517	1518	-
1518	1519	-
1519	1520	-
1520	1521	-
1521	1522	-
1522	1523	-
1523	1524	-
1524	1525	-
1525	1526	-
1526	1527	-
1527	1528	-
1528	1529	-
1529	1530	-
1530	1531	-
1531	1532	-
1532	1533	-
1533	1534	-
1534	1535	-
1535	1536	-
1536	1537	-
1537	1538	-
1538	1539	-
1539	1540	-
1540	1541	-
1541	1542	-
1542	1543	-
1543	1544	-
1544	1545	-
1545	1546	-
1546	1547	-
1547	1548	-
1548	1549	-

**Текстовое описание местоположения границ
населенных пунктов, территориальных зон, особо охраняемых природных
территорий, зон с особыми условиями использования территорий**

Прохождение границы		Описание прохождения границы
от точки	до точки	
1	2	3
1549	1550	-
1550	1551	-
1551	1552	-
1552	1553	-
1553	1554	-
1554	1555	-
1555	1556	-
1556	1557	-
1557	1558	-
1558	1559	-
1559	1560	-
1560	1561	-
1561	1562	-
1562	1563	-
1563	1564	-
1564	1565	-
1565	1566	-
1566	1567	-
1567	1568	-
1568	1569	-
1569	1570	-
1570	1571	-
1571	1572	-
1572	1573	-
1573	1574	-
1574	1575	-
1575	1576	-
1576	1577	-
1577	1578	-
1578	1579	-
1579	1580	-
1580	1581	-
1581	1582	-
1582	1583	-
1583	1584	-
1584	1585	-

**Текстовое описание местоположения границ
населенных пунктов, территориальных зон, особо охраняемых природных
территорий, зон с особыми условиями использования территорий**

Прохождение границы		Описание прохождения границы
от точки	до точки	
1	2	3
1585	1586	-
1586	1587	-
1587	1588	-
1588	1589	-
1589	1590	-
1590	1591	-
1591	1592	-
1592	1593	-
1593	1594	-
1594	1595	-
1595	1596	-
1596	1597	-
1597	1598	-
1598	1599	-
1599	1600	-
1600	1601	-
1601	1602	-
1602	1603	-
1603	1604	-
1604	1605	-
1605	1606	-
1606	1607	-
1607	1608	-
1608	1609	-
1609	1610	-
1610	1611	-
1611	1612	-
1612	1613	-
1613	1614	-
1614	1615	-
1615	1616	-
1616	1617	-
1617	1618	-
1618	1619	-
1619	1620	-
1620	1621	-

**Текстовое описание местоположения границ
населенных пунктов, территориальных зон, особо охраняемых природных
территорий, зон с особыми условиями использования территорий**

Прохождение границы		Описание прохождения границы
от точки	до точки	
1	2	3
1621	1622	-
1622	1623	-
1623	1624	-
1624	1625	-
1625	1626	-
1626	1627	-
1627	1628	-
1628	1629	-
1629	1630	-
1630	1631	-
1631	1632	-
1632	1633	-
1633	1634	-
1634	1635	-
1635	1636	-
1636	1637	-
1637	1638	-
1638	1639	-
1639	1640	-
1640	1641	-
1641	1642	-
1642	1643	-
1643	1644	-
1644	1645	-
1645	1646	-
1646	1647	-
1647	1648	-
1648	1649	-
1649	1650	-
1650	1651	-
1651	1652	-
1652	1653	-
1653	1654	-
1654	1655	-
1655	1656	-
1656	1657	-

**Текстовое описание местоположения границ
населенных пунктов, территориальных зон, особо охраняемых природных
территорий, зон с особыми условиями использования территорий**

Прохождение границы		Описание прохождения границы
от точки	до точки	
1	2	3
1657	1658	-
1658	1659	-
1659	1660	-
1660	1661	-
1661	1662	-
1662	1663	-
1663	1664	-
1664	1665	-
1665	1666	-
1666	1667	-
1667	1668	-
1668	1669	-
1669	1670	-
1670	1671	-
1671	1672	-
1672	1673	-
1673	1674	-
1674	1675	-
1675	1676	-
1676	1677	-
1677	1678	-
1678	1679	-
1679	1680	-
1680	1681	-
1681	1682	-
1682	1683	-
1683	1684	-
1684	1685	-
1685	1686	-
1686	1687	-
1687	1688	-
1688	1689	-
1689	1690	-
1690	1691	-
1691	1692	-
1692	1693	-

**Текстовое описание местоположения границ
населенных пунктов, территориальных зон, особо охраняемых природных
территорий, зон с особыми условиями использования территорий**

Прохождение границы		Описание прохождения границы
от точки	до точки	
1	2	3
1693	1694	-
1694	1695	-
1695	1696	-
1696	1697	-
1697	1698	-
1698	1699	-
1699	1700	-
1700	1701	-
1701	1702	-
1702	1703	-
1703	1704	-
1704	1705	-
1705	1706	-
1706	1707	-
1707	1708	-
1708	1709	-
1709	1710	-
1710	1711	-
1711	1712	-
1712	1713	-
1713	1714	-
1714	1715	-
1715	1716	-
1716	1717	-
1717	1718	-
1718	1719	-
1719	1720	-
1720	1721	-
1721	1722	-
1722	1723	-
1723	1724	-
1724	1725	-
1725	1726	-
1726	1727	-
1727	1728	-
1728	1729	-

**Текстовое описание местоположения границ
населенных пунктов, территориальных зон, особо охраняемых природных
территорий, зон с особыми условиями использования территорий**

Прохождение границы		Описание прохождения границы
от точки	до точки	
1	2	3
1729	1730	-
1730	1731	-
1731	1732	-
1732	1733	-
1733	1734	-
1734	1735	-
1735	1736	-
1736	1737	-
1737	1738	-
1738	1739	-
1739	1740	-
1740	1741	-
1741	1742	-
1742	1743	-
1743	1744	-
1744	1745	-
1745	1746	-
1746	1747	-
1747	1748	-
1748	1749	-
1749	1750	-
1750	1751	-
1751	1752	-
1752	1753	-
1753	1754	-
1754	1755	-
1755	1756	-
1756	1757	-
1757	1758	-
1758	1759	-
1759	1760	-
1760	1761	-
1761	1762	-
1762	1763	-
1763	1764	-
1764	1765	-

**Текстовое описание местоположения границ
населенных пунктов, территориальных зон, особо охраняемых природных
территорий, зон с особыми условиями использования территорий**

Прохождение границы		Описание прохождения границы
от точки	до точки	
1	2	3
1765	1766	-
1766	1767	-
1767	1768	-
1768	1769	-
1769	1770	-
1770	1771	-
1771	1772	-
1772	1773	-
1773	1774	-
1774	1775	-
1775	1776	-
1776	1777	-
1777	1778	-
1778	1779	-
1779	1780	-
1780	1781	-
1781	1782	-
1782	1783	-
1783	1784	-
1784	1785	-
1785	1786	-
1786	1787	-
1787	1788	-
1788	1789	-
1789	1790	-
1790	1791	-
1791	1792	-
1792	1793	-
1793	1794	-
1794	1795	-
1795	1796	-
1796	1797	-
1797	1798	-
1798	1799	-
1799	1800	-
1800	1801	-

**Текстовое описание местоположения границ
населенных пунктов, территориальных зон, особо охраняемых природных
территорий, зон с особыми условиями использования территорий**

Прохождение границы		Описание прохождения границы
от точки	до точки	
1	2	3
1801	1802	-
1802	1803	-
1803	1804	-
1804	1805	-
1805	1806	-
1806	1807	-
1807	1808	-
1808	1809	-
1809	1810	-
1810	1811	-
1811	1812	-
1812	1813	-
1813	1814	-
1814	1815	-
1815	1816	-
1816	1817	-
1817	1818	-
1818	1819	-
1819	1820	-
1820	1821	-
1821	1822	-
1822	1823	-
1823	1824	-
1824	1825	-
1825	1826	-
1826	1827	-
1827	1828	-
1828	1829	-
1829	1830	-
1830	1831	-
1831	1832	-
1832	1833	-
1833	1834	-
1834	1835	-
1835	1836	-
1836	1837	-

**Текстовое описание местоположения границ
населенных пунктов, территориальных зон, особо охраняемых природных
территорий, зон с особыми условиями использования территорий**

Прохождение границы		Описание прохождения границы
от точки	до точки	
1	2	3
1837	1838	-
1838	1839	-
1839	1840	-
1840	1841	-
1841	1842	-
1842	1843	-
1843	1844	-
1844	1845	-
1845	1846	-
1846	1847	-
1847	1848	-
1848	1849	-
1849	1850	-
1850	1851	-
1851	1852	-
1852	1853	-
1853	1854	-
1854	1855	-
1855	1856	-
1856	1857	-
1857	1858	-
1858	1859	-
1859	1860	-
1860	1861	-
1861	1862	-
1862	1863	-
1863	1864	-
1864	1865	-
1865	1866	-
1866	1867	-
1867	1868	-
1868	1869	-
1869	1870	-
1870	1871	-
1871	1872	-
1872	1873	-

**Текстовое описание местоположения границ
населенных пунктов, территориальных зон, особо охраняемых природных
территорий, зон с особыми условиями использования территорий**

Прохождение границы		Описание прохождения границы
от точки	до точки	
1	2	3
1873	1874	-
1874	1875	-
1875	1876	-
1876	1877	-
1877	1878	-
1878	1879	-
1879	1880	-
1880	1881	-
1881	1882	-
1882	1883	-
1883	1884	-
1884	1885	-
1885	1886	-
1886	1887	-
1887	1888	-
1888	1889	-
1889	1890	-
1890	1891	-
1891	1892	-
1892	1893	-
1893	1894	-
1894	1895	-
1895	1896	-
1896	1897	-
1897	1898	-
1898	1899	-
1899	1900	-
1900	1901	-
1901	1902	-
1902	1903	-
1903	1904	-
1904	1905	-
1905	1906	-
1906	1907	-
1907	1908	-
1908	1909	-

**Текстовое описание местоположения границ
населенных пунктов, территориальных зон, особо охраняемых природных
территорий, зон с особыми условиями использования территорий**

Прохождение границы		Описание прохождения границы
от точки	до точки	
1	2	3
1909	1910	-
1910	1911	-
1911	1912	-
1912	1913	-
1913	1914	-
1914	1915	-
1915	1916	-
1916	1917	-
1917	1918	-
1918	1919	-
1919	1920	-
1920	1921	-
1921	1922	-
1922	1923	-
1923	1924	-
1924	1925	-
1925	1926	-
1926	1927	-
1927	1928	-
1928	1929	-
1929	1930	-
1930	1931	-
1931	1932	-
1932	1933	-
1933	1934	-
1934	1935	-
1935	1936	-
1936	1937	-
1937	1938	-
1938	1939	-
1939	1940	-
1940	1941	-
1941	1942	-
1942	1943	-
1943	1944	-
1944	1945	-

**Текстовое описание местоположения границ
населенных пунктов, территориальных зон, особо охраняемых природных
территорий, зон с особыми условиями использования территорий**

Прохождение границы		Описание прохождения границы
от точки	до точки	
1	2	3
1945	1946	-
1946	1947	-
1947	1948	-
1948	1949	-
1949	1950	-
1950	1951	-
1951	1952	-
1952	1953	-
1953	1954	-
1954	1955	-
1955	1956	-
1956	1957	-
1957	1958	-
1958	1959	-
1959	1960	-
1960	1961	-
1961	1962	-
1962	1963	-
1963	1964	-
1964	1965	-
1965	1966	-
1966	1967	-
1967	1968	-
1968	1969	-
1969	1970	-
1970	1971	-
1971	1972	-
1972	1973	-
1973	1974	-
1974	1975	-
1975	1976	-
1976	1977	-
1977	1978	-
1978	1979	-
1979	1980	-
1980	1981	-

**Текстовое описание местоположения границ
населенных пунктов, территориальных зон, особо охраняемых природных
территорий, зон с особыми условиями использования территорий**

Прохождение границы		Описание прохождения границы
от точки	до точки	
1	2	3
1981	1982	-
1982	1983	-
1983	1984	-
1984	1985	-
1985	1986	-
1986	1987	-
1987	1988	-
1988	1989	-
1989	1990	-
1990	1991	-
1991	1992	-
1992	1993	-
1993	1994	-
1994	1995	-
1995	1996	-
1996	1997	-
1997	1998	-
1998	1999	-
1999	2000	-
2000	2001	-
2001	2002	-
2002	2003	-
2003	2004	-
2004	2005	-
2005	2006	-
2006	2007	-
2007	2008	-
2008	2009	-
2009	2010	-
2010	2011	-
2011	2012	-
2012	2013	-
2013	2014	-
2014	2015	-
2015	2016	-
2016	2017	-

**Текстовое описание местоположения границ
населенных пунктов, территориальных зон, особо охраняемых природных
территорий, зон с особыми условиями использования территорий**

Прохождение границы		Описание прохождения границы
от точки	до точки	
1	2	3
2017	2018	-
2018	2019	-
2019	2020	-
2020	2021	-
2021	2022	-
2022	2023	-
2023	2024	-
2024	2025	-
2025	2026	-
2026	2027	-
2027	2028	-
2028	2029	-
2029	2030	-
2030	2031	-
2031	2032	-
2032	2033	-
2033	2034	-
2034	2035	-
2035	2036	-
2036	2037	-
2037	2038	-
2038	2039	-
2039	2040	-
2040	2041	-
2041	2042	-
2042	2043	-
2043	2044	-
2044	2045	-
2045	2046	-
2046	2047	-
2047	2048	-
2048	2049	-
2049	2050	-
2050	2051	-
2051	2052	-
2052	2053	-

**Текстовое описание местоположения границ
населенных пунктов, территориальных зон, особо охраняемых природных
территорий, зон с особыми условиями использования территорий**

Прохождение границы		Описание прохождения границы
от точки	до точки	
1	2	3
2053	2054	-
2054	2055	-
2055	2056	-
2056	2057	-
2057	2058	-
2058	2059	-
2059	2060	-
2060	2061	-
2061	2062	-
2062	2063	-
2063	2064	-
2064	2065	-
2065	2066	-
2066	2067	-
2067	2068	-
2068	2069	-
2069	2070	-
2070	2071	-
2071	2072	-
2072	2073	-
2073	2074	-
2074	2075	-
2075	2076	-
2076	2077	-
2077	2078	-
2078	2079	-
2079	2080	-
2080	2081	-
2081	2082	-
2082	2083	-
2083	2084	-
2084	2085	-
2085	2086	-
2086	2087	-
2087	2088	-
2088	2089	-

**Текстовое описание местоположения границ
населенных пунктов, территориальных зон, особо охраняемых природных
территорий, зон с особыми условиями использования территорий**

Прохождение границы		Описание прохождения границы
от точки	до точки	
1	2	3
2089	2090	-
2090	2091	-
2091	2092	-
2092	2093	-
2093	2094	-
2094	2095	-
2095	2096	-
2096	2097	-
2097	2098	-
2098	2099	-
2099	2100	-
2100	2101	-
2101	2102	-
2102	2103	-
2103	2104	-
2104	2105	-
2105	2106	-
2106	2107	-
2107	2108	-
2108	2109	-
2109	2110	-
2110	2111	-
2111	2112	-
2112	2113	-
2113	2114	-
2114	2115	-
2115	2116	-
2116	2117	-
2117	2118	-
2118	2119	-
2119	2120	-
2120	2121	-
2121	2122	-
2122	2123	-
2123	2124	-
2124	2125	-

**Текстовое описание местоположения границ
населенных пунктов, территориальных зон, особо охраняемых природных
территорий, зон с особыми условиями использования территорий**

Прохождение границы		Описание прохождения границы
от точки	до точки	
1	2	3
2125	2126	-
2126	2127	-
2127	2128	-
2128	2129	-
2129	2130	-
2130	2131	-
2131	2132	-
2132	2133	-
2133	2134	-
2134	2135	-
2135	2136	-
2136	2137	-
2137	2138	-
2138	2139	-
2139	2140	-
2140	2141	-
2141	2142	-
2142	2143	-
2143	2144	-
2144	2145	-
2145	2146	-
2146	2147	-
2147	2148	-
2148	2149	-
2149	2150	-
2150	2151	-
2151	2152	-
2152	2153	-
2153	2154	-
2154	2155	-
2155	2156	-
2156	2157	-
2157	2158	-
2158	2159	-
2159	2160	-
2160	2161	-

**Текстовое описание местоположения границ
населенных пунктов, территориальных зон, особо охраняемых природных
территорий, зон с особыми условиями использования территорий**

Прохождение границы		Описание прохождения границы
от точки	до точки	
1	2	3
2161	2162	-
2162	2163	-
2163	2164	-
2164	2165	-
2165	2166	-
2166	2167	-
2167	2168	-
2168	2169	-
2169	2170	-
2170	2171	-
2171	2172	-
2172	2173	-
2173	2174	-
2174	2175	-
2175	2176	-
2176	2177	-
2177	2178	-
2178	2179	-
2179	2180	-
2180	2181	-
2181	2182	-
2182	2183	-
2183	2184	-
2184	2185	-
2185	2186	-
2186	2187	-
2187	2188	-
2188	2189	-
2189	2190	-
2190	2191	-
2191	2192	-
2192	2193	-
2193	2194	-
2194	2195	-
2195	2196	-
2196	2197	-

**Текстовое описание местоположения границ
населенных пунктов, территориальных зон, особо охраняемых природных
территорий, зон с особыми условиями использования территорий**

Прохождение границы		Описание прохождения границы
от точки	до точки	
1	2	3
2197	2198	-
2198	2199	-
2199	2200	-
2200	2201	-
2201	2202	-
2202	2203	-
2203	2204	-
2204	2205	-
2205	2206	-
2206	2207	-
2207	2208	-
2208	2209	-
2209	2210	-
2210	2211	-
2211	2212	-
2212	2213	-
2213	2214	-
2214	2215	-
2215	2216	-
2216	2217	-
2217	2218	-
2218	2219	-
2219	2220	-
2220	2221	-
2221	2222	-
2222	2223	-
2223	2224	-
2224	2225	-
2225	2226	-
2226	2227	-
2227	2228	-
2228	2229	-
2229	2230	-
2230	2231	-
2231	2232	-
2232	2233	-

**Текстовое описание местоположения границ
населенных пунктов, территориальных зон, особо охраняемых природных
территорий, зон с особыми условиями использования территорий**

Прохождение границы		Описание прохождения границы
от точки	до точки	
1	2	3
2233	2234	-
2234	2235	-
2235	2236	-
2236	2237	-
2237	2238	-
2238	2239	-
2239	2240	-
2240	2241	-
2241	2242	-
2242	2243	-
2243	2244	-
2244	2245	-
2245	2246	-
2246	2247	-
2247	2248	-
2248	2249	-
2249	2250	-
2250	2251	-
2251	2252	-
2252	2253	-
2253	2254	-
2254	2255	-
2255	2256	-
2256	2257	-
2257	2258	-
2258	2259	-
2259	2260	-
2260	2261	-
2261	2262	-
2262	2263	-
2263	2264	-
2264	2265	-
2265	2266	-
2266	2267	-
2267	2268	-
2268	2269	-

**Текстовое описание местоположения границ
населенных пунктов, территориальных зон, особо охраняемых природных
территорий, зон с особыми условиями использования территорий**

Прохождение границы		Описание прохождения границы
от точки	до точки	
1	2	3
2269	2270	-
2270	2271	-
2271	2272	-
2272	2273	-
2273	2274	-
2274	2275	-
2275	2276	-
2276	2277	-
2277	2278	-
2278	2279	-
2279	2280	-
2280	2281	-
2281	2282	-
2282	2283	-
2283	2284	-
2284	2285	-
2285	2286	-
2286	2287	-
2287	2288	-
2288	2289	-
2289	2290	-
2290	2291	-
2291	2292	-
2292	2293	-
2293	2294	-
2294	2295	-
2295	2296	-
2296	2297	-
2297	2298	-
2298	2299	-
2299	2300	-
2300	2301	-
2301	2302	-
2302	2303	-
2303	2304	-
2304	2305	-

**Текстовое описание местоположения границ
населенных пунктов, территориальных зон, особо охраняемых природных
территорий, зон с особыми условиями использования территорий**

Прохождение границы		Описание прохождения границы
от точки	до точки	
1	2	3
2305	2306	-
2306	2307	-
2307	2308	-
2308	2309	-
2309	2310	-
2310	2311	-
2311	2312	-
2312	2313	-
2313	2314	-
2314	2315	-
2315	2316	-
2316	2317	-
2317	2318	-
2318	2319	-
2319	2320	-
2320	2321	-
2321	2322	-
2322	2323	-
2323	2324	-
2324	2325	-
2325	2326	-
2326	2327	-
2327	2328	-
2328	2329	-
2329	2330	-
2330	2331	-
2331	2332	-
2332	2333	-
2333	2334	-
2334	2335	-
2335	2336	-
2336	2337	-
2337	2338	-
2338	2339	-
2339	2340	-
2340	2341	-

**Текстовое описание местоположения границ
населенных пунктов, территориальных зон, особо охраняемых природных
территорий, зон с особыми условиями использования территорий**

Прохождение границы		Описание прохождения границы
от точки	до точки	
1	2	3
2341	2342	-
2342	2343	-
2343	2344	-
2344	2345	-
2345	2346	-
2346	2347	-
2347	2348	-
2348	2349	-
2349	2350	-
2350	2351	-
2351	2352	-
2352	2353	-
2353	2354	-
2354	2355	-
2355	2356	-
2356	2357	-
2357	2358	-
2358	2359	-
2359	2360	-
2360	2361	-
2361	2362	-
2362	2363	-
2363	2364	-
2364	2365	-
2365	2366	-
2366	2367	-
2367	2368	-
2368	2369	-
2369	2370	-
2370	2371	-
2371	2372	-
2372	2373	-
2373	2374	-
2374	2375	-
2375	2376	-
2376	2377	-

**Текстовое описание местоположения границ
населенных пунктов, территориальных зон, особо охраняемых природных
территорий, зон с особыми условиями использования территорий**

Прохождение границы		Описание прохождения границы
от точки	до точки	
1	2	3
2377	2378	-
2378	2379	-
2379	2380	-
2380	2381	-
2381	2382	-
2382	2383	-
2383	2384	-
2384	2385	-
2385	2386	-
2386	2387	-
2387	2388	-
2388	2389	-
2389	2390	-
2390	2391	-
2391	2392	-
2392	2393	-
2393	2394	-
2394	2395	-
2395	2396	-
2396	2397	-
2397	2398	-
2398	2399	-
2399	2400	-
2400	2401	-
2401	2402	-
2402	2403	-
2403	2404	-
2404	2405	-
2405	2406	-
2406	2407	-
2407	2408	-
2408	2409	-
2409	2410	-
2410	2411	-
2411	2412	-
2412	2413	-

**Текстовое описание местоположения границ
населенных пунктов, территориальных зон, особо охраняемых природных
территорий, зон с особыми условиями использования территорий**

Прохождение границы		Описание прохождения границы
от точки	до точки	
1	2	3
2413	2414	-
2414	2415	-
2415	2416	-
2416	2417	-
2417	2418	-
2418	2419	-
2419	2420	-
2420	2421	-
2421	2422	-
2422	2423	-
2423	2424	-
2424	2425	-
2425	2426	-
2426	2427	-
2427	2428	-
2428	2429	-
2429	2430	-
2430	2431	-
2431	2432	-
2432	2433	-
2433	2434	-
2434	2435	-
2435	2436	-
2436	2437	-
2437	2438	-
2438	2439	-
2439	2440	-
2440	2441	-
2441	2442	-
2442	2443	-
2443	2444	-
2444	2445	-
2445	2446	-
2446	2447	-
2447	2448	-
2448	2449	-

**Текстовое описание местоположения границ
населенных пунктов, территориальных зон, особо охраняемых природных
территорий, зон с особыми условиями использования территорий**

Прохождение границы		Описание прохождения границы
от точки	до точки	
1	2	3
2449	2450	-
2450	2451	-
2451	2452	-
2452	2453	-
2453	2454	-
2454	2455	-
2455	2456	-
2456	2457	-
2457	2458	-
2458	2459	-
2459	2460	-
2460	2461	-
2461	2462	-
2462	2463	-
2463	2464	-
2464	2465	-
2465	2466	-
2466	2467	-
2467	2468	-
2468	2469	-
2469	2470	-
2470	2471	-
2471	2472	-
2472	2473	-
2473	2474	-
2474	2475	-
2475	2476	-
2476	2477	-
2477	2478	-
2478	2479	-
2479	2480	-
2480	2481	-
2481	2482	-
2482	2483	-
2483	2484	-
2484	2485	-

**Текстовое описание местоположения границ
населенных пунктов, территориальных зон, особо охраняемых природных
территорий, зон с особыми условиями использования территорий**

Прохождение границы		Описание прохождения границы
от точки	до точки	
1	2	3
2485	2486	-
2486	2487	-
2487	2488	-
2488	2489	-
2489	2490	-
2490	2491	-
2491	2492	-
2492	2493	-
2493	2494	-
2494	2495	-
2495	2496	-
2496	2497	-
2497	2498	-
2498	2499	-
2499	2500	-
2500	2501	-
2501	2502	-
2502	2503	-
2503	2504	-
2504	710	-
2505	2506	-
2506	2507	-
2507	2508	-
2508	2509	-
2509	2510	-
2510	2511	-
2511	2512	-
2512	2513	-
2513	2514	-
2514	2515	-
2515	2516	-
2516	2517	-
2517	2518	-
2518	2519	-
2519	2520	-
2520	2521	-

**Текстовое описание местоположения границ
населенных пунктов, территориальных зон, особо охраняемых природных
территорий, зон с особыми условиями использования территорий**

Прохождение границы		Описание прохождения границы
от точки	до точки	
1	2	3
2521	2522	-
2522	2523	-
2523	2524	-
2524	2525	-
2525	2526	-
2526	2527	-
2527	2528	-
2528	2529	-
2529	2530	-
2530	2531	-
2531	2532	-
2532	2533	-
2533	2534	-
2534	2535	-
2535	2536	-
2536	2537	-
2537	2538	-
2538	2539	-
2539	2540	-
2540	2541	-
2541	2542	-
2542	2543	-
2543	2544	-
2544	2545	-
2545	2546	-
2546	2547	-
2547	2548	-
2548	2549	-
2549	2550	-
2550	2551	-
2551	2552	-
2552	2553	-
2553	2554	-
2554	2555	-
2555	2556	-
2556	2557	-

**Текстовое описание местоположения границ
населенных пунктов, территориальных зон, особо охраняемых природных
территорий, зон с особыми условиями использования территорий**

Прохождение границы		Описание прохождения границы
от точки	до точки	
1	2	3
2557	2558	-
2558	2559	-
2559	2560	-
2560	2561	-
2561	2562	-
2562	2563	-
2563	2564	-
2564	2565	-
2565	2566	-
2566	2567	-
2567	2568	-
2568	2569	-
2569	2570	-
2570	2571	-
2571	2572	-
2572	2573	-
2573	2574	-
2574	2575	-
2575	2576	-
2576	2577	-
2577	2578	-
2578	2579	-
2579	2580	-
2580	2581	-
2581	2582	-
2582	2583	-
2583	2584	-
2584	2585	-
2585	2586	-
2586	2587	-
2587	2588	-
2588	2589	-
2589	2590	-
2590	2591	-
2591	2592	-
2592	2593	-

**Текстовое описание местоположения границ
населенных пунктов, территориальных зон, особо охраняемых природных
территорий, зон с особыми условиями использования территорий**

Прохождение границы		Описание прохождения границы
от точки	до точки	
1	2	3
2593	2594	-
2594	2595	-
2595	2596	-
2596	2597	-
2597	2598	-
2598	2599	-
2599	2600	-
2600	2601	-
2601	2602	-
2602	2603	-
2603	2604	-
2604	2605	-
2605	2606	-
2606	2607	-
2607	2608	-
2608	2609	-
2609	2610	-
2610	2611	-
2611	2612	-
2612	2613	-
2613	2614	-
2614	2615	-
2615	2616	-
2616	2617	-
2617	2618	-
2618	2619	-
2619	2620	-
2620	2621	-
2621	2622	-
2622	2623	-
2623	2624	-
2624	2505	-
2625	2626	-
2626	2627	-
2627	2628	-
2628	2629	-

**Текстовое описание местоположения границ
населенных пунктов, территориальных зон, особо охраняемых природных
территорий, зон с особыми условиями использования территорий**

Прохождение границы		Описание прохождения границы
от точки	до точки	
1	2	3
2629	2625	-
2630	2631	-
2631	2632	-
2632	2633	-
2633	2634	-
2634	2635	-
2635	2636	-
2636	2637	-
2637	2638	-
2638	2639	-
2639	2640	-
2640	2641	-
2641	2642	-
2642	2643	-
2643	2644	-
2644	2645	-
2645	2646	-
2646	2647	-
2647	2648	-
2648	2649	-
2649	2650	-
2650	2651	-
2651	2652	-
2652	2653	-
2653	2654	-
2654	2655	-
2655	2656	-
2656	2657	-
2657	2658	-
2658	2659	-
2659	2660	-
2660	2661	-
2661	2662	-
2662	2663	-
2663	2664	-
2664	2665	-

**Текстовое описание местоположения границ
населенных пунктов, территориальных зон, особо охраняемых природных
территорий, зон с особыми условиями использования территорий**

Прохождение границы		Описание прохождения границы
от точки	до точки	
1	2	3
2665	2666	-
2666	2667	-
2667	2668	-
2668	2669	-
2669	2670	-
2670	2671	-
2671	2672	-
2672	2673	-
2673	2674	-
2674	2675	-
2675	2676	-
2676	2677	-
2677	2678	-
2678	2679	-
2679	2680	-
2680	2681	-
2681	2682	-
2682	2683	-
2683	2684	-
2684	2685	-
2685	2686	-
2686	2687	-
2687	2688	-
2688	2689	-
2689	2690	-
2690	2691	-
2691	2692	-
2692	2693	-
2693	2694	-
2694	2695	-
2695	2696	-
2696	2697	-
2697	2698	-
2698	2699	-
2699	2700	-
2700	2701	-

**Текстовое описание местоположения границ
населенных пунктов, территориальных зон, особо охраняемых природных
территорий, зон с особыми условиями использования территорий**

Прохождение границы		Описание прохождения границы
от точки	до точки	
1	2	3
2701	2702	-
2702	2703	-
2703	2704	-
2704	2705	-
2705	2706	-
2706	2707	-
2707	2708	-
2708	2709	-
2709	2710	-
2710	2711	-
2711	2712	-
2712	2713	-
2713	2714	-
2714	2715	-
2715	2716	-
2716	2717	-
2717	2718	-
2718	2719	-
2719	2720	-
2720	2721	-
2721	2722	-
2722	2723	-
2723	2724	-
2724	2725	-
2725	2726	-
2726	2727	-
2727	2728	-
2728	2729	-
2729	2730	-
2730	2731	-
2731	2732	-
2732	2733	-
2733	2734	-
2734	2735	-
2735	2736	-
2736	2737	-

**Текстовое описание местоположения границ
населенных пунктов, территориальных зон, особо охраняемых природных
территорий, зон с особыми условиями использования территорий**

Прохождение границы		Описание прохождения границы
от точки	до точки	
1	2	3
2737	2738	-
2738	2739	-
2739	2740	-
2740	2741	-
2741	2742	-
2742	2743	-
2743	2744	-
2744	2745	-
2745	2746	-
2746	2747	-
2747	2748	-
2748	2749	-
2749	2750	-
2750	2751	-
2751	2752	-
2752	2753	-
2753	2754	-
2754	2755	-
2755	2756	-
2756	2757	-
2757	2758	-
2758	2759	-
2759	2760	-
2760	2761	-
2761	2762	-
2762	2763	-
2763	2764	-
2764	2765	-
2765	2766	-
2766	2767	-
2767	2768	-
2768	2769	-
2769	2770	-
2770	2771	-
2771	2772	-
2772	2773	-

**Текстовое описание местоположения границ
населенных пунктов, территориальных зон, особо охраняемых природных
территорий, зон с особыми условиями использования территорий**

Прохождение границы		Описание прохождения границы
от точки	до точки	
1	2	3
2773	2774	-
2774	2775	-
2775	2776	-
2776	2777	-
2777	2778	-
2778	2779	-
2779	2780	-
2780	2781	-
2781	2782	-
2782	2783	-
2783	2784	-
2784	2785	-
2785	2786	-
2786	2787	-
2787	2788	-
2788	2789	-
2789	2790	-
2790	2791	-
2791	2792	-
2792	2793	-
2793	2794	-
2794	2795	-
2795	2796	-
2796	2797	-
2797	2798	-
2798	2799	-
2799	2800	-
2800	2801	-
2801	2802	-
2802	2803	-
2803	2804	-
2804	2805	-
2805	2806	-
2806	2807	-
2807	2808	-
2808	2809	-

**Текстовое описание местоположения границ
населенных пунктов, территориальных зон, особо охраняемых природных
территорий, зон с особыми условиями использования территорий**

Прохождение границы		Описание прохождения границы
от точки	до точки	
1	2	3
2809	2810	-
2810	2811	-
2811	2812	-
2812	2813	-
2813	2814	-
2814	2815	-
2815	2816	-
2816	2817	-
2817	2818	-
2818	2819	-
2819	2820	-
2820	2821	-
2821	2822	-
2822	2823	-
2823	2824	-
2824	2825	-
2825	2826	-
2826	2827	-
2827	2828	-
2828	2829	-
2829	2830	-
2830	2831	-
2831	2832	-
2832	2833	-
2833	2834	-
2834	2835	-
2835	2836	-
2836	2837	-
2837	2838	-
2838	2839	-
2839	2840	-
2840	2841	-
2841	2842	-
2842	2843	-
2843	2844	-
2844	2845	-

**Текстовое описание местоположения границ
населенных пунктов, территориальных зон, особо охраняемых природных
территорий, зон с особыми условиями использования территорий**

Прохождение границы		Описание прохождения границы
от точки	до точки	
1	2	3
2845	2846	-
2846	2847	-
2847	2848	-
2848	2849	-
2849	2850	-
2850	2851	-
2851	2852	-
2852	2853	-
2853	2854	-
2854	2855	-
2855	2856	-
2856	2857	-
2857	2858	-
2858	2859	-
2859	2860	-
2860	2861	-
2861	2862	-
2862	2863	-
2863	2864	-
2864	2865	-
2865	2866	-
2866	2867	-
2867	2868	-
2868	2869	-
2869	2870	-
2870	2871	-
2871	2872	-
2872	2873	-
2873	2874	-
2874	2875	-
2875	2876	-
2876	2877	-
2877	2878	-
2878	2879	-
2879	2880	-
2880	2881	-

**Текстовое описание местоположения границ
населенных пунктов, территориальных зон, особо охраняемых природных
территорий, зон с особыми условиями использования территорий**

Прохождение границы		Описание прохождения границы
от точки	до точки	
1	2	3
2881	2882	-
2882	2883	-
2883	2884	-
2884	2885	-
2885	2886	-
2886	2887	-
2887	2888	-
2888	2889	-
2889	2890	-
2890	2891	-
2891	2892	-
2892	2893	-
2893	2894	-
2894	2895	-
2895	2896	-
2896	2897	-
2897	2898	-
2898	2899	-
2899	2900	-
2900	2901	-
2901	2902	-
2902	2903	-
2903	2904	-
2904	2905	-
2905	2906	-
2906	2907	-
2907	2908	-
2908	2909	-
2909	2910	-
2910	2911	-
2911	2912	-
2912	2913	-
2913	2914	-
2914	2915	-
2915	2916	-
2916	2917	-

**Текстовое описание местоположения границ
населенных пунктов, территориальных зон, особо охраняемых природных
территорий, зон с особыми условиями использования территорий**

Прохождение границы		Описание прохождения границы
от точки	до точки	
1	2	3
2917	2918	-
2918	2919	-
2919	2920	-
2920	2921	-
2921	2922	-
2922	2923	-
2923	2630	-
2924	2925	-
2925	2926	-
2926	2927	-
2927	2928	-
2928	2929	-
2929	2930	-
2930	2931	-
2931	2932	-
2932	2933	-
2933	2934	-
2934	2935	-
2935	2936	-
2936	2937	-
2937	2938	-
2938	2939	-
2939	2940	-
2940	2941	-
2941	2942	-
2942	2943	-
2943	2944	-
2944	2945	-
2945	2946	-
2946	2947	-
2947	2948	-
2948	2949	-
2949	2950	-
2950	2951	-
2951	2952	-
2952	2953	-

**Текстовое описание местоположения границ
населенных пунктов, территориальных зон, особо охраняемых природных
территорий, зон с особыми условиями использования территорий**

Прохождение границы		Описание прохождения границы
от точки	до точки	
1	2	3
2953	2954	-
2954	2955	-
2955	2956	-
2956	2957	-
2957	2958	-
2958	2959	-
2959	2960	-
2960	2961	-
2961	2962	-
2962	2963	-
2963	2964	-
2964	2965	-
2965	2966	-
2966	2967	-
2967	2968	-
2968	2969	-
2969	2924	-
2970	2971	-
2971	2972	-
2972	2973	-
2973	2974	-
2974	2975	-
2975	2976	-
2976	2977	-
2977	2978	-
2978	2979	-
2979	2980	-
2980	2981	-
2981	2982	-
2982	2983	-
2983	2984	-
2984	2985	-
2985	2986	-
2986	2987	-
2987	2988	-
2988	2989	-

**Текстовое описание местоположения границ
населенных пунктов, территориальных зон, особо охраняемых природных
территорий, зон с особыми условиями использования территорий**

Прохождение границы		Описание прохождения границы
от точки	до точки	
1	2	3
2989	2990	-
2990	2991	-
2991	2992	-
2992	2993	-
2993	2994	-
2994	2995	-
2995	2996	-
2996	2997	-
2997	2998	-
2998	2999	-
2999	3000	-
3000	3001	-
3001	3002	-
3002	3003	-
3003	3004	-
3004	3005	-
3005	3006	-
3006	3007	-
3007	3008	-
3008	2970	-
3009	3010	-
3010	3011	-
3011	3012	-
3012	3013	-
3013	3009	-
3014	3015	-
3015	3016	-
3016	3017	-
3017	3018	-
3018	3019	-
3019	3020	-
3020	3021	-
3021	3022	-
3022	3023	-
3023	3024	-
3024	3025	-

**Текстовое описание местоположения границ
населенных пунктов, территориальных зон, особо охраняемых природных
территорий, зон с особыми условиями использования территорий**

Прохождение границы		Описание прохождения границы
от точки	до точки	
1	2	3
3025	3026	-
3026	3027	-
3027	3014	-
3028	3029	-
3029	3030	-
3030	3031	-
3031	3032	-
3032	3033	-
3033	3034	-
3034	3035	-
3035	3036	-
3036	3037	-
3037	3038	-
3038	3039	-
3039	3040	-
3040	3041	-
3041	3042	-
3042	3043	-
3043	3044	-
3044	3045	-
3045	3046	-
3046	3047	-
3047	3048	-
3048	3049	-
3049	3050	-
3050	3028	-
3051	3052	-
3052	3053	-
3053	3054	-
3054	3055	-
3055	3056	-
3056	3057	-
3057	3058	-
3058	3059	-
3059	3060	-
3060	3061	-

**Текстовое описание местоположения границ
населенных пунктов, территориальных зон, особо охраняемых природных
территорий, зон с особыми условиями использования территорий**

Прохождение границы		Описание прохождения границы
от точки	до точки	
1	2	3
3061	3062	-
3062	3051	-
3063	3064	-
3064	3065	-
3065	3066	-
3066	3067	-
3067	3068	-
3068	3069	-
3069	3070	-
3070	3071	-
3071	3072	-
3072	3073	-
3073	3074	-
3074	3075	-
3075	3076	-
3076	3077	-
3077	3078	-
3078	3079	-
3079	3080	-
3080	3081	-
3081	3082	-
3082	3083	-
3083	3084	-
3084	3085	-
3085	3086	-
3086	3087	-
3087	3088	-
3088	3089	-
3089	3090	-
3090	3091	-
3091	3092	-
3092	3093	-
3093	3094	-
3094	3095	-
3095	3096	-
3096	3097	-

**Текстовое описание местоположения границ
населенных пунктов, территориальных зон, особо охраняемых природных
территорий, зон с особыми условиями использования территорий**

Прохождение границы		Описание прохождения границы
от точки	до точки	
1	2	3
3097	3098	-
3098	3099	-
3099	3100	-
3100	3101	-
3101	3102	-
3102	3103	-
3103	3104	-
3104	3105	-
3105	3106	-
3106	3107	-
3107	3108	-
3108	3109	-
3109	3110	-
3110	3111	-
3111	3112	-
3112	3113	-
3113	3114	-
3114	3115	-
3115	3116	-
3116	3117	-
3117	3118	-
3118	3119	-
3119	3120	-
3120	3121	-
3121	3122	-
3122	3123	-
3123	3124	-
3124	3125	-
3125	3126	-
3126	3127	-
3127	3128	-
3128	3129	-
3129	3130	-
3130	3131	-
3131	3132	-
3132	3063	-

**Текстовое описание местоположения границ
населенных пунктов, территориальных зон, особо охраняемых природных
территорий, зон с особыми условиями использования территорий**

Прохождение границы		Описание прохождения границы
от точки	до точки	
1	2	3
3133	3134	-
3134	3135	-
3135	3136	-
3136	3137	-
3137	3138	-
3138	3139	-
3139	3140	-
3140	3141	-
3141	3142	-
3142	3143	-
3143	3144	-
3144	3145	-
3145	3146	-
3146	3147	-
3147	3148	-
3148	3149	-
3149	3133	-
3150	3151	-
3151	3152	-
3152	3153	-
3153	3154	-
3154	3155	-
3155	3156	-
3156	3157	-
3157	3158	-
3158	3159	-
3159	3160	-
3160	3161	-
3161	3162	-
3162	3163	-
3163	3164	-
3164	3165	-
3165	3166	-
3166	3167	-
3167	3168	-
3168	3169	-

**Текстовое описание местоположения границ
населенных пунктов, территориальных зон, особо охраняемых природных
территорий, зон с особыми условиями использования территорий**

Прохождение границы		Описание прохождения границы
от точки	до точки	
1	2	3
3169	3170	-
3170	3171	-
3171	3172	-
3172	3173	-
3173	3174	-
3174	3175	-
3175	3176	-
3176	3177	-
3177	3178	-
3178	3179	-
3179	3180	-
3180	3181	-
3181	3182	-
3182	3183	-
3183	3184	-
3184	3185	-
3185	3186	-
3186	3187	-
3187	3188	-
3188	3189	-
3189	3190	-
3190	3191	-
3191	3192	-
3192	3193	-
3193	3194	-
3194	3195	-
3195	3196	-
3196	3197	-
3197	3198	-
3198	3199	-
3199	3200	-
3200	3201	-
3201	3202	-
3202	3203	-
3203	3204	-
3204	3205	-

**Текстовое описание местоположения границ
населенных пунктов, территориальных зон, особо охраняемых природных
территорий, зон с особыми условиями использования территорий**

Прохождение границы		Описание прохождения границы
от точки	до точки	
1	2	3
3205	3206	-
3206	3207	-
3207	3208	-
3208	3209	-
3209	3210	-
3210	3211	-
3211	3212	-
3212	3213	-
3213	3214	-
3214	3215	-
3215	3216	-
3216	3217	-
3217	3218	-
3218	3219	-
3219	3220	-
3220	3221	-
3221	3222	-
3222	3223	-
3223	3224	-
3224	3225	-
3225	3226	-
3226	3227	-
3227	3228	-
3228	3229	-
3229	3230	-
3230	3231	-
3231	3232	-
3232	3233	-
3233	3234	-
3234	3235	-
3235	3236	-
3236	3237	-
3237	3238	-
3238	3239	-
3239	3240	-
3240	3241	-

**Текстовое описание местоположения границ
населенных пунктов, территориальных зон, особо охраняемых природных
территорий, зон с особыми условиями использования территорий**

Прохождение границы		Описание прохождения границы
от точки	до точки	
1	2	3
3241	3242	-
3242	3243	-
3243	3244	-
3244	3245	-
3245	3246	-
3246	3247	-
3247	3248	-
3248	3249	-
3249	3250	-
3250	3251	-
3251	3252	-
3252	3253	-
3253	3254	-
3254	3255	-
3255	3256	-
3256	3257	-
3257	3258	-
3258	3259	-
3259	3260	-
3260	3261	-
3261	3262	-
3262	3263	-
3263	3264	-
3264	3265	-
3265	3266	-
3266	3267	-
3267	3268	-
3268	3269	-
3269	3270	-
3270	3271	-
3271	3272	-
3272	3273	-
3273	3274	-
3274	3275	-
3275	3276	-
3276	3277	-

**Текстовое описание местоположения границ
населенных пунктов, территориальных зон, особо охраняемых природных
территорий, зон с особыми условиями использования территорий**

Прохождение границы		Описание прохождения границы
от точки	до точки	
1	2	3
3277	3278	-
3278	3279	-
3279	3280	-
3280	3281	-
3281	3282	-
3282	3283	-
3283	3284	-
3284	3285	-
3285	3286	-
3286	3287	-
3287	3288	-
3288	3289	-
3289	3290	-
3290	3291	-
3291	3292	-
3292	3293	-
3293	3294	-
3294	3295	-
3295	3296	-
3296	3297	-
3297	3298	-
3298	3299	-
3299	3300	-
3300	3301	-
3301	3302	-
3302	3303	-
3303	3304	-
3304	3305	-
3305	3306	-
3306	3307	-
3307	3308	-
3308	3309	-
3309	3310	-
3310	3311	-
3311	3312	-
3312	3313	-

**Текстовое описание местоположения границ
населенных пунктов, территориальных зон, особо охраняемых природных
территорий, зон с особыми условиями использования территорий**

Прохождение границы		Описание прохождения границы
от точки	до точки	
1	2	3
3313	3314	-
3314	3315	-
3315	3316	-
3316	3317	-
3317	3318	-
3318	3319	-
3319	3320	-
3320	3321	-
3321	3322	-
3322	3323	-
3323	3324	-
3324	3325	-
3325	3326	-
3326	3327	-
3327	3328	-
3328	3329	-
3329	3330	-
3330	3331	-
3331	3332	-
3332	3333	-
3333	3334	-
3334	3335	-
3335	3336	-
3336	3337	-
3337	3338	-
3338	3339	-
3339	3340	-
3340	3341	-
3341	3342	-
3342	3343	-
3343	3344	-
3344	3345	-
3345	3346	-
3346	3347	-
3347	3348	-
3348	3349	-

**Текстовое описание местоположения границ
населенных пунктов, территориальных зон, особо охраняемых природных
территорий, зон с особыми условиями использования территорий**

Прохождение границы		Описание прохождения границы
от точки	до точки	
1	2	3
3349	3350	-
3350	3351	-
3351	3352	-
3352	3353	-
3353	3354	-
3354	3355	-
3355	3356	-
3356	3357	-
3357	3358	-
3358	3359	-
3359	3360	-
3360	3361	-
3361	3362	-
3362	3363	-
3363	3364	-
3364	3365	-
3365	3366	-
3366	3367	-
3367	3368	-
3368	3369	-
3369	3370	-
3370	3371	-
3371	3372	-
3372	3373	-
3373	3374	-
3374	3375	-
3375	3376	-
3376	3377	-
3377	3378	-
3378	3379	-
3379	3380	-
3380	3381	-
3381	3382	-
3382	3383	-
3383	3384	-
3384	3385	-

**Текстовое описание местоположения границ
населенных пунктов, территориальных зон, особо охраняемых природных
территорий, зон с особыми условиями использования территорий**

Прохождение границы		Описание прохождения границы
от точки	до точки	
1	2	3
3385	3386	-
3386	3387	-
3387	3388	-
3388	3389	-
3389	3390	-
3390	3391	-
3391	3392	-
3392	3393	-
3393	3394	-
3394	3395	-
3395	3396	-
3396	3397	-
3397	3398	-
3398	3399	-
3399	3400	-
3400	3401	-
3401	3402	-
3402	3403	-
3403	3404	-
3404	3405	-
3405	3406	-
3406	3407	-
3407	3408	-
3408	3150	-
3409	3410	-
3410	3411	-
3411	3412	-
3412	3413	-
3413	3414	-
3414	3415	-
3415	3416	-
3416	3417	-
3417	3418	-
3418	3419	-
3419	3420	-
3420	3421	-

**Текстовое описание местоположения границ
населенных пунктов, территориальных зон, особо охраняемых природных
территорий, зон с особыми условиями использования территорий**

Прохождение границы		Описание прохождения границы
от точки	до точки	
1	2	3
3421	3422	-
3422	3423	-
3423	3424	-
3424	3425	-
3425	3426	-
3426	3427	-
3427	3428	-
3428	3429	-
3429	3430	-
3430	3431	-
3431	3432	-
3432	3433	-
3433	3434	-
3434	3435	-
3435	3436	-
3436	3437	-
3437	3438	-
3438	3439	-
3439	3440	-
3440	3441	-
3441	3442	-
3442	3443	-
3443	3444	-
3444	3445	-
3445	3446	-
3446	3447	-
3447	3448	-
3448	3449	-
3449	3450	-
3450	3451	-
3451	3452	-
3452	3453	-
3453	3454	-
3454	3455	-
3455	3456	-
3456	3457	-

**Текстовое описание местоположения границ
населенных пунктов, территориальных зон, особо охраняемых природных
территорий, зон с особыми условиями использования территорий**

Прохождение границы		Описание прохождения границы
от точки	до точки	
1	2	3
3457	3458	-
3458	3459	-
3459	3460	-
3460	3461	-
3461	3462	-
3462	3463	-
3463	3464	-
3464	3465	-
3465	3466	-
3466	3467	-
3467	3468	-
3468	3469	-
3469	3470	-
3470	3471	-
3471	3472	-
3472	3473	-
3473	3474	-
3474	3475	-
3475	3476	-
3476	3477	-
3477	3478	-
3478	3479	-
3479	3480	-
3480	3481	-
3481	3482	-
3482	3483	-
3483	3484	-
3484	3485	-
3485	3486	-
3486	3487	-
3487	3488	-
3488	3489	-
3489	3490	-
3490	3491	-
3491	3492	-
3492	3493	-

**Текстовое описание местоположения границ
населенных пунктов, территориальных зон, особо охраняемых природных
территорий, зон с особыми условиями использования территорий**

Прохождение границы		Описание прохождения границы
от точки	до точки	
1	2	3
3493	3494	-
3494	3495	-
3495	3496	-
3496	3497	-
3497	3498	-
3498	3499	-
3499	3500	-
3500	3501	-
3501	3502	-
3502	3503	-
3503	3504	-
3504	3505	-
3505	3506	-
3506	3507	-
3507	3508	-
3508	3509	-
3509	3510	-
3510	3511	-
3511	3512	-
3512	3513	-
3513	3514	-
3514	3515	-
3515	3516	-
3516	3517	-
3517	3518	-
3518	3519	-
3519	3520	-
3520	3521	-
3521	3522	-
3522	3523	-
3523	3524	-
3524	3525	-
3525	3526	-
3526	3527	-
3527	3528	-
3528	3529	-

**Текстовое описание местоположения границ
населенных пунктов, территориальных зон, особо охраняемых природных
территорий, зон с особыми условиями использования территорий**

Прохождение границы		Описание прохождения границы
от точки	до точки	
1	2	3
3529	3530	-
3530	3531	-
3531	3532	-
3532	3533	-
3533	3534	-
3534	3535	-
3535	3536	-
3536	3537	-
3537	3538	-
3538	3539	-
3539	3540	-
3540	3541	-
3541	3542	-
3542	3543	-
3543	3544	-
3544	3545	-
3545	3546	-
3546	3547	-
3547	3548	-
3548	3549	-
3549	3550	-
3550	3551	-
3551	3552	-
3552	3553	-
3553	3554	-
3554	3555	-
3555	3556	-
3556	3557	-
3557	3558	-
3558	3559	-
3559	3409	-
3560	3561	-
3561	3562	-
3562	3563	-
3563	3564	-
3564	3565	-

**Текстовое описание местоположения границ
населенных пунктов, территориальных зон, особо охраняемых природных
территорий, зон с особыми условиями использования территорий**

Прохождение границы		Описание прохождения границы
от точки	до точки	
1	2	3
3565	3566	-
3566	3567	-
3567	3568	-
3568	3560	-
3569	3570	-
3570	3571	-
3571	3572	-
3572	3569	-
3573	3574	-
3574	3575	-
3575	3576	-
3576	3577	-
3577	3578	-
3578	3579	-
3579	3580	-
3580	3581	-
3581	3582	-
3582	3583	-
3583	3584	-
3584	3585	-
3585	3586	-
3586	3587	-
3587	3588	-
3588	3589	-
3589	3590	-
3590	3591	-
3591	3592	-
3592	3593	-
3593	3594	-
3594	3595	-
3595	3596	-
3596	3597	-
3597	3598	-
3598	3599	-
3599	3600	-
3600	3601	-

**Текстовое описание местоположения границ
населенных пунктов, территориальных зон, особо охраняемых природных
территорий, зон с особыми условиями использования территорий**

Прохождение границы		Описание прохождения границы
от точки	до точки	
1	2	3
3601	3602	-
3602	3603	-
3603	3604	-
3604	3605	-
3605	3606	-
3606	3607	-
3607	3608	-
3608	3609	-
3609	3610	-
3610	3611	-
3611	3612	-
3612	3613	-
3613	3614	-
3614	3615	-
3615	3616	-
3616	3617	-
3617	3618	-
3618	3619	-
3619	3620	-
3620	3621	-
3621	3622	-
3622	3623	-
3623	3624	-
3624	3625	-
3625	3626	-
3626	3627	-
3627	3628	-
3628	3629	-
3629	3630	-
3630	3631	-
3631	3632	-
3632	3633	-
3633	3634	-
3634	3635	-
3635	3636	-
3636	3637	-

**Текстовое описание местоположения границ
населенных пунктов, территориальных зон, особо охраняемых природных
территорий, зон с особыми условиями использования территорий**

Прохождение границы		Описание прохождения границы
от точки	до точки	
1	2	3
3637	3638	-
3638	3639	-
3639	3640	-
3640	3641	-
3641	3642	-
3642	3643	-
3643	3644	-
3644	3645	-
3645	3646	-
3646	3647	-
3647	3648	-
3648	3649	-
3649	3650	-
3650	3651	-
3651	3652	-
3652	3653	-
3653	3654	-
3654	3655	-
3655	3656	-
3656	3657	-
3657	3658	-
3658	3659	-
3659	3660	-
3660	3661	-
3661	3662	-
3662	3663	-
3663	3664	-
3664	3665	-
3665	3666	-
3666	3667	-
3667	3668	-
3668	3669	-
3669	3670	-
3670	3671	-
3671	3672	-
3672	3673	-

**Текстовое описание местоположения границ
населенных пунктов, территориальных зон, особо охраняемых природных
территорий, зон с особыми условиями использования территорий**

Прохождение границы		Описание прохождения границы
от точки	до точки	
1	2	3
3673	3674	-
3674	3675	-
3675	3676	-
3676	3677	-
3677	3678	-
3678	3679	-
3679	3680	-
3680	3681	-
3681	3682	-
3682	3683	-
3683	3684	-
3684	3685	-
3685	3686	-
3686	3687	-
3687	3688	-
3688	3689	-
3689	3690	-
3690	3691	-
3691	3692	-
3692	3693	-
3693	3694	-
3694	3695	-
3695	3696	-
3696	3697	-
3697	3698	-
3698	3699	-
3699	3700	-
3700	3701	-
3701	3702	-
3702	3703	-
3703	3704	-
3704	3705	-
3705	3706	-
3706	3707	-
3707	3708	-
3708	3709	-

**Текстовое описание местоположения границ
населенных пунктов, территориальных зон, особо охраняемых природных
территорий, зон с особыми условиями использования территорий**

Прохождение границы		Описание прохождения границы
от точки	до точки	
1	2	3
3709	3710	-
3710	3711	-
3711	3712	-
3712	3713	-
3713	3714	-
3714	3715	-
3715	3716	-
3716	3717	-
3717	3718	-
3718	3719	-
3719	3720	-
3720	3721	-
3721	3722	-
3722	3723	-
3723	3724	-
3724	3725	-
3725	3726	-
3726	3727	-
3727	3728	-
3728	3729	-
3729	3730	-
3730	3731	-
3731	3732	-
3732	3733	-
3733	3734	-
3734	3735	-
3735	3736	-
3736	3737	-
3737	3738	-
3738	3739	-
3739	3740	-
3740	3741	-
3741	3742	-
3742	3743	-
3743	3744	-
3744	3745	-

**Текстовое описание местоположения границ
населенных пунктов, территориальных зон, особо охраняемых природных
территорий, зон с особыми условиями использования территорий**

Прохождение границы		Описание прохождения границы
от точки	до точки	
1	2	3
3745	3746	-
3746	3747	-
3747	3748	-
3748	3749	-
3749	3750	-
3750	3751	-
3751	3752	-
3752	3753	-
3753	3754	-
3754	3755	-
3755	3756	-
3756	3757	-
3757	3758	-
3758	3759	-
3759	3760	-
3760	3761	-
3761	3762	-
3762	3763	-
3763	3764	-
3764	3765	-
3765	3766	-
3766	3767	-
3767	3768	-
3768	3769	-
3769	3770	-
3770	3771	-
3771	3772	-
3772	3773	-
3773	3774	-
3774	3775	-
3775	3776	-
3776	3777	-
3777	3778	-
3778	3779	-
3779	3780	-
3780	3781	-

**Текстовое описание местоположения границ
населенных пунктов, территориальных зон, особо охраняемых природных
территорий, зон с особыми условиями использования территорий**

Прохождение границы		Описание прохождения границы
от точки	до точки	
1	2	3
3781	3782	-
3782	3783	-
3783	3784	-
3784	3785	-
3785	3786	-
3786	3787	-
3787	3788	-
3788	3789	-
3789	3790	-
3790	3791	-
3791	3792	-
3792	3793	-
3793	3794	-
3794	3795	-
3795	3796	-
3796	3797	-
3797	3798	-
3798	3799	-
3799	3800	-
3800	3801	-
3801	3802	-
3802	3803	-
3803	3804	-
3804	3805	-
3805	3806	-
3806	3807	-
3807	3808	-
3808	3809	-
3809	3810	-
3810	3811	-
3811	3812	-
3812	3813	-
3813	3814	-
3814	3815	-
3815	3816	-
3816	3817	-

**Текстовое описание местоположения границ
населенных пунктов, территориальных зон, особо охраняемых природных
территорий, зон с особыми условиями использования территорий**

Прохождение границы		Описание прохождения границы
от точки	до точки	
1	2	3
3817	3818	-
3818	3819	-
3819	3820	-
3820	3821	-
3821	3822	-
3822	3823	-
3823	3824	-
3824	3825	-
3825	3826	-
3826	3827	-
3827	3828	-
3828	3829	-
3829	3830	-
3830	3831	-
3831	3832	-
3832	3833	-
3833	3834	-
3834	3835	-
3835	3836	-
3836	3837	-
3837	3838	-
3838	3839	-
3839	3840	-
3840	3841	-
3841	3842	-
3842	3843	-
3843	3844	-
3844	3845	-
3845	3846	-
3846	3847	-
3847	3848	-
3848	3849	-
3849	3850	-
3850	3851	-
3851	3852	-
3852	3853	-

**Текстовое описание местоположения границ
населенных пунктов, территориальных зон, особо охраняемых природных
территорий, зон с особыми условиями использования территорий**

Прохождение границы		Описание прохождения границы
от точки	до точки	
1	2	3
3853	3854	-
3854	3855	-
3855	3856	-
3856	3857	-
3857	3573	-
3858	3859	-
3859	3860	-
3860	3861	-
3861	3862	-
3862	3863	-
3863	3864	-
3864	3865	-
3865	3866	-
3866	3867	-
3867	3868	-
3868	3869	-
3869	3870	-
3870	3871	-
3871	3872	-
3872	3873	-
3873	3874	-
3874	3875	-
3875	3858	-
3876	3877	-
3877	3878	-
3878	3879	-
3879	3880	-
3880	3881	-
3881	3882	-
3882	3883	-
3883	3884	-
3884	3885	-
3885	3886	-
3886	3887	-
3887	3888	-
3888	3889	-

**Текстовое описание местоположения границ
населенных пунктов, территориальных зон, особо охраняемых природных
территорий, зон с особыми условиями использования территорий**

Прохождение границы		Описание прохождения границы
от точки	до точки	
1	2	3
3889	3890	-
3890	3891	-
3891	3892	-
3892	3893	-
3893	3894	-
3894	3895	-
3895	3896	-
3896	3876	-
3897	3898	-
3898	3899	-
3899	3900	-
3900	3901	-
3901	3902	-
3902	3903	-
3903	3904	-
3904	3905	-
3905	3906	-
3906	3907	-
3907	3908	-
3908	3909	-
3909	3910	-
3910	3911	-
3911	3912	-
3912	3913	-
3913	3914	-
3914	3897	-
3915	3916	-
3916	3917	-
3917	3918	-
3918	3919	-
3919	3920	-
3920	3921	-
3921	3922	-
3922	3923	-
3923	3924	-
3924	3925	-

**Текстовое описание местоположения границ
населенных пунктов, территориальных зон, особо охраняемых природных
территорий, зон с особыми условиями использования территорий**

Прохождение границы		Описание прохождения границы
от точки	до точки	
1	2	3
3925	3926	-
3926	3927	-
3927	3928	-
3928	3929	-
3929	3930	-
3930	3931	-
3931	3932	-
3932	3933	-
3933	3934	-
3934	3935	-
3935	3936	-
3936	3937	-
3937	3938	-
3938	3939	-
3939	3915	-
3940	3941	-
3941	3942	-
3942	3943	-
3943	3944	-
3944	3945	-
3945	3946	-
3946	3947	-
3947	3948	-
3948	3949	-
3949	3950	-
3950	3951	-
3951	3952	-
3952	3953	-
3953	3954	-
3954	3955	-
3955	3956	-
3956	3957	-
3957	3958	-
3958	3959	-
3959	3960	-
3960	3961	-

**Текстовое описание местоположения границ
населенных пунктов, территориальных зон, особо охраняемых природных
территорий, зон с особыми условиями использования территорий**

Прохождение границы		Описание прохождения границы
от точки	до точки	
1	2	3
3961	3962	-
3962	3963	-
3963	3964	-
3964	3965	-
3965	3966	-
3966	3967	-
3967	3968	-
3968	3940	-
3969	3970	-
3970	3971	-
3971	3972	-
3972	3973	-
3973	3974	-
3974	3975	-
3975	3976	-
3976	3977	-
3977	3978	-
3978	3979	-
3979	3980	-
3980	3969	-
3981	3982	-
3982	3983	-
3983	3984	-
3984	3985	-
3985	3986	-
3986	3987	-
3987	3988	-
3988	3989	-
3989	3990	-
3990	3991	-
3991	3992	-
3992	3993	-
3993	3981	-
3994	3995	-
3995	3996	-
3996	3997	-

**Текстовое описание местоположения границ
населенных пунктов, территориальных зон, особо охраняемых природных
территорий, зон с особыми условиями использования территорий**

Прохождение границы		Описание прохождения границы
от точки	до точки	
1	2	3
3997	3998	-
3998	3999	-
3999	4000	-
4000	4001	-
4001	4002	-
4002	4003	-
4003	4004	-
4004	4005	-
4005	4006	-
4006	4007	-
4007	4008	-
4008	4009	-
4009	4010	-
4010	4011	-
4011	3994	-
4012	4013	-
4013	4014	-
4014	4015	-
4015	4016	-
4016	4017	-
4017	4018	-
4018	4019	-
4019	4020	-
4020	4012	-
4021	4022	-
4022	4023	-
4023	4024	-
4024	4025	-
4025	4026	-
4026	4027	-
4027	4028	-
4028	4029	-
4029	4021	-
4030	4031	-
4031	4032	-
4032	4033	-

**Текстовое описание местоположения границ
населенных пунктов, территориальных зон, особо охраняемых природных
территорий, зон с особыми условиями использования территорий**

Прохождение границы		Описание прохождения границы
от точки	до точки	
1	2	3
4033	4034	-
4034	4035	-
4035	4036	-
4036	4037	-
4037	4038	-
4038	4039	-
4039	4040	-
4040	4041	-
4041	4042	-
4042	4043	-
4043	4044	-
4044	4045	-
4045	4046	-
4046	4047	-
4047	4048	-
4048	4030	-
4049	4050	-
4050	4051	-
4051	4052	-
4052	4053	-
4053	4054	-
4054	4055	-
4055	4056	-
4056	4057	-
4057	4058	-
4058	4059	-
4059	4060	-
4060	4061	-
4061	4062	-
4062	4063	-
4063	4064	-
4064	4065	-
4065	4049	-
4066	4067	-
4067	4068	-
4068	4069	-

**Текстовое описание местоположения границ
населенных пунктов, территориальных зон, особо охраняемых природных
территорий, зон с особыми условиями использования территорий**

Прохождение границы		Описание прохождения границы
от точки	до точки	
1	2	3
4069	4070	-
4070	4071	-
4071	4072	-
4072	4073	-
4073	4074	-
4074	4075	-
4075	4076	-
4076	4077	-
4077	4078	-
4078	4079	-
4079	4066	-
4080	4081	-
4081	4082	-
4082	4083	-
4083	4084	-
4084	4085	-
4085	4086	-
4086	4087	-
4087	4088	-
4088	4089	-
4089	4090	-
4090	4091	-
4091	4092	-
4092	4093	-
4093	4080	-
4094	4095	-
4095	4096	-
4096	4097	-
4097	4098	-
4098	4099	-
4099	4094	-
4100	4101	-
4101	4102	-
4102	4103	-
4103	4104	-
4104	4105	-

**Текстовое описание местоположения границ
населенных пунктов, территориальных зон, особо охраняемых природных
территорий, зон с особыми условиями использования территорий**

Прохождение границы		Описание прохождения границы
от точки	до точки	
1	2	3
4105	4106	-
4106	4107	-
4107	4108	-
4108	4109	-
4109	4110	-
4110	4111	-
4111	4112	-
4112	4100	-
4113	4114	-
4114	4115	-
4115	4116	-
4116	4117	-
4117	4118	-
4118	4119	-
4119	4120	-
4120	4121	-
4121	4122	-
4122	4123	-
4123	4113	-
4124	4125	-
4125	4126	-
4126	4127	-
4127	4124	-
4128	4129	-
4129	4130	-
4130	4131	-
4131	4132	-
4132	4133	-
4133	4134	-
4134	4135	-
4135	4136	-
4136	4137	-
4137	4138	-
4138	4139	-
4139	4140	-
4140	4141	-

**Текстовое описание местоположения границ
населенных пунктов, территориальных зон, особо охраняемых природных
территорий, зон с особыми условиями использования территорий**

Прохождение границы		Описание прохождения границы
от точки	до точки	
1	2	3
4141	4142	-
4142	4143	-
4143	4144	-
4144	4145	-
4145	4146	-
4146	4147	-
4147	4148	-
4148	4149	-
4149	4150	-
4150	4151	-
4151	4152	-
4152	4153	-
4153	4154	-
4154	4155	-
4155	4156	-
4156	4157	-
4157	4158	-
4158	4159	-
4159	4160	-
4160	4161	-
4161	4162	-
4162	4163	-
4163	4164	-
4164	4165	-
4165	4166	-
4166	4167	-
4167	4168	-
4168	4169	-
4169	4170	-
4170	4171	-
4171	4172	-
4172	4173	-
4173	4174	-
4174	4175	-
4175	4176	-
4176	4177	-

**Текстовое описание местоположения границ
населенных пунктов, территориальных зон, особо охраняемых природных
территорий, зон с особыми условиями использования территорий**

Прохождение границы		Описание прохождения границы
от точки	до точки	
1	2	3
4177	4178	-
4178	4179	-
4179	4180	-
4180	4181	-
4181	4182	-
4182	4183	-
4183	4184	-
4184	4185	-
4185	4186	-
4186	4187	-
4187	4188	-
4188	4189	-
4189	4190	-
4190	4191	-
4191	4192	-
4192	4193	-
4193	4194	-
4194	4128	-
4195	4196	-
4196	4197	-
4197	4198	-
4198	4199	-
4199	4200	-
4200	4201	-
4201	4202	-
4202	4203	-
4203	4204	-
4204	4205	-
4205	4206	-
4206	4207	-
4207	4208	-
4208	4209	-
4209	4195	-
4210	4211	-
4211	4212	-
4212	4213	-

**Текстовое описание местоположения границ
населенных пунктов, территориальных зон, особо охраняемых природных
территорий, зон с особыми условиями использования территорий**

Прохождение границы		Описание прохождения границы
от точки	до точки	
1	2	3
4213	4214	-
4214	4215	-
4215	4216	-
4216	4217	-
4217	4218	-
4218	4219	-
4219	4220	-
4220	4221	-
4221	4222	-
4222	4223	-
4223	4224	-
4224	4225	-
4225	4226	-
4226	4227	-
4227	4228	-
4228	4229	-
4229	4230	-
4230	4231	-
4231	4232	-
4232	4233	-
4233	4234	-
4234	4235	-
4235	4236	-
4236	4237	-
4237	4238	-
4238	4239	-
4239	4240	-
4240	4241	-
4241	4242	-
4242	4243	-
4243	4244	-
4244	4245	-
4245	4246	-
4246	4247	-
4247	4248	-
4248	4249	-

**Текстовое описание местоположения границ
населенных пунктов, территориальных зон, особо охраняемых природных
территорий, зон с особыми условиями использования территорий**

Прохождение границы		Описание прохождения границы
от точки	до точки	
1	2	3
4249	4250	-
4250	4251	-
4251	4252	-
4252	4253	-
4253	4210	-
4254	4255	-
4255	4256	-
4256	4257	-
4257	4258	-
4258	4259	-
4259	4254	-
4260	4261	-
4261	4262	-
4262	4263	-
4263	4264	-
4264	4265	-
4265	4266	-
4266	4267	-
4267	4268	-
4268	4269	-
4269	4260	-
4270	4271	-
4271	4272	-
4272	4273	-
4273	4274	-
4274	4275	-
4275	4276	-
4276	4277	-
4277	4278	-
4278	4279	-
4279	4280	-
4280	4270	-
4281	4282	-
4282	4283	-
4283	4284	-
4284	4285	-

**Текстовое описание местоположения границ
населенных пунктов, территориальных зон, особо охраняемых природных
территорий, зон с особыми условиями использования территорий**

Прохождение границы		Описание прохождения границы
от точки	до точки	
1	2	3
4285	4286	-
4286	4287	-
4287	4288	-
4288	4289	-
4289	4290	-
4290	4291	-
4291	4292	-
4292	4293	-
4293	4294	-
4294	4295	-
4295	4296	-
4296	4297	-
4297	4298	-
4298	4299	-
4299	4300	-
4300	4301	-
4301	4302	-
4302	4303	-
4303	4304	-
4304	4305	-
4305	4306	-
4306	4307	-
4307	4308	-
4308	4309	-
4309	4310	-
4310	4311	-
4311	4312	-
4312	4313	-
4313	4314	-
4314	4315	-
4315	4316	-
4316	4317	-
4317	4318	-
4318	4319	-
4319	4320	-
4320	4321	-

**Текстовое описание местоположения границ
населенных пунктов, территориальных зон, особо охраняемых природных
территорий, зон с особыми условиями использования территорий**

Прохождение границы		Описание прохождения границы
от точки	до точки	
1	2	3
4321	4322	-
4322	4323	-
4323	4324	-
4324	4325	-
4325	4326	-
4326	4327	-
4327	4328	-
4328	4329	-
4329	4330	-
4330	4331	-
4331	4332	-
4332	4333	-
4333	4334	-
4334	4335	-
4335	4336	-
4336	4337	-
4337	4338	-
4338	4339	-
4339	4340	-
4340	4281	-
4341	4342	-
4342	4343	-
4343	4344	-
4344	4345	-
4345	4346	-
4346	4347	-
4347	4348	-
4348	4349	-
4349	4350	-
4350	4351	-
4351	4352	-
4352	4353	-
4353	4354	-
4354	4355	-
4355	4356	-
4356	4357	-

**Текстовое описание местоположения границ
населенных пунктов, территориальных зон, особо охраняемых природных
территорий, зон с особыми условиями использования территорий**

Прохождение границы		Описание прохождения границы
от точки	до точки	
1	2	3
4357	4358	-
4358	4359	-
4359	4360	-
4360	4361	-
4361	4362	-
4362	4363	-
4363	4364	-
4364	4365	-
4365	4366	-
4366	4367	-
4367	4368	-
4368	4369	-
4369	4370	-
4370	4371	-
4371	4372	-
4372	4373	-
4373	4374	-
4374	4375	-
4375	4341	-

ОПИСАНИЕ МЕСТОПОЛОЖЕНИЯ ГРАНИЦ

Зона внешних магистральных автомобильных дорог (ГТ-2)

(наименование объекта, местоположение границ которого описано (далее - объект))

Раздел 1

Сведения об объекте

№ п/п	Характеристики объекта	Описание характеристик
1	2	3
1.	Местоположение объекта	Ленинградская область, район Всеволожский, город Мурино
2.	Площадь объекта +/- величина погрешности определения площади (P +/- Дельта P)	361957 +/- 210 м ²
3.	Иные характеристики объекта	-

Раздел 2**Сведения о местоположении границ объекта**

1. Система координат МСК 47 зона 2

2. Сведения о характерных точках границ объекта

Обозначение характерных точек границ	Координаты, м		Метод определения координат характерной точки	Средняя квадратическая погрешность положения характерной точки (Mt), м	Описание обозначения точки на местности (при наличии)
	X	Y			
1	2	3	4	5	6
1	448257.57	2221310.08	Картометрический метод	0.10	-
2	448243.04	2221325.24	Картометрический метод	0.10	-
3	448218.88	2221350.52	Картометрический метод	0.10	-
4	448190.09	2221379.62	Картометрический метод	0.10	-
5	448169.28	2221400.46	Картометрический метод	0.10	-
6	448165.08	2221404.66	Картометрический метод	0.10	-
7	448148.60	2221420.04	Картометрический метод	0.10	-
8	448107.73	2221447.76	Картометрический метод	0.10	-
9	448098.14	2221461.23	Картометрический метод	0.10	-
10	448090.94	2221470.72	Картометрический метод	0.10	-
11	448007.81	2221521.81	Картометрический метод	0.10	-
12	447986.22	2221518.18	Картометрический метод	0.10	-
13	447979.17	2221527.25	Картометрический метод	0.10	-
14	447946.86	2221547.00	Картометрический метод	0.10	-
15	447912.96	2221546.90	Картометрический метод	0.10	-
16	447900.26	2221551.44	Картометрический метод	0.10	-
17	447903.52	2221540.26	Картометрический метод	0.10	-
18	447903.33	2221535.17	Картометрический метод	0.10	-
19	447899.61	2221532.03	Картометрический метод	0.10	-
20	447924.18	2221489.91	Картометрический метод	0.10	-
21	447936.99	2221467.96	Картометрический метод	0.10	-
22	447946.74	2221451.91	Картометрический метод	0.10	-

2. Сведения о характерных точках границ объекта					
Обозначение характерных точек границ	Координаты, м		Метод определения координат характерной точки	Средняя квадратическая погрешность положения характерной точки (Mt), м	Описание обозначения точки на местности (при наличии)
	X	Y			
1	2	3	4	5	6
23	447953.84	2221455.46	Картометрический метод	0.10	-
24	448014.55	2221413.06	Картометрический метод	0.10	-
25	448043.61	2221389.77	Картометрический метод	0.10	-
26	448080.11	2221360.48	Картометрический метод	0.10	-
27	448083.96	2221356.89	Картометрический метод	0.10	-
28	448107.08	2221335.26	Картометрический метод	0.10	-
29	448124.95	2221318.56	Картометрический метод	0.10	-
30	448187.82	2221256.76	Картометрический метод	0.10	-
31	448215.77	2221227.88	Картометрический метод	0.10	-
32	448222.24	2221221.92	Картометрический метод	0.10	-
33	448230.31	2221213.62	Картометрический метод	0.10	-
34	448264.60	2221302.60	Картометрический метод	0.10	-
1	448257.57	2221310.08	Картометрический метод	0.10	-
35	446105.10	2224367.57	Картометрический метод	0.10	-
36	446103.66	2224365.89	Картометрический метод	0.10	-
37	445966.46	2224203.57	Картометрический метод	0.10	-
38	445959.75	2224195.08	Картометрический метод	0.10	-
39	445953.11	2224186.53	Картометрический метод	0.10	-
40	445946.56	2224177.92	Картометрический метод	0.10	-
41	445940.09	2224169.24	Картометрический метод	0.10	-
42	445933.70	2224160.51	Картометрический метод	0.10	-
43	445927.39	2224151.72	Картометрический метод	0.10	-
44	445921.16	2224142.87	Картометрический метод	0.10	-
45	445915.01	2224133.97	Картометрический метод	0.10	-
46	445908.94	2224125.00	Картометрический метод	0.10	-
47	445902.96	2224115.99	Картометрический метод	0.10	-

2. Сведения о характерных точках границ объекта					
Обозначение характерных точек границ	Координаты, м		Метод определения координат характерной точки	Средняя квадратическая погрешность положения характерной точки (Mt), м	Описание обозначения точки на местности (при наличии)
	X	Y			
1	2	3	4	5	6
48	445897.06	2224106.91	Картометрический метод	0.10	-
49	445891.25	2224097.79	Картометрический метод	0.10	-
50	445885.52	2224088.61	Картометрический метод	0.10	-
51	445879.87	2224079.37	Картометрический метод	0.10	-
52	445874.31	2224070.09	Картометрический метод	0.10	-
53	445868.84	2224060.75	Картометрический метод	0.10	-
54	445863.45	2224051.37	Картометрический метод	0.10	-
55	445858.15	2224041.93	Картометрический метод	0.10	-
56	445852.94	2224032.45	Картометрический метод	0.10	-
57	445847.81	2224022.92	Картометрический метод	0.10	-
58	445842.78	2224013.34	Картометрический метод	0.10	-
59	445837.83	2224003.71	Картометрический метод	0.10	-
60	445832.97	2223994.04	Картометрический метод	0.10	-
61	445828.20	2223984.33	Картометрический метод	0.10	-
62	445823.52	2223974.57	Картометрический метод	0.10	-
63	445818.93	2223964.77	Картометрический метод	0.10	-
64	445814.44	2223954.93	Картометрический метод	0.10	-
65	445810.03	2223945.04	Картометрический метод	0.10	-
66	445805.71	2223935.12	Картометрический метод	0.10	-
67	445784.25	2223881.53	Картометрический метод	0.10	-
68	445784.09	2223881.09	Картометрический метод	0.10	-
69	445783.93	2223880.65	Картометрический метод	0.10	-
70	445783.76	2223880.20	Картометрический метод	0.10	-
71	445783.60	2223879.76	Картометрический метод	0.10	-
72	445783.44	2223879.32	Картометрический метод	0.10	-
73	445783.27	2223878.88	Картометрический метод	0.10	-

2. Сведения о характерных точках границ объекта					
Обозначение характерных точек границ	Координаты, м		Метод определения координат характерной точки	Средняя квадратическая погрешность положения характерной точки (Mt), м	Описание обозначения точки на местности (при наличии)
	X	Y			
1	2	3	4	5	6
74	445783.11	2223878.44	Картометрический метод	0.10	-
75	445782.95	2223878.00	Картометрический метод	0.10	-
76	445782.79	2223877.56	Картометрический метод	0.10	-
77	445782.62	2223877.12	Картометрический метод	0.10	-
78	445782.46	2223876.68	Картометрический метод	0.10	-
79	445782.30	2223876.24	Картометрический метод	0.10	-
80	445782.14	2223875.80	Картометрический метод	0.10	-
81	445781.98	2223875.35	Картометрический метод	0.10	-
82	445781.82	2223874.91	Картометрический метод	0.10	-
83	445781.65	2223874.47	Картометрический метод	0.10	-
84	445781.49	2223874.03	Картометрический метод	0.10	-
85	445781.33	2223873.59	Картометрический метод	0.10	-
86	445781.17	2223873.15	Картометрический метод	0.10	-
87	445781.01	2223872.71	Картометрический метод	0.10	-
88	445780.85	2223872.26	Картометрический метод	0.10	-
89	445780.69	2223871.82	Картометрический метод	0.10	-
90	445780.53	2223871.38	Картометрический метод	0.10	-
91	445780.37	2223870.94	Картометрический метод	0.10	-
92	445780.21	2223870.50	Картометрический метод	0.10	-
93	445780.05	2223870.05	Картометрический метод	0.10	-
94	445779.89	2223869.61	Картометрический метод	0.10	-
95	445779.73	2223869.17	Картометрический метод	0.10	-
96	445779.58	2223868.73	Картометрический метод	0.10	-
97	445770.48	2223838.96	Картометрический метод	0.10	-
98	445731.40	2223711.03	Картометрический метод	0.10	-
99	445754.44	2223684.09	Картометрический метод	0.10	-

2. Сведения о характерных точках границ объекта					
Обозначение характерных точек границ	Координаты, м		Метод определения координат характерной точки	Средняя квадратическая погрешность положения характерной точки (Mt), м	Описание обозначения точки на местности (при наличии)
	X	Y			
1	2	3	4	5	6
100	445764.72	2223673.16	Картометрический метод	0.10	-
101	445791.78	2223661.53	Картометрический метод	0.10	-
102	445833.03	2223653.90	Картометрический метод	0.10	-
103	445857.08	2223653.93	Картометрический метод	0.10	-
104	445866.84	2223657.23	Картометрический метод	0.10	-
105	445876.81	2223690.46	Картометрический метод	0.10	-
106	445881.79	2223711.95	Картометрический метод	0.10	-
107	445894.46	2223766.41	Картометрический метод	0.10	-
108	445907.98	2223824.58	Картометрический метод	0.10	-
109	445933.42	2223888.07	Картометрический метод	0.10	-
110	445964.67	2223953.18	Картометрический метод	0.10	-
111	446014.29	2224021.36	Картометрический метод	0.10	-
112	446038.93	2224059.16	Картометрический метод	0.10	-
113	446078.68	2224120.14	Картометрический метод	0.10	-
114	446388.95	2224484.14	Картометрический метод	0.10	-
115	446486.95	2224599.10	Картометрический метод	0.10	-
116	446505.84	2224605.24	Картометрический метод	0.10	-
117	446558.16	2224665.86	Картометрический метод	0.10	-
118	446766.32	2224907.02	Картометрический метод	0.10	-
119	446591.51	2224934.06	Картометрический метод	0.10	-
120	446386.17	2224696.16	Картометрический метод	0.10	-
121	446360.11	2224665.70	Картометрический метод	0.10	-
122	446138.11	2224406.17	Картометрический метод	0.10	-
35	446105.10	2224367.57	Картометрический метод	0.10	-
123	448255.89	2221168.98	Картометрический метод	0.10	-
124	448382.99	2221009.76	Картометрический метод	0.10	-

2. Сведения о характерных точках границ объекта					
Обозначение характерных точек границ	Координаты, м		Метод определения координат характерной точки	Средняя квадратическая погрешность положения характерной точки (Mt), м	Описание обозначения точки на местности (при наличии)
	X	Y			
1	2	3	4	5	6
125	448373.65	2221002.48	Картометрический метод	0.10	-
126	448357.62	2220992.28	Картометрический метод	0.10	-
127	448389.88	2220942.56	Картометрический метод	0.10	-
128	448404.40	2220919.85	Картометрический метод	0.10	-
129	448421.19	2220893.99	Картометрический метод	0.10	-
130	448429.58	2220887.85	Картометрический метод	0.10	-
131	448438.23	2220884.61	Картометрический метод	0.10	-
132	448452.16	2220883.14	Картометрический метод	0.10	-
133	448458.73	2220879.96	Картометрический метод	0.10	-
134	448467.91	2220871.50	Картометрический метод	0.10	-
135	448518.61	2220782.54	Картометрический метод	0.10	-
136	448541.85	2220741.75	Картометрический метод	0.10	-
137	448524.08	2220732.39	Картометрический метод	0.10	-
138	448591.63	2220594.47	Картометрический метод	0.10	-
139	448601.43	2220567.46	Картометрический метод	0.10	-
140	448581.88	2220525.29	Картометрический метод	0.10	-
141	448625.17	2220429.00	Картометрический метод	0.10	-
142	448667.63	2220449.10	Картометрический метод	0.10	-
143	448764.76	2220495.09	Картометрический метод	0.10	-
144	448757.07	2220510.36	Картометрический метод	0.10	-
145	448758.31	2220511.86	Картометрический метод	0.10	-
146	448760.21	2220517.92	Картометрический метод	0.10	-
147	448735.28	2220568.69	Картометрический метод	0.10	-
148	448735.28	2220568.70	Картометрический метод	0.10	-
149	448733.02	2220573.28	Картометрический метод	0.10	-
150	448739.25	2220576.11	Картометрический метод	0.10	-

2. Сведения о характерных точках границ объекта					
Обозначение характерных точек границ	Координаты, м		Метод определения координат характерной точки	Средняя квадратическая погрешность положения характерной точки (Mt), м	Описание обозначения точки на местности (при наличии)
	X	Y			
1	2	3	4	5	6
151	448729.09	2220596.93	Картометрический метод	0.10	-
152	448722.67	2220593.78	Картометрический метод	0.10	-
153	448718.35	2220604.78	Картометрический метод	0.10	-
154	448719.20	2220606.64	Картометрический метод	0.10	-
155	448704.67	2220634.11	Картометрический метод	0.10	-
156	448701.90	2220640.78	Картометрический метод	0.10	-
157	448702.39	2220642.98	Картометрический метод	0.10	-
158	448701.46	2220644.64	Картометрический метод	0.10	-
159	448699.34	2220645.81	Картометрический метод	0.10	-
160	448696.67	2220651.92	Картометрический метод	0.10	-
161	448695.23	2220655.24	Картометрический метод	0.10	-
162	448697.33	2220656.29	Картометрический метод	0.10	-
163	448696.76	2220657.52	Картометрический метод	0.10	-
164	448699.13	2220658.53	Картометрический метод	0.10	-
165	448691.88	2220672.49	Картометрический метод	0.10	-
166	448685.66	2220671.33	Картометрический метод	0.10	-
167	448683.23	2220676.16	Картометрический метод	0.10	-
168	448675.57	2220672.29	Картометрический метод	0.10	-
169	448625.99	2220772.77	Картометрический метод	0.10	-
170	448597.51	2220831.65	Картометрический метод	0.10	-
171	448571.48	2220878.39	Картометрический метод	0.10	-
172	448544.96	2220927.79	Картометрический метод	0.10	-
173	448528.59	2220955.13	Картометрический метод	0.10	-
174	448516.29	2220967.15	Картометрический метод	0.10	-
175	448516.75	2220979.17	Картометрический метод	0.10	-
176	448534.34	2220988.89	Картометрический метод	0.10	-

2. Сведения о характерных точках границ объекта					
Обозначение характерных точек границ	Координаты, м		Метод определения координат характерной точки	Средняя квадратическая погрешность положения характерной точки (Mt), м	Описание обозначения точки на местности (при наличии)
	X	Y			
1	2	3	4	5	6
177	448507.87	2221041.48	Картометрический метод	0.10	-
178	448502.41	2221051.75	Картометрический метод	0.10	-
179	448498.28	2221059.55	Картометрический метод	0.10	-
180	448483.47	2221090.00	Картометрический метод	0.10	-
181	448478.84	2221087.61	Картометрический метод	0.10	-
182	448470.24	2221083.18	Картометрический метод	0.10	-
183	448467.90	2221087.02	Картометрический метод	0.10	-
184	448464.11	2221089.51	Картометрический метод	0.10	-
185	448460.20	2221090.12	Картометрический метод	0.10	-
186	448456.12	2221089.05	Картометрический метод	0.10	-
187	448454.06	2221092.00	Картометрический метод	0.10	-
188	448436.77	2221093.44	Картометрический метод	0.10	-
189	448433.69	2221105.77	Картометрический метод	0.10	-
190	448415.00	2221132.70	Картометрический метод	0.10	-
191	448408.56	2221127.96	Картометрический метод	0.10	-
192	448375.24	2221168.74	Картометрический метод	0.10	-
193	448375.25	2221168.74	Картометрический метод	0.10	-
194	448366.17	2221179.86	Картометрический метод	0.10	-
195	448338.37	2221213.89	Картометрический метод	0.10	-
196	448325.93	2221229.12	Картометрический метод	0.10	-
197	448274.54	2221292.03	Картометрический метод	0.10	-
198	448272.20	2221294.52	Картометрический метод	0.10	-
199	448237.98	2221205.75	Картометрический метод	0.10	-
200	448239.83	2221203.83	Картометрический метод	0.10	-
201	448235.94	2221193.96	Картометрический метод	0.10	-
123	448255.89	2221168.98	Картометрический метод	0.10	-

3. Сведения о характерных точках части (частей) границы объекта

Обозначение характерных точек части границы	Координаты, м		Метод определения координат характерной точки	Средняя квадратическая погрешность положения характерной точки (Mt), м	Описание обозначения точки на местности (при наличии)
	X	Y			
1	2	3	4	5	6
-	-	-	-	-	-

Раздел 3

Сведения о местоположении измененных (уточненных) границ объекта

1. Система координат -

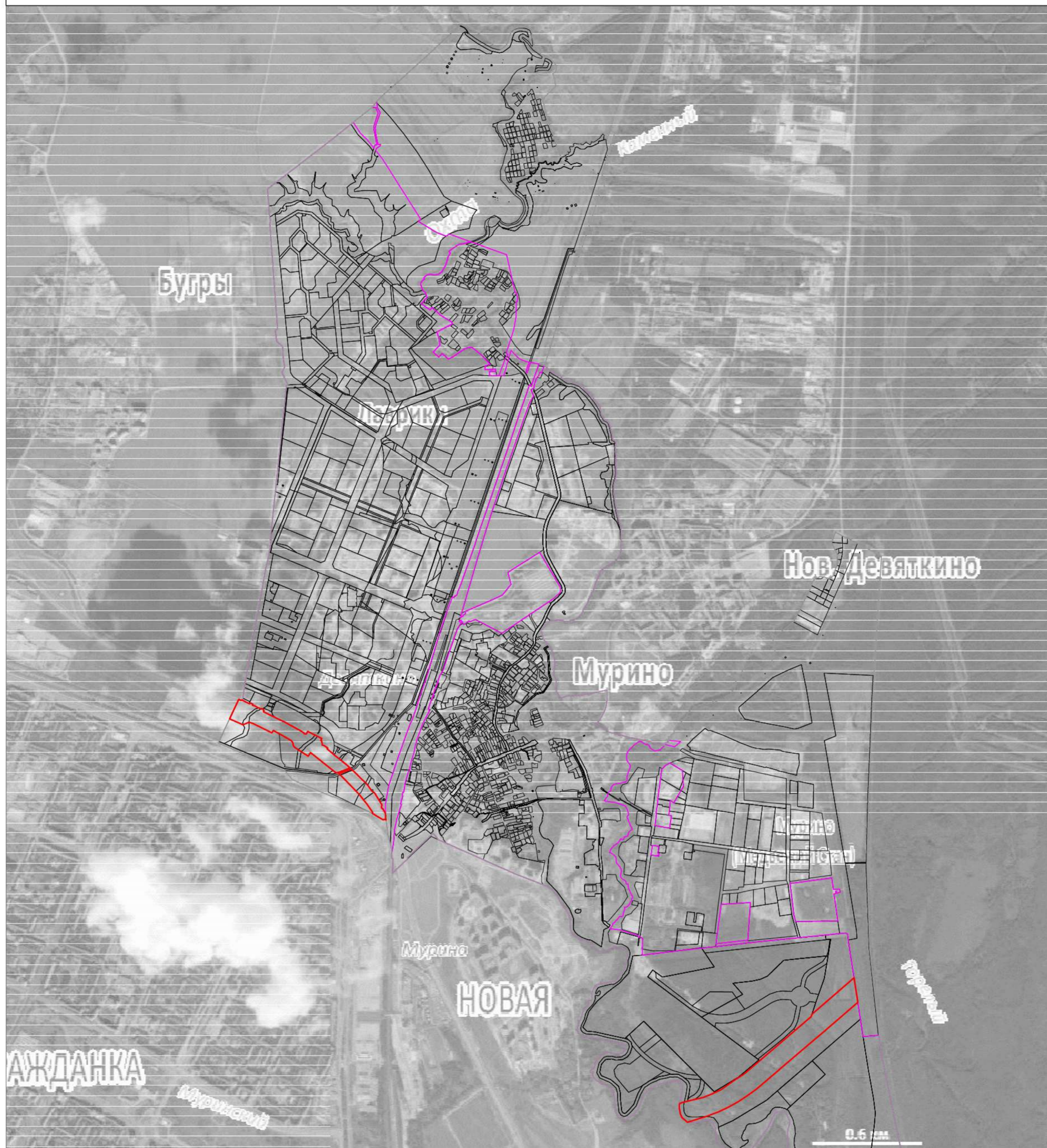
2. Сведения о характерных точках границ объекта

Обозначение характерных точек границ	Существующие координаты, м		Измененные (уточненные) координаты, м		Метод определения координат характерной точки	Средняя квадратическая погрешность положения характерной точки (M _t), м	Описание обозначения точки на местности (при наличии)
	X	Y	X	Y			
1	2	3	4	5	6	7	8
-	-	-	-	-	-	-	

3. Сведения о характерных точках части (частей) границы объекта

Обозначение характерных точек части границы	Существующие координаты, м		Измененные (уточненные) координаты, м		Метод определения координат характерной точки	Средняя квадратическая погрешность положения характерной точки (M _t), м	Описание обозначения точки на местности (при наличии)
	X	Y	X	Y			
1	2	3	4	5	6	7	8
-	-	-	-	-	-	-	

План границ объекта



Масштаб 1:20000

Используемые условные знаки и обозначения:

- граница муниципального образования "Муринское городское поселение"
- - - граница населённых пунктов
- граница объекта
- граница земельных участков



Подпись

Дата "14" апреля 2020 г.

Место для оттиска печати (при наличии) лица, составившего описание местоположения границ объекта

**Текстовое описание местоположения границ
населенных пунктов, территориальных зон, особо охраняемых природных
территорий, зон с особыми условиями использования территорий**

Прохождение границы		Описание прохождения границы
от точки	до точки	
1	2	3
1	2	-
2	3	-
3	4	-
4	5	-
5	6	-
6	7	-
7	8	-
8	9	-
9	10	-
10	11	-
11	12	-
12	13	-
13	14	-
14	15	-
15	16	-
16	17	-
17	18	-
18	19	-
19	20	-
20	21	-
21	22	-
22	23	-
23	24	-
24	25	-
25	26	-
26	27	-
27	28	-
28	29	-
29	30	-
30	31	-
31	32	-
32	33	-
33	34	-
34	1	-
35	36	-
36	37	-

**Текстовое описание местоположения границ
населенных пунктов, территориальных зон, особо охраняемых природных
территорий, зон с особыми условиями использования территорий**

Прохождение границы		Описание прохождения границы
от точки	до точки	
1	2	3
37	38	-
38	39	-
39	40	-
40	41	-
41	42	-
42	43	-
43	44	-
44	45	-
45	46	-
46	47	-
47	48	-
48	49	-
49	50	-
50	51	-
51	52	-
52	53	-
53	54	-
54	55	-
55	56	-
56	57	-
57	58	-
58	59	-
59	60	-
60	61	-
61	62	-
62	63	-
63	64	-
64	65	-
65	66	-
66	67	-
67	68	-
68	69	-
69	70	-
70	71	-
71	72	-
72	73	-

**Текстовое описание местоположения границ
населенных пунктов, территориальных зон, особо охраняемых природных
территорий, зон с особыми условиями использования территорий**

Прохождение границы		Описание прохождения границы
от точки	до точки	
1	2	3
73	74	-
74	75	-
75	76	-
76	77	-
77	78	-
78	79	-
79	80	-
80	81	-
81	82	-
82	83	-
83	84	-
84	85	-
85	86	-
86	87	-
87	88	-
88	89	-
89	90	-
90	91	-
91	92	-
92	93	-
93	94	-
94	95	-
95	96	-
96	97	-
97	98	-
98	99	-
99	100	-
100	101	-
101	102	-
102	103	-
103	104	-
104	105	-
105	106	-
106	107	-
107	108	-
108	109	-

**Текстовое описание местоположения границ
населенных пунктов, территориальных зон, особо охраняемых природных
территорий, зон с особыми условиями использования территорий**

Прохождение границы		Описание прохождения границы
от точки	до точки	
1	2	3
109	110	-
110	111	-
111	112	-
112	113	-
113	114	-
114	115	-
115	116	-
116	117	-
117	118	-
118	119	-
119	120	-
120	121	-
121	122	-
122	35	-
123	124	-
124	125	-
125	126	-
126	127	-
127	128	-
128	129	-
129	130	-
130	131	-
131	132	-
132	133	-
133	134	-
134	135	-
135	136	-
136	137	-
137	138	-
138	139	-
139	140	-
140	141	-
141	142	-
142	143	-
143	144	-
144	145	-

**Текстовое описание местоположения границ
населенных пунктов, территориальных зон, особо охраняемых природных
территорий, зон с особыми условиями использования территорий**

Прохождение границы		Описание прохождения границы
от точки	до точки	
1	2	3
145	146	-
146	147	-
147	148	-
148	149	-
149	150	-
150	151	-
151	152	-
152	153	-
153	154	-
154	155	-
155	156	-
156	157	-
157	158	-
158	159	-
159	160	-
160	161	-
161	162	-
162	163	-
163	164	-
164	165	-
165	166	-
166	167	-
167	168	-
168	169	-
169	170	-
170	171	-
171	172	-
172	173	-
173	174	-
174	175	-
175	176	-
176	177	-
177	178	-
178	179	-
179	180	-
180	181	-

**Текстовое описание местоположения границ
населенных пунктов, территориальных зон, особо охраняемых природных
территорий, зон с особыми условиями использования территорий**

Прохождение границы		Описание прохождения границы
от точки	до точки	
1	2	3
181	182	-
182	183	-
183	184	-
184	185	-
185	186	-
186	187	-
187	188	-
188	189	-
189	190	-
190	191	-
191	192	-
192	193	-
193	194	-
194	195	-
195	196	-
196	197	-
197	198	-
198	199	-
199	200	-
200	201	-
201	123	-

ОПИСАНИЕ МЕСТОПОЛОЖЕНИЯ ГРАНИЦ

Зона объектов железнодорожного транспорта и метрополитена (ТТ-3)

(наименование объекта, местоположение границ которого описано (далее - объект))

Раздел 1

Сведения об объекте

№ п/п	Характеристики объекта	Описание характеристик
1	2	3
1.	Местоположение объекта	Ленинградская область, район Всеволожский, город Мурино
2.	Площадь объекта +/- величина погрешности определения площади (P +/- Дельта P)	508184 +/- 249 м ²
3.	Иные характеристики объекта	-

Раздел 2

Сведения о местоположении границ объекта

1. Система координат -

2. Сведения о характерных точках границ объекта

Обозначение характерных точек границ	Координаты, м		Метод определения координат характерной точки	Средняя квадратическая погрешность положения характерной точки (Mt), м	Описание обозначения точки на местности (при наличии)
	X	Y			
1	2	3	4	5	6
-	-	-	-	-	-

3. Сведения о характерных точках части (частей) границы объекта

Обозначение характерных точек части границы	Координаты, м		Метод определения координат характерной точки	Средняя квадратическая погрешность положения характерной точки (Mt), м	Описание обозначения точки на местности (при наличии)
	X	Y			
1	2	3	4	5	6
-	-	-	-	-	-

Раздел 3

Сведения о местоположении измененных (уточненных) границ объекта

1. Система координат МСК 47 зона 2

2. Сведения о характерных точках границ объекта

Обозначение характерных точек границ	Существующие координаты, м		Измененные (уточненные) координаты, м		Метод определения координат характерной точки	Средняя квадратическая погрешность положения характерной точки (M _t), м	Описание обозначения точки на местности (при наличии)
	X	Y	X	Y			
1	2	3	4	5	6	7	8
1	-	-	449532.14	2222801.32	Картометрический метод	0.10	-
2	-	-	449488.45	2222753.29	Картометрический метод	0.10	-
3	-	-	449466.13	2222720.72	Картометрический метод	0.10	-
4	-	-	449460.74	2222712.56	Картометрический метод	0.10	-
5	-	-	449453.03	2222701.10	Картометрический метод	0.10	-
6	-	-	449382.49	2222596.27	Картометрический метод	0.10	-
7	-	-	449377.90	2222585.05	Картометрический метод	0.10	-
8	-	-	449377.19	2222585.35	Картометрический метод	0.10	-
9	-	-	449373.61	2222576.52	Картометрический метод	0.10	-
10	-	-	449370.55	2222577.78	Картометрический метод	0.10	-
11	-	-	449364.43	2222568.76	Картометрический метод	0.10	-
12	-	-	449340.05	2222532.21	Картометрический метод	0.10	-
13	-	-	449332.69	2222521.20	Картометрический метод	0.10	-
14	-	-	449293.94	2222463.20	Картометрический метод	0.10	-
15	-	-	449268.97	2222425.90	Картометрический метод	0.10	-
16	-	-	449241.42	2222384.95	Картометрический метод	0.10	-
17	-	-	449238.40	2222380.37	Картометрический метод	0.10	-
18	-	-	449309.55	2222245.48	Картометрический метод	0.10	-
19	-	-	449322.32	2222221.31	Картометрический метод	0.10	-
20	-	-	449337.65	2222192.22	Картометрический метод	0.10	-
21	-	-	449321.26	2222150.29	Картометрический метод	0.10	-
22	-	-	449328.36	2222145.95	Картометрический метод	0.10	-

2. Сведения о характерных точках границ объекта							
Обозначение характерных точек границ	Существующие координаты, м		Измененные (уточненные) координаты, м		Метод определения координат характерной точки	Средняя квадратическая погрешность положения характерной точки (Mt), м	Описание обозначения точки на местности (при наличии)
	X	Y	X	Y			
1	2	3	4	5	6	7	8
23	-	-	449300.69	2222107.73	Картометрический метод	0.10	-
24	-	-	449310.36	2222102.17	Картометрический метод	0.10	-
25	-	-	449329.86	2222090.94	Картометрический метод	0.10	-
26	-	-	449330.57	2222091.48	Картометрический метод	0.10	-
27	-	-	449331.58	2222090.70	Картометрический метод	0.10	-
28	-	-	449329.94	2222078.14	Картометрический метод	0.10	-
29	-	-	449324.82	2222073.56	Картометрический метод	0.10	-
30	-	-	449315.19	2222091.05	Картометрический метод	0.10	-
31	-	-	449266.83	2222061.14	Картометрический метод	0.10	-
32	-	-	449112.47	2222007.53	Картометрический метод	0.10	-
33	-	-	449111.24	2222005.87	Картометрический метод	0.10	-
34	-	-	448958.14	2221954.58	Картометрический метод	0.10	-
35	-	-	448952.28	2221948.17	Картометрический метод	0.10	-
36	-	-	448940.98	2221938.51	Картометрический метод	0.10	-
37	-	-	448889.16	2221919.76	Картометрический метод	0.10	-
38	-	-	448888.06	2221923.08	Картометрический метод	0.10	-
39	-	-	448877.14	2221919.94	Картометрический метод	0.10	-
40	-	-	448878.26	2221916.65	Картометрический метод	0.10	-
41	-	-	448870.50	2221913.97	Картометрический метод	0.10	-
42	-	-	448869.30	2221917.73	Картометрический метод	0.10	-
43	-	-	448858.56	2221914.04	Картометрический метод	0.10	-
44	-	-	448859.95	2221909.80	Картометрический метод	0.10	-
45	-	-	448836.80	2221901.96	Картометрический метод	0.10	-
46	-	-	448831.19	2221900.06	Картометрический метод	0.10	-
47	-	-	448798.30	2221888.92	Картометрический метод	0.10	-
48	-	-	448797.01	2221893.13	Картометрический метод	0.10	-

2. Сведения о характерных точках границ объекта							
Обозначение характерных точек границ	Существующие координаты, м		Измененные (уточненные) координаты, м		Метод определения координат характерной точки	Средняя квадратическая погрешность положения характерной точки (M _t), м	Описание обозначения точки на местности (при наличии)
	X	Y	X	Y			
1	2	3	4	5	6	7	8
49	-	-	448786.13	2221889.39	Картометрический метод	0.10	-
50	-	-	448787.40	2221885.64	Картометрический метод	0.10	-
51	-	-	448779.63	2221883.05	Картометрический метод	0.10	-
52	-	-	448778.37	2221886.78	Картометрический метод	0.10	-
53	-	-	448767.62	2221883.08	Картометрический метод	0.10	-
54	-	-	448768.99	2221878.92	Картометрический метод	0.10	-
55	-	-	448695.06	2221853.61	Картометрический метод	0.10	-
56	-	-	448692.35	2221860.78	Картометрический метод	0.10	-
57	-	-	448686.63	2221858.21	Картометрический метод	0.10	-
58	-	-	448684.27	2221863.45	Картометрический метод	0.10	-
59	-	-	448593.82	2221815.79	Картометрический метод	0.10	-
60	-	-	448500.44	2221781.14	Картометрический метод	0.10	-
61	-	-	448424.57	2221757.96	Картометрический метод	0.10	-
62	-	-	448399.34	2221755.08	Картометрический метод	0.10	-
63	-	-	448376.58	2221749.26	Картометрический метод	0.10	-
64	-	-	448314.50	2221730.14	Картометрический метод	0.10	-
65	-	-	448276.25	2221722.68	Картометрический метод	0.10	-
66	-	-	448256.17	2221721.45	Картометрический метод	0.10	-
67	-	-	448249.05	2221721.02	Картометрический метод	0.10	-
68	-	-	448249.24	2221712.03	Картометрический метод	0.10	-
69	-	-	448155.85	2221685.24	Картометрический метод	0.10	-
70	-	-	448148.50	2221685.93	Картометрический метод	0.10	-
71	-	-	448142.84	2221685.25	Картометрический метод	0.10	-
72	-	-	448137.44	2221684.60	Картометрический метод	0.10	-
73	-	-	448137.71	2221683.70	Картометрический метод	0.10	-
74	-	-	448131.35	2221681.78	Картометрический метод	0.10	-

2. Сведения о характерных точках границ объекта							
Обозначение характерных точек границ	Существующие координаты, м		Измененные (уточненные) координаты, м		Метод определения координат характерной точки	Средняя квадратическая погрешность положения характерной точки (Mt), м	Описание обозначения точки на местности (при наличии)
	X	Y	X	Y			
1	2	3	4	5	6	7	8
75	-	-	448130.39	2221684.90	Картометрический метод	0.10	-
76	-	-	448122.38	2221682.71	Картометрический метод	0.10	-
77	-	-	448122.78	2221681.19	Картометрический метод	0.10	-
78	-	-	448120.04	2221680.28	Картометрический метод	0.10	-
79	-	-	448119.60	2221681.96	Картометрический метод	0.10	-
80	-	-	448098.39	2221676.37	Картометрический метод	0.10	-
81	-	-	448099.68	2221671.08	Картометрический метод	0.10	-
82	-	-	448093.13	2221669.60	Картометрический метод	0.10	-
83	-	-	448076.47	2221666.75	Картометрический метод	0.10	-
84	-	-	448073.54	2221670.87	Картометрический метод	0.10	-
85	-	-	448053.35	2221666.95	Картометрический метод	0.10	-
86	-	-	448042.62	2221660.81	Картометрический метод	0.10	-
87	-	-	448013.93	2221654.40	Картометрический метод	0.10	-
88	-	-	448011.26	2221661.57	Картометрический метод	0.10	-
89	-	-	447957.71	2221643.94	Картометрический метод	0.10	-
90	-	-	447903.85	2221628.13	Картометрический метод	0.10	-
91	-	-	447829.56	2221611.91	Картометрический метод	0.10	-
92	-	-	447813.92	2221610.61	Картометрический метод	0.10	-
93	-	-	447728.16	2221603.44	Картометрический метод	0.10	-
94	-	-	447678.48	2221595.49	Картометрический метод	0.10	-
95	-	-	447689.63	2221592.50	Картометрический метод	0.10	-
96	-	-	447726.87	2221582.50	Картометрический метод	0.10	-
97	-	-	447790.45	2221565.42	Картометрический метод	0.10	-
98	-	-	447900.26	2221551.44	Картометрический метод	0.10	-
99	-	-	447912.96	2221546.90	Картометрический метод	0.10	-
100	-	-	447946.86	2221547.00	Картометрический метод	0.10	-

2. Сведения о характерных точках границ объекта							
Обозначение характерных точек границ	Существующие координаты, м		Измененные (уточненные) координаты, м		Метод определения координат характерной точки	Средняя квадратическая погрешность положения характерной точки (Mt), м	Описание обозначения точки на местности (при наличии)
	X	Y	X	Y			
1	2	3	4	5	6	7	8
101	-	-	448013.76	2221547.17	Картометрический метод	0.10	-
102	-	-	448130.48	2221566.26	Картометрический метод	0.10	-
103	-	-	448171.93	2221578.17	Картометрический метод	0.10	-
104	-	-	448206.61	2221590.11	Картометрический метод	0.10	-
105	-	-	448234.57	2221600.88	Картометрический метод	0.10	-
106	-	-	448249.64	2221605.71	Картометрический метод	0.10	-
107	-	-	448365.07	2221642.61	Картометрический метод	0.10	-
108	-	-	448373.43	2221646.83	Картометрический метод	0.10	-
109	-	-	448402.67	2221656.84	Картометрический метод	0.10	-
110	-	-	448499.62	2221690.70	Картометрический метод	0.10	-
111	-	-	448533.32	2221703.31	Картометрический метод	0.10	-
112	-	-	448589.43	2221723.67	Картометрический метод	0.10	-
113	-	-	448608.74	2221735.05	Картометрический метод	0.10	-
114	-	-	448655.08	2221751.15	Картометрический метод	0.10	-
115	-	-	448685.98	2221762.11	Картометрический метод	0.10	-
116	-	-	448691.08	2221764.05	Картометрический метод	0.10	-
117	-	-	448763.51	2221785.89	Картометрический метод	0.10	-
118	-	-	448793.91	2221796.41	Картометрический метод	0.10	-
119	-	-	448807.40	2221801.05	Картометрический метод	0.10	-
120	-	-	448846.17	2221814.09	Картометрический метод	0.10	-
121	-	-	448940.50	2221845.99	Картометрический метод	0.10	-
122	-	-	449239.62	2221935.01	Картометрический метод	0.10	-
123	-	-	449415.78	2221994.92	Картометрический метод	0.10	-
124	-	-	449497.70	2222025.92	Картометрический метод	0.10	-
125	-	-	449493.64	2222038.02	Картометрический метод	0.10	-
126	-	-	449505.36	2222041.10	Картометрический метод	0.10	-

2. Сведения о характерных точках границ объекта							
Обозначение характерных точек границ	Существующие координаты, м		Измененные (уточненные) координаты, м		Метод определения координат характерной точки	Средняя квадратическая погрешность положения характерной точки (Mt), м	Описание обозначения точки на местности (при наличии)
	X	Y	X	Y			
1	2	3	4	5	6	7	8
127	-	-	449502.58	2222047.12	Картометрический метод	0.10	-
128	-	-	449510.19	2222049.91	Картометрический метод	0.10	-
129	-	-	449512.63	2222060.54	Картометрический метод	0.10	-
130	-	-	449531.92	2222063.24	Картометрический метод	0.10	-
131	-	-	449549.99	2222071.01	Картометрический метод	0.10	-
132	-	-	449591.24	2222087.34	Картометрический метод	0.10	-
133	-	-	449660.50	2222112.41	Картометрический метод	0.10	-
134	-	-	449872.69	2222187.61	Картометрический метод	0.10	-
135	-	-	449922.51	2222203.07	Картометрический метод	0.10	-
136	-	-	450579.46	2222429.37	Картометрический метод	0.10	-
137	-	-	450840.28	2222517.31	Картометрический метод	0.10	-
138	-	-	450940.46	2222552.88	Картометрический метод	0.10	-
139	-	-	451015.56	2222577.85	Картометрический метод	0.10	-
140	-	-	451019.62	2222585.16	Картометрический метод	0.10	-
141	-	-	451009.52	2222590.82	Картометрический метод	0.10	-
142	-	-	451159.49	2222644.28	Картометрический метод	0.10	-
143	-	-	451157.49	2222649.63	Картометрический метод	0.10	-
144	-	-	451150.30	2222682.05	Картометрический метод	0.10	-
145	-	-	451120.88	2222671.84	Картометрический метод	0.10	-
146	-	-	451107.31	2222667.01	Картометрический метод	0.10	-
147	-	-	451110.90	2222652.96	Картометрический метод	0.10	-
148	-	-	451092.24	2222647.47	Картометрический метод	0.10	-
149	-	-	451087.56	2222646.51	Картометрический метод	0.10	-
150	-	-	451074.86	2222635.47	Картометрический метод	0.10	-
151	-	-	451066.81	2222628.22	Картометрический метод	0.10	-
152	-	-	451028.67	2222616.08	Картометрический метод	0.10	-

2. Сведения о характерных точках границ объекта							
Обозначение характерных точек границ	Существующие координаты, м		Измененные (уточненные) координаты, м		Метод определения координат характерной точки	Средняя квадратическая погрешность положения характерной точки (Mt), м	Описание обозначения точки на местности (при наличии)
	X	Y	X	Y			
1	2	3	4	5	6	7	8
153	-	-	451024.18	2222616.42	Картометрический метод	0.10	-
154	-	-	451012.37	2222611.80	Картометрический метод	0.10	-
155	-	-	451000.28	2222613.34	Картометрический метод	0.10	-
156	-	-	450994.24	2222605.45	Картометрический метод	0.10	-
157	-	-	450990.40	2222600.09	Картометрический метод	0.10	-
158	-	-	450985.52	2222590.54	Картометрический метод	0.10	-
159	-	-	450941.13	2222609.61	Картометрический метод	0.10	-
160	-	-	450892.98	2222580.24	Картометрический метод	0.10	-
161	-	-	450703.76	2222513.11	Картометрический метод	0.10	-
162	-	-	450426.12	2222417.16	Картометрический метод	0.10	-
163	-	-	450165.57	2222328.57	Картометрический метод	0.10	-
164	-	-	450113.38	2222310.97	Картометрический метод	0.10	-
165	-	-	450104.85	2222308.27	Картометрический метод	0.10	-
166	-	-	449987.39	2222271.11	Картометрический метод	0.10	-
167	-	-	449769.05	2222204.73	Картометрический метод	0.10	-
168	-	-	449384.19	2222093.42	Картометрический метод	0.10	-
169	-	-	449365.30	2222087.95	Картометрический метод	0.10	-
170	-	-	449350.76	2222084.79	Картометрический метод	0.10	-
171	-	-	449350.48	2222085.01	Картометрический метод	0.10	-
172	-	-	449350.61	2222085.22	Картометрический метод	0.10	-
173	-	-	449352.24	2222087.36	Картометрический метод	0.10	-
174	-	-	449355.06	2222089.23	Картометрический метод	0.10	-
175	-	-	449357.82	2222096.40	Картометрический метод	0.10	-
176	-	-	449359.65	2222098.95	Картометрический метод	0.10	-
177	-	-	449361.16	2222101.35	Картометрический метод	0.10	-
178	-	-	449364.70	2222105.42	Картометрический метод	0.10	-

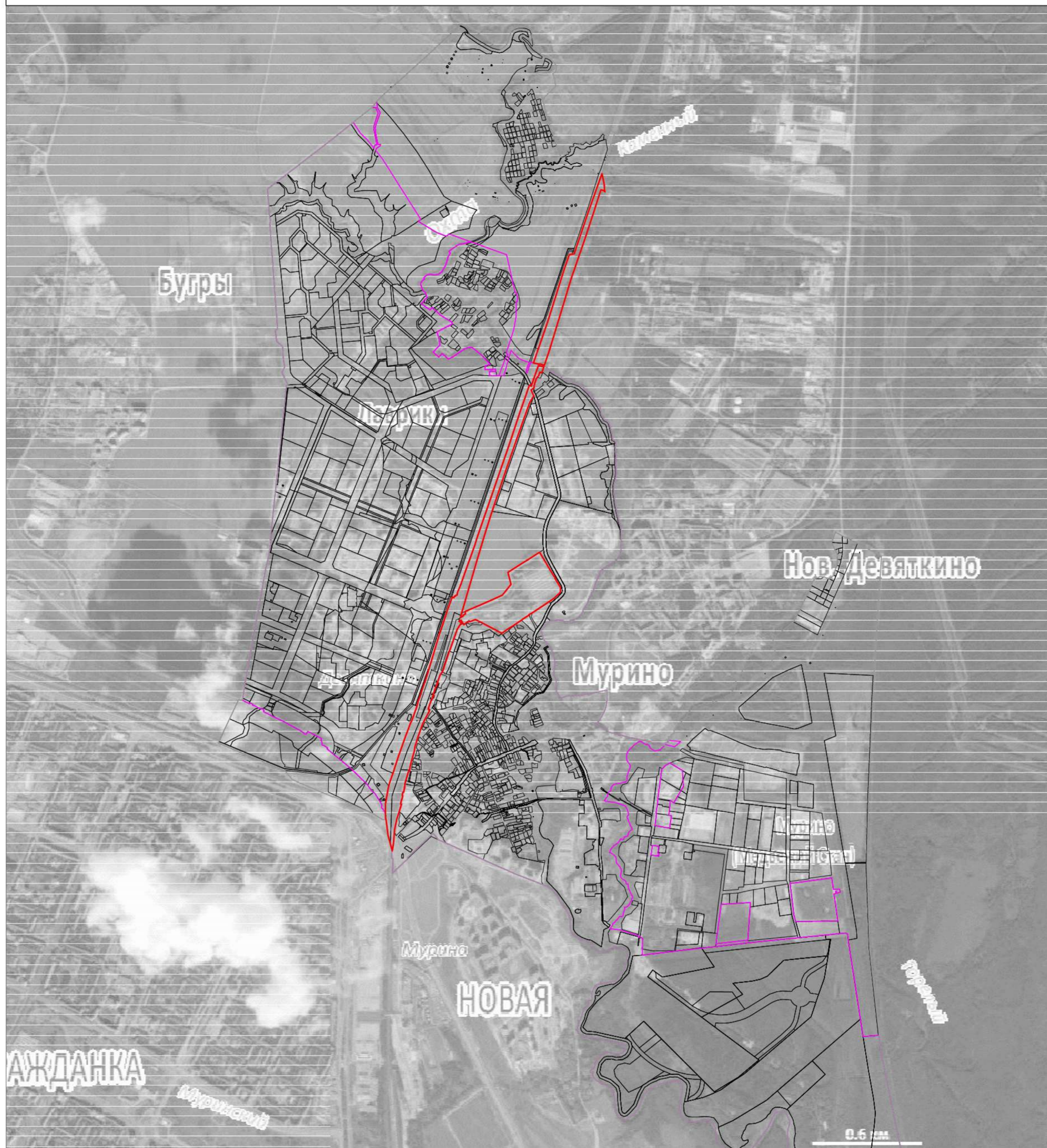
2. Сведения о характерных точках границ объекта							
Обозначение характерных точек границ	Существующие координаты, м		Измененные (уточненные) координаты, м		Метод определения координат характерной точки	Средняя квадратическая погрешность положения характерной точки (Mt), м	Описание обозначения точки на местности (при наличии)
	X	Y	X	Y			
1	2	3	4	5	6	7	8
179	-	-	449368.49	2222103.23	Картометрический метод	0.10	-
180	-	-	449377.46	2222120.04	Картометрический метод	0.10	-
181	-	-	449394.26	2222117.27	Картометрический метод	0.10	-
182	-	-	449441.26	2222225.04	Картометрический метод	0.10	-
183	-	-	449476.05	2222304.95	Картометрический метод	0.10	-
184	-	-	449511.86	2222384.32	Картометрический метод	0.10	-
185	-	-	449589.05	2222447.05	Картометрический метод	0.10	-
186	-	-	449675.80	2222424.60	Картометрический метод	0.10	-
187	-	-	449703.13	2222467.64	Картометрический метод	0.10	-
188	-	-	449768.95	2222572.19	Картометрический метод	0.10	-
189	-	-	449819.52	2222652.17	Картометрический метод	0.10	-
190	-	-	449647.55	2222754.40	Картометрический метод	0.10	-
191	-	-	449648.68	2222756.35	Картометрический метод	0.10	-
192	-	-	449633.88	2222764.98	Картометрический метод	0.10	-
193	-	-	449632.70	2222762.77	Картометрический метод	0.10	-
194	-	-	449626.45	2222765.96	Картометрический метод	0.10	-
195	-	-	449626.40	2222766.70	Картометрический метод	0.10	-
196	-	-	449617.17	2222772.48	Картометрический метод	0.10	-
197	-	-	449569.48	2222800.26	Картометрический метод	0.10	-
198	-	-	449567.07	2222801.09	Картометрический метод	0.10	-
1	-	-	449532.14	2222801.32	Картометрический метод	0.10	-
199	-	-	451275.37	2222725.42	Картометрический метод	0.10	-
200	-	-	451160.01	2222685.48	Картометрический метод	0.10	-
201	-	-	451168.55	2222662.51	Картометрический метод	0.10	-
202	-	-	451170.26	2222648.13	Картометрический метод	0.10	-
203	-	-	451171.18	2222640.43	Картометрический метод	0.10	-

2. Сведения о характерных точках границ объекта							
Обозначение характерных точек границ	Существующие координаты, м		Измененные (уточненные) координаты, м		Метод определения координат характерной точки	Средняя квадратическая погрешность положения характерной точки (Mt), м	Описание обозначения точки на местности (при наличии)
	X	Y	X	Y			
1	2	3	4	5	6	7	8
204	-	-	451177.00	2222607.09	Картометрический метод	0.10	-
205	-	-	451456.73	2222704.52	Картометрический метод	0.10	-
206	-	-	451492.86	2222715.71	Картометрический метод	0.10	-
207	-	-	451492.88	2222715.66	Картометрический метод	0.10	-
208	-	-	451848.56	2222827.29	Картометрический метод	0.10	-
209	-	-	451954.62	2222865.18	Картометрический метод	0.10	-
210	-	-	451958.10	2222884.51	Картометрический метод	0.10	-
211	-	-	451960.78	2222900.34	Картометрический метод	0.10	-
212	-	-	451970.00	2222903.45	Картометрический метод	0.10	-
213	-	-	451979.47	2222906.65	Картометрический метод	0.10	-
214	-	-	451979.47	2222906.64	Картометрический метод	0.10	-
215	-	-	452259.72	2223001.12	Картометрический метод	0.10	-
216	-	-	452535.95	2223098.43	Картометрический метод	0.10	-
217	-	-	452481.00	2223110.07	Картометрический метод	0.10	-
218	-	-	452454.78	2223115.25	Картометрический метод	0.10	-
219	-	-	452419.93	2223117.61	Картометрический метод	0.10	-
220	-	-	452405.22	2223120.14	Картометрический метод	0.10	-
221	-	-	452414.22	2223112.08	Картометрический метод	0.10	-
222	-	-	452419.79	2223092.93	Картометрический метод	0.10	-
223	-	-	452369.61	2223075.97	Картометрический метод	0.10	-
224	-	-	452237.62	2223033.19	Картометрический метод	0.10	-
225	-	-	452074.07	2222978.61	Картометрический метод	0.10	-
226	-	-	451778.45	2222876.85	Картометрический метод	0.10	-
199	-	-	451275.37	2222725.42	Картометрический метод	0.10	-

3. Сведения о характерных точках части (частей) границы объекта

Обозначение характерных точек части границы	Существующие координаты, м		Измененные (уточненные) координаты, м		Метод определения координат характерной точки	Средняя квадратическая погрешность положения характерной точки (Mt), м	Описание обозначения точки на местности (при наличии)
	X	Y	X	Y			
1	2	3	4	5	6	7	8
-	-	-	-	-	-	-	

План границ объекта



Масштаб 1:20000

Используемые условные знаки и обозначения:

- граница муниципального образования "Муринское городское поселение"
- - - граница населённых пунктов
- граница объекта
- граница земельных участков



Подпись

Дата "14" апреля 2020 г.

Место для оттиска печати (при наличии) лица, составившего описание местоположения границ объекта

**Текстовое описание местоположения границ
населенных пунктов, территориальных зон, особо охраняемых природных
территорий, зон с особыми условиями использования территорий**

Прохождение границы		Описание прохождения границы
от точки	до точки	
1	2	3
1	2	-
2	3	-
3	4	-
4	5	-
5	6	-
6	7	-
7	8	-
8	9	-
9	10	-
10	11	-
11	12	-
12	13	-
13	14	-
14	15	-
15	16	-
16	17	-
17	18	-
18	19	-
19	20	-
20	21	-
21	22	-
22	23	-
23	24	-
24	25	-
25	26	-
26	27	-
27	28	-
28	29	-
29	30	-
30	31	-
31	32	-
32	33	-
33	34	-
34	35	-
35	36	-
36	37	-

**Текстовое описание местоположения границ
населенных пунктов, территориальных зон, особо охраняемых природных
территорий, зон с особыми условиями использования территорий**

Прохождение границы		Описание прохождения границы
от точки	до точки	
1	2	3
37	38	-
38	39	-
39	40	-
40	41	-
41	42	-
42	43	-
43	44	-
44	45	-
45	46	-
46	47	-
47	48	-
48	49	-
49	50	-
50	51	-
51	52	-
52	53	-
53	54	-
54	55	-
55	56	-
56	57	-
57	58	-
58	59	-
59	60	-
60	61	-
61	62	-
62	63	-
63	64	-
64	65	-
65	66	-
66	67	-
67	68	-
68	69	-
69	70	-
70	71	-
71	72	-
72	73	-

**Текстовое описание местоположения границ
населенных пунктов, территориальных зон, особо охраняемых природных
территорий, зон с особыми условиями использования территорий**

Прохождение границы		Описание прохождения границы
от точки	до точки	
1	2	3
73	74	-
74	75	-
75	76	-
76	77	-
77	78	-
78	79	-
79	80	-
80	81	-
81	82	-
82	83	-
83	84	-
84	85	-
85	86	-
86	87	-
87	88	-
88	89	-
89	90	-
90	91	-
91	92	-
92	93	-
93	94	-
94	95	-
95	96	-
96	97	-
97	98	-
98	99	-
99	100	-
100	101	-
101	102	-
102	103	-
103	104	-
104	105	-
105	106	-
106	107	-
107	108	-
108	109	-

**Текстовое описание местоположения границ
населенных пунктов, территориальных зон, особо охраняемых природных
территорий, зон с особыми условиями использования территорий**

Прохождение границы		Описание прохождения границы
от точки	до точки	
1	2	3
109	110	-
110	111	-
111	112	-
112	113	-
113	114	-
114	115	-
115	116	-
116	117	-
117	118	-
118	119	-
119	120	-
120	121	-
121	122	-
122	123	-
123	124	-
124	125	-
125	126	-
126	127	-
127	128	-
128	129	-
129	130	-
130	131	-
131	132	-
132	133	-
133	134	-
134	135	-
135	136	-
136	137	-
137	138	-
138	139	-
139	140	-
140	141	-
141	142	-
142	143	-
143	144	-
144	145	-

**Текстовое описание местоположения границ
населенных пунктов, территориальных зон, особо охраняемых природных
территорий, зон с особыми условиями использования территорий**

Прохождение границы		Описание прохождения границы
от точки	до точки	
1	2	3
145	146	-
146	147	-
147	148	-
148	149	-
149	150	-
150	151	-
151	152	-
152	153	-
153	154	-
154	155	-
155	156	-
156	157	-
157	158	-
158	159	-
159	160	-
160	161	-
161	162	-
162	163	-
163	164	-
164	165	-
165	166	-
166	167	-
167	168	-
168	169	-
169	170	-
170	171	-
171	172	-
172	173	-
173	174	-
174	175	-
175	176	-
176	177	-
177	178	-
178	179	-
179	180	-
180	181	-

**Текстовое описание местоположения границ
населенных пунктов, территориальных зон, особо охраняемых природных
территорий, зон с особыми условиями использования территорий**

Прохождение границы		Описание прохождения границы
от точки	до точки	
1	2	3
181	182	-
182	183	-
183	184	-
184	185	-
185	186	-
186	187	-
187	188	-
188	189	-
189	190	-
190	191	-
191	192	-
192	193	-
193	194	-
194	195	-
195	196	-
196	197	-
197	198	-
198	1	-
199	200	-
200	201	-
201	202	-
202	203	-
203	204	-
204	205	-
205	206	-
206	207	-
207	208	-
208	209	-
209	210	-
210	211	-
211	212	-
212	213	-
213	214	-
214	215	-
215	216	-
216	217	-

**Текстовое описание местоположения границ
населенных пунктов, территориальных зон, особо охраняемых природных
территорий, зон с особыми условиями использования территорий**

Прохождение границы		Описание прохождения границы
от точки	до точки	
1	2	3
217	218	-
218	219	-
219	220	-
220	221	-
221	222	-
222	223	-
223	224	-
224	225	-
225	226	-
226	199	-

ОПИСАНИЕ МЕСТОПОЛОЖЕНИЯ ГРАНИЦ

Зона ритуального назначения (ТК)

(наименование объекта, местоположение границ которого описано (далее - объект))

Раздел 1

Сведения об объекте

№ п/п	Характеристики объекта	Описание характеристик
1	2	3
1.	Местоположение объекта	Ленинградская область, район Всеволожский, город Мурино
2.	Площадь объекта +/- величина погрешности определения площади (Р +/- Дельта Р)	514202 +/- 251 м ²
3.	Иные характеристики объекта	-

Раздел 2

Сведения о местоположении границ объекта

1. Система координат МСК 47 зона 2

2. Сведения о характерных точках границ объекта

Обозначение характерных точек границ	Координаты, м		Метод определения координат характерной точки	Средняя квадратическая погрешность положения характерной точки (Mt), м	Описание обозначения точки на местности (при наличии)
	X	Y			
1	2	3	4	5	6
1	449239.89	2224701.02	Картометрический метод	0.10	-
2	449135.10	2224653.95	Картометрический метод	0.10	-
3	449086.48	2224632.74	Картометрический метод	0.10	-
4	449059.73	2224624.60	Картометрический метод	0.10	-
5	449034.71	2224618.76	Картометрический метод	0.10	-
6	449011.48	2224615.09	Картометрический метод	0.10	-
7	448983.72	2224612.89	Картометрический метод	0.10	-
8	448956.86	2224612.84	Картометрический метод	0.10	-
9	448953.60	2224692.36	Картометрический метод	0.10	-
10	448935.25	2225044.66	Картометрический метод	0.10	-
11	448935.00	2225049.66	Картометрический метод	0.10	-
12	449235.29	2225068.64	Картометрический метод	0.10	-
13	449788.44	2225103.59	Картометрический метод	0.10	-
14	449790.93	2224947.40	Картометрический метод	0.10	-
1	449239.89	2224701.02	Картометрический метод	0.10	-
15	448261.68	2224116.68	Картометрический метод	0.10	-
16	448041.51	2224117.49	Картометрический метод	0.10	-
17	448027.14	2224267.66	Картометрический метод	0.10	-
18	448013.01	2224419.36	Картометрический метод	0.10	-
19	448196.24	2224420.23	Картометрический метод	0.10	-
15	448261.68	2224116.68	Картометрический метод	0.10	-
20	448392.19	2223781.62	Картометрический метод	0.10	-

2. Сведения о характерных точках границ объекта					
Обозначение характерных точек границ	Координаты, м		Метод определения координат характерной точки	Средняя квадратическая погрешность положения характерной точки (Mt), м	Описание обозначения точки на местности (при наличии)
	X	Y			
1	2	3	4	5	6
21	448403.28	2223729.32	Картометрический метод	0.10	-
22	448415.31	2223731.91	Картометрический метод	0.10	-
23	448436.98	2223707.55	Картометрический метод	0.10	-
24	448445.37	2223716.12	Картометрический метод	0.10	-
25	448444.78	2223717.90	Картометрический метод	0.10	-
26	448474.60	2223747.26	Картометрический метод	0.10	-
27	448476.37	2223747.19	Картометрический метод	0.10	-
28	448495.61	2223769.22	Картометрический метод	0.10	-
29	448556.41	2223837.95	Картометрический метод	0.10	-
30	448558.55	2223844.70	Картометрический метод	0.10	-
31	448470.11	2224227.01	Картометрический метод	0.10	-
32	448375.26	2224641.11	Картометрический метод	0.10	-
33	448210.58	2224667.60	Картометрический метод	0.10	-
34	448188.11	2224643.16	Картометрический метод	0.10	-
35	448219.81	2224496.36	Картометрический метод	0.10	-
36	448236.68	2224429.79	Картометрический метод	0.10	-
37	448251.83	2224363.77	Картометрический метод	0.10	-
38	448257.56	2224352.99	Картометрический метод	0.10	-
39	448278.35	2224275.71	Картометрический метод	0.10	-
40	448275.97	2224268.31	Картометрический метод	0.10	-
41	448281.04	2224250.75	Картометрический метод	0.10	-
42	448300.58	2224167.15	Картометрический метод	0.10	-
43	448318.00	2224089.31	Картометрический метод	0.10	-
44	448336.25	2224016.35	Картометрический метод	0.10	-
45	448342.03	2223998.51	Картометрический метод	0.10	-
46	448359.68	2223918.01	Картометрический метод	0.10	-

2. Сведения о характерных точках границ объекта					
Обозначение характерных точек границ	Координаты, м		Метод определения координат характерной точки	Средняя квадратическая погрешность положения характерной точки (Mt), м	Описание обозначения точки на местности (при наличии)
	X	Y			
1	2	3	4	5	6
47	448362.34	2223910.00	Картометрический метод	0.10	-
48	448378.45	2223851.68	Картометрический метод	0.10	-
49	448381.52	2223839.37	Картометрический метод	0.10	-
20	448392.19	2223781.62	Картометрический метод	0.10	-
50	448333.06	2221882.58	Картометрический метод	0.10	-
51	448332.71	2221879.39	Картометрический метод	0.10	-
52	448333.18	2221875.07	Картометрический метод	0.10	-
53	448331.51	2221862.98	Картометрический метод	0.10	-
54	448331.86	2221856.82	Картометрический метод	0.10	-
55	448331.28	2221845.65	Картометрический метод	0.10	-
56	448329.20	2221826.59	Картометрический метод	0.10	-
57	448328.55	2221823.54	Картометрический метод	0.10	-
58	448327.45	2221820.73	Картометрический метод	0.10	-
59	448322.70	2221812.90	Картометрический метод	0.10	-
60	448322.45	2221812.56	Картометрический метод	0.10	-
61	448320.84	2221810.41	Картометрический метод	0.10	-
62	448316.00	2221811.03	Картометрический метод	0.10	-
63	448308.47	2221811.99	Картометрический метод	0.10	-
64	448296.68	2221814.61	Картометрический метод	0.10	-
65	448289.60	2221815.59	Картометрический метод	0.10	-
66	448277.34	2221816.54	Картометрический метод	0.10	-
67	448272.18	2221818.58	Картометрический метод	0.10	-
68	448260.16	2221815.68	Картометрический метод	0.10	-
69	448260.03	2221822.55	Картометрический метод	0.10	-
70	448258.91	2221845.30	Картометрический метод	0.10	-
71	448259.36	2221845.39	Картометрический метод	0.10	-

2. Сведения о характерных точках границ объекта					
Обозначение характерных точек границ	Координаты, м		Метод определения координат характерной точки	Средняя квадратическая погрешность положения характерной точки (Mt), м	Описание обозначения точки на местности (при наличии)
	X	Y			
1	2	3	4	5	6
72	448252.00	2221884.38	Картометрический метод	0.10	-
73	448239.66	2221923.50	Картометрический метод	0.10	-
74	448235.46	2221937.85	Картометрический метод	0.10	-
75	448224.54	2221974.00	Картометрический метод	0.10	-
76	448216.89	2221995.56	Картометрический метод	0.10	-
77	448278.87	2222047.44	Картометрический метод	0.10	-
78	448281.56	2222049.59	Картометрический метод	0.10	-
79	448284.70	2222047.31	Картометрический метод	0.10	-
80	448285.59	2222047.67	Картометрический метод	0.10	-
81	448296.23	2222040.25	Картометрический метод	0.10	-
82	448317.62	2222023.12	Картометрический метод	0.10	-
83	448327.36	2222015.85	Картометрический метод	0.10	-
84	448332.16	2222012.27	Картометрический метод	0.10	-
85	448332.31	2222012.35	Картометрический метод	0.10	-
86	448332.48	2222012.25	Картометрический метод	0.10	-
87	448337.76	2222018.18	Картометрический метод	0.10	-
88	448345.82	2222027.75	Картометрический метод	0.10	-
89	448350.30	2222032.33	Картометрический метод	0.10	-
90	448356.93	2222043.09	Картометрический метод	0.10	-
91	448367.25	2222038.52	Картометрический метод	0.10	-
92	448367.79	2222038.33	Картометрический метод	0.10	-
93	448370.26	2222042.10	Картометрический метод	0.10	-
94	448374.80	2222038.91	Картометрический метод	0.10	-
95	448373.53	2222036.44	Картометрический метод	0.10	-
96	448384.95	2222029.48	Картометрический метод	0.10	-
97	448384.22	2222028.09	Картометрический метод	0.10	-

2. Сведения о характерных точках границ объекта					
Обозначение характерных точек границ	Координаты, м		Метод определения координат характерной точки	Средняя квадратическая погрешность положения характерной точки (Mt), м	Описание обозначения точки на местности (при наличии)
	X	Y			
1	2	3	4	5	6
98	448385.20	2222022.40	Картометрический метод	0.10	-
99	448380.79	2222019.57	Картометрический метод	0.10	-
100	448377.33	2222020.58	Картометрический метод	0.10	-
101	448376.50	2222016.81	Картометрический метод	0.10	-
102	448376.08	2222016.54	Картометрический метод	0.10	-
103	448369.04	2222004.14	Картометрический метод	0.10	-
104	448371.89	2222002.36	Картометрический метод	0.10	-
105	448372.84	2221998.07	Картометрический метод	0.10	-
106	448371.37	2221993.18	Картометрический метод	0.10	-
107	448371.24	2221992.23	Картометрический метод	0.10	-
108	448368.97	2221986.28	Картометрический метод	0.10	-
109	448365.54	2221983.14	Картометрический метод	0.10	-
110	448362.30	2221973.01	Картометрический метод	0.10	-
111	448359.14	2221966.34	Картометрический метод	0.10	-
112	448355.11	2221953.67	Картометрический метод	0.10	-
113	448353.33	2221938.80	Картометрический метод	0.10	-
114	448350.87	2221927.51	Картометрический метод	0.10	-
115	448347.72	2221922.51	Картометрический метод	0.10	-
116	448346.32	2221921.09	Картометрический метод	0.10	-
117	448341.59	2221912.80	Картометрический метод	0.10	-
118	448335.37	2221898.34	Картометрический метод	0.10	-
119	448335.01	2221896.21	Картометрический метод	0.10	-
120	448333.58	2221892.33	Картометрический метод	0.10	-
121	448333.80	2221888.76	Картометрический метод	0.10	-
122	448333.87	2221887.55	Картометрический метод	0.10	-
123	448333.41	2221885.76	Картометрический метод	0.10	-

2. Сведения о характерных точках границ объекта

Обозначение характерных точек границ	Координаты, м		Метод определения координат характерной точки	Средняя квадратическая погрешность положения характерной точки (Mt), м	Описание обозначения точки на местности (при наличии)
	X	Y			
1	2	3	4	5	6
124	448333.10	2221884.55	Картометрический метод	0.10	-
50	448333.06	2221882.58	Картометрический метод	0.10	-

3. Сведения о характерных точках части (частей) границы объекта

Обозначение характерных точек части границы	Координаты, м		Метод определения координат характерной точки	Средняя квадратическая погрешность положения характерной точки (Mt), м	Описание обозначения точки на местности (при наличии)
	X	Y			
1	2	3	4	5	6
-	-	-	-	-	-

Раздел 3

Сведения о местоположении измененных (уточненных) границ объекта

1. Система координат -

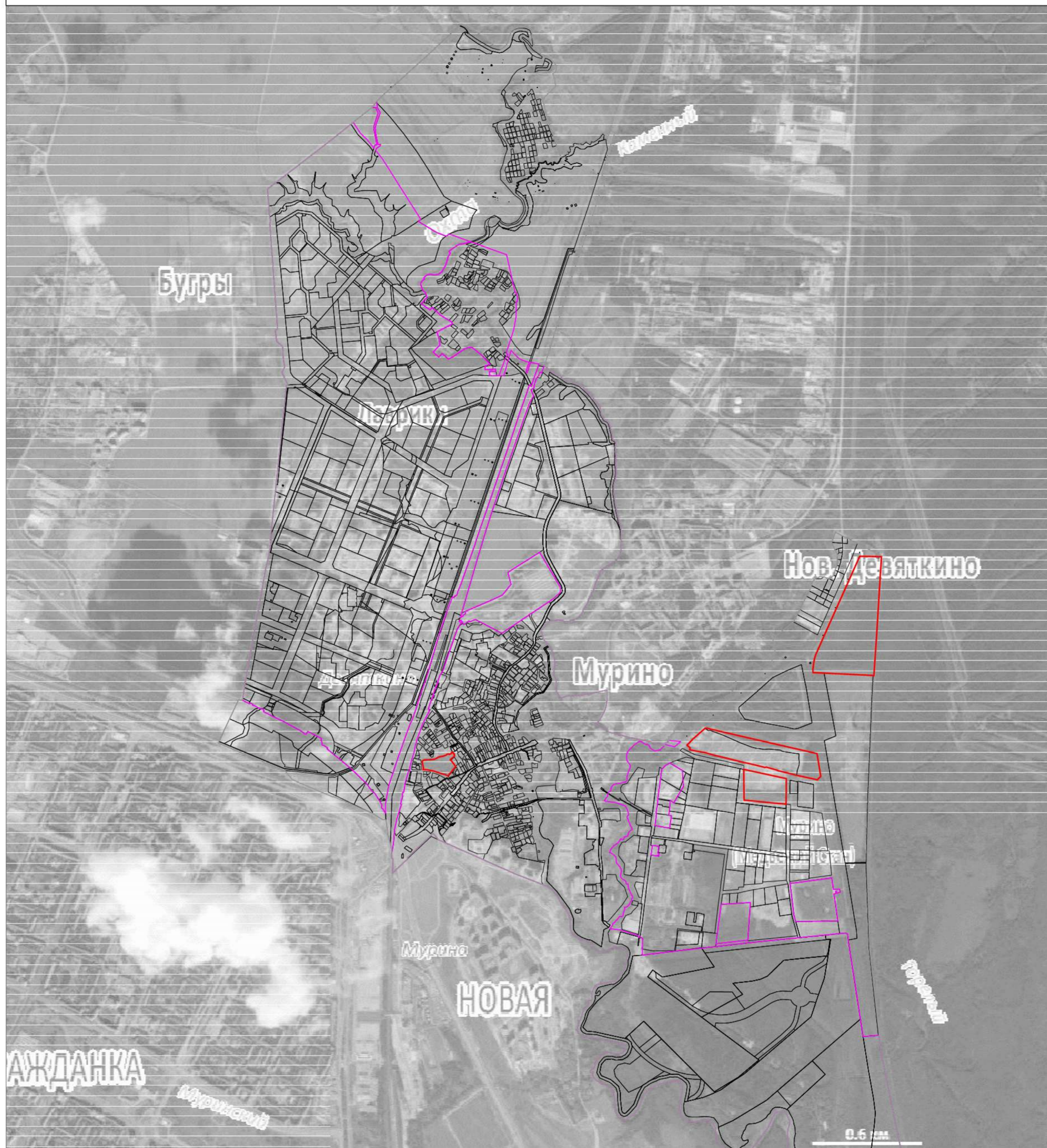
2. Сведения о характерных точках границ объекта

Обозначение характерных точек границ	Существующие координаты, м		Измененные (уточненные) координаты, м		Метод определения координат характерной точки	Средняя квадратическая погрешность положения характерной точки (M _t), м	Описание обозначения точки на местности (при наличии)
	X	Y	X	Y			
1	2	3	4	5	6	7	8
-	-	-	-	-	-	-	

3. Сведения о характерных точках части (частей) границы объекта

Обозначение характерных точек части границы	Существующие координаты, м		Измененные (уточненные) координаты, м		Метод определения координат характерной точки	Средняя квадратическая погрешность положения характерной точки (M _t), м	Описание обозначения точки на местности (при наличии)
	X	Y	X	Y			
1	2	3	4	5	6	7	8
-	-	-	-	-	-	-	

План границ объекта



Масштаб 1:20000

Используемые условные знаки и обозначения:

- граница муниципального образования "Муринское городское поселение"
- граница населённых пунктов
- граница объекта
- граница земельных участков



Подпись

Дата "14" апреля 2020 г.

Место для оттиска печати (при наличии) лица, составившего описание местоположения границ объекта

**Текстовое описание местоположения границ
населенных пунктов, территориальных зон, особо охраняемых природных
территорий, зон с особыми условиями использования территорий**

Прохождение границы		Описание прохождения границы
от точки	до точки	
1	2	3
1	2	-
2	3	-
3	4	-
4	5	-
5	6	-
6	7	-
7	8	-
8	9	-
9	10	-
10	11	-
11	12	-
12	13	-
13	14	-
14	1	-
15	16	-
16	17	-
17	18	-
18	19	-
19	15	-
20	21	-
21	22	-
22	23	-
23	24	-
24	25	-
25	26	-
26	27	-
27	28	-
28	29	-
29	30	-
30	31	-
31	32	-
32	33	-
33	34	-
34	35	-
35	36	-
36	37	-

**Текстовое описание местоположения границ
населенных пунктов, территориальных зон, особо охраняемых природных
территорий, зон с особыми условиями использования территорий**

Прохождение границы		Описание прохождения границы
от точки	до точки	
1	2	3
37	38	-
38	39	-
39	40	-
40	41	-
41	42	-
42	43	-
43	44	-
44	45	-
45	46	-
46	47	-
47	48	-
48	49	-
49	20	-
50	51	-
51	52	-
52	53	-
53	54	-
54	55	-
55	56	-
56	57	-
57	58	-
58	59	-
59	60	-
60	61	-
61	62	-
62	63	-
63	64	-
64	65	-
65	66	-
66	67	-
67	68	-
68	69	-
69	70	-
70	71	-
71	72	-
72	73	-

**Текстовое описание местоположения границ
населенных пунктов, территориальных зон, особо охраняемых природных
территорий, зон с особыми условиями использования территорий**

Прохождение границы		Описание прохождения границы
от точки	до точки	
1	2	3
73	74	-
74	75	-
75	76	-
76	77	-
77	78	-
78	79	-
79	80	-
80	81	-
81	82	-
82	83	-
83	84	-
84	85	-
85	86	-
86	87	-
87	88	-
88	89	-
89	90	-
90	91	-
91	92	-
92	93	-
93	94	-
94	95	-
95	96	-
96	97	-
97	98	-
98	99	-
99	100	-
100	101	-
101	102	-
102	103	-
103	104	-
104	105	-
105	106	-
106	107	-
107	108	-
108	109	-

**Текстовое описание местоположения границ
населенных пунктов, территориальных зон, особо охраняемых природных
территорий, зон с особыми условиями использования территорий**

Прохождение границы		Описание прохождения границы
от точки	до точки	
1	2	3
109	110	-
110	111	-
111	112	-
112	113	-
113	114	-
114	115	-
115	116	-
116	117	-
117	118	-
118	119	-
119	120	-
120	121	-
121	122	-
122	123	-
123	124	-
124	50	-

ОПИСАНИЕ МЕСТОПОЛОЖЕНИЯ ГРАНИЦ

Зона зелёных насаждений, выполняющих специальные функции (ТЗН)

(наименование объекта, местоположение границ которого описано (далее - объект))

Раздел 1

Сведения об объекте

№ п/п	Характеристики объекта	Описание характеристик
1	2	3
1.	Местоположение объекта	Ленинградская область, район Всеволожский, город Мурино
2.	Площадь объекта +/- величина погрешности определения площади (Р +/- Дельта Р)	203696 +/- 158 м ²
3.	Иные характеристики объекта	-

Раздел 2

Сведения о местоположении границ объекта

1. Система координат -

2. Сведения о характерных точках границ объекта

Обозначение характерных точек границ	Координаты, м		Метод определения координат характерной точки	Средняя квадратическая погрешность положения характерной точки (Mt), м	Описание обозначения точки на местности (при наличии)
	X	Y			
1	2	3	4	5	6
-	-	-	-	-	-

3. Сведения о характерных точках части (частей) границы объекта

Обозначение характерных точек части границы	Координаты, м		Метод определения координат характерной точки	Средняя квадратическая погрешность положения характерной точки (Mt), м	Описание обозначения точки на местности (при наличии)
	X	Y			
1	2	3	4	5	6
-	-	-	-	-	-

Раздел 3

Сведения о местоположении измененных (уточненных) границ объекта

1. Система координат МСК 47 зона 2

2. Сведения о характерных точках границ объекта

Обозначение характерных точек границ	Существующие координаты, м		Измененные (уточненные) координаты, м		Метод определения координат характерной точки	Средняя квадратическая погрешность положения характерной точки (M _t), м	Описание обозначения точки на местности (при наличии)
	X	Y	X	Y			
1	2	3	4	5	6	7	8
1	-	-	449270.94	2222582.56	Картометрический метод	0.10	-
2	-	-	449245.94	2222615.76	Картометрический метод	0.10	-
3	-	-	449216.72	2222605.31	Картометрический метод	0.10	-
4	-	-	449233.84	2222578.52	Картометрический метод	0.10	-
5	-	-	449252.57	2222559.98	Картометрический метод	0.10	-
6	-	-	449259.29	2222547.96	Картометрический метод	0.10	-
7	-	-	449262.95	2222535.33	Картометрический метод	0.10	-
8	-	-	449261.73	2222513.53	Картометрический метод	0.10	-
9	-	-	449260.10	2222495.60	Картометрический метод	0.10	-
10	-	-	449258.22	2222484.87	Картометрический метод	0.10	-
11	-	-	449289.19	2222465.98	Картометрический метод	0.10	-
12	-	-	449267.87	2222436.68	Картометрический метод	0.10	-
13	-	-	449257.28	2222432.41	Картометрический метод	0.10	-
14	-	-	449229.52	2222391.10	Картометрический метод	0.10	-
15	-	-	449193.98	2222413.13	Картометрический метод	0.10	-
16	-	-	449193.75	2222412.85	Картометрический метод	0.10	-
17	-	-	449235.76	2222377.39	Картометрический метод	0.10	-
18	-	-	449238.40	2222380.37	Картометрический метод	0.10	-
19	-	-	449241.42	2222384.95	Картометрический метод	0.10	-
20	-	-	449268.97	2222425.90	Картометрический метод	0.10	-
21	-	-	449293.94	2222463.20	Картометрический метод	0.10	-
22	-	-	449332.69	2222521.20	Картометрический метод	0.10	-

2. Сведения о характерных точках границ объекта							
Обозначение характерных точек границ	Существующие координаты, м		Измененные (уточненные) координаты, м		Метод определения координат характерной точки	Средняя квадратическая погрешность положения характерной точки (M _t), м	Описание обозначения точки на местности (при наличии)
	X	Y	X	Y			
1	2	3	4	5	6	7	8
23	-	-	449294.15	2222562.76	Картометрический метод	0.10	-
24	-	-	449291.41	2222567.86	Картометрический метод	0.10	-
1	-	-	449270.94	2222582.56	Картометрический метод	0.10	-
25	-	-	448502.17	2224775.93	Картометрический метод	0.10	-
26	-	-	448469.44	2224693.50	Картометрический метод	0.10	-
27	-	-	448916.28	2224616.86	Картометрический метод	0.10	-
28	-	-	448938.05	2224614.54	Картометрический метод	0.10	-
29	-	-	448956.86	2224612.84	Картометрический метод	0.10	-
30	-	-	448953.60	2224692.36	Картометрический метод	0.10	-
25	-	-	448502.17	2224775.93	Картометрический метод	0.10	-
31	-	-	448375.26	2224641.11	Картометрический метод	0.10	-
32	-	-	448470.11	2224227.01	Картометрический метод	0.10	-
33	-	-	448558.55	2223844.70	Картометрический метод	0.10	-
34	-	-	448641.41	2223933.96	Картометрический метод	0.10	-
35	-	-	448692.47	2223998.08	Картометрический метод	0.10	-
36	-	-	448868.35	2224218.93	Картометрический метод	0.10	-
37	-	-	448890.91	2224249.02	Картометрический метод	0.10	-
38	-	-	448914.61	2224283.91	Картометрический метод	0.10	-
39	-	-	448964.28	2224355.82	Картометрический метод	0.10	-
40	-	-	449034.57	2224467.44	Картометрический метод	0.10	-
41	-	-	449041.93	2224480.42	Картометрический метод	0.10	-
42	-	-	449042.86	2224496.22	Картометрический метод	0.10	-
43	-	-	449037.78	2224511.22	Картометрический метод	0.10	-
44	-	-	449028.55	2224522.20	Картометрический метод	0.10	-
45	-	-	449014.32	2224528.58	Картометрический метод	0.10	-
46	-	-	448983.18	2224455.03	Картометрический метод	0.10	-

2. Сведения о характерных точках границ объекта							
Обозначение характерных точек границ	Существующие координаты, м		Измененные (уточненные) координаты, м		Метод определения координат характерной точки	Средняя квадратическая погрешность положения характерной точки (Mt), м	Описание обозначения точки на местности (при наличии)
	X	Y	X	Y			
1	2	3	4	5	6	7	8
47	-	-	448981.08	2224450.41	Картометрический метод	0.10	-
48	-	-	448924.06	2224329.19	Картометрический метод	0.10	-
49	-	-	448920.40	2224323.40	Картометрический метод	0.10	-
50	-	-	448873.79	2224271.03	Картометрический метод	0.10	-
51	-	-	448864.58	2224260.44	Картометрический метод	0.10	-
52	-	-	448853.01	2224247.58	Картометрический метод	0.10	-
53	-	-	448837.27	2224229.57	Картометрический метод	0.10	-
54	-	-	448829.92	2224220.57	Картометрический метод	0.10	-
55	-	-	448707.49	2224080.22	Картометрический метод	0.10	-
56	-	-	448684.27	2224082.69	Картометрический метод	0.10	-
57	-	-	448680.02	2224084.68	Картометрический метод	0.10	-
58	-	-	448622.33	2224123.65	Картометрический метод	0.10	-
59	-	-	448591.09	2224284.29	Картометрический метод	0.10	-
60	-	-	448567.83	2224404.55	Картометрический метод	0.10	-
61	-	-	448553.79	2224472.16	Картометрический метод	0.10	-
62	-	-	448553.73	2224485.28	Картометрический метод	0.10	-
63	-	-	448556.04	2224505.08	Картометрический метод	0.10	-
64	-	-	448596.09	2224606.00	Картометрический метод	0.10	-
31	-	-	448375.26	2224641.11	Картометрический метод	0.10	-
65	-	-	448190.86	2224445.23	Картометрический метод	0.10	-
66	-	-	448212.94	2224445.32	Картометрический метод	0.10	-
67	-	-	448167.69	2224642.07	Картометрический метод	0.10	-
68	-	-	448147.75	2224645.20	Картометрический метод	0.10	-
65	-	-	448190.86	2224445.23	Картометрический метод	0.10	-
69	-	-	449583.59	2222805.23	Картометрический метод	0.10	-
70	-	-	449567.37	2222811.36	Картометрический метод	0.10	-

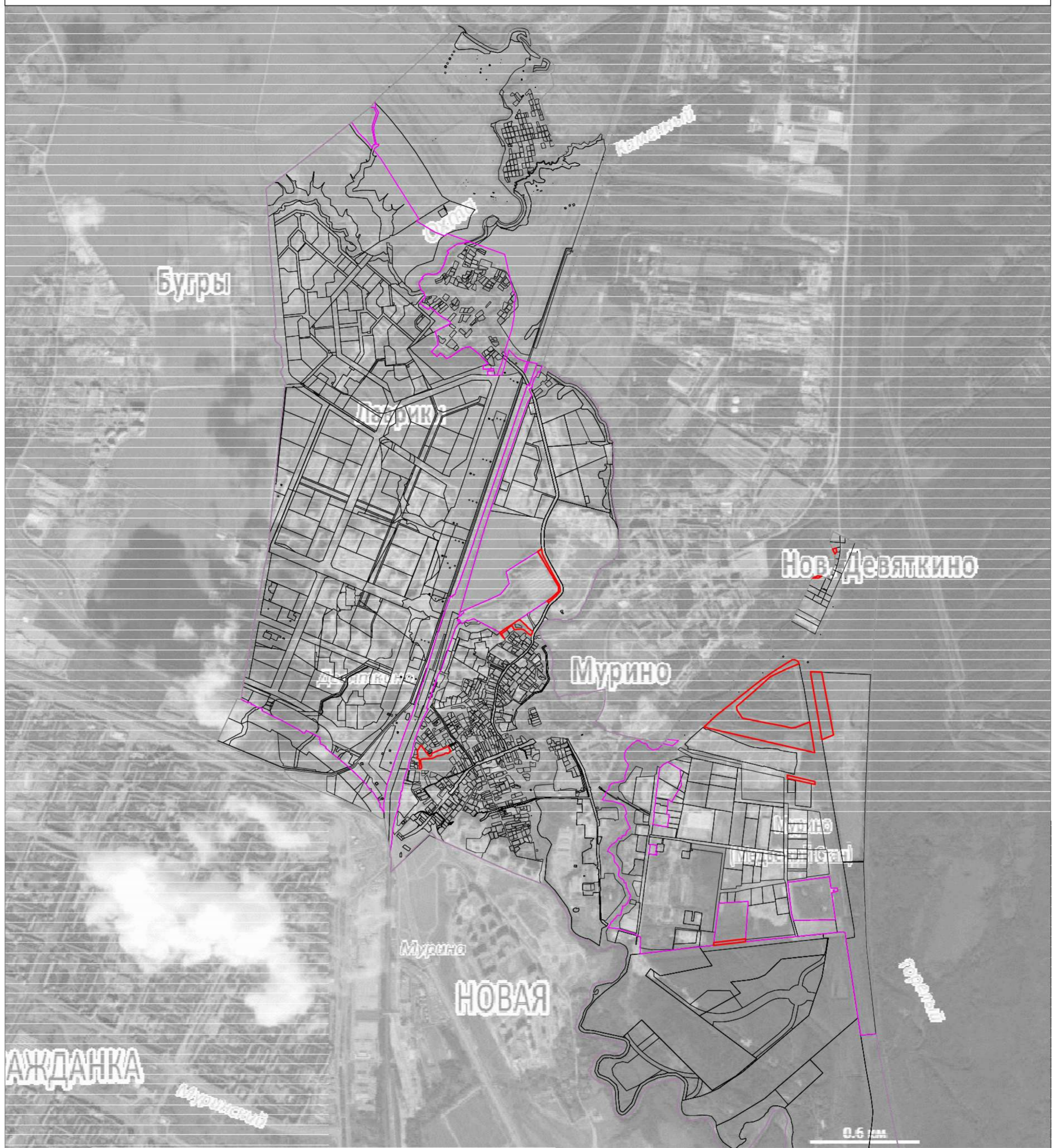
2. Сведения о характерных точках границ объекта							
Обозначение характерных точек границ	Существующие координаты, м		Измененные (уточненные) координаты, м		Метод определения координат характерной точки	Средняя квадратическая погрешность положения характерной точки (Mt), м	Описание обозначения точки на местности (при наличии)
	X	Y	X	Y			
1	2	3	4	5	6	7	8
71	-	-	449545.05	2222813.85	Картометрический метод	0.10	-
72	-	-	449533.44	2222812.98	Картометрический метод	0.10	-
73	-	-	449500.09	2222783.77	Картометрический метод	0.10	-
74	-	-	449474.66	2222754.81	Картометрический метод	0.10	-
75	-	-	449452.72	2222729.82	Картометрический метод	0.10	-
76	-	-	449466.13	2222720.72	Картометрический метод	0.10	-
77	-	-	449488.45	2222753.29	Картометрический метод	0.10	-
78	-	-	449532.14	2222801.32	Картометрический метод	0.10	-
79	-	-	449567.07	2222801.09	Картометрический метод	0.10	-
80	-	-	449569.48	2222800.26	Картометрический метод	0.10	-
81	-	-	449617.17	2222772.48	Картометрический метод	0.10	-
82	-	-	449626.40	2222766.70	Картометрический метод	0.10	-
83	-	-	449626.45	2222765.96	Картометрический метод	0.10	-
84	-	-	449632.70	2222762.77	Картометрический метод	0.10	-
85	-	-	449633.88	2222764.98	Картометрический метод	0.10	-
86	-	-	449648.68	2222756.35	Картометрический метод	0.10	-
87	-	-	449647.55	2222754.40	Картометрический метод	0.10	-
88	-	-	449819.52	2222652.17	Картометрический метод	0.10	-
89	-	-	449839.14	2222680.56	Картометрический метод	0.10	-
90	-	-	449823.89	2222682.47	Картометрический метод	0.10	-
91	-	-	449805.15	2222686.30	Картометрический метод	0.10	-
92	-	-	449784.27	2222694.93	Картометрический метод	0.10	-
93	-	-	449733.13	2222721.33	Картометрический метод	0.10	-
94	-	-	449635.72	2222774.12	Картометрический метод	0.10	-
69	-	-	449583.59	2222805.23	Картометрический метод	0.10	-
95	-	-	447011.53	2223916.73	Картометрический метод	0.10	-

2. Сведения о характерных точках границ объекта							
Обозначение характерных точек границ	Существующие координаты, м		Измененные (уточненные) координаты, м		Метод определения координат характерной точки	Средняя квадратическая погрешность положения характерной точки (Mt), м	Описание обозначения точки на местности (при наличии)
	X	Y	X	Y			
1	2	3	4	5	6	7	8
96	-	-	447037.13	2224144.96	Картометрический метод	0.10	-
97	-	-	447017.31	2224143.56	Картометрический метод	0.10	-
98	-	-	447014.98	2224120.60	Картометрический метод	0.10	-
99	-	-	446991.14	2223914.35	Картометрический метод	0.10	-
95	-	-	447011.53	2223916.73	Картометрический метод	0.10	-
100	-	-	449816.77	2224798.44	Картометрический метод	0.10	-
101	-	-	449802.05	2224787.10	Картометрический метод	0.10	-
102	-	-	449837.56	2224769.13	Картометрический метод	0.10	-
103	-	-	449844.71	2224794.52	Картометрический метод	0.10	-
100	-	-	449816.77	2224798.44	Картометрический метод	0.10	-
104	-	-	449629.40	2224669.90	Картометрический метод	0.10	-
105	-	-	449628.22	2224627.75	Картометрический метод	0.10	-
106	-	-	449645.94	2224660.93	Картометрический метод	0.10	-
107	-	-	449641.83	2224691.31	Картометрический метод	0.10	-
104	-	-	449629.40	2224669.90	Картометрический метод	0.10	-
108	-	-	448360.79	2221865.14	Картометрический метод	0.10	-
109	-	-	448376.70	2221854.43	Картометрический метод	0.10	-
110	-	-	448374.74	2221851.58	Картометрический метод	0.10	-
111	-	-	448377.82	2221849.34	Картометрический метод	0.10	-
112	-	-	448379.86	2221848.53	Картометрический метод	0.10	-
113	-	-	448383.55	2221847.85	Картометрический метод	0.10	-
114	-	-	448388.21	2221844.38	Картометрический метод	0.10	-
115	-	-	448400.03	2221836.61	Картометрический метод	0.10	-
116	-	-	448422.14	2221818.40	Картометрический метод	0.10	-
117	-	-	448427.99	2221813.02	Картометрический метод	0.10	-
118	-	-	448400.00	2221795.54	Картометрический метод	0.10	-

2. Сведения о характерных точках границ объекта							
Обозначение характерных точек границ	Существующие координаты, м		Измененные (уточненные) координаты, м		Метод определения координат характерной точки	Средняя квадратическая погрешность положения характерной точки (Mt), м	Описание обозначения точки на местности (при наличии)
	X	Y	X	Y			
1	2	3	4	5	6	7	8
119	-	-	448396.90	2221792.73	Картометрический метод	0.10	-
120	-	-	448382.01	2221787.44	Картометрический метод	0.10	-
121	-	-	448362.13	2221790.61	Картометрический метод	0.10	-
122	-	-	448349.77	2221792.58	Картометрический метод	0.10	-
123	-	-	448342.74	2221790.56	Картометрический метод	0.10	-
124	-	-	448343.78	2221783.93	Картометрический метод	0.10	-
125	-	-	448335.24	2221782.08	Картометрический метод	0.10	-
126	-	-	448335.08	2221782.10	Картометрический метод	0.10	-
127	-	-	448332.01	2221794.27	Картометрический метод	0.10	-
128	-	-	448331.49	2221796.75	Картометрический метод	0.10	-
129	-	-	448331.62	2221799.26	Картометрический метод	0.10	-
130	-	-	448310.71	2221803.10	Картометрический метод	0.10	-
131	-	-	448305.29	2221802.25	Картометрический метод	0.10	-
132	-	-	448299.18	2221801.51	Картометрический метод	0.10	-
133	-	-	448298.96	2221802.47	Картометрический метод	0.10	-
134	-	-	448296.93	2221803.81	Картометрический метод	0.10	-
135	-	-	448257.89	2221802.69	Картометрический метод	0.10	-
136	-	-	448260.16	2221815.68	Картометрический метод	0.10	-
137	-	-	448272.18	2221818.58	Картометрический метод	0.10	-
138	-	-	448277.34	2221816.54	Картометрический метод	0.10	-
139	-	-	448289.60	2221815.59	Картометрический метод	0.10	-
140	-	-	448296.68	2221814.61	Картометрический метод	0.10	-
141	-	-	448308.47	2221811.99	Картометрический метод	0.10	-
142	-	-	448320.84	2221810.41	Картометрический метод	0.10	-
143	-	-	448322.70	2221812.90	Картометрический метод	0.10	-
144	-	-	448327.45	2221820.73	Картометрический метод	0.10	-

2. Сведения о характерных точках границ объекта							
Обозначение характерных точек границ	Существующие координаты, м		Измененные (уточненные) координаты, м		Метод определения координат характерной точки	Средняя квадратическая погрешность положения характерной точки (Mt), м	Описание обозначения точки на местности (при наличии)
	X	Y	X	Y			
1	2	3	4	5	6	7	8
145	-	-	448328.55	2221823.54	Картометрический метод	0.10	-
146	-	-	448329.20	2221826.59	Картометрический метод	0.10	-
147	-	-	448331.28	2221845.65	Картометрический метод	0.10	-
148	-	-	448331.86	2221856.82	Картометрический метод	0.10	-
149	-	-	448331.51	2221862.98	Картометрический метод	0.10	-
150	-	-	448333.18	2221875.07	Картометрический метод	0.10	-
151	-	-	448333.00	2221879.32	Картометрический метод	0.10	-
152	-	-	448333.10	2221884.55	Картометрический метод	0.10	-
153	-	-	448333.87	2221887.55	Картометрический метод	0.10	-
154	-	-	448333.58	2221892.33	Картометрический метод	0.10	-
155	-	-	448335.01	2221896.21	Картометрический метод	0.10	-
156	-	-	448335.37	2221898.34	Картометрический метод	0.10	-
157	-	-	448341.59	2221912.80	Картометрический метод	0.10	-
158	-	-	448346.32	2221921.09	Картометрический метод	0.10	-
159	-	-	448347.74	2221922.53	Картометрический метод	0.10	-
160	-	-	448350.87	2221927.51	Картометрический метод	0.10	-
161	-	-	448353.33	2221938.80	Картометрический метод	0.10	-
162	-	-	448355.11	2221953.67	Картометрический метод	0.10	-
163	-	-	448359.14	2221966.34	Картометрический метод	0.10	-
164	-	-	448362.30	2221973.01	Картометрический метод	0.10	-
165	-	-	448365.54	2221983.14	Картометрический метод	0.10	-
166	-	-	448368.97	2221986.28	Картометрический метод	0.10	-
167	-	-	448371.24	2221992.23	Картометрический метод	0.10	-
168	-	-	448371.37	2221993.18	Картометрический метод	0.10	-
169	-	-	448372.84	2221998.07	Картометрический метод	0.10	-
170	-	-	448371.89	2222002.36	Картометрический метод	0.10	-

План границ объекта



Масштаб 1:20000

Используемые условные знаки и обозначения:

- граница муниципального образования "Муринское городское поселение"
- - - граница населённых пунктов
- граница объекта
- граница земельных участков



Подпись

Дата "14" апреля 2020 г.

Место для оттиска печати (при наличии) лица, составившего описание местоположения границ объекта

**Текстовое описание местоположения границ
населенных пунктов, территориальных зон, особо охраняемых природных
территорий, зон с особыми условиями использования территорий**

Прохождение границы		Описание прохождения границы
от точки	до точки	
1	2	3
1	2	-
2	3	-
3	4	-
4	5	-
5	6	-
6	7	-
7	8	-
8	9	-
9	10	-
10	11	-
11	12	-
12	13	-
13	14	-
14	15	-
15	16	-
16	17	-
17	18	-
18	19	-
19	20	-
20	21	-
21	22	-
22	23	-
23	24	-
24	1	-
25	26	-
26	27	-
27	28	-
28	29	-
29	30	-
30	25	-
31	32	-
32	33	-
33	34	-
34	35	-
35	36	-
36	37	-

**Текстовое описание местоположения границ
населенных пунктов, территориальных зон, особо охраняемых природных
территорий, зон с особыми условиями использования территорий**

Прохождение границы		Описание прохождения границы
от точки	до точки	
1	2	3
37	38	-
38	39	-
39	40	-
40	41	-
41	42	-
42	43	-
43	44	-
44	45	-
45	46	-
46	47	-
47	48	-
48	49	-
49	50	-
50	51	-
51	52	-
52	53	-
53	54	-
54	55	-
55	56	-
56	57	-
57	58	-
58	59	-
59	60	-
60	61	-
61	62	-
62	63	-
63	64	-
64	31	-
65	66	-
66	67	-
67	68	-
68	65	-
69	70	-
70	71	-
71	72	-
72	73	-

**Текстовое описание местоположения границ
населенных пунктов, территориальных зон, особо охраняемых природных
территорий, зон с особыми условиями использования территорий**

Прохождение границы		Описание прохождения границы
от точки	до точки	
1	2	3
73	74	-
74	75	-
75	76	-
76	77	-
77	78	-
78	79	-
79	80	-
80	81	-
81	82	-
82	83	-
83	84	-
84	85	-
85	86	-
86	87	-
87	88	-
88	89	-
89	90	-
90	91	-
91	92	-
92	93	-
93	94	-
94	69	-
95	96	-
96	97	-
97	98	-
98	99	-
99	95	-
100	101	-
101	102	-
102	103	-
103	100	-
104	105	-
105	106	-
106	107	-
107	104	-
108	109	-

**Текстовое описание местоположения границ
населенных пунктов, территориальных зон, особо охраняемых природных
территорий, зон с особыми условиями использования территорий**

Прохождение границы		Описание прохождения границы
от точки	до точки	
1	2	3
109	110	-
110	111	-
111	112	-
112	113	-
113	114	-
114	115	-
115	116	-
116	117	-
117	118	-
118	119	-
119	120	-
120	121	-
121	122	-
122	123	-
123	124	-
124	125	-
125	126	-
126	127	-
127	128	-
128	129	-
129	130	-
130	131	-
131	132	-
132	133	-
133	134	-
134	135	-
135	136	-
136	137	-
137	138	-
138	139	-
139	140	-
140	141	-
141	142	-
142	143	-
143	144	-
144	145	-

**Текстовое описание местоположения границ
населенных пунктов, территориальных зон, особо охраняемых природных
территорий, зон с особыми условиями использования территорий**

Прохождение границы		Описание прохождения границы
от точки	до точки	
1	2	3
145	146	-
146	147	-
147	148	-
148	149	-
149	150	-
150	151	-
151	152	-
152	153	-
153	154	-
154	155	-
155	156	-
156	157	-
157	158	-
158	159	-
159	160	-
160	161	-
161	162	-
162	163	-
163	164	-
164	165	-
165	166	-
166	167	-
167	168	-
168	169	-
169	170	-
170	171	-
171	172	-
172	173	-
173	174	-
174	175	-
175	176	-
176	177	-
177	178	-
178	179	-
179	180	-
180	181	-

**Текстовое описание местоположения границ
населенных пунктов, территориальных зон, особо охраняемых природных
территорий, зон с особыми условиями использования территорий**

Прохождение границы		Описание прохождения границы
от точки	до точки	
1	2	3
181	182	-
182	183	-
183	184	-
184	185	-
185	108	-

--	--	--

ОПИСАНИЕ МЕСТОПОЛОЖЕНИЯ ГРАНИЦ

Зона объектов специального назначения (ТСН)

(наименование объекта, местоположение границ которого описано (далее - объект))

Раздел 1

Сведения об объекте

№ п/п	Характеристики объекта	Описание характеристик
1	2	3
1.	Местоположение объекта	Ленинградская область, район Всеволожский, город Мурино
2.	Площадь объекта +/- величина погрешности определения площади (P +/- Дельта P)	149950 +/- 136 м ²
3.	Иные характеристики объекта	-

Раздел 2

Сведения о местоположении границ объекта

1. Система координат -

2. Сведения о характерных точках границ объекта

Обозначение характерных точек границ	Координаты, м		Метод определения координат характерной точки	Средняя квадратическая погрешность положения характерной точки (Mt), м	Описание обозначения точки на местности (при наличии)
	X	Y			
1	2	3	4	5	6
-	-	-	-	-	-

3. Сведения о характерных точках части (частей) границы объекта

Обозначение характерных точек части границы	Координаты, м		Метод определения координат характерной точки	Средняя квадратическая погрешность положения характерной точки (Mt), м	Описание обозначения точки на местности (при наличии)
	X	Y			
1	2	3	4	5	6
-	-	-	-	-	-

Раздел 3

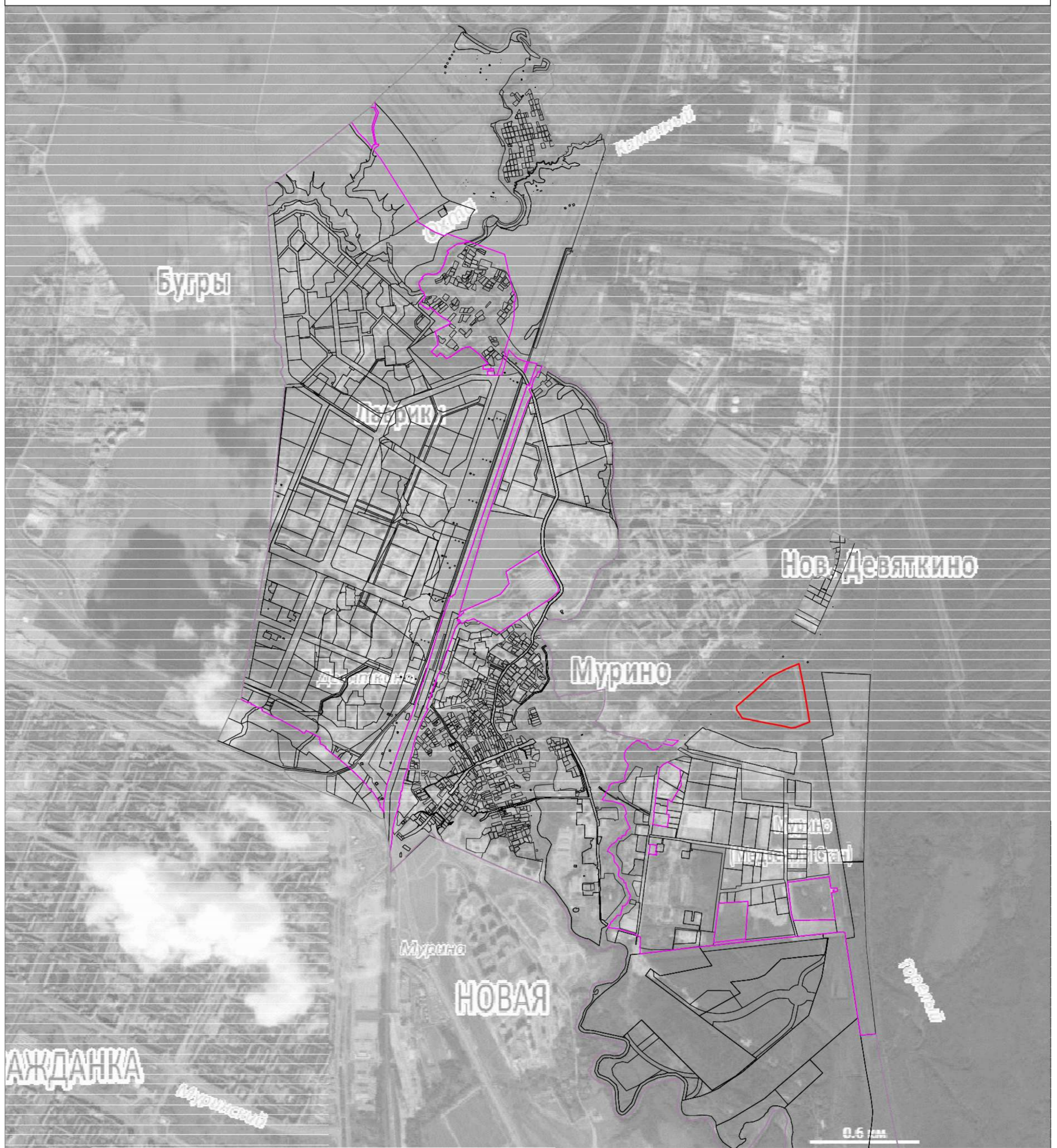
Сведения о местоположении измененных (уточненных) границ объекта

1. Система координат МСК 47 зона 2

2. Сведения о характерных точках границ объекта

Обозначение характерных точек границ	Существующие координаты, м		Измененные (уточненные) координаты, м		Метод определения координат характерной точки	Средняя квадратическая погрешность положения характерной точки (M _t), м	Описание обозначения точки на местности (при наличии)
	X	Y	X	Y			
1	2	3	4	5	6	7	8
1	-	-	448680.02	2224084.68	Картометрический метод	0.10	-
2	-	-	448684.27	2224082.69	Картометрический метод	0.10	-
3	-	-	448707.49	2224080.22	Картометрический метод	0.10	-
4	-	-	448829.92	2224220.57	Картометрический метод	0.10	-
5	-	-	448837.27	2224229.57	Картометрический метод	0.10	-
6	-	-	448853.01	2224247.58	Картометрический метод	0.10	-
7	-	-	448864.58	2224260.44	Картометрический метод	0.10	-
8	-	-	448873.79	2224271.03	Картометрический метод	0.10	-
9	-	-	448920.40	2224323.40	Картометрический метод	0.10	-
10	-	-	448924.06	2224329.19	Картометрический метод	0.10	-
11	-	-	448981.08	2224450.41	Картометрический метод	0.10	-
12	-	-	448983.18	2224455.03	Картометрический метод	0.10	-
13	-	-	449014.32	2224528.58	Картометрический метод	0.10	-
14	-	-	448954.61	2224541.18	Картометрический метод	0.10	-
15	-	-	448864.62	2224559.85	Картометрический метод	0.10	-
16	-	-	448851.55	2224562.57	Картометрический метод	0.10	-
17	-	-	448749.63	2224580.31	Картометрический метод	0.10	-
18	-	-	448596.09	2224606.00	Картометрический метод	0.10	-
19	-	-	448556.04	2224505.08	Картометрический метод	0.10	-
20	-	-	448553.73	2224485.28	Картометрический метод	0.10	-
21	-	-	448553.79	2224472.16	Картометрический метод	0.10	-
22	-	-	448567.83	2224404.55	Картометрический метод	0.10	-

План границ объекта



Масштаб 1:20000

Используемые условные знаки и обозначения:

- граница муниципального образования "Муринское городское поселение"
- - - граница населённых пунктов
- граница объекта
- граница земельных участков



Подпись

Дата "14" апреля 2020 г.

Место для оттиска печати (при наличии) лица, составившего описание местоположения границ объекта

**Текстовое описание местоположения границ
населенных пунктов, территориальных зон, особо охраняемых природных
территорий, зон с особыми условиями использования территорий**

Прохождение границы		Описание прохождения границы
от точки	до точки	
1	2	3
1	2	-
2	3	-
3	4	-
4	5	-
5	6	-
6	7	-
7	8	-
8	9	-
9	10	-
10	11	-
11	12	-
12	13	-
13	14	-
14	15	-
15	16	-
16	17	-
17	18	-
18	19	-
19	20	-
20	21	-
21	22	-
22	23	-
23	24	-
24	1	-

ОПИСАНИЕ МЕСТОПОЛОЖЕНИЯ ГРАНИЦ

Зона многофункционального сельскохозяйственного использования (ТС-1)

(наименование объекта, местоположение границ которого описано (далее - объект))

Раздел 1

Сведения об объекте

№ п/п	Характеристики объекта	Описание характеристик
1	2	3
1.	Местоположение объекта	Ленинградская область, район Всеволожский, город Мурино
2.	Площадь объекта +/- величина погрешности определения площади (P +/- Дельта P)	264334 +/- 180 м ²
3.	Иные характеристики объекта	-

Раздел 2

Сведения о местоположении границ объекта

1. Система координат МСК 47 зона 2

2. Сведения о характерных точках границ объекта

Обозначение характерных точек границ	Координаты, м		Метод определения координат характерной точки	Средняя квадратическая погрешность положения характерной точки (Mt), м	Описание обозначения точки на местности (при наличии)
	X	Y			
1	2	3	4	5	6
1	451958.10	2222884.51	Картометрический метод	0.10	-
2	451960.78	2222900.34	Картометрический метод	0.10	-
3	451970.00	2222903.45	Картометрический метод	0.10	-
4	451974.37	2222890.56	Картометрический метод	0.10	-
1	451958.10	2222884.51	Картометрический метод	0.10	-
5	452829.06	2223191.15	Картометрический метод	0.10	-
6	452831.68	2223185.28	Картометрический метод	0.10	-
7	452833.36	2223179.72	Картометрический метод	0.10	-
8	452841.05	2223170.38	Картометрический метод	0.10	-
9	452844.24	2223165.54	Картометрический метод	0.10	-
10	452845.56	2223163.52	Картометрический метод	0.10	-
11	452842.50	2223157.17	Картометрический метод	0.10	-
12	452841.75	2223148.66	Картометрический метод	0.10	-
13	452826.26	2223147.49	Картометрический метод	0.10	-
14	452825.46	2223147.56	Картометрический метод	0.10	-
15	452815.88	2223148.38	Картометрический метод	0.10	-
16	452815.07	2223148.53	Картометрический метод	0.10	-
17	452814.92	2223148.46	Картометрический метод	0.10	-
18	452813.65	2223148.57	Картометрический метод	0.10	-
19	452812.14	2223147.01	Картометрический метод	0.10	-
20	452806.82	2223141.54	Картометрический метод	0.10	-
21	452810.89	2223120.81	Картометрический метод	0.10	-

2. Сведения о характерных точках границ объекта					
Обозначение характерных точек границ	Координаты, м		Метод определения координат характерной точки	Средняя квадратическая погрешность положения характерной точки (Mt), м	Описание обозначения точки на местности (при наличии)
	X	Y			
1	2	3	4	5	6
22	452811.88	2223120.13	Картометрический метод	0.10	-
23	452819.73	2223114.68	Картометрический метод	0.10	-
24	452824.95	2223108.08	Картометрический метод	0.10	-
25	452824.97	2223108.05	Картометрический метод	0.10	-
26	452826.68	2223104.21	Картометрический метод	0.10	-
27	452826.62	2223102.61	Картометрический метод	0.10	-
28	452810.35	2223090.79	Картометрический метод	0.10	-
29	452809.11	2223089.89	Картометрический метод	0.10	-
30	452806.71	2223087.80	Картометрический метод	0.10	-
31	452795.27	2223077.84	Картометрический метод	0.10	-
32	452780.01	2223058.70	Картометрический метод	0.10	-
33	452778.75	2223057.11	Картометрический метод	0.10	-
34	452778.14	2223056.06	Картометрический метод	0.10	-
35	452768.23	2223038.88	Картометрический метод	0.10	-
36	452767.59	2223033.16	Картометрический метод	0.10	-
37	452770.62	2223025.50	Картометрический метод	0.10	-
38	452771.56	2223022.47	Картометрический метод	0.10	-
39	452770.52	2223020.21	Картометрический метод	0.10	-
40	452765.62	2223018.11	Картометрический метод	0.10	-
41	452755.38	2223016.70	Картометрический метод	0.10	-
42	452751.82	2223015.70	Картометрический метод	0.10	-
43	452751.13	2223014.62	Картометрический метод	0.10	-
44	452750.91	2223012.04	Картометрический метод	0.10	-
45	452750.99	2223011.91	Картометрический метод	0.10	-
46	452759.70	2222998.08	Картометрический метод	0.10	-
47	452767.52	2222990.31	Картометрический метод	0.10	-

2. Сведения о характерных точках границ объекта					
Обозначение характерных точек границ	Координаты, м		Метод определения координат характерной точки	Средняя квадратическая погрешность положения характерной точки (Mt), м	Описание обозначения точки на местности (при наличии)
	X	Y			
1	2	3	4	5	6
48	452768.93	2222987.36	Картометрический метод	0.10	-
49	452768.62	2222984.10	Картометрический метод	0.10	-
50	452749.27	2222961.92	Картометрический метод	0.10	-
51	452749.30	2222961.81	Картометрический метод	0.10	-
52	452748.90	2222959.71	Картометрический метод	0.10	-
53	452749.47	2222955.54	Картометрический метод	0.10	-
54	452750.28	2222954.95	Картометрический метод	0.10	-
55	452751.01	2222954.41	Картометрический метод	0.10	-
56	452758.08	2222952.90	Картометрический метод	0.10	-
57	452757.98	2222951.60	Картометрический метод	0.10	-
58	452751.88	2222942.18	Картометрический метод	0.10	-
59	452752.06	2222935.53	Картометрический метод	0.10	-
60	452757.60	2222905.55	Картометрический метод	0.10	-
61	452757.98	2222897.95	Картометрический метод	0.10	-
62	452757.17	2222894.10	Картометрический метод	0.10	-
63	452756.19	2222891.75	Картометрический метод	0.10	-
64	452753.75	2222891.02	Картометрический метод	0.10	-
65	452742.48	2222892.94	Картометрический метод	0.10	-
66	452739.00	2222892.35	Картометрический метод	0.10	-
67	452735.64	2222890.19	Картометрический метод	0.10	-
68	452734.69	2222886.91	Картометрический метод	0.10	-
69	452734.68	2222876.72	Картометрический метод	0.10	-
70	452735.17	2222868.98	Картометрический метод	0.10	-
71	452733.58	2222864.95	Картометрический метод	0.10	-
72	452728.57	2222861.78	Картометрический метод	0.10	-
73	452723.06	2222861.84	Картометрический метод	0.10	-

2. Сведения о характерных точках границ объекта					
Обозначение характерных точек границ	Координаты, м		Метод определения координат характерной точки	Средняя квадратическая погрешность положения характерной точки (Mt), м	Описание обозначения точки на местности (при наличии)
	X	Y			
1	2	3	4	5	6
74	452702.66	2222869.31	Картометрический метод	0.10	-
75	452698.53	2222869.19	Картометрический метод	0.10	-
76	452696.77	2222867.97	Картометрический метод	0.10	-
77	452695.24	2222865.02	Картометрический метод	0.10	-
78	452695.26	2222861.25	Картометрический метод	0.10	-
79	452696.23	2222858.83	Картометрический метод	0.10	-
80	452701.05	2222852.46	Картометрический метод	0.10	-
81	452701.05	2222852.44	Картометрический метод	0.10	-
82	452701.07	2222852.45	Картометрический метод	0.10	-
83	452702.98	2222849.92	Картометрический метод	0.10	-
84	452703.77	2222848.09	Картометрический метод	0.10	-
85	452703.43	2222846.56	Картометрический метод	0.10	-
86	452699.21	2222845.49	Картометрический метод	0.10	-
87	452697.04	2222845.99	Картометрический метод	0.10	-
88	452692.21	2222848.66	Картометрический метод	0.10	-
89	452683.47	2222856.58	Картометрический метод	0.10	-
90	452682.41	2222856.91	Картометрический метод	0.10	-
91	452680.75	2222856.28	Картометрический метод	0.10	-
92	452679.47	2222853.75	Картометрический метод	0.10	-
93	452678.68	2222841.31	Картометрический метод	0.10	-
94	452674.89	2222837.73	Картометрический метод	0.10	-
95	452669.50	2222835.33	Картометрический метод	0.10	-
96	452667.28	2222833.54	Картометрический метод	0.10	-
97	452662.40	2222821.86	Картометрический метод	0.10	-
98	452660.14	2222812.65	Картометрический метод	0.10	-
99	452660.14	2222812.66	Картометрический метод	0.10	-

2. Сведения о характерных точках границ объекта					
Обозначение характерных точек границ	Координаты, м		Метод определения координат характерной точки	Средняя квадратическая погрешность положения характерной точки (Mt), м	Описание обозначения точки на местности (при наличии)
	X	Y			
1	2	3	4	5	6
100	452657.61	2222809.20	Картометрический метод	0.10	-
101	452652.93	2222805.66	Картометрический метод	0.10	-
102	452657.24	2222804.01	Картометрический метод	0.10	-
103	452648.64	2222789.37	Картометрический метод	0.10	-
104	452636.87	2222777.25	Картометрический метод	0.10	-
105	452624.42	2222743.24	Картометрический метод	0.10	-
106	452623.59	2222731.28	Картометрический метод	0.10	-
107	452623.42	2222711.61	Картометрический метод	0.10	-
108	452624.74	2222700.03	Картометрический метод	0.10	-
109	452626.91	2222697.90	Картометрический метод	0.10	-
110	452628.22	2222693.36	Картометрический метод	0.10	-
111	452627.47	2222690.22	Картометрический метод	0.10	-
112	452617.82	2222679.35	Картометрический метод	0.10	-
113	452615.11	2222673.57	Картометрический метод	0.10	-
114	452614.71	2222666.01	Картометрический метод	0.10	-
115	452616.65	2222657.60	Картометрический метод	0.10	-
116	452616.82	2222650.39	Картометрический метод	0.10	-
117	452614.69	2222644.96	Картометрический метод	0.10	-
118	452611.26	2222642.05	Картометрический метод	0.10	-
119	452603.93	2222641.33	Картометрический метод	0.10	-
120	452599.41	2222642.33	Картометрический метод	0.10	-
121	452587.23	2222628.67	Картометрический метод	0.10	-
122	452576.42	2222623.67	Картометрический метод	0.10	-
123	452571.41	2222624.03	Картометрический метод	0.10	-
124	452564.72	2222622.10	Картометрический метод	0.10	-
125	452561.52	2222620.36	Картометрический метод	0.10	-

2. Сведения о характерных точках границ объекта					
Обозначение характерных точек границ	Координаты, м		Метод определения координат характерной точки	Средняя квадратическая погрешность положения характерной точки (Mt), м	Описание обозначения точки на местности (при наличии)
	X	Y			
1	2	3	4	5	6
126	452559.60	2222617.22	Картометрический метод	0.10	-
127	452550.56	2222602.52	Картометрический метод	0.10	-
128	452549.91	2222597.39	Картометрический метод	0.10	-
129	452551.85	2222591.31	Картометрический метод	0.10	-
130	452549.86	2222584.62	Картометрический метод	0.10	-
131	452547.99	2222583.52	Картометрический метод	0.10	-
132	452545.62	2222579.95	Картометрический метод	0.10	-
133	452544.15	2222579.58	Картометрический метод	0.10	-
134	452541.74	2222579.83	Картометрический метод	0.10	-
135	452540.92	2222579.91	Картометрический метод	0.10	-
136	452539.86	2222580.02	Картометрический метод	0.10	-
137	452535.21	2222582.55	Картометрический метод	0.10	-
138	452525.29	2222592.39	Картометрический метод	0.10	-
139	452523.19	2222592.65	Картометрический метод	0.10	-
140	452520.59	2222591.09	Картометрический метод	0.10	-
141	452517.04	2222585.80	Картометрический метод	0.10	-
142	452516.97	2222585.30	Картометрический метод	0.10	-
143	452516.15	2222579.51	Картометрический метод	0.10	-
144	452514.83	2222574.88	Картометрический метод	0.10	-
145	452511.23	2222571.31	Картометрический метод	0.10	-
146	452505.88	2222569.79	Картометрический метод	0.10	-
147	452502.49	2222567.33	Картометрический метод	0.10	-
148	452501.30	2222563.90	Картометрический метод	0.10	-
149	452502.23	2222550.88	Картометрический метод	0.10	-
150	452516.48	2222544.70	Картометрический метод	0.10	-
151	452498.01	2222462.58	Картометрический метод	0.10	-

2. Сведения о характерных точках границ объекта					
Обозначение характерных точек границ	Координаты, м		Метод определения координат характерной точки	Средняя квадратическая погрешность положения характерной точки (Mt), м	Описание обозначения точки на местности (при наличии)
	X	Y			
1	2	3	4	5	6
152	452445.47	2222473.61	Картометрический метод	0.10	-
153	452450.68	2222484.57	Картометрический метод	0.10	-
154	452448.55	2222484.72	Картометрический метод	0.10	-
155	452438.62	2222491.85	Картометрический метод	0.10	-
156	452435.00	2222491.18	Картометрический метод	0.10	-
157	452432.57	2222488.77	Картометрический метод	0.10	-
158	452429.21	2222481.45	Картометрический метод	0.10	-
159	452425.93	2222479.87	Картометрический метод	0.10	-
160	452407.72	2222479.99	Картометрический метод	0.10	-
161	452414.97	2222463.96	Картометрический метод	0.10	-
162	452436.02	2222453.33	Картометрический метод	0.10	-
163	452431.98	2222444.66	Картометрический метод	0.10	-
164	452423.89	2222449.74	Картометрический метод	0.10	-
165	452410.21	2222459.30	Картометрический метод	0.10	-
166	452400.70	2222480.03	Картометрический метод	0.10	-
167	452395.58	2222484.98	Картометрический метод	0.10	-
168	452386.76	2222493.55	Картометрический метод	0.10	-
169	452364.29	2222519.99	Картометрический метод	0.10	-
170	452348.99	2222533.50	Картометрический метод	0.10	-
171	452334.90	2222539.90	Картометрический метод	0.10	-
172	452293.92	2222550.54	Картометрический метод	0.10	-
173	452273.94	2222549.97	Картометрический метод	0.10	-
174	452242.36	2222540.04	Картометрический метод	0.10	-
175	452206.00	2222516.93	Картометрический метод	0.10	-
176	452186.57	2222498.07	Картометрический метод	0.10	-
177	452177.28	2222481.36	Картометрический метод	0.10	-

2. Сведения о характерных точках границ объекта					
Обозначение характерных точек границ	Координаты, м		Метод определения координат характерной точки	Средняя квадратическая погрешность положения характерной точки (Mt), м	Описание обозначения точки на местности (при наличии)
	X	Y			
1	2	3	4	5	6
178	452161.81	2222429.65	Картометрический метод	0.10	-
179	452163.37	2222410.06	Картометрический метод	0.10	-
180	452173.17	2222386.23	Картометрический метод	0.10	-
181	452195.79	2222363.87	Картометрический метод	0.10	-
182	452198.38	2222359.87	Картометрический метод	0.10	-
183	452202.69	2222353.22	Картометрический метод	0.10	-
184	452209.65	2222343.45	Картометрический метод	0.10	-
185	452216.89	2222330.01	Картометрический метод	0.10	-
186	452218.85	2222323.47	Картометрический метод	0.10	-
187	452216.64	2222314.53	Картометрический метод	0.10	-
188	452208.98	2222305.59	Картометрический метод	0.10	-
189	452182.66	2222281.82	Картометрический метод	0.10	-
190	452182.36	2222281.55	Картометрический метод	0.10	-
191	452175.70	2222274.19	Картометрический метод	0.10	-
192	452168.96	2222270.94	Картометрический метод	0.10	-
193	452163.83	2222269.09	Картометрический метод	0.10	-
194	452159.26	2222268.89	Картометрический метод	0.10	-
195	452113.93	2222273.48	Картометрический метод	0.10	-
196	452101.70	2222271.43	Картометрический метод	0.10	-
197	452101.03	2222271.32	Картометрический метод	0.10	-
198	452094.92	2222268.36	Картометрический метод	0.10	-
199	452082.47	2222254.13	Картометрический метод	0.10	-
200	452050.93	2222188.84	Картометрический метод	0.10	-
201	452043.96	2222168.21	Картометрический метод	0.10	-
202	452043.93	2222168.11	Картометрический метод	0.10	-
203	452025.90	2222218.06	Картометрический метод	0.10	-

2. Сведения о характерных точках границ объекта					
Обозначение характерных точек границ	Координаты, м		Метод определения координат характерной точки	Средняя квадратическая погрешность положения характерной точки (Mt), м	Описание обозначения точки на местности (при наличии)
	X	Y			
1	2	3	4	5	6
204	452033.81	2222231.73	Картометрический метод	0.10	-
205	452054.67	2222259.79	Картометрический метод	0.10	-
206	452084.59	2222300.06	Картометрический метод	0.10	-
207	452099.83	2222314.46	Картометрический метод	0.10	-
208	452105.54	2222315.94	Картометрический метод	0.10	-
209	452126.07	2222327.14	Картометрический метод	0.10	-
210	452157.85	2222353.46	Картометрический метод	0.10	-
211	452161.24	2222359.42	Картометрический метод	0.10	-
212	452160.43	2222367.87	Картометрический метод	0.10	-
213	452152.88	2222379.31	Картометрический метод	0.10	-
214	452143.40	2222390.33	Картометрический метод	0.10	-
215	452124.50	2222471.80	Картометрический метод	0.10	-
216	452137.47	2222495.16	Картометрический метод	0.10	-
217	452147.95	2222503.77	Картометрический метод	0.10	-
218	452157.88	2222514.80	Картометрический метод	0.10	-
219	452162.24	2222525.33	Картометрический метод	0.10	-
220	452164.62	2222544.58	Картометрический метод	0.10	-
221	452164.65	2222568.12	Картометрический метод	0.10	-
222	452169.37	2222574.74	Картометрический метод	0.10	-
223	452176.18	2222580.41	Картометрический метод	0.10	-
224	452186.78	2222583.01	Картометрический метод	0.10	-
225	452213.56	2222581.26	Картометрический метод	0.10	-
226	452265.86	2222599.12	Картометрический метод	0.10	-
227	452311.38	2222604.54	Картометрический метод	0.10	-
228	452330.19	2222603.84	Картометрический метод	0.10	-
229	452370.40	2222593.67	Картометрический метод	0.10	-

2. Сведения о характерных точках границ объекта					
Обозначение характерных точек границ	Координаты, м		Метод определения координат характерной точки	Средняя квадратическая погрешность положения характерной точки (Mt), м	Описание обозначения точки на местности (при наличии)
	X	Y			
1	2	3	4	5	6
230	452400.32	2222578.51	Картометрический метод	0.10	-
231	452455.22	2222557.79	Картометрический метод	0.10	-
232	452464.02	2222558.29	Картометрический метод	0.10	-
233	452472.22	2222572.71	Картометрический метод	0.10	-
234	452475.34	2222591.19	Картометрический метод	0.10	-
235	452474.27	2222594.83	Картометрический метод	0.10	-
236	452460.46	2222603.80	Картометрический метод	0.10	-
237	452458.20	2222606.42	Картометрический метод	0.10	-
238	452457.99	2222610.37	Картометрический метод	0.10	-
239	452460.10	2222615.26	Картометрический метод	0.10	-
240	452464.30	2222620.62	Картометрический метод	0.10	-
241	452469.64	2222622.44	Картометрический метод	0.10	-
242	452484.05	2222620.54	Картометрический метод	0.10	-
243	452487.82	2222620.81	Картометрический метод	0.10	-
244	452489.30	2222622.22	Картометрический метод	0.10	-
245	452488.99	2222623.95	Картометрический метод	0.10	-
246	452483.41	2222630.11	Картометрический метод	0.10	-
247	452472.97	2222645.57	Картометрический метод	0.10	-
248	452469.87	2222665.17	Картометрический метод	0.10	-
249	452469.34	2222690.13	Картометрический метод	0.10	-
250	452472.46	2222699.04	Картометрический метод	0.10	-
251	452475.51	2222701.61	Картометрический метод	0.10	-
252	452481.48	2222703.56	Картометрический метод	0.10	-
253	452487.50	2222702.53	Картометрический метод	0.10	-
254	452493.42	2222694.51	Картометрический метод	0.10	-
255	452496.52	2222682.78	Картометрический метод	0.10	-

2. Сведения о характерных точках границ объекта					
Обозначение характерных точек границ	Координаты, м		Метод определения координат характерной точки	Средняя квадратическая погрешность положения характерной точки (Mt), м	Описание обозначения точки на местности (при наличии)
	X	Y			
1	2	3	4	5	6
256	452500.79	2222676.27	Картометрический метод	0.10	-
257	452509.68	2222669.62	Картометрический метод	0.10	-
258	452519.87	2222663.84	Картометрический метод	0.10	-
259	452554.33	2222664.07	Картометрический метод	0.10	-
260	452570.59	2222668.92	Картометрический метод	0.10	-
261	452574.23	2222673.53	Картометрический метод	0.10	-
262	452574.48	2222680.95	Картометрический метод	0.10	-
263	452568.33	2222745.47	Картометрический метод	0.10	-
264	452565.71	2222752.23	Картометрический метод	0.10	-
265	452557.56	2222758.15	Картометрический метод	0.10	-
266	452556.61	2222760.83	Картометрический метод	0.10	-
267	452558.10	2222763.69	Картометрический метод	0.10	-
268	452563.73	2222767.62	Картометрический метод	0.10	-
269	452565.73	2222769.73	Картометрический метод	0.10	-
270	452567.32	2222773.88	Картометрический метод	0.10	-
271	452571.59	2222793.29	Картометрический метод	0.10	-
272	452574.82	2222802.88	Картометрический метод	0.10	-
273	452578.59	2222810.59	Картометрический метод	0.10	-
274	452582.05	2222814.82	Картометрический метод	0.10	-
275	452585.76	2222820.79	Картометрический метод	0.10	-
276	452586.39	2222825.44	Картометрический метод	0.10	-
277	452584.40	2222834.96	Картометрический метод	0.10	-
278	452575.37	2222857.08	Картометрический метод	0.10	-
279	452568.18	2222877.56	Картометрический метод	0.10	-
280	452568.35	2222881.27	Картометрический метод	0.10	-
281	452570.42	2222884.33	Картометрический метод	0.10	-

2. Сведения о характерных точках границ объекта					
Обозначение характерных точек границ	Координаты, м		Метод определения координат характерной точки	Средняя квадратическая погрешность положения характерной точки (Mt), м	Описание обозначения точки на местности (при наличии)
	X	Y			
1	2	3	4	5	6
282	452587.37	2222894.41	Картометрический метод	0.10	-
283	452588.77	2222922.34	Картометрический метод	0.10	-
284	452590.67	2222941.06	Картометрический метод	0.10	-
285	452591.95	2222945.26	Картометрический метод	0.10	-
286	452595.83	2222952.59	Картометрический метод	0.10	-
287	452600.29	2222954.15	Картометрический метод	0.10	-
288	452603.74	2222949.37	Картометрический метод	0.10	-
289	452612.97	2222921.02	Картометрический метод	0.10	-
290	452613.18	2222917.31	Картометрический метод	0.10	-
291	452601.44	2222878.39	Картометрический метод	0.10	-
292	452601.19	2222875.55	Картометрический метод	0.10	-
293	452602.64	2222871.42	Картометрический метод	0.10	-
294	452622.22	2222852.08	Картометрический метод	0.10	-
295	452623.52	2222849.98	Картометрический метод	0.10	-
296	452626.93	2222836.58	Картометрический метод	0.10	-
297	452629.46	2222834.47	Картометрический метод	0.10	-
298	452631.60	2222835.14	Картометрический метод	0.10	-
299	452633.26	2222841.19	Картометрический метод	0.10	-
300	452636.50	2222848.28	Картометрический метод	0.10	-
301	452639.80	2222850.97	Картометрический метод	0.10	-
302	452641.98	2222850.23	Картометрический метод	0.10	-
303	452642.81	2222847.99	Картометрический метод	0.10	-
304	452643.67	2222842.64	Картометрический метод	0.10	-
305	452644.82	2222840.97	Картометрический метод	0.10	-
306	452646.47	2222840.24	Картометрический метод	0.10	-
307	452648.41	2222840.08	Картометрический метод	0.10	-

2. Сведения о характерных точках границ объекта					
Обозначение характерных точек границ	Координаты, м		Метод определения координат характерной точки	Средняя квадратическая погрешность положения характерной точки (Mt), м	Описание обозначения точки на местности (при наличии)
	X	Y			
1	2	3	4	5	6
308	452650.27	2222840.71	Картометрический метод	0.10	-
309	452653.45	2222843.23	Картометрический метод	0.10	-
310	452656.90	2222847.94	Картометрический метод	0.10	-
311	452663.05	2222868.10	Картометрический метод	0.10	-
312	452668.68	2222882.59	Картометрический метод	0.10	-
313	452675.23	2222891.27	Картометрический метод	0.10	-
314	452683.02	2222895.76	Картометрический метод	0.10	-
315	452721.38	2222908.17	Картометрический метод	0.10	-
316	452723.18	2222909.66	Картометрический метод	0.10	-
317	452726.83	2222916.53	Картометрический метод	0.10	-
318	452726.83	2222920.74	Картометрический метод	0.10	-
319	452712.00	2222947.59	Картометрический метод	0.10	-
320	452711.26	2222955.22	Картометрический метод	0.10	-
321	452711.98	2222974.23	Картометрический метод	0.10	-
322	452728.20	2222995.45	Картометрический метод	0.10	-
323	452730.01	2223023.01	Картометрический метод	0.10	-
324	452754.18	2223072.77	Картометрический метод	0.10	-
325	452765.73	2223075.23	Картометрический метод	0.10	-
326	452768.69	2223077.06	Картометрический метод	0.10	-
327	452769.58	2223079.14	Картометрический метод	0.10	-
328	452770.34	2223090.13	Картометрический метод	0.10	-
329	452778.42	2223111.24	Картометрический метод	0.10	-
330	452782.11	2223120.86	Картометрический метод	0.10	-
331	452780.40	2223126.92	Картометрический метод	0.10	-
332	452757.36	2223129.86	Картометрический метод	0.10	-
333	452711.81	2223140.33	Картометрический метод	0.10	-

2. Сведения о характерных точках границ объекта					
Обозначение характерных точек границ	Координаты, м		Метод определения координат характерной точки	Средняя квадратическая погрешность положения характерной точки (Mt), м	Описание обозначения точки на местности (при наличии)
	X	Y			
1	2	3	4	5	6
334	452574.50	2223093.87	Картометрический метод	0.10	-
335	452526.33	2223073.69	Картометрический метод	0.10	-
336	452301.41	2223002.33	Картометрический метод	0.10	-
337	451997.72	2222899.25	Картометрический метод	0.10	-
338	451983.75	2222894.05	Картометрический метод	0.10	-
339	451979.47	2222906.64	Картометрический метод	0.10	-
340	452259.72	2223001.12	Картометрический метод	0.10	-
341	452535.95	2223098.43	Картометрический метод	0.10	-
342	452722.84	2223153.97	Картометрический метод	0.10	-
5	452829.06	2223191.15	Картометрический метод	0.10	-
343	452431.41	2222428.79	Картометрический метод	0.10	-
344	452404.76	2222451.86	Картометрический метод	0.10	-
345	452419.56	2222443.02	Картометрический метод	0.10	-
346	452440.94	2222429.58	Картометрический метод	0.10	-
347	452470.15	2222412.06	Картометрический метод	0.10	-
348	452494.41	2222399.84	Картометрический метод	0.10	-
349	452519.49	2222392.13	Картометрический метод	0.10	-
350	452540.60	2222390.02	Картометрический метод	0.10	-
351	452564.52	2222389.81	Картометрический метод	0.10	-
352	452581.48	2222392.61	Картометрический метод	0.10	-
353	452604.95	2222403.89	Картометрический метод	0.10	-
354	452624.88	2222414.22	Картометрический метод	0.10	-
355	452648.17	2222417.05	Картометрический метод	0.10	-
356	452677.98	2222423.78	Картометрический метод	0.10	-
357	452699.42	2222425.54	Картометрический метод	0.10	-
358	452719.58	2222427.20	Картометрический метод	0.10	-

2. Сведения о характерных точках границ объекта					
Обозначение характерных точек границ	Координаты, м		Метод определения координат характерной точки	Средняя квадратическая погрешность положения характерной точки (Mt), м	Описание обозначения точки на местности (при наличии)
	X	Y			
1	2	3	4	5	6
359	452736.92	2222424.74	Картометрический метод	0.10	-
360	452754.03	2222416.76	Картометрический метод	0.10	-
361	452793.83	2222391.90	Картометрический метод	0.10	-
362	452842.20	2222364.30	Картометрический метод	0.10	-
363	452869.71	2222352.96	Картометрический метод	0.10	-
364	452881.19	2222351.41	Картометрический метод	0.10	-
365	452893.63	2222354.54	Картометрический метод	0.10	-
366	452906.76	2222364.36	Картометрический метод	0.10	-
367	452912.11	2222371.56	Картометрический метод	0.10	-
368	452915.16	2222379.23	Картометрический метод	0.10	-
369	452917.96	2222387.76	Картометрический метод	0.10	-
370	452917.46	2222381.34	Картометрический метод	0.10	-
371	452895.85	2222337.80	Картометрический метод	0.10	-
372	452892.98	2222317.96	Картометрический метод	0.10	-
373	452872.73	2222316.69	Картометрический метод	0.10	-
374	452868.78	2222334.39	Картометрический метод	0.10	-
375	452839.32	2222340.36	Картометрический метод	0.10	-
376	452821.80	2222355.23	Картометрический метод	0.10	-
377	452806.31	2222360.41	Картометрический метод	0.10	-
378	452790.82	2222372.88	Картометрический метод	0.10	-
379	452730.38	2222397.27	Картометрический метод	0.10	-
380	452737.27	2222414.38	Картометрический метод	0.10	-
381	452707.65	2222419.50	Картометрический метод	0.10	-
382	452662.14	2222402.39	Картометрический метод	0.10	-
383	452605.23	2222389.43	Картометрический метод	0.10	-
384	452557.77	2222371.36	Картометрический метод	0.10	-

2. Сведения о характерных точках границ объекта					
Обозначение характерных точек границ	Координаты, м		Метод определения координат характерной точки	Средняя квадратическая погрешность положения характерной точки (Mt), м	Описание обозначения точки на местности (при наличии)
	X	Y			
1	2	3	4	5	6
385	452492.97	2222372.22	Картометрический метод	0.10	-
343	452431.41	2222428.79	Картометрический метод	0.10	-
386	453571.28	2222587.10	Картометрический метод	0.10	-
387	453574.24	2222582.09	Картометрический метод	0.10	-
388	453579.81	2222572.65	Картометрический метод	0.10	-
389	453586.25	2222555.72	Картометрический метод	0.10	-
390	453588.62	2222534.14	Картометрический метод	0.10	-
391	453585.93	2222512.03	Картометрический метод	0.10	-
392	453580.31	2222486.56	Картометрический метод	0.10	-
393	453570.90	2222466.50	Картометрический метод	0.10	-
394	453557.62	2222449.55	Картометрический метод	0.10	-
395	453549.51	2222446.39	Картометрический метод	0.10	-
396	453525.36	2222437.64	Картометрический метод	0.10	-
397	453491.85	2222428.38	Картометрический метод	0.10	-
398	453474.03	2222421.79	Картометрический метод	0.10	-
399	453459.97	2222413.44	Картометрический метод	0.10	-
400	453444.39	2222399.51	Картометрический метод	0.10	-
401	453436.05	2222389.18	Картометрический метод	0.10	-
402	453428.09	2222374.63	Картометрический метод	0.10	-
403	453430.68	2222367.25	Картометрический метод	0.10	-
404	453438.26	2222350.05	Картометрический метод	0.10	-
405	453450.95	2222328.39	Картометрический метод	0.10	-
406	453478.18	2222297.53	Картометрический метод	0.10	-
407	453497.85	2222275.15	Картометрический метод	0.10	-
408	453520.78	2222247.88	Картометрический метод	0.10	-
409	453538.80	2222218.30	Картометрический метод	0.10	-

2. Сведения о характерных точках границ объекта					
Обозначение характерных точек границ	Координаты, м		Метод определения координат характерной точки	Средняя квадратическая погрешность положения характерной точки (Mt), м	Описание обозначения точки на местности (при наличии)
	X	Y			
1	2	3	4	5	6
410	453555.04	2222191.36	Картометрический метод	0.10	-
411	453587.83	2222137.05	Картометрический метод	0.10	-
412	453602.33	2222108.18	Картометрический метод	0.10	-
413	453612.83	2222092.31	Картометрический метод	0.10	-
414	453597.31	2222075.64	Картометрический метод	0.10	-
415	453583.03	2222110.10	Картометрический метод	0.10	-
416	453570.92	2222123.25	Картометрический метод	0.10	-
417	453541.93	2222136.75	Картометрический метод	0.10	-
418	453553.46	2222118.44	Картометрический метод	0.10	-
419	453544.83	2222103.53	Картометрический метод	0.10	-
420	453462.48	2222055.56	Картометрический метод	0.10	-
421	453440.86	2222060.39	Картометрический метод	0.10	-
422	453425.06	2222084.02	Картометрический метод	0.10	-
423	453426.73	2222110.53	Картометрический метод	0.10	-
424	453428.09	2222144.47	Картометрический метод	0.10	-
425	453431.56	2222176.07	Картометрический метод	0.10	-
426	453424.66	2222221.50	Картометрический метод	0.10	-
427	453395.13	2222271.44	Картометрический метод	0.10	-
428	453395.68	2222305.97	Картометрический метод	0.10	-
429	453415.29	2222312.73	Картометрический метод	0.10	-
430	453403.33	2222363.72	Картометрический метод	0.10	-
431	453407.91	2222388.23	Картометрический метод	0.10	-
432	453445.13	2222439.29	Картометрический метод	0.10	-
433	453496.89	2222459.49	Картометрический метод	0.10	-
434	453497.71	2222465.41	Картометрический метод	0.10	-
435	453485.01	2222484.33	Картометрический метод	0.10	-

2. Сведения о характерных точках границ объекта					
Обозначение характерных точек границ	Координаты, м		Метод определения координат характерной точки	Средняя квадратическая погрешность положения характерной точки (Mt), м	Описание обозначения точки на местности (при наличии)
	X	Y			
1	2	3	4	5	6
436	453481.09	2222517.37	Картометрический метод	0.10	-
437	453478.83	2222538.56	Картометрический метод	0.10	-
438	453426.28	2222563.97	Картометрический метод	0.10	-
439	453387.61	2222599.50	Картометрический метод	0.10	-
440	453364.82	2222596.41	Картометрический метод	0.10	-
441	453364.17	2222569.90	Картометрический метод	0.10	-
442	453347.46	2222561.52	Картометрический метод	0.10	-
443	453332.86	2222564.54	Картометрический метод	0.10	-
444	453319.99	2222563.63	Картометрический метод	0.10	-
445	453304.55	2222548.35	Картометрический метод	0.10	-
446	453289.74	2222513.15	Картометрический метод	0.10	-
447	453274.79	2222490.86	Картометрический метод	0.10	-
448	453236.72	2222457.51	Картометрический метод	0.10	-
449	453185.99	2222431.97	Картометрический метод	0.10	-
450	453126.51	2222382.85	Картометрический метод	0.10	-
451	453105.09	2222377.88	Картометрический метод	0.10	-
452	453099.26	2222388.96	Картометрический метод	0.10	-
453	453044.54	2222405.63	Картометрический метод	0.10	-
454	453013.75	2222410.14	Картометрический метод	0.10	-
455	452993.45	2222464.10	Картометрический метод	0.10	-
456	452963.65	2222468.34	Картометрический метод	0.10	-
457	452936.20	2222450.49	Картометрический метод	0.10	-
458	452921.25	2222429.63	Картометрический метод	0.10	-
459	452917.96	2222387.76	Картометрический метод	0.10	-
460	452917.64	2222405.78	Картометрический метод	0.10	-
461	452917.39	2222423.39	Картометрический метод	0.10	-

2. Сведения о характерных точках границ объекта					
Обозначение характерных точек границ	Координаты, м		Метод определения координат характерной точки	Средняя квадратическая погрешность положения характерной точки (Mt), м	Описание обозначения точки на местности (при наличии)
	X	Y			
1	2	3	4	5	6
462	452923.02	2222441.14	Картометрический метод	0.10	-
463	452936.97	2222460.50	Картометрический метод	0.10	-
464	452952.83	2222474.11	Картометрический метод	0.10	-
465	452954.18	2222474.41	Картометрический метод	0.10	-
466	452967.35	2222477.43	Картометрический метод	0.10	-
467	452977.56	2222477.07	Картометрический метод	0.10	-
468	452996.69	2222469.19	Картометрический метод	0.10	-
469	453042.03	2222438.58	Картометрический метод	0.10	-
470	453069.41	2222422.79	Картометрический метод	0.10	-
471	453085.50	2222415.32	Картометрический метод	0.10	-
472	453096.19	2222415.16	Картометрический метод	0.10	-
473	453108.00	2222419.82	Картометрический метод	0.10	-
474	453122.22	2222433.44	Картометрический метод	0.10	-
475	453132.86	2222450.77	Картометрический метод	0.10	-
476	453149.79	2222482.33	Картометрический метод	0.10	-
477	453170.96	2222527.39	Картометрический метод	0.10	-
478	453201.09	2222596.25	Картометрический метод	0.10	-
479	453205.07	2222599.24	Картометрический метод	0.10	-
480	453209.37	2222603.64	Картометрический метод	0.10	-
481	453212.19	2222607.53	Картометрический метод	0.10	-
482	453219.36	2222609.07	Картометрический метод	0.10	-
483	453231.38	2222607.32	Картометрический метод	0.10	-
484	453254.07	2222596.62	Картометрический метод	0.10	-
485	453264.70	2222591.49	Картометрический метод	0.10	-
486	453271.42	2222591.10	Картометрический метод	0.10	-
487	453275.69	2222594.05	Картометрический метод	0.10	-

2. Сведения о характерных точках границ объекта					
Обозначение характерных точек границ	Координаты, м		Метод определения координат характерной точки	Средняя квадратическая погрешность положения характерной точки (Mt), м	Описание обозначения точки на местности (при наличии)
	X	Y			
1	2	3	4	5	6
488	453279.92	2222600.35	Картометрический метод	0.10	-
489	453280.26	2222609.94	Картометрический метод	0.10	-
490	453279.27	2222620.59	Картометрический метод	0.10	-
491	453265.77	2222617.83	Картометрический метод	0.10	-
492	453275.44	2222642.85	Картометрический метод	0.10	-
493	453275.55	2222710.78	Картометрический метод	0.10	-
494	453288.21	2222724.91	Картометрический метод	0.10	-
495	453290.05	2222730.00	Картометрический метод	0.10	-
496	453289.43	2222739.58	Картометрический метод	0.10	-
497	453286.95	2222745.30	Картометрический метод	0.10	-
498	453281.18	2222746.66	Картометрический метод	0.10	-
499	453273.50	2222746.55	Картометрический метод	0.10	-
500	453266.85	2222742.13	Картометрический метод	0.10	-
501	453259.40	2222727.16	Картометрический метод	0.10	-
502	453252.17	2222695.40	Картометрический метод	0.10	-
503	453248.65	2222674.25	Картометрический метод	0.10	-
504	453247.36	2222663.67	Картометрический метод	0.10	-
505	453243.52	2222663.13	Картометрический метод	0.10	-
506	453241.09	2222665.50	Картометрический метод	0.10	-
507	453241.93	2222674.15	Картометрический метод	0.10	-
508	453243.94	2222701.03	Картометрический метод	0.10	-
509	453247.94	2222723.64	Картометрический метод	0.10	-
510	453256.76	2222743.91	Картометрический метод	0.10	-
511	453266.17	2222756.04	Картометрический метод	0.10	-
512	453277.11	2222762.42	Картометрический метод	0.10	-
513	453287.62	2222765.45	Картометрический метод	0.10	-

2. Сведения о характерных точках границ объекта					
Обозначение характерных точек границ	Координаты, м		Метод определения координат характерной точки	Средняя квадратическая погрешность положения характерной точки (Mt), м	Описание обозначения точки на местности (при наличии)
	X	Y			
1	2	3	4	5	6
514	453298.66	2222764.65	Картометрический метод	0.10	-
515	453312.14	2222761.02	Картометрический метод	0.10	-
516	453324.24	2222753.99	Картометрический метод	0.10	-
517	453337.35	2222742.67	Картометрический метод	0.10	-
518	453351.96	2222727.53	Картометрический метод	0.10	-
519	453362.34	2222706.33	Картометрический метод	0.10	-
520	453370.82	2222683.91	Картометрический метод	0.10	-
521	453379.73	2222664.37	Картометрический метод	0.10	-
522	453389.18	2222653.75	Картометрический метод	0.10	-
523	453403.66	2222638.07	Картометрический метод	0.10	-
524	453423.80	2222620.18	Картометрический метод	0.10	-
525	453445.39	2222611.73	Картометрический метод	0.10	-
526	453455.19	2222608.78	Картометрический метод	0.10	-
527	453468.46	2222605.66	Картометрический метод	0.10	-
528	453478.94	2222602.97	Картометрический метод	0.10	-
529	453492.87	2222598.95	Картометрический метод	0.10	-
530	453499.27	2222603.35	Картометрический метод	0.10	-
531	453505.46	2222601.56	Картометрический метод	0.10	-
532	453516.60	2222597.11	Картометрический метод	0.10	-
533	453525.41	2222595.98	Картометрический метод	0.10	-
534	453538.13	2222596.62	Картометрический метод	0.10	-
535	453549.31	2222597.80	Картометрический метод	0.10	-
536	453562.56	2222595.59	Картометрический метод	0.10	-
386	453571.28	2222587.10	Картометрический метод	0.10	-
537	452196.54	2221784.05	Картометрический метод	0.10	-
538	452187.84	2221790.99	Картометрический метод	0.10	-

2. Сведения о характерных точках границ объекта					
Обозначение характерных точек границ	Координаты, м		Метод определения координат характерной точки	Средняя квадратическая погрешность положения характерной точки (Mt), м	Описание обозначения точки на местности (при наличии)
	X	Y			
1	2	3	4	5	6
539	452114.34	2221914.16	Картометрический метод	0.10	-
540	452087.56	2221981.65	Картометрический метод	0.10	-
541	452098.32	2221997.93	Картометрический метод	0.10	-
542	452107.12	2222011.24	Картометрический метод	0.10	-
543	452126.56	2222061.15	Картометрический метод	0.10	-
544	452142.54	2222147.55	Картометрический метод	0.10	-
545	452230.89	2222171.85	Картометрический метод	0.10	-
546	452267.42	2222195.22	Картометрический метод	0.10	-
547	452274.92	2222203.77	Картометрический метод	0.10	-
548	452276.11	2222200.19	Картометрический метод	0.10	-
549	452298.73	2222135.19	Картометрический метод	0.10	-
550	452330.79	2222045.09	Картометрический метод	0.10	-
551	452332.54	2222039.74	Картометрический метод	0.10	-
552	452334.94	2222032.23	Картометрический метод	0.10	-
553	452337.13	2222027.59	Картометрический метод	0.10	-
554	452337.70	2222023.42	Картометрический метод	0.10	-
555	452340.17	2222019.34	Картометрический метод	0.10	-
556	452338.33	2222017.36	Картометрический метод	0.10	-
557	452301.83	2221952.44	Картометрический метод	0.10	-
558	452197.71	2221785.69	Картометрический метод	0.10	-
537	452196.54	2221784.05	Картометрический метод	0.10	-
559	451686.60	2222475.57	Картометрический метод	0.10	-
560	451678.10	2222488.66	Картометрический метод	0.10	-
561	451672.63	2222484.69	Картометрический метод	0.10	-
562	451648.93	2222495.04	Картометрический метод	0.10	-
563	451618.62	2222492.33	Картометрический метод	0.10	-

2. Сведения о характерных точках границ объекта					
Обозначение характерных точек границ	Координаты, м		Метод определения координат характерной точки	Средняя квадратическая погрешность положения характерной точки (Mt), м	Описание обозначения точки на местности (при наличии)
	X	Y			
1	2	3	4	5	6
564	451615.41	2222484.03	Картометрический метод	0.10	-
565	451602.69	2222485.51	Картометрический метод	0.10	-
566	451547.92	2222483.88	Картометрический метод	0.10	-
567	451549.43	2222486.32	Картометрический метод	0.10	-
568	451575.05	2222508.50	Картометрический метод	0.10	-
569	451582.28	2222511.22	Картометрический метод	0.10	-
570	451625.69	2222510.07	Картометрический метод	0.10	-
571	451666.75	2222501.03	Картометрический метод	0.10	-
572	451779.67	2222454.53	Картометрический метод	0.10	-
559	451686.60	2222475.57	Картометрический метод	0.10	-
3. Сведения о характерных точках части (частей) границы объекта					
Обозначение характерных точек части границы	Координаты, м		Метод определения координат характерной точки	Средняя квадратическая погрешность положения характерной точки (Mt), м	Описание обозначения точки на местности (при наличии)
	X	Y			
1	2	3	4	5	6
-	-	-	-	-	-

Раздел 3

Сведения о местоположении измененных (уточненных) границ объекта

1. Система координат -

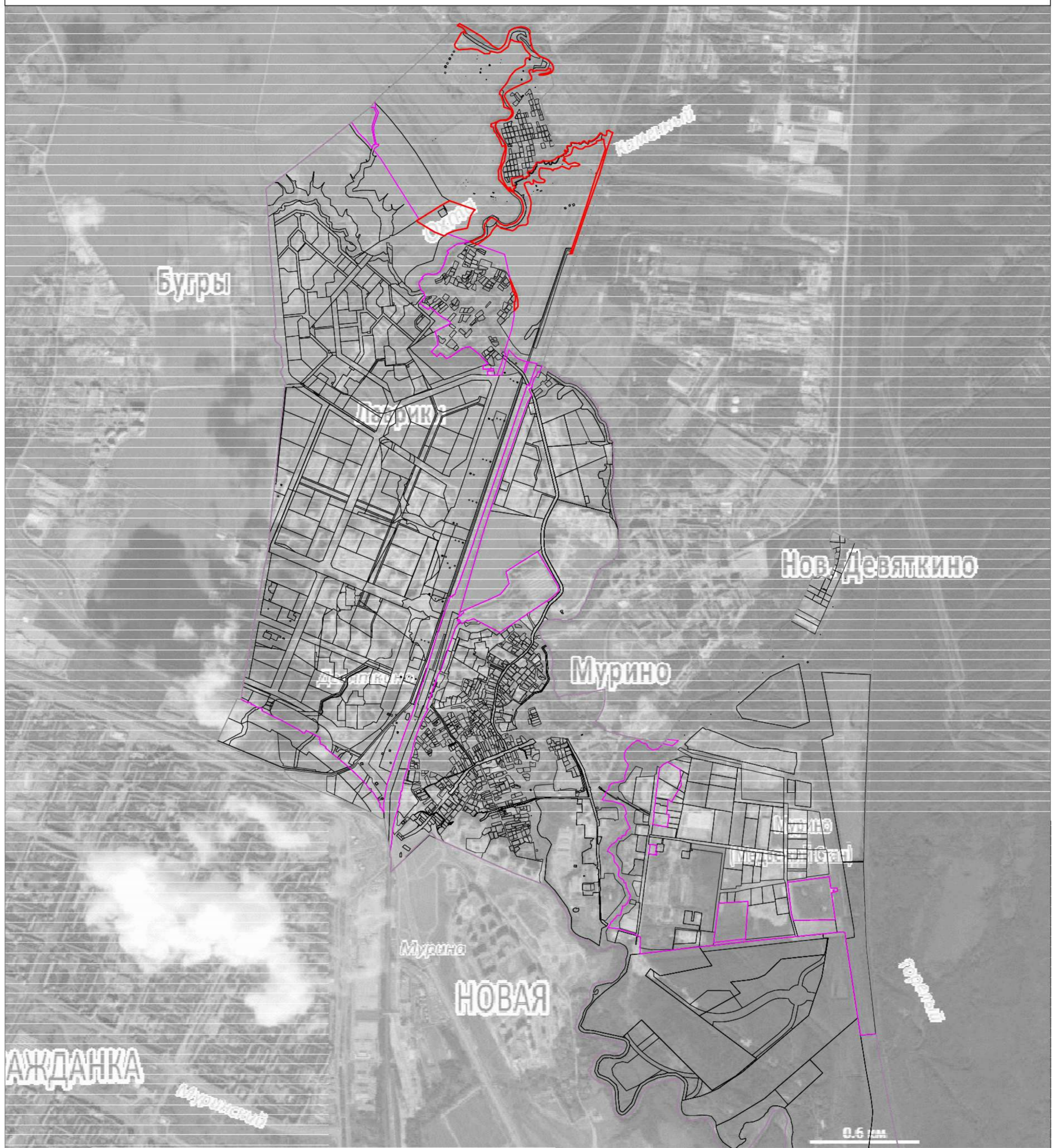
2. Сведения о характерных точках границ объекта

Обозначение характерных точек границ	Существующие координаты, м		Измененные (уточненные) координаты, м		Метод определения координат характерной точки	Средняя квадратическая погрешность положения характерной точки (M _t), м	Описание обозначения точки на местности (при наличии)
	X	Y	X	Y			
1	2	3	4	5	6	7	8
-	-	-	-	-	-	-	

3. Сведения о характерных точках части (частей) границы объекта

Обозначение характерных точек части границы	Существующие координаты, м		Измененные (уточненные) координаты, м		Метод определения координат характерной точки	Средняя квадратическая погрешность положения характерной точки (M _t), м	Описание обозначения точки на местности (при наличии)
	X	Y	X	Y			
1	2	3	4	5	6	7	8
-	-	-	-	-	-	-	

План границ объекта



Масштаб 1:20000

Используемые условные знаки и обозначения:

- граница муниципального образования "Муринское городское поселение"
- - - граница населённых пунктов
- граница объекта
- граница земельных участков

Подпись



Дата "14" апреля 2020 г.

Место для оттиска печати (при наличии) лица, составившего описание местоположения границ объекта

**Текстовое описание местоположения границ
населенных пунктов, территориальных зон, особо охраняемых природных
территорий, зон с особыми условиями использования территорий**

Прохождение границы		Описание прохождения границы
от точки	до точки	
1	2	3
1	2	-
2	3	-
3	4	-
4	1	-
5	6	-
6	7	-
7	8	-
8	9	-
9	10	-
10	11	-
11	12	-
12	13	-
13	14	-
14	15	-
15	16	-
16	17	-
17	18	-
18	19	-
19	20	-
20	21	-
21	22	-
22	23	-
23	24	-
24	25	-
25	26	-
26	27	-
27	28	-
28	29	-
29	30	-
30	31	-
31	32	-
32	33	-
33	34	-
34	35	-
35	36	-
36	37	-

**Текстовое описание местоположения границ
населенных пунктов, территориальных зон, особо охраняемых природных
территорий, зон с особыми условиями использования территорий**

Прохождение границы		Описание прохождения границы
от точки	до точки	
1	2	3
37	38	-
38	39	-
39	40	-
40	41	-
41	42	-
42	43	-
43	44	-
44	45	-
45	46	-
46	47	-
47	48	-
48	49	-
49	50	-
50	51	-
51	52	-
52	53	-
53	54	-
54	55	-
55	56	-
56	57	-
57	58	-
58	59	-
59	60	-
60	61	-
61	62	-
62	63	-
63	64	-
64	65	-
65	66	-
66	67	-
67	68	-
68	69	-
69	70	-
70	71	-
71	72	-
72	73	-

**Текстовое описание местоположения границ
населенных пунктов, территориальных зон, особо охраняемых природных
территорий, зон с особыми условиями использования территорий**

Прохождение границы		Описание прохождения границы
от точки	до точки	
1	2	3
73	74	-
74	75	-
75	76	-
76	77	-
77	78	-
78	79	-
79	80	-
80	81	-
81	82	-
82	83	-
83	84	-
84	85	-
85	86	-
86	87	-
87	88	-
88	89	-
89	90	-
90	91	-
91	92	-
92	93	-
93	94	-
94	95	-
95	96	-
96	97	-
97	98	-
98	99	-
99	100	-
100	101	-
101	102	-
102	103	-
103	104	-
104	105	-
105	106	-
106	107	-
107	108	-
108	109	-

**Текстовое описание местоположения границ
населенных пунктов, территориальных зон, особо охраняемых природных
территорий, зон с особыми условиями использования территорий**

Прохождение границы		Описание прохождения границы
от точки	до точки	
1	2	3
109	110	-
110	111	-
111	112	-
112	113	-
113	114	-
114	115	-
115	116	-
116	117	-
117	118	-
118	119	-
119	120	-
120	121	-
121	122	-
122	123	-
123	124	-
124	125	-
125	126	-
126	127	-
127	128	-
128	129	-
129	130	-
130	131	-
131	132	-
132	133	-
133	134	-
134	135	-
135	136	-
136	137	-
137	138	-
138	139	-
139	140	-
140	141	-
141	142	-
142	143	-
143	144	-
144	145	-

**Текстовое описание местоположения границ
населенных пунктов, территориальных зон, особо охраняемых природных
территорий, зон с особыми условиями использования территорий**

Прохождение границы		Описание прохождения границы
от точки	до точки	
1	2	3
145	146	-
146	147	-
147	148	-
148	149	-
149	150	-
150	151	-
151	152	-
152	153	-
153	154	-
154	155	-
155	156	-
156	157	-
157	158	-
158	159	-
159	160	-
160	161	-
161	162	-
162	163	-
163	164	-
164	165	-
165	166	-
166	167	-
167	168	-
168	169	-
169	170	-
170	171	-
171	172	-
172	173	-
173	174	-
174	175	-
175	176	-
176	177	-
177	178	-
178	179	-
179	180	-
180	181	-

**Текстовое описание местоположения границ
населенных пунктов, территориальных зон, особо охраняемых природных
территорий, зон с особыми условиями использования территорий**

Прохождение границы		Описание прохождения границы
от точки	до точки	
1	2	3
181	182	-
182	183	-
183	184	-
184	185	-
185	186	-
186	187	-
187	188	-
188	189	-
189	190	-
190	191	-
191	192	-
192	193	-
193	194	-
194	195	-
195	196	-
196	197	-
197	198	-
198	199	-
199	200	-
200	201	-
201	202	-
202	203	-
203	204	-
204	205	-
205	206	-
206	207	-
207	208	-
208	209	-
209	210	-
210	211	-
211	212	-
212	213	-
213	214	-
214	215	-
215	216	-
216	217	-

**Текстовое описание местоположения границ
населенных пунктов, территориальных зон, особо охраняемых природных
территорий, зон с особыми условиями использования территорий**

Прохождение границы		Описание прохождения границы
от точки	до точки	
1	2	3
217	218	-
218	219	-
219	220	-
220	221	-
221	222	-
222	223	-
223	224	-
224	225	-
225	226	-
226	227	-
227	228	-
228	229	-
229	230	-
230	231	-
231	232	-
232	233	-
233	234	-
234	235	-
235	236	-
236	237	-
237	238	-
238	239	-
239	240	-
240	241	-
241	242	-
242	243	-
243	244	-
244	245	-
245	246	-
246	247	-
247	248	-
248	249	-
249	250	-
250	251	-
251	252	-
252	253	-

**Текстовое описание местоположения границ
населенных пунктов, территориальных зон, особо охраняемых природных
территорий, зон с особыми условиями использования территорий**

Прохождение границы		Описание прохождения границы
от точки	до точки	
1	2	3
253	254	-
254	255	-
255	256	-
256	257	-
257	258	-
258	259	-
259	260	-
260	261	-
261	262	-
262	263	-
263	264	-
264	265	-
265	266	-
266	267	-
267	268	-
268	269	-
269	270	-
270	271	-
271	272	-
272	273	-
273	274	-
274	275	-
275	276	-
276	277	-
277	278	-
278	279	-
279	280	-
280	281	-
281	282	-
282	283	-
283	284	-
284	285	-
285	286	-
286	287	-
287	288	-
288	289	-

**Текстовое описание местоположения границ
населенных пунктов, территориальных зон, особо охраняемых природных
территорий, зон с особыми условиями использования территорий**

Прохождение границы		Описание прохождения границы
от точки	до точки	
1	2	3
289	290	-
290	291	-
291	292	-
292	293	-
293	294	-
294	295	-
295	296	-
296	297	-
297	298	-
298	299	-
299	300	-
300	301	-
301	302	-
302	303	-
303	304	-
304	305	-
305	306	-
306	307	-
307	308	-
308	309	-
309	310	-
310	311	-
311	312	-
312	313	-
313	314	-
314	315	-
315	316	-
316	317	-
317	318	-
318	319	-
319	320	-
320	321	-
321	322	-
322	323	-
323	324	-
324	325	-

**Текстовое описание местоположения границ
населенных пунктов, территориальных зон, особо охраняемых природных
территорий, зон с особыми условиями использования территорий**

Прохождение границы		Описание прохождения границы
от точки	до точки	
1	2	3
325	326	-
326	327	-
327	328	-
328	329	-
329	330	-
330	331	-
331	332	-
332	333	-
333	334	-
334	335	-
335	336	-
336	337	-
337	338	-
338	339	-
339	340	-
340	341	-
341	342	-
342	5	-
343	344	-
344	345	-
345	346	-
346	347	-
347	348	-
348	349	-
349	350	-
350	351	-
351	352	-
352	353	-
353	354	-
354	355	-
355	356	-
356	357	-
357	358	-
358	359	-
359	360	-
360	361	-

**Текстовое описание местоположения границ
населенных пунктов, территориальных зон, особо охраняемых природных
территорий, зон с особыми условиями использования территорий**

Прохождение границы		Описание прохождения границы
от точки	до точки	
1	2	3
361	362	-
362	363	-
363	364	-
364	365	-
365	366	-
366	367	-
367	368	-
368	369	-
369	370	-
370	371	-
371	372	-
372	373	-
373	374	-
374	375	-
375	376	-
376	377	-
377	378	-
378	379	-
379	380	-
380	381	-
381	382	-
382	383	-
383	384	-
384	385	-
385	343	-
386	387	-
387	388	-
388	389	-
389	390	-
390	391	-
391	392	-
392	393	-
393	394	-
394	395	-
395	396	-
396	397	-

**Текстовое описание местоположения границ
населенных пунктов, территориальных зон, особо охраняемых природных
территорий, зон с особыми условиями использования территорий**

Прохождение границы		Описание прохождения границы
от точки	до точки	
1	2	3
397	398	-
398	399	-
399	400	-
400	401	-
401	402	-
402	403	-
403	404	-
404	405	-
405	406	-
406	407	-
407	408	-
408	409	-
409	410	-
410	411	-
411	412	-
412	413	-
413	414	-
414	415	-
415	416	-
416	417	-
417	418	-
418	419	-
419	420	-
420	421	-
421	422	-
422	423	-
423	424	-
424	425	-
425	426	-
426	427	-
427	428	-
428	429	-
429	430	-
430	431	-
431	432	-
432	433	-

**Текстовое описание местоположения границ
населенных пунктов, территориальных зон, особо охраняемых природных
территорий, зон с особыми условиями использования территорий**

Прохождение границы		Описание прохождения границы
от точки	до точки	
1	2	3
433	434	-
434	435	-
435	436	-
436	437	-
437	438	-
438	439	-
439	440	-
440	441	-
441	442	-
442	443	-
443	444	-
444	445	-
445	446	-
446	447	-
447	448	-
448	449	-
449	450	-
450	451	-
451	452	-
452	453	-
453	454	-
454	455	-
455	456	-
456	457	-
457	458	-
458	459	-
459	460	-
460	461	-
461	462	-
462	463	-
463	464	-
464	465	-
465	466	-
466	467	-
467	468	-
468	469	-

**Текстовое описание местоположения границ
населенных пунктов, территориальных зон, особо охраняемых природных
территорий, зон с особыми условиями использования территорий**

Прохождение границы		Описание прохождения границы
от точки	до точки	
1	2	3
469	470	-
470	471	-
471	472	-
472	473	-
473	474	-
474	475	-
475	476	-
476	477	-
477	478	-
478	479	-
479	480	-
480	481	-
481	482	-
482	483	-
483	484	-
484	485	-
485	486	-
486	487	-
487	488	-
488	489	-
489	490	-
490	491	-
491	492	-
492	493	-
493	494	-
494	495	-
495	496	-
496	497	-
497	498	-
498	499	-
499	500	-
500	501	-
501	502	-
502	503	-
503	504	-
504	505	-

**Текстовое описание местоположения границ
населенных пунктов, территориальных зон, особо охраняемых природных
территорий, зон с особыми условиями использования территорий**

Прохождение границы		Описание прохождения границы
от точки	до точки	
1	2	3
505	506	-
506	507	-
507	508	-
508	509	-
509	510	-
510	511	-
511	512	-
512	513	-
513	514	-
514	515	-
515	516	-
516	517	-
517	518	-
518	519	-
519	520	-
520	521	-
521	522	-
522	523	-
523	524	-
524	525	-
525	526	-
526	527	-
527	528	-
528	529	-
529	530	-
530	531	-
531	532	-
532	533	-
533	534	-
534	535	-
535	536	-
536	386	-
537	538	-
538	539	-
539	540	-
540	541	-

**Текстовое описание местоположения границ
населенных пунктов, территориальных зон, особо охраняемых природных
территорий, зон с особыми условиями использования территорий**

Прохождение границы		Описание прохождения границы
от точки	до точки	
1	2	3
541	542	-
542	543	-
543	544	-
544	545	-
545	546	-
546	547	-
547	548	-
548	549	-
549	550	-
550	551	-
551	552	-
552	553	-
553	554	-
554	555	-
555	556	-
556	557	-
557	558	-
558	537	-
559	560	-
560	561	-
561	562	-
562	563	-
563	564	-
564	565	-
565	566	-
566	567	-
567	568	-
568	569	-
569	570	-
570	571	-
571	572	-
572	559	-

ОПИСАНИЕ МЕСТОПОЛОЖЕНИЯ ГРАНИЦ

Зона ведения садоводства и огородничества (ТС-2)

(наименование объекта, местоположение границ которого описано (далее - объект))

Раздел 1

Сведения об объекте

№ п/п	Характеристики объекта	Описание характеристик
1	2	3
1.	Местоположение объекта	Ленинградская область, район Всеволожский, город Мурино
2.	Площадь объекта +/- величина погрешности определения площади (Р +/- Дельта Р)	188394 +/- 152 м ²
3.	Иные характеристики объекта	-

Раздел 2**Сведения о местоположении границ объекта**

1. Система координат МСК 47 зона 2

2. Сведения о характерных точках границ объекта

Обозначение характерных точек границ	Координаты, м		Метод определения координат характерной точки	Средняя квадратическая погрешность положения характерной точки (Mt), м	Описание обозначения точки на местности (при наличии)
	X	Y			
1	2	3	4	5	6
1	453218.62	2222761.86	Картометрический метод	0.10	-
2	453224.07	2222759.40	Картометрический метод	0.10	-
3	453219.80	2222755.55	Картометрический метод	0.10	-
4	453233.33	2222755.12	Картометрический метод	0.10	-
5	453223.60	2222739.37	Картометрический метод	0.10	-
6	453215.32	2222720.35	Картометрический метод	0.10	-
7	453211.54	2222701.40	Картометрический метод	0.10	-
8	453207.82	2222678.39	Картометрический метод	0.10	-
9	453204.96	2222658.55	Картометрический метод	0.10	-
10	453198.86	2222644.06	Картометрический метод	0.10	-
11	453184.43	2222615.51	Картометрический метод	0.10	-
12	453179.74	2222606.01	Картометрический метод	0.10	-
13	453145.69	2222537.04	Картометрический метод	0.10	-
14	453117.26	2222472.34	Картометрический метод	0.10	-
15	453116.14	2222470.20	Картометрический метод	0.10	-
16	453101.06	2222443.61	Картометрический метод	0.10	-
17	453093.50	2222436.26	Картометрический метод	0.10	-
18	453087.15	2222434.04	Картометрический метод	0.10	-
19	453073.92	2222436.41	Картометрический метод	0.10	-
20	453037.84	2222458.88	Картометрический метод	0.10	-
21	453006.06	2222478.85	Картометрический метод	0.10	-
22	452982.50	2222489.15	Картометрический метод	0.10	-

2. Сведения о характерных точках границ объекта					
Обозначение характерных точек границ	Координаты, м		Метод определения координат характерной точки	Средняя квадратическая погрешность положения характерной точки (Mt), м	Описание обозначения точки на местности (при наличии)
	X	Y			
1	2	3	4	5	6
23	452968.41	2222491.93	Картометрический метод	0.10	-
24	452956.94	2222490.06	Картометрический метод	0.10	-
25	452937.88	2222483.83	Картометрический метод	0.10	-
26	452910.54	2222469.04	Картометрический метод	0.10	-
27	452910.90	2222464.14	Картометрический метод	0.10	-
28	452899.45	2222433.28	Картометрический метод	0.10	-
29	452894.74	2222409.22	Картометрический метод	0.10	-
30	452888.87	2222399.27	Картометрический метод	0.10	-
31	452887.74	2222388.61	Картометрический метод	0.10	-
32	452884.92	2222377.51	Картометрический метод	0.10	-
33	452878.62	2222372.31	Картометрический метод	0.10	-
34	452872.66	2222371.79	Картометрический метод	0.10	-
35	452858.21	2222376.91	Картометрический метод	0.10	-
36	452852.98	2222378.75	Картометрический метод	0.10	-
37	452813.43	2222401.83	Картометрический метод	0.10	-
38	452788.67	2222412.24	Картометрический метод	0.10	-
39	452779.45	2222414.47	Картометрический метод	0.10	-
40	452751.29	2222429.51	Картометрический метод	0.10	-
41	452747.58	2222434.63	Картометрический метод	0.10	-
42	452747.65	2222435.98	Картометрический метод	0.10	-
43	452748.14	2222438.97	Картометрический метод	0.10	-
44	452730.23	2222439.85	Картометрический метод	0.10	-
45	452718.12	2222446.06	Картометрический метод	0.10	-
46	452711.23	2222447.06	Картометрический метод	0.10	-
47	452671.96	2222449.20	Картометрический метод	0.10	-
48	452672.27	2222451.58	Картометрический метод	0.10	-

2. Сведения о характерных точках границ объекта					
Обозначение характерных точек границ	Координаты, м		Метод определения координат характерной точки	Средняя квадратическая погрешность положения характерной точки (Mt), м	Описание обозначения точки на местности (при наличии)
	X	Y			
1	2	3	4	5	6
49	452633.37	2222445.16	Картометрический метод	0.10	-
50	452626.86	2222439.68	Картометрический метод	0.10	-
51	452615.95	2222432.45	Картометрический метод	0.10	-
52	452608.08	2222425.60	Картометрический метод	0.10	-
53	452583.51	2222410.33	Картометрический метод	0.10	-
54	452558.79	2222403.76	Картометрический метод	0.10	-
55	452546.35	2222405.66	Картометрический метод	0.10	-
56	452539.90	2222410.27	Картометрический метод	0.10	-
57	452504.80	2222415.76	Картометрический метод	0.10	-
58	452497.27	2222416.94	Картометрический метод	0.10	-
59	452469.86	2222434.42	Картометрический метод	0.10	-
60	452436.02	2222453.33	Картометрический метод	0.10	-
61	452414.97	2222463.96	Картометрический метод	0.10	-
62	452407.72	2222479.99	Картометрический метод	0.10	-
63	452425.93	2222479.87	Картометрический метод	0.10	-
64	452429.21	2222481.45	Картометрический метод	0.10	-
65	452432.57	2222488.77	Картометрический метод	0.10	-
66	452435.00	2222491.18	Картометрический метод	0.10	-
67	452438.62	2222491.85	Картометрический метод	0.10	-
68	452448.55	2222484.72	Картометрический метод	0.10	-
69	452450.68	2222484.57	Картометрический метод	0.10	-
70	452445.47	2222473.61	Картометрический метод	0.10	-
71	452498.01	2222462.58	Картометрический метод	0.10	-
72	452516.48	2222544.70	Картометрический метод	0.10	-
73	452502.23	2222550.88	Картометрический метод	0.10	-
74	452501.30	2222563.90	Картометрический метод	0.10	-

2. Сведения о характерных точках границ объекта					
Обозначение характерных точек границ	Координаты, м		Метод определения координат характерной точки	Средняя квадратическая погрешность положения характерной точки (Mt), м	Описание обозначения точки на местности (при наличии)
	X	Y			
1	2	3	4	5	6
75	452502.49	2222567.33	Картометрический метод	0.10	-
76	452505.88	2222569.79	Картометрический метод	0.10	-
77	452511.23	2222571.31	Картометрический метод	0.10	-
78	452514.83	2222574.88	Картометрический метод	0.10	-
79	452516.15	2222579.51	Картометрический метод	0.10	-
80	452517.04	2222585.80	Картометрический метод	0.10	-
81	452520.59	2222591.09	Картометрический метод	0.10	-
82	452523.19	2222592.65	Картометрический метод	0.10	-
83	452525.29	2222592.39	Картометрический метод	0.10	-
84	452535.21	2222582.55	Картометрический метод	0.10	-
85	452539.86	2222580.02	Картометрический метод	0.10	-
86	452540.92	2222579.91	Картометрический метод	0.10	-
87	452541.74	2222579.83	Картометрический метод	0.10	-
88	452544.15	2222579.58	Картометрический метод	0.10	-
89	452545.62	2222579.95	Картометрический метод	0.10	-
90	452548.01	2222583.39	Картометрический метод	0.10	-
91	452547.99	2222583.52	Картометрический метод	0.10	-
92	452549.86	2222584.62	Картометрический метод	0.10	-
93	452551.85	2222591.31	Картометрический метод	0.10	-
94	452549.91	2222597.39	Картометрический метод	0.10	-
95	452550.56	2222602.52	Картометрический метод	0.10	-
96	452559.60	2222617.22	Картометрический метод	0.10	-
97	452561.52	2222620.36	Картометрический метод	0.10	-
98	452564.72	2222622.10	Картометрический метод	0.10	-
99	452571.41	2222624.03	Картометрический метод	0.10	-
100	452576.42	2222623.67	Картометрический метод	0.10	-

2. Сведения о характерных точках границ объекта					
Обозначение характерных точек границ	Координаты, м		Метод определения координат характерной точки	Средняя квадратическая погрешность положения характерной точки (Mt), м	Описание обозначения точки на местности (при наличии)
	X	Y			
1	2	3	4	5	6
101	452587.23	2222628.67	Картометрический метод	0.10	-
102	452599.41	2222642.33	Картометрический метод	0.10	-
103	452603.93	2222641.33	Картометрический метод	0.10	-
104	452611.26	2222642.05	Картометрический метод	0.10	-
105	452614.69	2222644.96	Картометрический метод	0.10	-
106	452616.82	2222650.39	Картометрический метод	0.10	-
107	452616.65	2222657.60	Картометрический метод	0.10	-
108	452614.71	2222666.01	Картометрический метод	0.10	-
109	452615.11	2222673.57	Картометрический метод	0.10	-
110	452617.82	2222679.35	Картометрический метод	0.10	-
111	452627.47	2222690.22	Картометрический метод	0.10	-
112	452628.22	2222693.36	Картометрический метод	0.10	-
113	452626.91	2222697.90	Картометрический метод	0.10	-
114	452624.74	2222700.03	Картометрический метод	0.10	-
115	452623.42	2222711.61	Картометрический метод	0.10	-
116	452623.59	2222731.28	Картометрический метод	0.10	-
117	452624.42	2222743.24	Картометрический метод	0.10	-
118	452636.87	2222777.25	Картометрический метод	0.10	-
119	452648.64	2222789.37	Картометрический метод	0.10	-
120	452657.24	2222804.01	Картометрический метод	0.10	-
121	452658.43	2222803.55	Картометрический метод	0.10	-
122	452733.56	2222774.72	Картометрический метод	0.10	-
123	452945.77	2222703.82	Картометрический метод	0.10	-
124	453075.45	2222671.49	Картометрический метод	0.10	-
125	453064.43	2222685.30	Картометрический метод	0.10	-
126	453066.85	2222684.89	Картометрический метод	0.10	-

2. Сведения о характерных точках границ объекта

Обозначение характерных точек границ	Координаты, м		Метод определения координат характерной точки	Средняя квадратическая погрешность положения характерной точки (Mt), м	Описание обозначения точки на местности (при наличии)
	X	Y			
1	2	3	4	5	6
127	453079.04	2222684.77	Картометрический метод	0.10	-
128	453087.01	2222689.47	Картометрический метод	0.10	-
129	453158.84	2222763.30	Картометрический метод	0.10	-
130	453170.28	2222766.91	Картометрический метод	0.10	-
131	453208.85	2222760.69	Картометрический метод	0.10	-
1	453218.62	2222761.86	Картометрический метод	0.10	-

3. Сведения о характерных точках части (частей) границы объекта

Обозначение характерных точек части границы	Координаты, м		Метод определения координат характерной точки	Средняя квадратическая погрешность положения характерной точки (Mt), м	Описание обозначения точки на местности (при наличии)
	X	Y			
1	2	3	4	5	6
-	-	-	-	-	-

Раздел 3

Сведения о местоположении измененных (уточненных) границ объекта

1. Система координат -

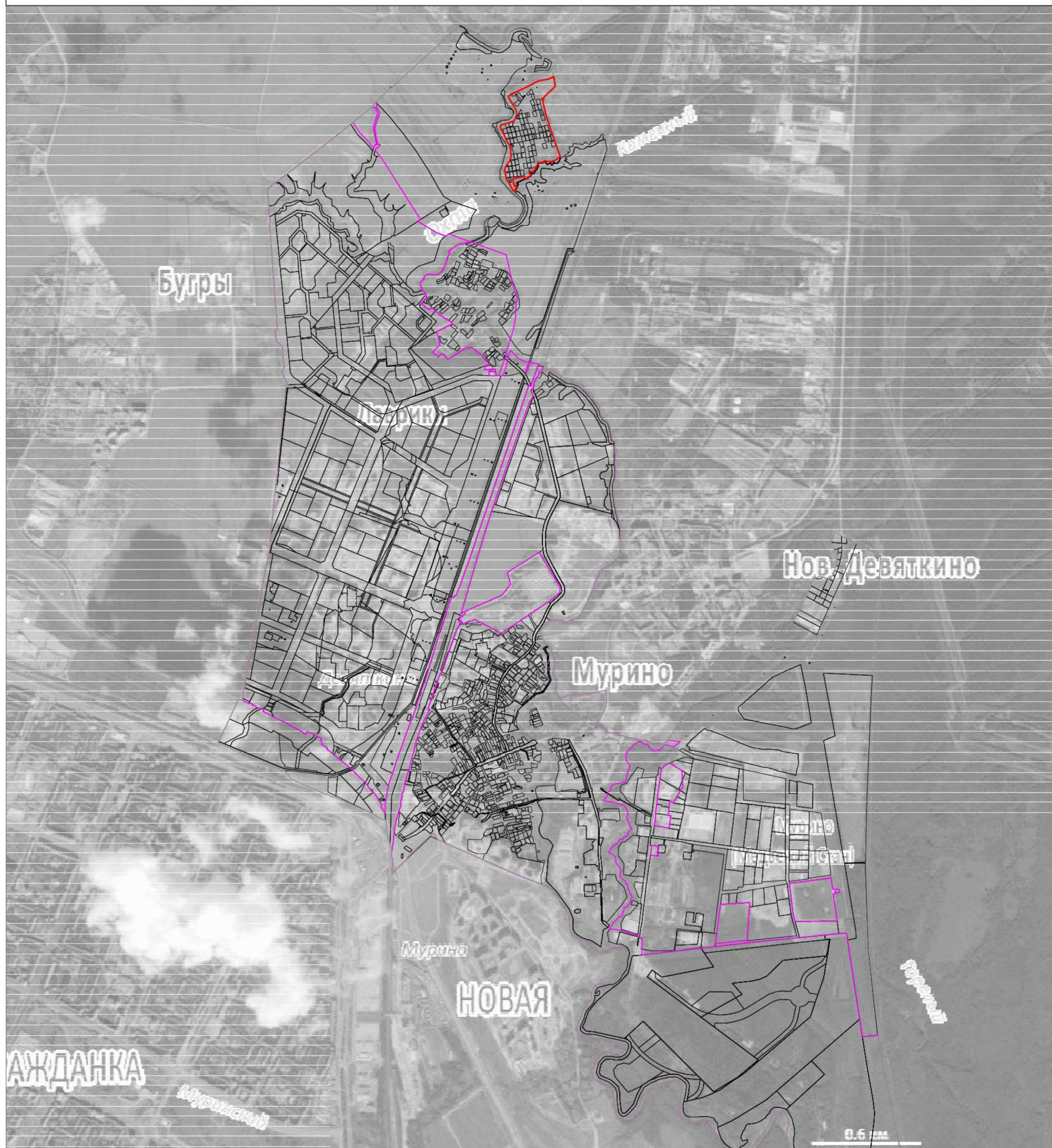
2. Сведения о характерных точках границ объекта

Обозначение характерных точек границ	Существующие координаты, м		Измененные (уточненные) координаты, м		Метод определения координат характерной точки	Средняя квадратическая погрешность положения характерной точки (M _t), м	Описание обозначения точки на местности (при наличии)
	X	Y	X	Y			
1	2	3	4	5	6	7	8
-	-	-	-	-	-	-	

3. Сведения о характерных точках части (частей) границы объекта

Обозначение характерных точек части границы	Существующие координаты, м		Измененные (уточненные) координаты, м		Метод определения координат характерной точки	Средняя квадратическая погрешность положения характерной точки (M _t), м	Описание обозначения точки на местности (при наличии)
	X	Y	X	Y			
1	2	3	4	5	6	7	8
-	-	-	-	-	-	-	

План границ объекта



Масштаб 1:20000

Используемые условные знаки и обозначения:

- граница муниципального образования "Муринское городское поселение"
- - - граница населённых пунктов
- граница объекта
- граница земельных участков



Подпись

Дата "14" апреля 2020 г.

Место для оттиска печати (при наличии) лица, составившего описание местоположения границ объекта

**Текстовое описание местоположения границ
населенных пунктов, территориальных зон, особо охраняемых природных
территорий, зон с особыми условиями использования территорий**

Прохождение границы		Описание прохождения границы
от точки	до точки	
1	2	3
1	2	-
2	3	-
3	4	-
4	5	-
5	6	-
6	7	-
7	8	-
8	9	-
9	10	-
10	11	-
11	12	-
12	13	-
13	14	-
14	15	-
15	16	-
16	17	-
17	18	-
18	19	-
19	20	-
20	21	-
21	22	-
22	23	-
23	24	-
24	25	-
25	26	-
26	27	-
27	28	-
28	29	-
29	30	-
30	31	-
31	32	-
32	33	-
33	34	-
34	35	-
35	36	-
36	37	-

**Текстовое описание местоположения границ
населенных пунктов, территориальных зон, особо охраняемых природных
территорий, зон с особыми условиями использования территорий**

Прохождение границы		Описание прохождения границы
от точки	до точки	
1	2	3
37	38	-
38	39	-
39	40	-
40	41	-
41	42	-
42	43	-
43	44	-
44	45	-
45	46	-
46	47	-
47	48	-
48	49	-
49	50	-
50	51	-
51	52	-
52	53	-
53	54	-
54	55	-
55	56	-
56	57	-
57	58	-
58	59	-
59	60	-
60	61	-
61	62	-
62	63	-
63	64	-
64	65	-
65	66	-
66	67	-
67	68	-
68	69	-
69	70	-
70	71	-
71	72	-
72	73	-

**Текстовое описание местоположения границ
населенных пунктов, территориальных зон, особо охраняемых природных
территорий, зон с особыми условиями использования территорий**

Прохождение границы		Описание прохождения границы
от точки	до точки	
1	2	3
73	74	-
74	75	-
75	76	-
76	77	-
77	78	-
78	79	-
79	80	-
80	81	-
81	82	-
82	83	-
83	84	-
84	85	-
85	86	-
86	87	-
87	88	-
88	89	-
89	90	-
90	91	-
91	92	-
92	93	-
93	94	-
94	95	-
95	96	-
96	97	-
97	98	-
98	99	-
99	100	-
100	101	-
101	102	-
102	103	-
103	104	-
104	105	-
105	106	-
106	107	-
107	108	-
108	109	-

**Текстовое описание местоположения границ
населенных пунктов, территориальных зон, особо охраняемых природных
территорий, зон с особыми условиями использования территорий**

Прохождение границы		Описание прохождения границы
от точки	до точки	
1	2	3
109	110	-
110	111	-
111	112	-
112	113	-
113	114	-
114	115	-
115	116	-
116	117	-
117	118	-
118	119	-
119	120	-
120	121	-
121	122	-
122	123	-
123	124	-
124	125	-
125	126	-
126	127	-
127	128	-
128	129	-
129	130	-
130	131	-
131	1	-

ОПИСАНИЕ МЕСТОПОЛОЖЕНИЯ ГРАНИЦ

Зона рекреационного назначения (зона размещения объектов рекреационного назначения) (ТР-1)

(наименование объекта, местоположение границ которого описано (далее - объект))

Раздел 1

Сведения об объекте

№ п/п	Характеристики объекта	Описание характеристик
1	2	3
1.	Местоположение объекта	Ленинградская область, район Всеволожский, город Мурино
2.	Площадь объекта +/- величина погрешности определения площади (P +/- Дельта P)	331750 +/- 201 м ²
3.	Иные характеристики объекта	-

Раздел 2**Сведения о местоположении границ объекта**

1. Система координат МСК 47 зона 2

2. Сведения о характерных точках границ объекта

Обозначение характерных точек границ	Координаты, м		Метод определения координат характерной точки	Средняя квадратическая погрешность положения характерной точки (Mt), м	Описание обозначения точки на местности (при наличии)
	X	Y			
1	2	3	4	5	6
1	453042.41	2221484.96	Картометрический метод	0.10	-
2	453042.42	2221484.96	Картометрический метод	0.10	-
3	453048.58	2221478.90	Картометрический метод	0.10	-
4	453011.55	2221452.46	Картометрический метод	0.10	-
5	453010.20	2221476.19	Картометрический метод	0.10	-
6	452973.00	2221494.11	Картометрический метод	0.10	-
7	452875.02	2221463.19	Картометрический метод	0.10	-
8	452853.21	2221464.04	Картометрический метод	0.10	-
9	452743.63	2221485.58	Картометрический метод	0.10	-
10	452741.13	2221469.51	Картометрический метод	0.10	-
11	452719.84	2221463.23	Картометрический метод	0.10	-
12	452698.08	2221456.81	Картометрический метод	0.10	-
13	452676.96	2221450.58	Картометрический метод	0.10	-
14	452658.46	2221448.89	Картометрический метод	0.10	-
15	452635.58	2221444.05	Картометрический метод	0.10	-
16	452619.49	2221429.27	Картометрический метод	0.10	-
17	452635.46	2221421.74	Картометрический метод	0.10	-
18	452634.84	2221420.06	Картометрический метод	0.10	-
19	452618.49	2221425.07	Картометрический метод	0.10	-
20	452608.56	2221383.73	Картометрический метод	0.10	-
21	452558.53	2221374.48	Картометрический метод	0.10	-
22	452511.93	2221334.20	Картометрический метод	0.10	-

2. Сведения о характерных точках границ объекта					
Обозначение характерных точек границ	Координаты, м		Метод определения координат характерной точки	Средняя квадратическая погрешность положения характерной точки (Mt), м	Описание обозначения точки на местности (при наличии)
	X	Y			
1	2	3	4	5	6
23	452501.43	2221336.67	Картометрический метод	0.10	-
24	452500.16	2221330.20	Картометрический метод	0.10	-
25	452513.63	2221318.69	Картометрический метод	0.10	-
26	452530.96	2221309.28	Картометрический метод	0.10	-
27	452529.79	2221306.84	Картометрический метод	0.10	-
28	452496.40	2221321.62	Картометрический метод	0.10	-
29	452477.58	2221333.64	Картометрический метод	0.10	-
30	452468.78	2221310.97	Картометрический метод	0.10	-
31	452457.97	2221293.95	Картометрический метод	0.10	-
32	452437.14	2221270.65	Картометрический метод	0.10	-
33	452417.06	2221277.27	Картометрический метод	0.10	-
34	452391.60	2221273.23	Картометрический метод	0.10	-
35	452366.88	2221299.48	Картометрический метод	0.10	-
36	452363.78	2221352.69	Картометрический метод	0.10	-
37	452355.60	2221425.96	Картометрический метод	0.10	-
38	452294.91	2221463.79	Картометрический метод	0.10	-
39	452266.15	2221467.10	Картометрический метод	0.10	-
40	452216.87	2221518.54	Картометрический метод	0.10	-
41	452171.17	2221528.25	Картометрический метод	0.10	-
42	452066.95	2221514.72	Картометрический метод	0.10	-
43	452046.02	2221518.12	Картометрический метод	0.10	-
44	452048.26	2221523.26	Картометрический метод	0.10	-
45	452076.18	2221587.28	Картометрический метод	0.10	-
46	452089.69	2221592.52	Картометрический метод	0.10	-
47	452088.10	2221605.17	Картометрический метод	0.10	-
48	452119.08	2221616.34	Картометрический метод	0.10	-

2. Сведения о характерных точках границ объекта					
Обозначение характерных точек границ	Координаты, м		Метод определения координат характерной точки	Средняя квадратическая погрешность положения характерной точки (Mt), м	Описание обозначения точки на местности (при наличии)
	X	Y			
1	2	3	4	5	6
49	452144.31	2221620.06	Картометрический метод	0.10	-
50	452174.77	2221611.27	Картометрический метод	0.10	-
51	452189.41	2221603.67	Картометрический метод	0.10	-
52	452210.88	2221613.53	Картометрический метод	0.10	-
53	452234.08	2221608.40	Картометрический метод	0.10	-
54	452260.58	2221635.76	Картометрический метод	0.10	-
55	452270.97	2221639.77	Картометрический метод	0.10	-
56	452312.24	2221692.47	Картометрический метод	0.10	-
57	452314.04	2221691.28	Картометрический метод	0.10	-
58	452273.56	2221638.67	Картометрический метод	0.10	-
59	452274.61	2221622.83	Картометрический метод	0.10	-
60	452283.60	2221608.74	Картометрический метод	0.10	-
61	452314.32	2221603.63	Картометрический метод	0.10	-
62	452313.95	2221601.21	Картометрический метод	0.10	-
63	452283.62	2221605.74	Картометрический метод	0.10	-
64	452275.79	2221601.05	Картометрический метод	0.10	-
65	452267.26	2221579.00	Картометрический метод	0.10	-
66	452270.46	2221562.76	Картометрический метод	0.10	-
67	452288.97	2221543.00	Картометрический метод	0.10	-
68	452314.40	2221539.56	Картометрический метод	0.10	-
69	452354.31	2221547.93	Картометрический метод	0.10	-
70	452389.83	2221577.76	Картометрический метод	0.10	-
71	452391.47	2221576.09	Картометрический метод	0.10	-
72	452360.51	2221548.72	Картометрический метод	0.10	-
73	452336.61	2221514.19	Картометрический метод	0.10	-
74	452413.86	2221483.26	Картометрический метод	0.10	-

2. Сведения о характерных точках границ объекта					
Обозначение характерных точек границ	Координаты, м		Метод определения координат характерной точки	Средняя квадратическая погрешность положения характерной точки (Mt), м	Описание обозначения точки на местности (при наличии)
	X	Y			
1	2	3	4	5	6
75	452416.01	2221393.99	Картометрический метод	0.10	-
76	452406.55	2221324.91	Картометрический метод	0.10	-
77	452422.32	2221325.49	Картометрический метод	0.10	-
78	452440.09	2221357.82	Картометрический метод	0.10	-
79	452486.00	2221379.66	Картометрический метод	0.10	-
80	452509.44	2221406.32	Картометрический метод	0.10	-
81	452523.10	2221401.92	Картометрический метод	0.10	-
82	452565.72	2221405.60	Картометрический метод	0.10	-
83	452573.85	2221410.54	Картометрический метод	0.10	-
84	452586.02	2221454.73	Картометрический метод	0.10	-
85	452638.45	2221480.64	Картометрический метод	0.10	-
86	452650.07	2221482.54	Картометрический метод	0.10	-
87	452659.87	2221494.72	Картометрический метод	0.10	-
88	452662.16	2221493.81	Картометрический метод	0.10	-
89	452658.62	2221482.34	Картометрический метод	0.10	-
90	452667.55	2221467.86	Картометрический метод	0.10	-
91	452675.89	2221466.76	Картометрический метод	0.10	-
92	452702.93	2221476.60	Картометрический метод	0.10	-
93	452709.57	2221479.02	Картометрический метод	0.10	-
94	452718.25	2221484.47	Картометрический метод	0.10	-
95	452735.79	2221509.04	Картометрический метод	0.10	-
96	452746.34	2221510.37	Картометрический метод	0.10	-
97	452744.51	2221493.13	Картометрический метод	0.10	-
98	452839.77	2221474.09	Картометрический метод	0.10	-
99	452843.12	2221475.67	Картометрический метод	0.10	-
100	452864.23	2221472.90	Картометрический метод	0.10	-

2. Сведения о характерных точках границ объекта					
Обозначение характерных точек границ	Координаты, м		Метод определения координат характерной точки	Средняя квадратическая погрешность положения характерной точки (Mt), м	Описание обозначения точки на местности (при наличии)
	X	Y			
1	2	3	4	5	6
101	452886.67	2221478.96	Картометрический метод	0.10	-
102	452974.95	2221508.70	Картометрический метод	0.10	-
103	453010.86	2221487.39	Картометрический метод	0.10	-
1	453042.41	2221484.96	Картометрический метод	0.10	-
104	450801.68	2221541.38	Картометрический метод	0.10	-
105	450811.71	2221546.23	Картометрический метод	0.10	-
106	450816.31	2221500.85	Картометрический метод	0.10	-
107	450902.35	2221370.39	Картометрический метод	0.10	-
108	450938.94	2221314.08	Картометрический метод	0.10	-
109	450924.79	2221304.99	Картометрический метод	0.10	-
110	450846.33	2221254.49	Картометрический метод	0.10	-
111	450839.04	2221249.60	Картометрический метод	0.10	-
112	450803.16	2221305.31	Картометрический метод	0.10	-
113	450804.36	2221304.42	Картометрический метод	0.10	-
114	450683.22	2221492.53	Картометрический метод	0.10	-
115	450778.65	2221531.77	Картометрический метод	0.10	-
116	450794.07	2221538.11	Картометрический метод	0.10	-
104	450801.68	2221541.38	Картометрический метод	0.10	-
117	444591.40	2224501.88	Картометрический метод	0.10	-
118	444632.80	2224749.51	Картометрический метод	0.10	-
119	444777.41	2224741.39	Картометрический метод	0.10	-
120	444809.41	2224475.70	Картометрический метод	0.10	-
121	444791.63	2224453.05	Картометрический метод	0.10	-
122	444752.52	2224448.34	Картометрический метод	0.10	-
123	444591.58	2224501.82	Картометрический метод	0.10	-
117	444591.40	2224501.88	Картометрический метод	0.10	-

2. Сведения о характерных точках границ объекта					
Обозначение характерных точек границ	Координаты, м		Метод определения координат характерной точки	Средняя квадратическая погрешность положения характерной точки (Mt), м	Описание обозначения точки на местности (при наличии)
	X	Y			
1	2	3	4	5	6
124	448584.40	2222521.37	Картометрический метод	0.10	-
125	448595.02	2222522.49	Картометрический метод	0.10	-
126	448613.31	2222527.25	Картометрический метод	0.10	-
127	448622.11	2222508.82	Картометрический метод	0.10	-
128	448599.79	2222503.10	Картометрический метод	0.10	-
129	448574.18	2222501.31	Картометрический метод	0.10	-
130	448548.39	2222506.34	Картометрический метод	0.10	-
131	448547.38	2222504.83	Картометрический метод	0.10	-
132	448529.40	2222428.01	Картометрический метод	0.10	-
133	448527.33	2222408.67	Картометрический метод	0.10	-
134	448526.87	2222403.15	Картометрический метод	0.10	-
135	448525.74	2222396.31	Картометрический метод	0.10	-
136	448529.08	2222395.62	Картометрический метод	0.10	-
137	448528.20	2222391.53	Картометрический метод	0.10	-
138	448520.30	2222393.79	Картометрический метод	0.10	-
139	448512.86	2222372.55	Картометрический метод	0.10	-
140	448497.11	2222387.28	Картометрический метод	0.10	-
141	448508.34	2222406.04	Картометрический метод	0.10	-
142	448516.76	2222435.40	Картометрический метод	0.10	-
143	448506.65	2222440.11	Картометрический метод	0.10	-
144	448505.95	2222439.91	Картометрический метод	0.10	-
145	448502.78	2222440.58	Картометрический метод	0.10	-
146	448497.81	2222452.76	Картометрический метод	0.10	-
147	448500.26	2222461.62	Картометрический метод	0.10	-
148	448470.85	2222477.82	Картометрический метод	0.10	-
149	448457.55	2222480.26	Картометрический метод	0.10	-

2. Сведения о характерных точках границ объекта					
Обозначение характерных точек границ	Координаты, м		Метод определения координат характерной точки	Средняя квадратическая погрешность положения характерной точки (Mt), м	Описание обозначения точки на местности (при наличии)
	X	Y			
1	2	3	4	5	6
150	448457.40	2222479.71	Картометрический метод	0.10	-
151	448451.63	2222481.64	Картометрический метод	0.10	-
152	448448.00	2222483.22	Картометрический метод	0.10	-
153	448422.29	2222493.29	Картометрический метод	0.10	-
154	448420.16	2222494.17	Картометрический метод	0.10	-
155	448429.28	2222515.05	Картометрический метод	0.10	-
156	448444.68	2222508.57	Картометрический метод	0.10	-
157	448457.11	2222503.39	Картометрический метод	0.10	-
158	448472.52	2222499.00	Картометрический метод	0.10	-
159	448479.99	2222529.30	Картометрический метод	0.10	-
160	448484.24	2222527.95	Картометрический метод	0.10	-
161	448492.78	2222524.68	Картометрический метод	0.10	-
162	448495.83	2222531.07	Картометрический метод	0.10	-
163	448497.58	2222535.36	Картометрический метод	0.10	-
164	448492.82	2222543.27	Картометрический метод	0.10	-
165	448484.82	2222551.57	Картометрический метод	0.10	-
166	448476.64	2222558.99	Картометрический метод	0.10	-
167	448469.55	2222565.85	Картометрический метод	0.10	-
168	448458.26	2222573.51	Картометрический метод	0.10	-
169	448453.77	2222576.36	Картометрический метод	0.10	-
170	448464.91	2222592.82	Картометрический метод	0.10	-
171	448470.78	2222604.19	Картометрический метод	0.10	-
172	448474.29	2222617.68	Картометрический метод	0.10	-
173	448474.57	2222618.60	Картометрический метод	0.10	-
174	448511.83	2222558.89	Картометрический метод	0.10	-
175	448518.21	2222550.33	Картометрический метод	0.10	-

2. Сведения о характерных точках границ объекта					
Обозначение характерных точек границ	Координаты, м		Метод определения координат характерной точки	Средняя квадратическая погрешность положения характерной точки (Mt), м	Описание обозначения точки на местности (при наличии)
	X	Y			
1	2	3	4	5	6
176	448525.64	2222542.67	Картометрический метод	0.10	-
177	448534.00	2222536.03	Картометрический метод	0.10	-
178	448543.15	2222530.52	Картометрический метод	0.10	-
179	448552.93	2222526.24	Картометрический метод	0.10	-
180	448563.18	2222523.26	Картометрический метод	0.10	-
181	448573.73	2222521.63	Картометрический метод	0.10	-
124	448584.40	2222521.37	Картометрический метод	0.10	-
182	451970.02	2221411.32	Картометрический метод	0.10	-
183	451972.38	2221406.78	Картометрический метод	0.10	-
184	451981.77	2221388.88	Картометрический метод	0.10	-
185	452024.87	2221376.59	Картометрический метод	0.10	-
186	452057.22	2221359.96	Картометрический метод	0.10	-
187	452095.57	2221379.17	Картометрический метод	0.10	-
188	452098.78	2221372.53	Картометрический метод	0.10	-
189	452072.31	2221356.57	Картометрический метод	0.10	-
190	452095.69	2221345.08	Картометрический метод	0.10	-
191	452118.29	2221359.08	Картометрический метод	0.10	-
192	452129.53	2221360.86	Картометрический метод	0.10	-
193	452165.98	2221354.50	Картометрический метод	0.10	-
194	452188.59	2221332.01	Картометрический метод	0.10	-
195	452227.50	2221310.27	Картометрический метод	0.10	-
196	452238.89	2221284.83	Картометрический метод	0.10	-
197	452269.49	2221278.72	Картометрический метод	0.10	-
198	452277.00	2221284.17	Картометрический метод	0.10	-
199	452279.25	2221282.17	Картометрический метод	0.10	-
200	452272.56	2221271.77	Картометрический метод	0.10	-

2. Сведения о характерных точках границ объекта					
Обозначение характерных точек границ	Координаты, м		Метод определения координат характерной точки	Средняя квадратическая погрешность положения характерной точки (Mt), м	Описание обозначения точки на местности (при наличии)
	X	Y			
1	2	3	4	5	6
201	452238.75	2221258.76	Картометрический метод	0.10	-
202	452226.05	2221249.56	Картометрический метод	0.10	-
203	452236.67	2221224.07	Картометрический метод	0.10	-
204	452282.55	2221202.49	Картометрический метод	0.10	-
205	452299.62	2221184.89	Картометрический метод	0.10	-
206	452307.43	2221164.11	Картометрический метод	0.10	-
207	452351.36	2221163.38	Картометрический метод	0.10	-
208	452371.82	2221120.97	Картометрический метод	0.10	-
209	452415.19	2221098.18	Картометрический метод	0.10	-
210	452445.93	2221105.54	Картометрический метод	0.10	-
211	452470.55	2221121.30	Картометрический метод	0.10	-
212	452472.09	2221119.66	Картометрический метод	0.10	-
213	452437.54	2221093.39	Картометрический метод	0.10	-
214	452426.71	2221072.40	Картометрический метод	0.10	-
215	452442.82	2221038.60	Картометрический метод	0.10	-
216	452454.14	2221036.03	Картометрический метод	0.10	-
217	452547.79	2221046.72	Картометрический метод	0.10	-
218	452549.84	2221044.19	Картометрический метод	0.10	-
219	452486.42	2221033.94	Картометрический метод	0.10	-
220	452467.35	2221020.51	Картометрический метод	0.10	-
221	452394.39	2221017.38	Картометрический метод	0.10	-
222	452375.35	2221003.11	Картометрический метод	0.10	-
223	452409.82	2220990.22	Картометрический метод	0.10	-
224	452426.27	2220953.05	Картометрический метод	0.10	-
225	452433.37	2220921.46	Картометрический метод	0.10	-
226	452472.99	2220909.61	Картометрический метод	0.10	-

2. Сведения о характерных точках границ объекта					
Обозначение характерных точек границ	Координаты, м		Метод определения координат характерной точки	Средняя квадратическая погрешность положения характерной точки (Mt), м	Описание обозначения точки на местности (при наличии)
	X	Y			
1	2	3	4	5	6
227	452478.55	2220915.92	Картометрический метод	0.10	-
228	452484.95	2220911.77	Картометрический метод	0.10	-
229	452480.89	2220901.79	Картометрический метод	0.10	-
230	452481.95	2220890.99	Картометрический метод	0.10	-
231	452527.98	2220849.57	Картометрический метод	0.10	-
232	452524.70	2220845.51	Картометрический метод	0.10	-
233	452463.81	2220893.51	Картометрический метод	0.10	-
234	452418.93	2220903.07	Картометрический метод	0.10	-
235	452402.32	2220898.37	Картометрический метод	0.10	-
236	452391.45	2220876.84	Картометрический метод	0.10	-
237	452395.79	2220849.31	Картометрический метод	0.10	-
238	452430.65	2220835.57	Картометрический метод	0.10	-
239	452472.60	2220786.53	Картометрический метод	0.10	-
240	452473.69	2220767.17	Картометрический метод	0.10	-
241	452469.30	2220767.02	Картометрический метод	0.10	-
242	452467.17	2220784.54	Картометрический метод	0.10	-
243	452427.02	2220823.81	Картометрический метод	0.10	-
244	452381.55	2220823.77	Картометрический метод	0.10	-
245	452363.61	2220793.70	Картометрический метод	0.10	-
246	452344.87	2220776.57	Картометрический метод	0.10	-
247	452310.26	2220752.18	Картометрический метод	0.10	-
248	452309.82	2220749.32	Картометрический метод	0.10	-
249	452303.91	2220711.28	Картометрический метод	0.10	-
250	452223.55	2220715.28	Картометрический метод	0.10	-
251	452249.18	2220755.28	Картометрический метод	0.10	-
252	452181.89	2220761.91	Картометрический метод	0.10	-

2. Сведения о характерных точках границ объекта					
Обозначение характерных точек границ	Координаты, м		Метод определения координат характерной точки	Средняя квадратическая погрешность положения характерной точки (Mt), м	Описание обозначения точки на местности (при наличии)
	X	Y			
1	2	3	4	5	6
253	452275.12	2220915.58	Картометрический метод	0.10	-
254	452259.04	2221019.76	Картометрический метод	0.10	-
255	452073.25	2221233.92	Картометрический метод	0.10	-
256	451991.44	2221241.91	Картометрический метод	0.10	-
257	451904.81	2221341.71	Картометрический метод	0.10	-
258	451904.76	2221341.72	Картометрический метод	0.10	-
259	451883.48	2221366.23	Картометрический метод	0.10	-
260	451959.16	2221432.04	Картометрический метод	0.10	-
182	451970.02	2221411.32	Картометрический метод	0.10	-
261	451761.34	2221679.31	Картометрический метод	0.10	-
262	451795.43	2221649.01	Картометрический метод	0.10	-
263	451861.12	2221611.16	Картометрический метод	0.10	-
264	451892.57	2221607.91	Картометрический метод	0.10	-
265	451971.23	2221609.07	Картометрический метод	0.10	-
266	452013.49	2221607.14	Картометрический метод	0.10	-
267	452014.12	2221606.86	Картометрический метод	0.10	-
268	452023.01	2221586.03	Картометрический метод	0.10	-
269	452035.61	2221586.28	Картометрический метод	0.10	-
270	452039.71	2221566.84	Картометрический метод	0.10	-
271	452006.68	2221572.68	Картометрический метод	0.10	-
272	451979.27	2221570.16	Картометрический метод	0.10	-
273	451960.05	2221577.79	Картометрический метод	0.10	-
274	451955.07	2221562.11	Картометрический метод	0.10	-
275	451973.73	2221545.11	Картометрический метод	0.10	-
276	451956.80	2221521.01	Картометрический метод	0.10	-
277	451943.85	2221483.19	Картометрический метод	0.10	-

2. Сведения о характерных точках границ объекта					
Обозначение характерных точек границ	Координаты, м		Метод определения координат характерной точки	Средняя квадратическая погрешность положения характерной точки (Mt), м	Описание обозначения точки на местности (при наличии)
	X	Y			
1	2	3	4	5	6
278	451944.84	2221472.30	Картометрический метод	0.10	-
279	451906.15	2221438.86	Картометрический метод	0.10	-
280	451881.17	2221417.25	Картометрический метод	0.10	-
281	451824.96	2221482.01	Картометрический метод	0.10	-
282	451724.56	2221597.62	Картометрический метод	0.10	-
283	451740.71	2221596.04	Картометрический метод	0.10	-
284	451744.44	2221634.19	Картометрический метод	0.10	-
285	451733.88	2221646.29	Картометрический метод	0.10	-
286	451739.72	2221653.69	Картометрический метод	0.10	-
261	451761.34	2221679.31	Картометрический метод	0.10	-
287	448308.27	2222319.94	Картометрический метод	0.10	-
288	448320.73	2222316.43	Картометрический метод	0.10	-
289	448307.24	2222283.05	Картометрический метод	0.10	-
290	448293.44	2222288.02	Картометрический метод	0.10	-
287	448308.27	2222319.94	Картометрический метод	0.10	-
291	446940.66	2223300.86	Картометрический метод	0.10	-
292	446921.94	2223297.13	Картометрический метод	0.10	-
293	446921.95	2223297.16	Картометрический метод	0.10	-
294	446923.93	2223315.47	Картометрический метод	0.10	-
295	447064.80	2223345.39	Картометрический метод	0.10	-
296	447097.99	2223231.94	Картометрический метод	0.10	-
297	447008.74	2223207.70	Картометрический метод	0.10	-
298	447009.87	2223220.29	Картометрический метод	0.10	-
299	447009.74	2223229.35	Картометрический метод	0.10	-
300	447008.92	2223237.47	Картометрический метод	0.10	-
301	447006.96	2223245.14	Картометрический метод	0.10	-

2. Сведения о характерных точках границ объекта

Обозначение характерных точек границ	Координаты, м		Метод определения координат характерной точки	Средняя квадратическая погрешность положения характерной точки (Mt), м	Описание обозначения точки на местности (при наличии)
	X	Y			
1	2	3	4	5	6
302	447002.77	2223253.49	Картометрический метод	0.10	-
303	446991.87	2223273.95	Картометрический метод	0.10	-
304	446981.09	2223287.22	Картометрический метод	0.10	-
305	446960.00	2223297.33	Картометрический метод	0.10	-
291	446940.66	2223300.86	Картометрический метод	0.10	-

3. Сведения о характерных точках части (частей) границы объекта

Обозначение характерных точек части границы	Координаты, м		Метод определения координат характерной точки	Средняя квадратическая погрешность положения характерной точки (Mt), м	Описание обозначения точки на местности (при наличии)
	X	Y			
1	2	3	4	5	6
-	-	-	-	-	-

Раздел 3

Сведения о местоположении измененных (уточненных) границ объекта

1. Система координат -

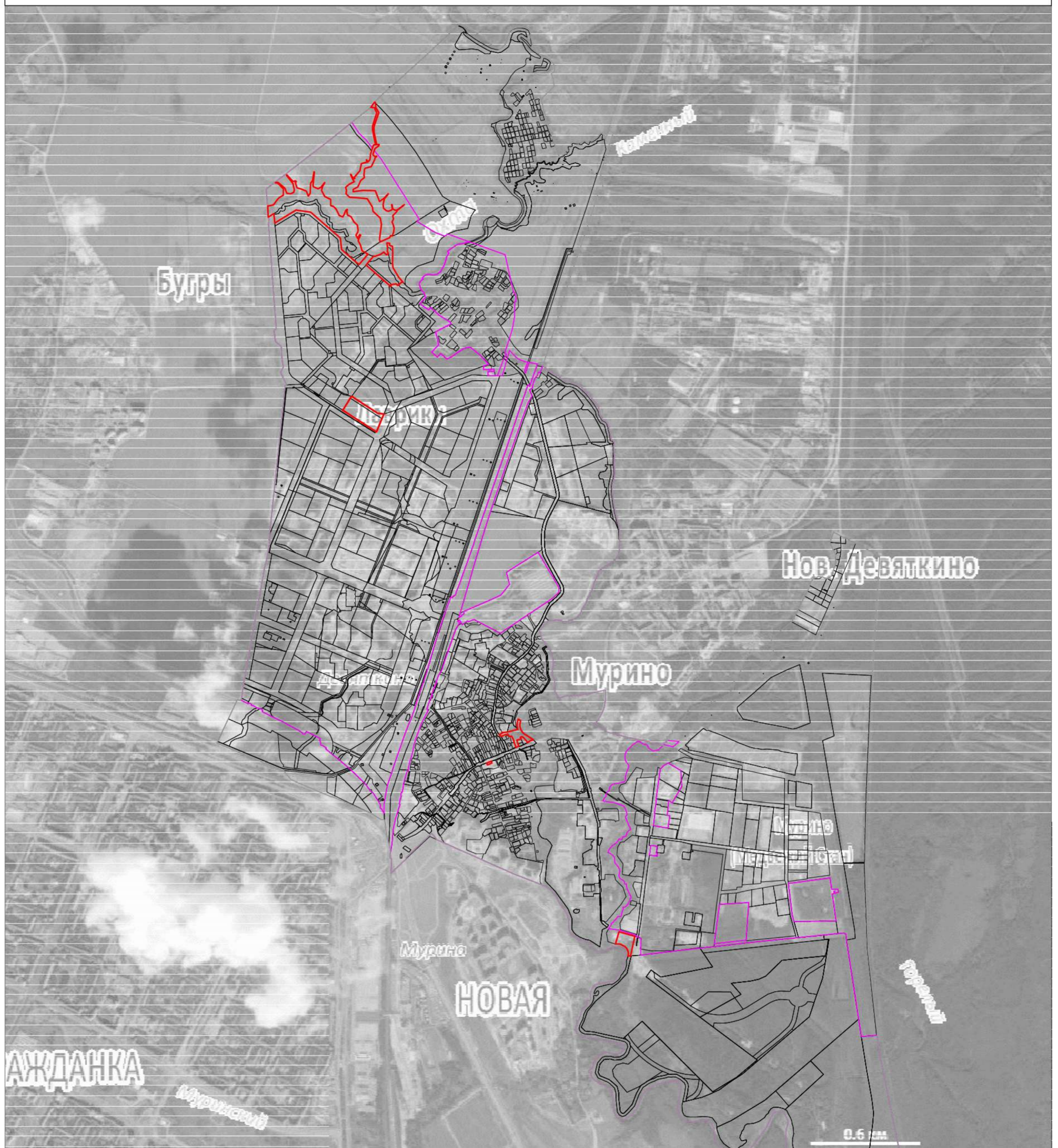
2. Сведения о характерных точках границ объекта

Обозначение характерных точек границ	Существующие координаты, м		Измененные (уточненные) координаты, м		Метод определения координат характерной точки	Средняя квадратическая погрешность положения характерной точки (Mt), м	Описание обозначения точки на местности (при наличии)
	X	Y	X	Y			
1	2	3	4	5	6	7	8
-	-	-	-	-	-	-	

3. Сведения о характерных точках части (частей) границы объекта

Обозначение характерных точек части границы	Существующие координаты, м		Измененные (уточненные) координаты, м		Метод определения координат характерной точки	Средняя квадратическая погрешность положения характерной точки (Mt), м	Описание обозначения точки на местности (при наличии)
	X	Y	X	Y			
1	2	3	4	5	6	7	8
-	-	-	-	-	-	-	

План границ объекта



Масштаб 1:20000

Используемые условные знаки и обозначения:

- граница муниципального образования "Муринское городское поселение"
- - - граница населённых пунктов
- граница объекта
- граница земельных участков



Подпись

Дата "14" апреля 2020 г.

Место для оттиска печати (при наличии) лица, составившего описание местоположения границ объекта

**Текстовое описание местоположения границ
населенных пунктов, территориальных зон, особо охраняемых природных
территорий, зон с особыми условиями использования территорий**

Прохождение границы		Описание прохождения границы
от точки	до точки	
1	2	3
1	2	-
2	3	-
3	4	-
4	5	-
5	6	-
6	7	-
7	8	-
8	9	-
9	10	-
10	11	-
11	12	-
12	13	-
13	14	-
14	15	-
15	16	-
16	17	-
17	18	-
18	19	-
19	20	-
20	21	-
21	22	-
22	23	-
23	24	-
24	25	-
25	26	-
26	27	-
27	28	-
28	29	-
29	30	-
30	31	-
31	32	-
32	33	-
33	34	-
34	35	-
35	36	-
36	37	-

**Текстовое описание местоположения границ
населенных пунктов, территориальных зон, особо охраняемых природных
территорий, зон с особыми условиями использования территорий**

Прохождение границы		Описание прохождения границы
от точки	до точки	
1	2	3
37	38	-
38	39	-
39	40	-
40	41	-
41	42	-
42	43	-
43	44	-
44	45	-
45	46	-
46	47	-
47	48	-
48	49	-
49	50	-
50	51	-
51	52	-
52	53	-
53	54	-
54	55	-
55	56	-
56	57	-
57	58	-
58	59	-
59	60	-
60	61	-
61	62	-
62	63	-
63	64	-
64	65	-
65	66	-
66	67	-
67	68	-
68	69	-
69	70	-
70	71	-
71	72	-
72	73	-

**Текстовое описание местоположения границ
населенных пунктов, территориальных зон, особо охраняемых природных
территорий, зон с особыми условиями использования территорий**

Прохождение границы		Описание прохождения границы
от точки	до точки	
1	2	3
73	74	-
74	75	-
75	76	-
76	77	-
77	78	-
78	79	-
79	80	-
80	81	-
81	82	-
82	83	-
83	84	-
84	85	-
85	86	-
86	87	-
87	88	-
88	89	-
89	90	-
90	91	-
91	92	-
92	93	-
93	94	-
94	95	-
95	96	-
96	97	-
97	98	-
98	99	-
99	100	-
100	101	-
101	102	-
102	103	-
103	1	-
104	105	-
105	106	-
106	107	-
107	108	-
108	109	-

**Текстовое описание местоположения границ
населенных пунктов, территориальных зон, особо охраняемых природных
территорий, зон с особыми условиями использования территорий**

Прохождение границы		Описание прохождения границы
от точки	до точки	
1	2	3
109	110	-
110	111	-
111	112	-
112	113	-
113	114	-
114	115	-
115	116	-
116	104	-
117	118	-
118	119	-
119	120	-
120	121	-
121	122	-
122	123	-
123	117	-
124	125	-
125	126	-
126	127	-
127	128	-
128	129	-
129	130	-
130	131	-
131	132	-
132	133	-
133	134	-
134	135	-
135	136	-
136	137	-
137	138	-
138	139	-
139	140	-
140	141	-
141	142	-
142	143	-
143	144	-
144	145	-

**Текстовое описание местоположения границ
населенных пунктов, территориальных зон, особо охраняемых природных
территорий, зон с особыми условиями использования территорий**

Прохождение границы		Описание прохождения границы
от точки	до точки	
1	2	3
145	146	-
146	147	-
147	148	-
148	149	-
149	150	-
150	151	-
151	152	-
152	153	-
153	154	-
154	155	-
155	156	-
156	157	-
157	158	-
158	159	-
159	160	-
160	161	-
161	162	-
162	163	-
163	164	-
164	165	-
165	166	-
166	167	-
167	168	-
168	169	-
169	170	-
170	171	-
171	172	-
172	173	-
173	174	-
174	175	-
175	176	-
176	177	-
177	178	-
178	179	-
179	180	-
180	181	-

**Текстовое описание местоположения границ
населенных пунктов, территориальных зон, особо охраняемых природных
территорий, зон с особыми условиями использования территорий**

Прохождение границы		Описание прохождения границы
от точки	до точки	
1	2	3
181	124	-
182	183	-
183	184	-
184	185	-
185	186	-
186	187	-
187	188	-
188	189	-
189	190	-
190	191	-
191	192	-
192	193	-
193	194	-
194	195	-
195	196	-
196	197	-
197	198	-
198	199	-
199	200	-
200	201	-
201	202	-
202	203	-
203	204	-
204	205	-
205	206	-
206	207	-
207	208	-
208	209	-
209	210	-
210	211	-
211	212	-
212	213	-
213	214	-
214	215	-
215	216	-
216	217	-

**Текстовое описание местоположения границ
населенных пунктов, территориальных зон, особо охраняемых природных
территорий, зон с особыми условиями использования территорий**

Прохождение границы		Описание прохождения границы
от точки	до точки	
1	2	3
217	218	-
218	219	-
219	220	-
220	221	-
221	222	-
222	223	-
223	224	-
224	225	-
225	226	-
226	227	-
227	228	-
228	229	-
229	230	-
230	231	-
231	232	-
232	233	-
233	234	-
234	235	-
235	236	-
236	237	-
237	238	-
238	239	-
239	240	-
240	241	-
241	242	-
242	243	-
243	244	-
244	245	-
245	246	-
246	247	-
247	248	-
248	249	-
249	250	-
250	251	-
251	252	-
252	253	-

**Текстовое описание местоположения границ
населенных пунктов, территориальных зон, особо охраняемых природных
территорий, зон с особыми условиями использования территорий**

Прохождение границы		Описание прохождения границы
от точки	до точки	
1	2	3
253	254	-
254	255	-
255	256	-
256	257	-
257	258	-
258	259	-
259	260	-
260	182	-
261	262	-
262	263	-
263	264	-
264	265	-
265	266	-
266	267	-
267	268	-
268	269	-
269	270	-
270	271	-
271	272	-
272	273	-
273	274	-
274	275	-
275	276	-
276	277	-
277	278	-
278	279	-
279	280	-
280	281	-
281	282	-
282	283	-
283	284	-
284	285	-
285	286	-
286	261	-
287	288	-
288	289	-

**Текстовое описание местоположения границ
населенных пунктов, территориальных зон, особо охраняемых природных
территорий, зон с особыми условиями использования территорий**

Прохождение границы		Описание прохождения границы
от точки	до точки	
1	2	3
289	290	-
290	287	-
291	292	-
292	293	-
293	294	-
294	295	-
295	296	-
296	297	-
297	298	-
298	299	-
299	300	-
300	301	-
301	302	-
302	303	-
303	304	-
304	305	-
305	291	-

ОПИСАНИЕ МЕСТОПОЛОЖЕНИЯ ГРАНИЦ

Зона зеленых насаждений общего пользования (ГР-2)

(наименование объекта, местоположение границ которого описано (далее - объект))

Раздел 1

Сведения об объекте

№ п/п	Характеристики объекта	Описание характеристик
1	2	3
1.	Местоположение объекта	Ленинградская область, район Всеволожский, город Мурино
2.	Площадь объекта +/- величина погрешности определения площади (Р +/- Дельта Р)	1753207 +/- 463 м ²
3.	Иные характеристики объекта	-

Раздел 2

Сведения о местоположении границ объекта

1. Система координат -

2. Сведения о характерных точках границ объекта

Обозначение характерных точек границ	Координаты, м		Метод определения координат характерной точки	Средняя квадратическая погрешность положения характерной точки (Mt), м	Описание обозначения точки на местности (при наличии)
	X	Y			
1	2	3	4	5	6
-	-	-	-	-	-

3. Сведения о характерных точках части (частей) границы объекта

Обозначение характерных точек части границы	Координаты, м		Метод определения координат характерной точки	Средняя квадратическая погрешность положения характерной точки (Mt), м	Описание обозначения точки на местности (при наличии)
	X	Y			
1	2	3	4	5	6
-	-	-	-	-	-

Раздел 3

Сведения о местоположении измененных (уточненных) границ объекта

1. Система координат МСК 47 зона 2

2. Сведения о характерных точках границ объекта

Обозначение характерных точек границ	Существующие координаты, м		Измененные (уточненные) координаты, м		Метод определения координат характерной точки	Средняя квадратическая погрешность положения характерной точки (M _t), м	Описание обозначения точки на местности (при наличии)
	X	Y	X	Y			
1	2	3	4	5	6	7	8
1	-	-	449008.07	2222752.38	Картометрический метод	0.10	-
2	-	-	448985.00	2222748.89	Картометрический метод	0.10	-
3	-	-	448954.49	2222746.65	Картометрический метод	0.10	-
4	-	-	448923.94	2222748.36	Картометрический метод	0.10	-
5	-	-	448893.87	2222753.98	Картометрический метод	0.10	-
6	-	-	448863.09	2222760.95	Картометрический метод	0.10	-
7	-	-	448833.40	2222770.48	Картометрический метод	0.10	-
8	-	-	448820.61	2222773.88	Картометрический метод	0.10	-
9	-	-	448807.63	2222780.62	Картометрический метод	0.10	-
10	-	-	448805.33	2222782.22	Картометрический метод	0.10	-
11	-	-	448768.97	2222801.87	Картометрический метод	0.10	-
12	-	-	448734.90	2222825.76	Картометрический метод	0.10	-
13	-	-	448703.83	2222853.43	Картометрический метод	0.10	-
14	-	-	448676.16	2222884.51	Картометрический метод	0.10	-
15	-	-	448673.69	2222886.91	Картометрический метод	0.10	-
16	-	-	448670.94	2222888.98	Картометрический метод	0.10	-
17	-	-	448667.95	2222890.68	Картометрический метод	0.10	-
18	-	-	448664.77	2222891.99	Картометрический метод	0.10	-
19	-	-	448661.45	2222892.90	Картометрический метод	0.10	-
20	-	-	448658.04	2222893.37	Картометрический метод	0.10	-
21	-	-	448654.59	2222893.41	Картометрический метод	0.10	-
22	-	-	448651.17	2222893.02	Картометрический метод	0.10	-

2. Сведения о характерных точках границ объекта							
Обозначение характерных точек границ	Существующие координаты, м		Измененные (уточненные) координаты, м		Метод определения координат характерной точки	Средняя квадратическая погрешность положения характерной точки (Mt), м	Описание обозначения точки на местности (при наличии)
	X	Y	X	Y			
1	2	3	4	5	6	7	8
23	-	-	448647.83	2222892.20	Картометрический метод	0.10	-
24	-	-	448644.62	2222890.96	Картометрический метод	0.10	-
25	-	-	448641.59	2222889.33	Картометрический метод	0.10	-
26	-	-	448638.79	2222887.33	Картометрический метод	0.10	-
27	-	-	448630.24	2222878.30	Картометрический метод	0.10	-
28	-	-	448622.82	2222868.31	Картометрический метод	0.10	-
29	-	-	448616.66	2222857.51	Картометрический метод	0.10	-
30	-	-	448611.82	2222846.05	Картометрический метод	0.10	-
31	-	-	448608.38	2222834.10	Картометрический метод	0.10	-
32	-	-	448606.39	2222821.82	Картометрический метод	0.10	-
33	-	-	448605.88	2222809.39	Картометрический метод	0.10	-
34	-	-	448606.86	2222796.99	Картометрический метод	0.10	-
35	-	-	448608.48	2222790.36	Картометрический метод	0.10	-
36	-	-	448610.90	2222783.98	Картометрический метод	0.10	-
37	-	-	448614.09	2222777.94	Картометрический метод	0.10	-
38	-	-	448617.98	2222772.33	Картометрический метод	0.10	-
39	-	-	448622.53	2222767.24	Картометрический метод	0.10	-
40	-	-	448627.67	2222762.74	Картометрический метод	0.10	-
41	-	-	448633.32	2222758.91	Картометрический метод	0.10	-
42	-	-	448639.39	2222755.79	Картометрический метод	0.10	-
43	-	-	448645.80	2222753.44	Картометрический метод	0.10	-
44	-	-	448652.45	2222751.89	Картометрический метод	0.10	-
45	-	-	448659.24	2222751.16	Картометрический метод	0.10	-
46	-	-	448673.74	2222752.41	Картометрический метод	0.10	-
47	-	-	448688.28	2222751.88	Картометрический метод	0.10	-
48	-	-	448702.65	2222749.59	Картометрический метод	0.10	-

2. Сведения о характерных точках границ объекта							
Обозначение характерных точек границ	Существующие координаты, м		Измененные (уточненные) координаты, м		Метод определения координат характерной точки	Средняя квадратическая погрешность положения характерной точки (Mt), м	Описание обозначения точки на местности (при наличии)
	X	Y	X	Y			
1	2	3	4	5	6	7	8
49	-	-	448716.64	2222745.56	Картометрический метод	0.10	-
50	-	-	448730.03	2222739.86	Картометрический метод	0.10	-
51	-	-	448742.62	2222732.57	Картометрический метод	0.10	-
52	-	-	448754.23	2222723.80	Картометрический метод	0.10	-
53	-	-	448764.69	2222713.68	Картометрический метод	0.10	-
54	-	-	448773.84	2222702.36	Картометрический метод	0.10	-
55	-	-	448781.54	2222690.01	Картометрический метод	0.10	-
56	-	-	448783.62	2222682.50	Картометрический метод	0.10	-
57	-	-	448784.71	2222674.79	Картометрический метод	0.10	-
58	-	-	448784.81	2222667.01	Картометрический метод	0.10	-
59	-	-	448783.92	2222659.27	Картометрический метод	0.10	-
60	-	-	448782.04	2222651.71	Картометрический метод	0.10	-
61	-	-	448779.21	2222644.46	Картометрический метод	0.10	-
62	-	-	448771.20	2222615.42	Картометрический метод	0.10	-
63	-	-	448768.90	2222610.24	Картометрический метод	0.10	-
64	-	-	448765.95	2222605.39	Картометрический метод	0.10	-
65	-	-	448762.42	2222600.95	Картометрический метод	0.10	-
66	-	-	448758.35	2222597.00	Картометрический метод	0.10	-
67	-	-	448753.82	2222593.59	Картометрический метод	0.10	-
68	-	-	448729.23	2222575.27	Картометрический метод	0.10	-
69	-	-	448706.21	2222555.01	Картометрический метод	0.10	-
70	-	-	448694.91	2222548.58	Картометрический метод	0.10	-
71	-	-	448683.02	2222543.34	Картометрический метод	0.10	-
72	-	-	448670.65	2222539.34	Картометрический метод	0.10	-
73	-	-	448657.94	2222536.62	Картометрический метод	0.10	-
74	-	-	448613.31	2222527.25	Картометрический метод	0.10	-

2. Сведения о характерных точках границ объекта							
Обозначение характерных точек границ	Существующие координаты, м		Измененные (уточненные) координаты, м		Метод определения координат характерной точки	Средняя квадратическая погрешность положения характерной точки (Mt), м	Описание обозначения точки на местности (при наличии)
	X	Y	X	Y			
1	2	3	4	5	6	7	8
75	-	-	448622.11	2222508.82	Картометрический метод	0.10	-
76	-	-	448661.38	2222516.82	Картометрический метод	0.10	-
77	-	-	448690.80	2222524.81	Картометрический метод	0.10	-
78	-	-	448715.53	2222537.49	Картометрический метод	0.10	-
79	-	-	448717.64	2222533.45	Картометрический метод	0.10	-
80	-	-	448794.03	2222623.84	Картометрический метод	0.10	-
81	-	-	448801.85	2222649.61	Картометрический метод	0.10	-
82	-	-	448804.25	2222660.54	Картометрический метод	0.10	-
83	-	-	448804.32	2222679.91	Картометрический метод	0.10	-
84	-	-	448799.91	2222698.51	Картометрический метод	0.10	-
85	-	-	448790.31	2222714.40	Картометрический метод	0.10	-
86	-	-	448765.54	2222739.98	Картометрический метод	0.10	-
87	-	-	448742.75	2222755.52	Картометрический метод	0.10	-
88	-	-	448729.04	2222762.08	Картометрический метод	0.10	-
89	-	-	448711.34	2222767.85	Картометрический метод	0.10	-
90	-	-	448693.25	2222771.43	Картометрический метод	0.10	-
91	-	-	448673.17	2222772.83	Картометрический метод	0.10	-
92	-	-	448662.91	2222771.24	Картометрический метод	0.10	-
93	-	-	448653.56	2222771.84	Картометрический метод	0.10	-
94	-	-	448644.81	2222775.42	Картометрический метод	0.10	-
95	-	-	448635.87	2222781.79	Картометрический метод	0.10	-
96	-	-	448630.90	2222789.35	Картометрический метод	0.10	-
97	-	-	448626.72	2222801.88	Картометрический метод	0.10	-
98	-	-	448625.93	2222815.01	Картометрический метод	0.10	-
99	-	-	448628.11	2222831.72	Картометрический метод	0.10	-
100	-	-	448633.88	2222847.64	Картометрический метод	0.10	-

2. Сведения о характерных точках границ объекта							
Обозначение характерных точек границ	Существующие координаты, м		Измененные (уточненные) координаты, м		Метод определения координат характерной точки	Средняя квадратическая погрешность положения характерной точки (M _t), м	Описание обозначения точки на местности (при наличии)
	X	Y	X	Y			
1	2	3	4	5	6	7	8
101	-	-	448640.84	2222859.58	Картометрический метод	0.10	-
102	-	-	448648.59	2222868.73	Картометрический метод	0.10	-
103	-	-	448651.57	2222872.11	Картометрический метод	0.10	-
104	-	-	448655.03	2222873.19	Картометрический метод	0.10	-
105	-	-	448656.50	2222873.31	Картометрический метод	0.10	-
106	-	-	448659.60	2222872.49	Картометрический метод	0.10	-
107	-	-	448661.62	2222870.20	Картометрический метод	0.10	-
108	-	-	448684.61	2222844.15	Картометрический метод	0.10	-
109	-	-	448709.23	2222821.11	Картометрический метод	0.10	-
110	-	-	448734.45	2222801.00	Картометрический метод	0.10	-
111	-	-	448763.62	2222781.86	Картометрический метод	0.10	-
112	-	-	448793.46	2222765.37	Картометрический метод	0.10	-
113	-	-	448824.63	2222752.23	Картометрический метод	0.10	-
114	-	-	448856.35	2222742.11	Картометрический метод	0.10	-
115	-	-	448877.76	2222737.36	Картометрический метод	0.10	-
116	-	-	448894.55	2222733.76	Картометрический метод	0.10	-
117	-	-	448902.95	2222737.92	Картометрический метод	0.10	-
118	-	-	448949.86	2222723.24	Картометрический метод	0.10	-
119	-	-	448980.71	2222725.99	Картометрический метод	0.10	-
120	-	-	449084.61	2222717.71	Картометрический метод	0.10	-
121	-	-	449094.44	2222714.67	Картометрический метод	0.10	-
122	-	-	449127.18	2222693.14	Картометрический метод	0.10	-
123	-	-	449138.78	2222712.47	Картометрический метод	0.10	-
124	-	-	449119.73	2222725.94	Картометрический метод	0.10	-
125	-	-	449099.12	2222736.87	Картометрический метод	0.10	-
126	-	-	449077.29	2222745.10	Картометрический метод	0.10	-

2. Сведения о характерных точках границ объекта							
Обозначение характерных точек границ	Существующие координаты, м		Измененные (уточненные) координаты, м		Метод определения координат характерной точки	Средняя квадратическая погрешность положения характерной точки (M _t), м	Описание обозначения точки на местности (при наличии)
	X	Y	X	Y			
1	2	3	4	5	6	7	8
127	-	-	449054.59	2222750.47	Картометрический метод	0.10	-
128	-	-	449031.39	2222752.92	Картометрический метод	0.10	-
1	-	-	449008.07	2222752.38	Картометрический метод	0.10	-
129	-	-	446965.38	2223094.56	Картометрический метод	0.10	-
130	-	-	446959.84	2223101.65	Картометрический метод	0.10	-
131	-	-	446957.47	2223111.53	Картометрический метод	0.10	-
132	-	-	446954.52	2223101.19	Картометрический метод	0.10	-
133	-	-	446956.76	2223090.07	Картометрический метод	0.10	-
134	-	-	446960.55	2223076.95	Картометрический метод	0.10	-
135	-	-	446965.07	2223065.61	Картометрический метод	0.10	-
136	-	-	446969.80	2223056.69	Картометрический метод	0.10	-
137	-	-	446976.75	2223048.78	Картометрический метод	0.10	-
138	-	-	446982.62	2223043.00	Картометрический метод	0.10	-
139	-	-	446991.22	2223037.67	Картометрический метод	0.10	-
140	-	-	446997.03	2223035.79	Картометрический метод	0.10	-
141	-	-	447004.05	2223034.80	Картометрический метод	0.10	-
142	-	-	447008.99	2223031.96	Картометрический метод	0.10	-
143	-	-	447012.99	2223026.02	Картометрический метод	0.10	-
144	-	-	447017.85	2223011.86	Картометрический метод	0.10	-
145	-	-	447021.09	2223006.04	Картометрический метод	0.10	-
146	-	-	447021.16	2223005.95	Картометрический метод	0.10	-
147	-	-	447017.29	2223018.26	Картометрический метод	0.10	-
148	-	-	447012.62	2223031.42	Картометрический метод	0.10	-
149	-	-	447007.65	2223040.57	Картометрический метод	0.10	-
150	-	-	446994.41	2223058.74	Картометрический метод	0.10	-
129	-	-	446965.38	2223094.56	Картометрический метод	0.10	-

2. Сведения о характерных точках границ объекта							
Обозначение характерных точек границ	Существующие координаты, м		Измененные (уточненные) координаты, м		Метод определения координат характерной точки	Средняя квадратическая погрешность положения характерной точки (Mt), м	Описание обозначения точки на местности (при наличии)
	X	Y	X	Y			
1	2	3	4	5	6	7	8
151	-	-	446999.68	2223184.35	Картометрический метод	0.10	-
152	-	-	446992.56	2223167.27	Картометрический метод	0.10	-
153	-	-	446975.66	2223130.96	Картометрический метод	0.10	-
154	-	-	446976.07	2223125.94	Картометрический метод	0.10	-
155	-	-	446977.38	2223124.31	Картометрический метод	0.10	-
156	-	-	446979.21	2223122.59	Картометрический метод	0.10	-
157	-	-	446980.39	2223122.64	Картометрический метод	0.10	-
158	-	-	446980.93	2223124.55	Картометрический метод	0.10	-
159	-	-	446981.74	2223126.76	Картометрический метод	0.10	-
160	-	-	446984.31	2223127.78	Картометрический метод	0.10	-
161	-	-	446986.61	2223126.97	Картометрический метод	0.10	-
162	-	-	446989.47	2223123.66	Картометрический метод	0.10	-
163	-	-	446992.73	2223122.19	Картометрический метод	0.10	-
164	-	-	446993.91	2223121.66	Картометрический метод	0.10	-
165	-	-	446995.10	2223122.11	Картометрический метод	0.10	-
166	-	-	446995.59	2223123.17	Картометрический метод	0.10	-
167	-	-	446995.87	2223126.15	Картометрический метод	0.10	-
168	-	-	446995.59	2223131.54	Картометрический метод	0.10	-
169	-	-	446995.59	2223139.66	Картометрический метод	0.10	-
170	-	-	446997.32	2223143.87	Картометрический метод	0.10	-
171	-	-	447001.19	2223146.48	Картометрический метод	0.10	-
172	-	-	447014.94	2223149.63	Картометрический метод	0.10	-
173	-	-	447020.14	2223149.50	Картометрический метод	0.10	-
174	-	-	447022.22	2223148.03	Картометрический метод	0.10	-
175	-	-	447025.12	2223143.26	Картометрический метод	0.10	-
176	-	-	447027.48	2223141.05	Картометрический метод	0.10	-

2. Сведения о характерных точках границ объекта							
Обозначение характерных точек границ	Существующие координаты, м		Измененные (уточненные) координаты, м		Метод определения координат характерной точки	Средняя квадратическая погрешность положения характерной точки (Mt), м	Описание обозначения точки на местности (при наличии)
	X	Y	X	Y			
1	2	3	4	5	6	7	8
177	-	-	447029.40	2223141.05	Картометрический метод	0.10	-
178	-	-	447032.27	2223143.63	Картометрический метод	0.10	-
179	-	-	447038.76	2223147.26	Картометрический метод	0.10	-
180	-	-	447044.40	2223150.05	Картометрический метод	0.10	-
181	-	-	447025.71	2223152.80	Картометрический метод	0.10	-
182	-	-	447008.74	2223207.70	Картометрический метод	0.10	-
183	-	-	447005.87	2223199.87	Картометрический метод	0.10	-
151	-	-	446999.68	2223184.35	Картометрический метод	0.10	-
184	-	-	448724.52	2222527.64	Картометрический метод	0.10	-
185	-	-	448733.81	2222512.35	Картометрический метод	0.10	-
186	-	-	448739.73	2222517.86	Картометрический метод	0.10	-
187	-	-	448743.02	2222522.51	Картометрический метод	0.10	-
188	-	-	448773.72	2222542.32	Картометрический метод	0.10	-
189	-	-	448776.19	2222543.60	Картометрический метод	0.10	-
190	-	-	448814.04	2222576.58	Картометрический метод	0.10	-
191	-	-	448815.43	2222573.59	Картометрический метод	0.10	-
192	-	-	448825.52	2222581.66	Картометрический метод	0.10	-
193	-	-	448819.90	2222589.04	Картометрический метод	0.10	-
194	-	-	448803.90	2222610.52	Картометрический метод	0.10	-
195	-	-	448799.54	2222616.41	Картометрический метод	0.10	-
184	-	-	448724.52	2222527.64	Картометрический метод	0.10	-
196	-	-	448504.03	2222692.43	Картометрический метод	0.10	-
197	-	-	448499.84	2222678.52	Картометрический метод	0.10	-
198	-	-	448494.75	2222662.57	Картометрический метод	0.10	-
199	-	-	448483.41	2222647.95	Картометрический метод	0.10	-
200	-	-	448480.95	2222639.80	Картометрический метод	0.10	-

2. Сведения о характерных точках границ объекта							
Обозначение характерных точек границ	Существующие координаты, м		Измененные (уточненные) координаты, м		Метод определения координат характерной точки	Средняя квадратическая погрешность положения характерной точки (Mt), м	Описание обозначения точки на местности (при наличии)
	X	Y	X	Y			
1	2	3	4	5	6	7	8
201	-	-	448491.95	2222621.80	Картометрический метод	0.10	-
202	-	-	448504.86	2222598.41	Картометрический метод	0.10	-
203	-	-	448525.57	2222567.11	Картометрический метод	0.10	-
204	-	-	448527.22	2222565.49	Картометрический метод	0.10	-
205	-	-	448529.82	2222566.18	Картометрический метод	0.10	-
206	-	-	448531.40	2222569.79	Картометрический метод	0.10	-
207	-	-	448534.19	2222580.29	Картометрический метод	0.10	-
208	-	-	448534.99	2222592.70	Картометрический метод	0.10	-
209	-	-	448534.23	2222599.55	Картометрический метод	0.10	-
210	-	-	448531.88	2222604.74	Картометрический метод	0.10	-
211	-	-	448528.54	2222609.91	Картометрический метод	0.10	-
212	-	-	448529.43	2222615.47	Картометрический метод	0.10	-
213	-	-	448535.59	2222619.15	Картометрический метод	0.10	-
214	-	-	448541.11	2222620.53	Картометрический метод	0.10	-
215	-	-	448547.66	2222619.65	Картометрический метод	0.10	-
216	-	-	448554.57	2222616.16	Картометрический метод	0.10	-
217	-	-	448559.20	2222611.98	Картометрический метод	0.10	-
218	-	-	448561.25	2222604.51	Картометрический метод	0.10	-
219	-	-	448557.17	2222587.91	Картометрический метод	0.10	-
220	-	-	448554.25	2222569.38	Картометрический метод	0.10	-
221	-	-	448552.25	2222549.53	Картометрический метод	0.10	-
222	-	-	448554.27	2222545.65	Картометрический метод	0.10	-
223	-	-	448557.35	2222543.86	Картометрический метод	0.10	-
224	-	-	448575.66	2222539.56	Картометрический метод	0.10	-
225	-	-	448589.04	2222538.44	Картометрический метод	0.10	-
226	-	-	448597.94	2222538.83	Картометрический метод	0.10	-

2. Сведения о характерных точках границ объекта							
Обозначение характерных точек границ	Существующие координаты, м		Измененные (уточненные) координаты, м		Метод определения координат характерной точки	Средняя квадратическая погрешность положения характерной точки (Mt), м	Описание обозначения точки на местности (при наличии)
	X	Y	X	Y			
1	2	3	4	5	6	7	8
227	-	-	448622.23	2222544.55	Картометрический метод	0.10	-
228	-	-	448643.65	2222548.79	Картометрический метод	0.10	-
229	-	-	448660.08	2222554.00	Картометрический метод	0.10	-
230	-	-	448674.14	2222560.23	Картометрический метод	0.10	-
231	-	-	448693.66	2222569.29	Картометрический метод	0.10	-
232	-	-	448709.00	2222578.16	Картометрический метод	0.10	-
233	-	-	448726.12	2222589.67	Картометрический метод	0.10	-
234	-	-	448742.70	2222602.48	Картометрический метод	0.10	-
235	-	-	448756.39	2222616.82	Картометрический метод	0.10	-
236	-	-	448761.02	2222622.92	Картометрический метод	0.10	-
237	-	-	448763.24	2222631.86	Картометрический метод	0.10	-
238	-	-	448764.14	2222642.22	Картометрический метод	0.10	-
239	-	-	448769.03	2222666.92	Картометрический метод	0.10	-
240	-	-	448767.50	2222682.24	Картометрический метод	0.10	-
241	-	-	448766.29	2222685.25	Картометрический метод	0.10	-
242	-	-	448752.58	2222631.11	Картометрический метод	0.10	-
243	-	-	448719.61	2222643.20	Картометрический метод	0.10	-
244	-	-	448708.32	2222646.35	Картометрический метод	0.10	-
245	-	-	448703.05	2222630.36	Картометрический метод	0.10	-
246	-	-	448686.91	2222585.56	Картометрический метод	0.10	-
247	-	-	448669.25	2222584.30	Картометрический метод	0.10	-
248	-	-	448645.73	2222592.76	Картометрический метод	0.10	-
249	-	-	448641.55	2222588.72	Картометрический метод	0.10	-
250	-	-	448618.01	2222599.14	Картометрический метод	0.10	-
251	-	-	448617.40	2222596.79	Картометрический метод	0.10	-
252	-	-	448614.32	2222582.94	Картометрический метод	0.10	-

2. Сведения о характерных точках границ объекта							
Обозначение характерных точек границ	Существующие координаты, м		Измененные (уточненные) координаты, м		Метод определения координат характерной точки	Средняя квадратическая погрешность положения характерной точки (Mt), м	Описание обозначения точки на местности (при наличии)
	X	Y	X	Y			
1	2	3	4	5	6	7	8
253	-	-	448578.74	2222590.66	Картометрический метод	0.10	-
254	-	-	448581.82	2222609.73	Картометрический метод	0.10	-
255	-	-	448568.97	2222612.90	Картометрический метод	0.10	-
256	-	-	448549.68	2222629.29	Картометрический метод	0.10	-
257	-	-	448511.33	2222684.89	Картометрический метод	0.10	-
196	-	-	448504.03	2222692.43	Картометрический метод	0.10	-
258	-	-	448696.02	2222060.08	Картометрический метод	0.10	-
259	-	-	448691.41	2222035.31	Картометрический метод	0.10	-
260	-	-	448634.58	2222072.97	Картометрический метод	0.10	-
261	-	-	448637.53	2222075.12	Картометрический метод	0.10	-
262	-	-	448639.12	2222077.35	Картометрический метод	0.10	-
263	-	-	448657.90	2222109.93	Картометрический метод	0.10	-
264	-	-	448671.74	2222138.35	Картометрический метод	0.10	-
265	-	-	448692.57	2222133.03	Картометрический метод	0.10	-
266	-	-	448691.10	2222127.96	Картометрический метод	0.10	-
267	-	-	448690.02	2222107.59	Картометрический метод	0.10	-
268	-	-	448691.38	2222098.47	Картометрический метод	0.10	-
269	-	-	448693.72	2222097.55	Картометрический метод	0.10	-
270	-	-	448693.85	2222096.20	Картометрический метод	0.10	-
271	-	-	448698.58	2222095.12	Картометрический метод	0.10	-
272	-	-	448695.26	2222079.82	Картометрический метод	0.10	-
273	-	-	448697.35	2222077.78	Картометрический метод	0.10	-
258	-	-	448696.02	2222060.08	Картометрический метод	0.10	-
274	-	-	447728.27	2223184.20	Картометрический метод	0.10	-
275	-	-	447718.21	2223175.68	Картометрический метод	0.10	-
276	-	-	447710.52	2223169.58	Картометрический метод	0.10	-

2. Сведения о характерных точках границ объекта							
Обозначение характерных точек границ	Существующие координаты, м		Измененные (уточненные) координаты, м		Метод определения координат характерной точки	Средняя квадратическая погрешность положения характерной точки (Mt), м	Описание обозначения точки на местности (при наличии)
	X	Y	X	Y			
1	2	3	4	5	6	7	8
277	-	-	447703.48	2223159.30	Картометрический метод	0.10	-
278	-	-	447696.38	2223153.21	Картометрический метод	0.10	-
279	-	-	447689.82	2223151.32	Картометрический метод	0.10	-
280	-	-	447683.27	2223149.42	Картометрический метод	0.10	-
281	-	-	447666.34	2223142.50	Картометрический метод	0.10	-
282	-	-	447657.62	2223138.14	Картометрический метод	0.10	-
283	-	-	447652.43	2223137.42	Картометрический метод	0.10	-
284	-	-	447646.54	2223139.61	Картометрический метод	0.10	-
285	-	-	447639.98	2223144.40	Картометрический метод	0.10	-
286	-	-	447632.36	2223153.71	Картометрический метод	0.10	-
287	-	-	447628.36	2223160.49	Картометрический метод	0.10	-
288	-	-	447628.37	2223166.47	Картометрический метод	0.10	-
289	-	-	447628.65	2223172.99	Картометрический метод	0.10	-
290	-	-	447631.65	2223177.63	Картометрический метод	0.10	-
291	-	-	447634.32	2223178.82	Картометрический метод	0.10	-
292	-	-	447635.45	2223179.99	Картометрический метод	0.10	-
293	-	-	447635.43	2223181.52	Картометрический метод	0.10	-
294	-	-	447632.31	2223184.92	Картометрический метод	0.10	-
295	-	-	447627.65	2223189.07	Картометрический метод	0.10	-
296	-	-	447619.17	2223192.40	Картометрический метод	0.10	-
297	-	-	447612.25	2223193.83	Картометрический метод	0.10	-
298	-	-	447609.96	2223193.79	Картометрический метод	0.10	-
299	-	-	447607.70	2223191.46	Картометрический метод	0.10	-
300	-	-	447606.58	2223189.15	Картометрический метод	0.10	-
301	-	-	447607.79	2223184.95	Картометрический метод	0.10	-
302	-	-	447609.37	2223181.52	Картометрический метод	0.10	-

2. Сведения о характерных точках границ объекта							
Обозначение характерных точек границ	Существующие координаты, м		Измененные (уточненные) координаты, м		Метод определения координат характерной точки	Средняя квадратическая погрешность положения характерной точки (M _t), м	Описание обозначения точки на местности (при наличии)
	X	Y	X	Y			
1	2	3	4	5	6	7	8
303	-	-	447609.04	2223178.07	Картометрический метод	0.10	-
304	-	-	447607.16	2223175.36	Картометрический метод	0.10	-
305	-	-	447603.72	2223174.16	Картометрический метод	0.10	-
306	-	-	447598.73	2223175.24	Картометрический метод	0.10	-
307	-	-	447593.72	2223177.09	Картометрический метод	0.10	-
308	-	-	447587.45	2223186.77	Картометрический метод	0.10	-
309	-	-	447581.93	2223197.03	Картометрический метод	0.10	-
310	-	-	447573.73	2223208.42	Картометрический метод	0.10	-
311	-	-	447567.91	2223213.31	Картометрический метод	0.10	-
312	-	-	447562.91	2223214.77	Картометрический метод	0.10	-
313	-	-	447556.01	2223214.67	Картометрический метод	0.10	-
314	-	-	447551.82	2223213.08	Картометрический метод	0.10	-
315	-	-	447547.98	2223213.03	Картометрический метод	0.10	-
316	-	-	447543.38	2223213.73	Картометрический метод	0.10	-
317	-	-	447539.14	2223215.20	Картометрический метод	0.10	-
318	-	-	447536.79	2223218.62	Картометрический метод	0.10	-
319	-	-	447537.12	2223222.83	Картометрический метод	0.10	-
320	-	-	447538.59	2223226.68	Картометрический метод	0.10	-
321	-	-	447539.69	2223230.15	Картометрический метод	0.10	-
322	-	-	447538.91	2223231.29	Картометрический метод	0.10	-
323	-	-	447536.22	2223232.02	Картометрический метод	0.10	-
324	-	-	447530.47	2223231.94	Картометрический метод	0.10	-
325	-	-	447520.17	2223229.11	Картометрический метод	0.10	-
326	-	-	447508.74	2223223.57	Картометрический метод	0.10	-
327	-	-	447499.98	2223220.58	Картометрический метод	0.10	-
328	-	-	447493.87	2223218.96	Картометрический метод	0.10	-

2. Сведения о характерных точках границ объекта							
Обозначение характерных точек границ	Существующие координаты, м		Измененные (уточненные) координаты, м		Метод определения координат характерной точки	Средняя квадратическая погрешность положения характерной точки (Mt), м	Описание обозначения точки на местности (при наличии)
	X	Y	X	Y			
1	2	3	4	5	6	7	8
329	-	-	447488.53	2223216.58	Картометрический метод	0.10	-
330	-	-	447481.62	2223217.24	Картометрический метод	0.10	-
331	-	-	447475.44	2223220.60	Картометрический метод	0.10	-
332	-	-	447470.77	2223226.67	Картометрический метод	0.10	-
333	-	-	447469.91	2223232.41	Картометрический метод	0.10	-
334	-	-	447469.88	2223234.71	Картометрический метод	0.10	-
335	-	-	447461.42	2223236.88	Картометрический метод	0.10	-
336	-	-	447454.50	2223237.93	Картометрический метод	0.10	-
337	-	-	447448.71	2223240.91	Картометрический метод	0.10	-
338	-	-	447433.50	2223259.48	Картометрический метод	0.10	-
339	-	-	447425.76	2223265.11	Картометрический метод	0.10	-
340	-	-	447424.41	2223265.86	Картометрический метод	0.10	-
341	-	-	447395.22	2223283.83	Картометрический метод	0.10	-
342	-	-	447394.04	2223285.73	Картометрический метод	0.10	-
343	-	-	447391.74	2223285.70	Картометрический метод	0.10	-
344	-	-	447387.15	2223284.86	Картометрический метод	0.10	-
345	-	-	447381.02	2223285.16	Картометрический метод	0.10	-
346	-	-	447375.96	2223286.94	Картометрический метод	0.10	-
347	-	-	447362.57	2223292.38	Картометрический метод	0.10	-
348	-	-	447348.19	2223296.26	Картометрический метод	0.10	-
349	-	-	447338.99	2223295.62	Картометрический метод	0.10	-
350	-	-	447331.87	2223292.91	Картометрический метод	0.10	-
351	-	-	447326.88	2223290.92	Картометрический метод	0.10	-
352	-	-	447322.57	2223290.85	Картометрический метод	0.10	-
353	-	-	447317.54	2223291.50	Картометрический метод	0.10	-
354	-	-	447313.00	2223291.68	Картометрический метод	0.10	-

2. Сведения о характерных точках границ объекта							
Обозначение характерных точек границ	Существующие координаты, м		Измененные (уточненные) координаты, м		Метод определения координат характерной точки	Средняя квадратическая погрешность положения характерной точки (M _t), м	Описание обозначения точки на местности (при наличии)
	X	Y	X	Y			
1	2	3	4	5	6	7	8
355	-	-	447310.14	2223290.44	Картометрический метод	0.10	-
356	-	-	447306.08	2223290.14	Картометрический метод	0.10	-
357	-	-	447303.19	2223291.06	Картометрический метод	0.10	-
358	-	-	447300.80	2223291.50	Картометрический метод	0.10	-
359	-	-	447299.63	2223290.28	Картометрический метод	0.10	-
360	-	-	447298.70	2223287.88	Картометрический метод	0.10	-
361	-	-	447298.74	2223285.01	Картометрический метод	0.10	-
362	-	-	447300.46	2223281.69	Картометрический метод	0.10	-
363	-	-	447303.85	2223278.87	Картометрический метод	0.10	-
364	-	-	447306.29	2223275.08	Картометрический метод	0.10	-
365	-	-	447306.83	2223271.50	Картометрический метод	0.10	-
366	-	-	447306.15	2223268.62	Картометрический метод	0.10	-
367	-	-	447304.05	2223265.25	Картометрический метод	0.10	-
368	-	-	447301.20	2223263.52	Картометрический метод	0.10	-
369	-	-	447298.09	2223263.24	Картометрический метод	0.10	-
370	-	-	447294.99	2223263.44	Картометрический метод	0.10	-
371	-	-	447290.64	2223266.24	Картометрический метод	0.10	-
372	-	-	447288.01	2223266.45	Картометрический метод	0.10	-
373	-	-	447285.64	2223264.74	Картометрический метод	0.10	-
374	-	-	447282.66	2223262.58	Картометрический метод	0.10	-
375	-	-	447279.66	2223257.92	Картометрический метод	0.10	-
376	-	-	447275.14	2223251.72	Картометрический метод	0.10	-
377	-	-	447267.56	2223245.47	Картометрический метод	0.10	-
378	-	-	447247.81	2223230.34	Картометрический метод	0.10	-
379	-	-	447237.16	2223224.05	Картометрический метод	0.10	-
380	-	-	447224.49	2223218.79	Картометрический метод	0.10	-

2. Сведения о характерных точках границ объекта							
Обозначение характерных точек границ	Существующие координаты, м		Измененные (уточненные) координаты, м		Метод определения координат характерной точки	Средняя квадратическая погрешность положения характерной точки (M _t), м	Описание обозначения точки на местности (при наличии)
	X	Y	X	Y			
1	2	3	4	5	6	7	8
381	-	-	447219.58	2223217.41	Картометрический метод	0.10	-
382	-	-	447210.84	2223210.56	Картометрический метод	0.10	-
383	-	-	447203.08	2223203.58	Картометрический метод	0.10	-
384	-	-	447199.22	2223198.60	Картометрический метод	0.10	-
385	-	-	447197.01	2223193.33	Картометрический метод	0.10	-
386	-	-	447190.28	2223182.75	Картометрический метод	0.10	-
387	-	-	447181.91	2223172.81	Картометрический метод	0.10	-
388	-	-	447177.11	2223165.54	Картометрический метод	0.10	-
389	-	-	447170.94	2223161.52	Картометрический метод	0.10	-
390	-	-	447164.06	2223161.42	Картометрический метод	0.10	-
391	-	-	447159.15	2223161.35	Картометрический метод	0.10	-
392	-	-	447153.58	2223161.27	Картометрический метод	0.10	-
393	-	-	447150.34	2223158.93	Картометрический метод	0.10	-
394	-	-	447148.38	2223158.90	Картометрический метод	0.10	-
395	-	-	447146.39	2223159.86	Картометрический метод	0.10	-
396	-	-	447143.73	2223163.09	Картометрический метод	0.10	-
397	-	-	447142.39	2223165.36	Картометрический метод	0.10	-
398	-	-	447139.45	2223165.32	Картометрический метод	0.10	-
399	-	-	447137.82	2223163.99	Картометрический метод	0.10	-
400	-	-	447133.49	2223160.13	Картометрический метод	0.10	-
401	-	-	447137.35	2223152.84	Картометрический метод	0.10	-
402	-	-	447144.46	2223157.86	Картометрический метод	0.10	-
403	-	-	447157.21	2223139.84	Картометрический метод	0.10	-
404	-	-	447167.70	2223127.27	Картометрический метод	0.10	-
405	-	-	447172.56	2223124.02	Картометрический метод	0.10	-
406	-	-	447168.51	2223141.17	Картометрический метод	0.10	-

2. Сведения о характерных точках границ объекта							
Обозначение характерных точек границ	Существующие координаты, м		Измененные (уточненные) координаты, м		Метод определения координат характерной точки	Средняя квадратическая погрешность положения характерной точки (M _t), м	Описание обозначения точки на местности (при наличии)
	X	Y	X	Y			
1	2	3	4	5	6	7	8
407	-	-	447292.47	2223246.68	Картометрический метод	0.10	-
408	-	-	447350.06	2223283.71	Картометрический метод	0.10	-
409	-	-	447389.90	2223269.98	Картометрический метод	0.10	-
410	-	-	447415.93	2223261.80	Картометрический метод	0.10	-
411	-	-	447468.60	2223208.94	Картометрический метод	0.10	-
412	-	-	447507.33	2223198.76	Картометрический метод	0.10	-
413	-	-	447562.12	2223184.50	Картометрический метод	0.10	-
414	-	-	447617.89	2223104.55	Картометрический метод	0.10	-
415	-	-	447616.93	2223096.58	Картометрический метод	0.10	-
416	-	-	447640.25	2223093.56	Картометрический метод	0.10	-
417	-	-	447718.81	2223094.40	Картометрический метод	0.10	-
418	-	-	447718.68	2223101.15	Картометрический метод	0.10	-
419	-	-	447771.75	2223120.34	Картометрический метод	0.10	-
420	-	-	447825.13	2223150.19	Картометрический метод	0.10	-
421	-	-	447848.57	2223150.62	Картометрический метод	0.10	-
422	-	-	447848.57	2223124.96	Картометрический метод	0.10	-
423	-	-	447902.19	2223124.17	Картометрический метод	0.10	-
424	-	-	447898.18	2223197.97	Картометрический метод	0.10	-
425	-	-	447894.44	2223197.93	Картометрический метод	0.10	-
426	-	-	447892.74	2223205.18	Картометрический метод	0.10	-
427	-	-	447886.39	2223204.76	Картометрический метод	0.10	-
428	-	-	447886.18	2223210.24	Картометрический метод	0.10	-
429	-	-	447892.54	2223210.48	Картометрический метод	0.10	-
430	-	-	447892.60	2223217.74	Картометрический метод	0.10	-
431	-	-	447894.24	2223232.79	Картометрический метод	0.10	-
432	-	-	447969.24	2223228.17	Картометрический метод	0.10	-

2. Сведения о характерных точках границ объекта							
Обозначение характерных точек границ	Существующие координаты, м		Измененные (уточненные) координаты, м		Метод определения координат характерной точки	Средняя квадратическая погрешность положения характерной точки (M _t), м	Описание обозначения точки на местности (при наличии)
	X	Y	X	Y			
1	2	3	4	5	6	7	8
433	-	-	447982.68	2223217.24	Картометрический метод	0.10	-
434	-	-	447979.81	2223110.14	Картометрический метод	0.10	-
435	-	-	447968.16	2223109.53	Картометрический метод	0.10	-
436	-	-	447960.17	2223083.58	Картометрический метод	0.10	-
437	-	-	447961.41	2223078.75	Картометрический метод	0.10	-
438	-	-	447959.48	2223072.26	Картометрический метод	0.10	-
439	-	-	447984.31	2223064.68	Картометрический метод	0.10	-
440	-	-	447989.37	2223081.49	Картометрический метод	0.10	-
441	-	-	447989.26	2223097.47	Картометрический метод	0.10	-
442	-	-	448015.81	2223091.66	Картометрический метод	0.10	-
443	-	-	448036.69	2223086.56	Картометрический метод	0.10	-
444	-	-	448060.06	2223080.22	Картометрический метод	0.10	-
445	-	-	448082.38	2223084.52	Картометрический метод	0.10	-
446	-	-	448085.15	2223070.28	Картометрический метод	0.10	-
447	-	-	448123.60	2223091.77	Картометрический метод	0.10	-
448	-	-	448111.34	2223105.13	Картометрический метод	0.10	-
449	-	-	448109.26	2223108.26	Картометрический метод	0.10	-
450	-	-	448110.10	2223108.83	Картометрический метод	0.10	-
451	-	-	448091.57	2223136.92	Картометрический метод	0.10	-
452	-	-	448089.28	2223135.81	Картометрический метод	0.10	-
453	-	-	448085.14	2223134.71	Картометрический метод	0.10	-
454	-	-	448080.67	2223134.34	Картометрический метод	0.10	-
455	-	-	448071.15	2223134.21	Картометрический метод	0.10	-
456	-	-	448069.54	2223133.14	Картометрический метод	0.10	-
457	-	-	448064.27	2223126.97	Картометрический метод	0.10	-
458	-	-	448053.77	2223117.03	Картометрический метод	0.10	-

2. Сведения о характерных точках границ объекта							
Обозначение характерных точек границ	Существующие координаты, м		Измененные (уточненные) координаты, м		Метод определения координат характерной точки	Средняя квадратическая погрешность положения характерной точки (Mt), м	Описание обозначения точки на местности (при наличии)
	X	Y	X	Y			
1	2	3	4	5	6	7	8
459	-	-	448040.85	2223110.86	Картометрический метод	0.10	-
460	-	-	448036.25	2223110.47	Картометрический метод	0.10	-
461	-	-	448032.96	2223111.20	Картометрический метод	0.10	-
462	-	-	448031.00	2223112.65	Картометрический метод	0.10	-
463	-	-	448029.18	2223115.45	Картометрический метод	0.10	-
464	-	-	448026.55	2223122.40	Картометрический метод	0.10	-
465	-	-	448023.03	2223159.70	Картометрический метод	0.10	-
466	-	-	448021.75	2223176.49	Картометрический метод	0.10	-
467	-	-	448018.99	2223192.51	Картометрический метод	0.10	-
468	-	-	448015.38	2223204.80	Картометрический метод	0.10	-
469	-	-	448006.57	2223228.49	Картометрический метод	0.10	-
470	-	-	448002.23	2223245.33	Картометрический метод	0.10	-
471	-	-	447996.47	2223259.59	Картометрический метод	0.10	-
472	-	-	447990.29	2223265.00	Картометрический метод	0.10	-
473	-	-	447983.94	2223268.42	Картометрический метод	0.10	-
474	-	-	447966.31	2223276.85	Картометрический метод	0.10	-
475	-	-	447952.61	2223281.14	Картометрический метод	0.10	-
476	-	-	447941.51	2223283.79	Картометрический метод	0.10	-
477	-	-	447938.09	2223283.59	Картометрический метод	0.10	-
478	-	-	447934.70	2223281.46	Картометрический метод	0.10	-
479	-	-	447931.71	2223277.55	Картометрический метод	0.10	-
480	-	-	447927.67	2223274.37	Картометрический метод	0.10	-
481	-	-	447924.41	2223273.57	Картометрический метод	0.10	-
482	-	-	447918.15	2223274.08	Картометрический метод	0.10	-
483	-	-	447913.82	2223275.06	Картометрический метод	0.10	-
484	-	-	447896.47	2223281.35	Картометрический метод	0.10	-

2. Сведения о характерных точках границ объекта							
Обозначение характерных точек границ	Существующие координаты, м		Измененные (уточненные) координаты, м		Метод определения координат характерной точки	Средняя квадратическая погрешность положения характерной точки (Mt), м	Описание обозначения точки на местности (при наличии)
	X	Y	X	Y			
1	2	3	4	5	6	7	8
485	-	-	447875.38	2223289.68	Картометрический метод	0.10	-
486	-	-	447862.95	2223294.86	Картометрический метод	0.10	-
487	-	-	447843.92	2223304.55	Картометрический метод	0.10	-
488	-	-	447837.01	2223309.36	Картометрический метод	0.10	-
489	-	-	447833.88	2223309.31	Картометрический метод	0.10	-
490	-	-	447832.48	2223307.85	Картометрический метод	0.10	-
491	-	-	447824.83	2223297.43	Картометрический метод	0.10	-
492	-	-	447813.30	2223282.25	Картометрический метод	0.10	-
493	-	-	447813.13	2223278.83	Картометрический метод	0.10	-
494	-	-	447814.97	2223275.87	Картометрический метод	0.10	-
495	-	-	447819.81	2223272.34	Картометрический метод	0.10	-
496	-	-	447820.45	2223269.96	Картометрический метод	0.10	-
497	-	-	447818.69	2223266.94	Картометрический метод	0.10	-
498	-	-	447815.11	2223266.29	Картометрический метод	0.10	-
499	-	-	447810.30	2223267.41	Картометрический метод	0.10	-
500	-	-	447806.66	2223270.96	Картометрический метод	0.10	-
501	-	-	447804.80	2223275.12	Картометрический метод	0.10	-
502	-	-	447802.38	2223277.48	Картометрический метод	0.10	-
503	-	-	447797.02	2223275.61	Картометрический метод	0.10	-
504	-	-	447788.14	2223268.29	Картометрический метод	0.10	-
505	-	-	447782.87	2223259.84	Картометрический метод	0.10	-
506	-	-	447784.13	2223255.66	Картометрический метод	0.10	-
507	-	-	447788.34	2223254.52	Картометрический метод	0.10	-
508	-	-	447797.28	2223257.05	Картометрический метод	0.10	-
509	-	-	447802.65	2223258.92	Картометрический метод	0.10	-
510	-	-	447806.25	2223257.78	Картометрический метод	0.10	-

2. Сведения о характерных точках границ объекта							
Обозначение характерных точек границ	Существующие координаты, м		Измененные (уточненные) координаты, м		Метод определения координат характерной точки	Средняя квадратическая погрешность положения характерной точки (M _t), м	Описание обозначения точки на местности (при наличии)
	X	Y	X	Y			
1	2	3	4	5	6	7	8
511	-	-	447808.08	2223255.41	Картометрический метод	0.10	-
512	-	-	447806.33	2223252.39	Картометрический метод	0.10	-
513	-	-	447801.59	2223248.72	Картометрический метод	0.10	-
514	-	-	447797.48	2223243.28	Картометрический метод	0.10	-
515	-	-	447792.25	2223232.43	Картометрический метод	0.10	-
516	-	-	447788.72	2223228.19	Картометрический метод	0.10	-
517	-	-	447785.12	2223228.14	Картометрический метод	0.10	-
518	-	-	447781.51	2223229.28	Картометрический метод	0.10	-
519	-	-	447776.09	2223231.00	Картометрический метод	0.10	-
520	-	-	447772.50	2223230.94	Картометрический метод	0.10	-
521	-	-	447765.36	2223228.45	Картометрический метод	0.10	-
522	-	-	447760.02	2223224.77	Картометрический метод	0.10	-
523	-	-	447752.99	2223213.90	Картометрический метод	0.10	-
524	-	-	447750.68	2223208.48	Картометрический метод	0.10	-
525	-	-	447750.72	2223205.49	Картометрический метод	0.10	-
526	-	-	447753.12	2223204.92	Картометрический метод	0.10	-
527	-	-	447756.72	2223204.97	Картометрический метод	0.10	-
528	-	-	447760.32	2223203.83	Картометрический метод	0.10	-
529	-	-	447758.56	2223201.40	Картометрический метод	0.10	-
530	-	-	447747.94	2223191.08	Картометрический метод	0.10	-
531	-	-	447740.81	2223186.78	Картометрический метод	0.10	-
274	-	-	447728.27	2223184.20	Картометрический метод	0.10	-
532	-	-	448092.71	2223250.91	Картометрический метод	0.10	-
533	-	-	448040.02	2223281.88	Картометрический метод	0.10	-
534	-	-	448006.67	2223333.28	Картометрический метод	0.10	-
535	-	-	447994.47	2223357.31	Картометрический метод	0.10	-

2. Сведения о характерных точках границ объекта							
Обозначение характерных точек границ	Существующие координаты, м		Измененные (уточненные) координаты, м		Метод определения координат характерной точки	Средняя квадратическая погрешность положения характерной точки (Mt), м	Описание обозначения точки на местности (при наличии)
	X	Y	X	Y			
1	2	3	4	5	6	7	8
536	-	-	447968.86	2223404.94	Картометрический метод	0.10	-
537	-	-	447944.86	2223460.80	Картометрический метод	0.10	-
538	-	-	447933.84	2223457.86	Картометрический метод	0.10	-
539	-	-	447941.14	2223444.84	Картометрический метод	0.10	-
540	-	-	447941.88	2223445.34	Картометрический метод	0.10	-
541	-	-	447946.66	2223437.29	Картометрический метод	0.10	-
542	-	-	447945.68	2223436.71	Картометрический метод	0.10	-
543	-	-	447969.43	2223394.30	Картометрический метод	0.10	-
544	-	-	447970.32	2223394.81	Картометрический метод	0.10	-
545	-	-	447972.88	2223390.34	Картометрический метод	0.10	-
546	-	-	447967.92	2223375.50	Картометрический метод	0.10	-
547	-	-	447976.73	2223358.49	Картометрический метод	0.10	-
548	-	-	448008.20	2223304.48	Картометрический метод	0.10	-
549	-	-	448011.64	2223306.50	Картометрический метод	0.10	-
550	-	-	448015.29	2223300.27	Картометрический метод	0.10	-
551	-	-	448011.74	2223298.31	Картометрический метод	0.10	-
552	-	-	448049.53	2223231.43	Картометрический метод	0.10	-
553	-	-	448053.15	2223233.56	Картометрический метод	0.10	-
554	-	-	448057.48	2223226.26	Картометрический метод	0.10	-
555	-	-	448046.12	2223219.59	Картометрический метод	0.10	-
556	-	-	448064.33	2223188.02	Картометрический метод	0.10	-
557	-	-	448064.49	2223188.12	Картометрический метод	0.10	-
558	-	-	448068.37	2223182.30	Картометрический метод	0.10	-
559	-	-	448067.84	2223181.94	Картометрический метод	0.10	-
560	-	-	448075.93	2223167.89	Картометрический метод	0.10	-
561	-	-	448091.80	2223143.84	Картометрический метод	0.10	-

2. Сведения о характерных точках границ объекта							
Обозначение характерных точек границ	Существующие координаты, м		Измененные (уточненные) координаты, м		Метод определения координат характерной точки	Средняя квадратическая погрешность положения характерной точки (Mt), м	Описание обозначения точки на местности (при наличии)
	X	Y	X	Y			
1	2	3	4	5	6	7	8
562	-	-	448103.73	2223151.38	Картометрический метод	0.10	-
563	-	-	448105.59	2223154.70	Картометрический метод	0.10	-
564	-	-	448106.98	2223160.82	Картометрический метод	0.10	-
565	-	-	448109.13	2223162.77	Картометрический метод	0.10	-
566	-	-	448120.45	2223163.62	Картометрический метод	0.10	-
567	-	-	448130.88	2223165.53	Картометрический метод	0.10	-
568	-	-	448141.88	2223170.31	Картометрический метод	0.10	-
569	-	-	448155.48	2223186.63	Картометрический метод	0.10	-
570	-	-	448164.03	2223233.87	Картометрический метод	0.10	-
571	-	-	448168.14	2223247.24	Картометрический метод	0.10	-
572	-	-	448170.99	2223266.84	Картометрический метод	0.10	-
573	-	-	448175.18	2223274.73	Картометрический метод	0.10	-
574	-	-	448182.96	2223277.97	Картометрический метод	0.10	-
575	-	-	448191.17	2223278.49	Картометрический метод	0.10	-
576	-	-	448207.60	2223278.33	Картометрический метод	0.10	-
577	-	-	448220.10	2223280.86	Картометрический метод	0.10	-
578	-	-	448265.39	2223295.70	Картометрический метод	0.10	-
579	-	-	448275.36	2223301.29	Картометрический метод	0.10	-
580	-	-	448284.57	2223302.68	Картометрический метод	0.10	-
581	-	-	448294.23	2223300.72	Картометрический метод	0.10	-
582	-	-	448321.49	2223281.66	Картометрический метод	0.10	-
583	-	-	448330.43	2223277.56	Картометрический метод	0.10	-
584	-	-	448346.13	2223276.09	Картометрический метод	0.10	-
585	-	-	448359.27	2223276.27	Картометрический метод	0.10	-
586	-	-	448369.85	2223277.26	Картометрический метод	0.10	-
587	-	-	448388.41	2223283.48	Картометрический метод	0.10	-

2. Сведения о характерных точках границ объекта							
Обозначение характерных точек границ	Существующие координаты, м		Измененные (уточненные) координаты, м		Метод определения координат характерной точки	Средняя квадратическая погрешность положения характерной точки (M _t), м	Описание обозначения точки на местности (при наличии)
	X	Y	X	Y			
1	2	3	4	5	6	7	8
588	-	-	448395.53	2223289.08	Картометрический метод	0.10	-
589	-	-	448435.49	2223328.12	Картометрический метод	0.10	-
590	-	-	448443.60	2223339.80	Картометрический метод	0.10	-
591	-	-	448458.10	2223358.62	Картометрический метод	0.10	-
592	-	-	448462.92	2223370.23	Картометрический метод	0.10	-
593	-	-	448462.44	2223376.91	Картометрический метод	0.10	-
594	-	-	448457.25	2223388.98	Картометрический метод	0.10	-
595	-	-	448447.42	2223401.42	Картометрический метод	0.10	-
596	-	-	448442.71	2223409.31	Картометрический метод	0.10	-
597	-	-	448439.92	2223428.13	Картометрический метод	0.10	-
598	-	-	448436.48	2223434.37	Картометрический метод	0.10	-
599	-	-	448433.26	2223436.98	Картометрический метод	0.10	-
600	-	-	448400.96	2223450.71	Картометрический метод	0.10	-
601	-	-	448393.28	2223456.90	Картометрический метод	0.10	-
602	-	-	448388.30	2223465.34	Картометрический метод	0.10	-
603	-	-	448383.02	2223480.11	Картометрический метод	0.10	-
604	-	-	448382.88	2223488.13	Картометрический метод	0.10	-
605	-	-	448385.49	2223497.91	Картометрический метод	0.10	-
606	-	-	448390.89	2223512.58	Картометрический метод	0.10	-
607	-	-	448397.38	2223524.20	Картометрический метод	0.10	-
608	-	-	448407.30	2223538.03	Картометрический метод	0.10	-
609	-	-	448423.47	2223551.50	Картометрический метод	0.10	-
610	-	-	448426.83	2223553.64	Картометрический метод	0.10	-
611	-	-	448420.97	2223572.93	Картометрический метод	0.10	-
612	-	-	448379.11	2223564.78	Картометрический метод	0.10	-
613	-	-	448346.49	2223520.06	Картометрический метод	0.10	-

2. Сведения о характерных точках границ объекта							
Обозначение характерных точек границ	Существующие координаты, м		Измененные (уточненные) координаты, м		Метод определения координат характерной точки	Средняя квадратическая погрешность положения характерной точки (Mt), м	Описание обозначения точки на местности (при наличии)
	X	Y	X	Y			
1	2	3	4	5	6	7	8
614	-	-	448350.69	2223454.80	Картометрический метод	0.10	-
615	-	-	448414.97	2223363.78	Картометрический метод	0.10	-
616	-	-	448332.58	2223297.21	Картометрический метод	0.10	-
617	-	-	448285.24	2223333.11	Картометрический метод	0.10	-
618	-	-	448276.47	2223358.55	Картометрический метод	0.10	-
619	-	-	448219.80	2223315.98	Картометрический метод	0.10	-
620	-	-	448161.46	2223280.15	Картометрический метод	0.10	-
621	-	-	448152.45	2223246.01	Картометрический метод	0.10	-
622	-	-	448130.71	2223232.20	Картометрический метод	0.10	-
623	-	-	448098.40	2223235.34	Картометрический метод	0.10	-
532	-	-	448092.71	2223250.91	Картометрический метод	0.10	-
624	-	-	450177.53	2221284.41	Картометрический метод	0.10	-
625	-	-	450318.18	2220942.24	Картометрический метод	0.10	-
626	-	-	450351.47	2220955.94	Картометрический метод	0.10	-
627	-	-	450210.83	2221298.10	Картометрический метод	0.10	-
624	-	-	450177.53	2221284.41	Картометрический метод	0.10	-
628	-	-	450178.91	2221711.81	Картометрический метод	0.10	-
629	-	-	450203.67	2221693.16	Картометрический метод	0.10	-
630	-	-	450223.87	2221690.53	Картометрический метод	0.10	-
631	-	-	450341.58	2221738.92	Картометрический метод	0.10	-
632	-	-	450344.72	2221742.34	Картометрический метод	0.10	-
633	-	-	450366.93	2221749.52	Картометрический метод	0.10	-
634	-	-	450367.43	2221749.55	Картометрический метод	0.10	-
635	-	-	450438.70	2221778.86	Картометрический метод	0.10	-
636	-	-	450418.59	2221810.35	Картометрический метод	0.10	-
628	-	-	450178.91	2221711.81	Картометрический метод	0.10	-

2. Сведения о характерных точках границ объекта							
Обозначение характерных точек границ	Существующие координаты, м		Измененные (уточненные) координаты, м		Метод определения координат характерной точки	Средняя квадратическая погрешность положения характерной точки (M _t), м	Описание обозначения точки на местности (при наличии)
	X	Y	X	Y			
1	2	3	4	5	6	7	8
637	-	-	449586.23	2221468.20	Картометрический метод	0.10	-
638	-	-	449600.22	2221434.15	Картометрический метод	0.10	-
639	-	-	449653.28	2221455.97	Картометрический метод	0.10	-
640	-	-	449997.87	2221597.63	Картометрический метод	0.10	-
641	-	-	450026.01	2221609.20	Картометрический метод	0.10	-
642	-	-	450164.24	2221666.02	Картометрический метод	0.10	-
643	-	-	450149.94	2221666.38	Картометрический метод	0.10	-
644	-	-	450097.40	2221674.09	Картометрический метод	0.10	-
645	-	-	450076.99	2221667.24	Картометрический метод	0.10	-
646	-	-	450036.55	2221619.22	Картометрический метод	0.10	-
647	-	-	450022.80	2221618.88	Картометрический метод	0.10	-
648	-	-	450044.78	2221656.72	Картометрический метод	0.10	-
649	-	-	449985.07	2221632.17	Картометрический метод	0.10	-
650	-	-	449930.01	2221609.53	Картометрический метод	0.10	-
637	-	-	449586.23	2221468.20	Картометрический метод	0.10	-
651	-	-	450021.62	2221709.67	Картометрический метод	0.10	-
652	-	-	450016.66	2221713.58	Картометрический метод	0.10	-
653	-	-	450025.22	2221734.52	Картометрический метод	0.10	-
654	-	-	450001.04	2221777.61	Картометрический метод	0.10	-
655	-	-	449966.55	2221797.69	Картометрический метод	0.10	-
656	-	-	450024.01	2221657.91	Картометрический метод	0.10	-
657	-	-	450048.89	2221668.14	Картометрический метод	0.10	-
658	-	-	450052.55	2221683.18	Картометрический метод	0.10	-
659	-	-	450039.82	2221714.14	Картометрический метод	0.10	-
651	-	-	450021.62	2221709.67	Картометрический метод	0.10	-
660	-	-	450078.14	2221620.89	Картометрический метод	0.10	-

2. Сведения о характерных точках границ объекта							
Обозначение характерных точек границ	Существующие координаты, м		Измененные (уточненные) координаты, м		Метод определения координат характерной точки	Средняя квадратическая погрешность положения характерной точки (Mt), м	Описание обозначения точки на местности (при наличии)
	X	Y	X	Y			
1	2	3	4	5	6	7	8
661	-	-	450044.85	2221607.21	Картометрический метод	0.10	-
662	-	-	450120.92	2221422.16	Картометрический метод	0.10	-
663	-	-	450154.72	2221339.91	Картометрический метод	0.10	-
664	-	-	450188.02	2221353.60	Картометрический метод	0.10	-
665	-	-	450153.98	2221436.40	Картометрический метод	0.10	-
660	-	-	450078.14	2221620.89	Картометрический метод	0.10	-
666	-	-	449421.45	2221400.47	Картометрический метод	0.10	-
667	-	-	449435.43	2221366.47	Картометрический метод	0.10	-
668	-	-	449463.99	2221378.21	Картометрический метод	0.10	-
669	-	-	449535.46	2221407.60	Картометрический метод	0.10	-
670	-	-	449521.48	2221441.59	Картометрический метод	0.10	-
671	-	-	449440.26	2221408.20	Картометрический метод	0.10	-
666	-	-	449421.45	2221400.47	Картометрический метод	0.10	-
672	-	-	448071.99	2222626.98	Картометрический метод	0.10	-
673	-	-	448126.73	2222610.87	Картометрический метод	0.10	-
674	-	-	448139.31	2222608.16	Картометрический метод	0.10	-
675	-	-	448141.77	2222605.30	Картометрический метод	0.10	-
676	-	-	448142.79	2222600.97	Картометрический метод	0.10	-
677	-	-	448140.49	2222593.71	Картометрический метод	0.10	-
678	-	-	448133.84	2222586.37	Картометрический метод	0.10	-
679	-	-	448126.66	2222582.41	Картометрический метод	0.10	-
680	-	-	448113.66	2222580.78	Картометрический метод	0.10	-
681	-	-	448096.73	2222583.43	Картометрический метод	0.10	-
682	-	-	448064.26	2222594.54	Картометрический метод	0.10	-
683	-	-	448039.82	2222607.85	Картометрический метод	0.10	-
684	-	-	448033.80	2222613.08	Картометрический метод	0.10	-

2. Сведения о характерных точках границ объекта							
Обозначение характерных точек границ	Существующие координаты, м		Измененные (уточненные) координаты, м		Метод определения координат характерной точки	Средняя квадратическая погрешность положения характерной точки (M _t), м	Описание обозначения точки на местности (при наличии)
	X	Y	X	Y			
1	2	3	4	5	6	7	8
685	-	-	448042.87	2222635.98	Картометрический метод	0.10	-
686	-	-	448048.32	2222634.70	Картометрический метод	0.10	-
672	-	-	448071.99	2222626.98	Картометрический метод	0.10	-
687	-	-	448850.81	2221285.20	Картометрический метод	0.10	-
688	-	-	448821.50	2221264.35	Картометрический метод	0.10	-
689	-	-	448801.61	2221251.65	Картометрический метод	0.10	-
690	-	-	448791.02	2221244.37	Картометрический метод	0.10	-
691	-	-	448783.97	2221236.21	Картометрический метод	0.10	-
692	-	-	448777.64	2221222.15	Картометрический метод	0.10	-
693	-	-	448774.23	2221212.01	Картометрический метод	0.10	-
694	-	-	448772.00	2221202.48	Картометрический метод	0.10	-
695	-	-	448771.00	2221189.73	Картометрический метод	0.10	-
696	-	-	448769.43	2221175.83	Картометрический метод	0.10	-
697	-	-	448767.79	2221167.00	Картометрический метод	0.10	-
698	-	-	448760.79	2221152.29	Картометрический метод	0.10	-
699	-	-	448750.42	2221133.80	Картометрический метод	0.10	-
700	-	-	448747.82	2221128.11	Картометрический метод	0.10	-
701	-	-	448745.28	2221121.00	Картометрический метод	0.10	-
702	-	-	448742.45	2221115.73	Картометрический метод	0.10	-
703	-	-	448738.17	2221111.62	Картометрический метод	0.10	-
704	-	-	448733.92	2221109.84	Картометрический метод	0.10	-
705	-	-	448724.53	2221110.30	Картометрический метод	0.10	-
706	-	-	448715.34	2221109.57	Картометрический метод	0.10	-
707	-	-	448705.88	2221107.66	Картометрический метод	0.10	-
708	-	-	448692.65	2221104.52	Картометрический метод	0.10	-
709	-	-	448686.56	2221103.86	Картометрический метод	0.10	-

2. Сведения о характерных точках границ объекта							
Обозначение характерных точек границ	Существующие координаты, м		Измененные (уточненные) координаты, м		Метод определения координат характерной точки	Средняя квадратическая погрешность положения характерной точки (M _t), м	Описание обозначения точки на местности (при наличии)
	X	Y	X	Y			
1	2	3	4	5	6	7	8
710	-	-	448681.94	2221105.51	Картометрический метод	0.10	-
711	-	-	448675.98	2221108.98	Картометрический метод	0.10	-
712	-	-	448671.11	2221110.72	Картометрический метод	0.10	-
713	-	-	448666.52	2221110.35	Картометрический метод	0.10	-
714	-	-	448659.37	2221106.64	Картометрический метод	0.10	-
715	-	-	448648.81	2221097.57	Картометрический метод	0.10	-
716	-	-	448648.58	2221097.34	Картометрический метод	0.10	-
717	-	-	448651.75	2221092.55	Картометрический метод	0.10	-
718	-	-	448654.77	2221087.95	Картометрический метод	0.10	-
719	-	-	448660.13	2221079.79	Картометрический метод	0.10	-
720	-	-	448673.64	2221081.34	Картометрический метод	0.10	-
721	-	-	448677.54	2221082.91	Картометрический метод	0.10	-
722	-	-	448748.70	2221095.46	Картометрический метод	0.10	-
723	-	-	448792.24	2221178.83	Картометрический метод	0.10	-
724	-	-	448799.84	2221205.68	Картометрический метод	0.10	-
725	-	-	448805.57	2221225.95	Картометрический метод	0.10	-
726	-	-	448867.78	2221259.83	Картометрический метод	0.10	-
727	-	-	448887.35	2221263.01	Картометрический метод	0.10	-
728	-	-	448894.84	2221244.88	Картометрический метод	0.10	-
729	-	-	448898.32	2221236.45	Картометрический метод	0.10	-
730	-	-	448922.07	2221246.14	Картометрический метод	0.10	-
731	-	-	448939.91	2221285.31	Картометрический метод	0.10	-
732	-	-	448971.02	2221342.05	Картометрический метод	0.10	-
733	-	-	449003.44	2221390.99	Картометрический метод	0.10	-
734	-	-	449010.33	2221399.78	Картометрический метод	0.10	-
735	-	-	449004.17	2221414.76	Картометрический метод	0.10	-

2. Сведения о характерных точках границ объекта							
Обозначение характерных точек границ	Существующие координаты, м		Измененные (уточненные) координаты, м		Метод определения координат характерной точки	Средняя квадратическая погрешность положения характерной точки (M _t), м	Описание обозначения точки на местности (при наличии)
	X	Y	X	Y			
1	2	3	4	5	6	7	8
736	-	-	448996.85	2221432.56	Картометрический метод	0.10	-
737	-	-	448994.56	2221438.13	Картометрический метод	0.10	-
738	-	-	448990.24	2221433.20	Картометрический метод	0.10	-
739	-	-	448984.15	2221423.01	Картометрический метод	0.10	-
740	-	-	448978.99	2221411.70	Картометрический метод	0.10	-
741	-	-	448968.91	2221394.74	Картометрический метод	0.10	-
742	-	-	448957.36	2221375.93	Картометрический метод	0.10	-
743	-	-	448944.76	2221347.07	Картометрический метод	0.10	-
744	-	-	448924.63	2221309.85	Картометрический метод	0.10	-
745	-	-	448918.60	2221300.06	Картометрический метод	0.10	-
746	-	-	448911.09	2221292.04	Картометрический метод	0.10	-
747	-	-	448905.95	2221288.50	Картометрический метод	0.10	-
748	-	-	448894.59	2221287.16	Картометрический метод	0.10	-
749	-	-	448882.22	2221287.87	Картометрический метод	0.10	-
750	-	-	448870.40	2221289.06	Картометрический метод	0.10	-
751	-	-	448859.43	2221287.42	Картометрический метод	0.10	-
687	-	-	448850.81	2221285.20	Картометрический метод	0.10	-
752	-	-	446228.68	2223402.00	Картометрический метод	0.10	-
753	-	-	446264.50	2223366.70	Картометрический метод	0.10	-
754	-	-	446527.27	2223697.48	Картометрический метод	0.10	-
755	-	-	446498.40	2223741.52	Картометрический метод	0.10	-
752	-	-	446228.68	2223402.00	Картометрический метод	0.10	-
756	-	-	445496.41	2224486.10	Картометрический метод	0.10	-
757	-	-	445508.55	2224485.72	Картометрический метод	0.10	-
758	-	-	445517.69	2224482.14	Картометрический метод	0.10	-
759	-	-	445523.51	2224479.87	Картометрический метод	0.10	-

2. Сведения о характерных точках границ объекта							
Обозначение характерных точек границ	Существующие координаты, м		Измененные (уточненные) координаты, м		Метод определения координат характерной точки	Средняя квадратическая погрешность положения характерной точки (M _t), м	Описание обозначения точки на местности (при наличии)
	X	Y	X	Y			
1	2	3	4	5	6	7	8
760	-	-	445528.04	2224476.64	Картометрический метод	0.10	-
761	-	-	445528.76	2224472.22	Картометрический метод	0.10	-
762	-	-	445524.93	2224471.17	Картометрический метод	0.10	-
763	-	-	445514.07	2224470.37	Картометрический метод	0.10	-
764	-	-	445501.59	2224471.79	Картометрический метод	0.10	-
765	-	-	445499.11	2224466.33	Картометрический метод	0.10	-
766	-	-	445506.50	2224463.23	Картометрический метод	0.10	-
767	-	-	445523.44	2224464.04	Картометрический метод	0.10	-
768	-	-	445542.06	2224463.48	Картометрический метод	0.10	-
769	-	-	445556.97	2224464.93	Картометрический метод	0.10	-
770	-	-	445574.12	2224467.01	Картометрический метод	0.10	-
771	-	-	445587.38	2224469.25	Картометрический метод	0.10	-
772	-	-	445596.98	2224470.41	Картометрический метод	0.10	-
773	-	-	445610.86	2224472.25	Картометрический метод	0.10	-
774	-	-	445628.41	2224475.56	Картометрический метод	0.10	-
775	-	-	445646.16	2224478.28	Картометрический метод	0.10	-
776	-	-	445664.13	2224479.97	Картометрический метод	0.10	-
777	-	-	445684.18	2224480.05	Картометрический метод	0.10	-
778	-	-	445701.68	2224478.46	Картометрический метод	0.10	-
779	-	-	445707.12	2224478.58	Картометрический метод	0.10	-
780	-	-	445717.29	2224475.51	Картометрический метод	0.10	-
781	-	-	445742.69	2224472.24	Картометрический метод	0.10	-
782	-	-	445765.62	2224461.87	Картометрический метод	0.10	-
783	-	-	445794.14	2224446.35	Картометрический метод	0.10	-
784	-	-	445814.65	2224436.68	Картометрический метод	0.10	-
785	-	-	445829.54	2224412.55	Картометрический метод	0.10	-

2. Сведения о характерных точках границ объекта							
Обозначение характерных точек границ	Существующие координаты, м		Измененные (уточненные) координаты, м		Метод определения координат характерной точки	Средняя квадратическая погрешность положения характерной точки (Mt), м	Описание обозначения точки на местности (при наличии)
	X	Y	X	Y			
1	2	3	4	5	6	7	8
786	-	-	445839.18	2224372.53	Картометрический метод	0.10	-
787	-	-	445837.70	2224340.21	Картометрический метод	0.10	-
788	-	-	445827.39	2224323.49	Картометрический метод	0.10	-
789	-	-	445807.67	2224308.14	Картометрический метод	0.10	-
790	-	-	445796.56	2224305.38	Картометрический метод	0.10	-
791	-	-	445783.03	2224289.58	Картометрический метод	0.10	-
792	-	-	445764.40	2224277.94	Картометрический метод	0.10	-
793	-	-	445737.87	2224240.41	Картометрический метод	0.10	-
794	-	-	445721.81	2224196.90	Картометрический метод	0.10	-
795	-	-	445718.87	2224154.54	Картометрический метод	0.10	-
796	-	-	445713.61	2224143.33	Картометрический метод	0.10	-
797	-	-	445705.32	2224135.78	Картометрический метод	0.10	-
798	-	-	445679.21	2224127.27	Картометрический метод	0.10	-
799	-	-	445662.64	2224112.14	Картометрический метод	0.10	-
800	-	-	445651.82	2224110.87	Картометрический метод	0.10	-
801	-	-	445641.38	2224103.66	Картометрический метод	0.10	-
802	-	-	445621.18	2224100.05	Картометрический метод	0.10	-
803	-	-	445603.26	2224107.29	Картометрический метод	0.10	-
804	-	-	445597.65	2224115.45	Картометрический метод	0.10	-
805	-	-	445598.64	2224126.07	Картометрический метод	0.10	-
806	-	-	445605.81	2224146.31	Картометрический метод	0.10	-
807	-	-	445599.98	2224148.43	Картометрический метод	0.10	-
808	-	-	445585.52	2224145.42	Картометрический метод	0.10	-
809	-	-	445582.90	2224141.69	Картометрический метод	0.10	-
810	-	-	445581.29	2224143.72	Картометрический метод	0.10	-
811	-	-	445580.42	2224149.49	Картометрический метод	0.10	-

2. Сведения о характерных точках границ объекта							
Обозначение характерных точек границ	Существующие координаты, м		Измененные (уточненные) координаты, м		Метод определения координат характерной точки	Средняя квадратическая погрешность положения характерной точки (M _t), м	Описание обозначения точки на местности (при наличии)
	X	Y	X	Y			
1	2	3	4	5	6	7	8
812	-	-	445572.53	2224149.64	Картометрический метод	0.10	-
813	-	-	445568.87	2224149.33	Картометрический метод	0.10	-
814	-	-	445564.42	2224147.95	Картометрический метод	0.10	-
815	-	-	445560.45	2224150.78	Картометрический метод	0.10	-
816	-	-	445560.62	2224157.08	Картометрический метод	0.10	-
817	-	-	445562.16	2224158.94	Картометрический метод	0.10	-
818	-	-	445571.24	2224166.42	Картометрический метод	0.10	-
819	-	-	445581.88	2224175.25	Картометрический метод	0.10	-
820	-	-	445585.82	2224175.30	Картометрический метод	0.10	-
821	-	-	445590.04	2224173.52	Картометрический метод	0.10	-
822	-	-	445591.65	2224171.45	Картометрический метод	0.10	-
823	-	-	445590.18	2224164.07	Картометрический метод	0.10	-
824	-	-	445588.17	2224157.74	Картометрический метод	0.10	-
825	-	-	445587.98	2224153.01	Картометрический метод	0.10	-
826	-	-	445591.15	2224151.22	Картометрический метод	0.10	-
827	-	-	445597.19	2224151.30	Картометрический метод	0.10	-
828	-	-	445601.11	2224152.94	Картометрический метод	0.10	-
829	-	-	445603.45	2224154.02	Картометрический метод	0.10	-
830	-	-	445604.98	2224157.46	Картометрический метод	0.10	-
831	-	-	445609.12	2224161.46	Картометрический метод	0.10	-
832	-	-	445613.02	2224164.14	Картометрический метод	0.10	-
833	-	-	445620.34	2224166.61	Картометрический метод	0.10	-
834	-	-	445627.95	2224166.72	Картометрический метод	0.10	-
835	-	-	445633.97	2224167.85	Картометрический метод	0.10	-
836	-	-	445640.27	2224167.94	Картометрический метод	0.10	-
837	-	-	445647.60	2224169.10	Картометрический метод	0.10	-

2. Сведения о характерных точках границ объекта							
Обозначение характерных точек границ	Существующие координаты, м		Измененные (уточненные) координаты, м		Метод определения координат характерной точки	Средняя квадратическая погрешность положения характерной точки (Mt), м	Описание обозначения точки на местности (при наличии)
	X	Y	X	Y			
1	2	3	4	5	6	7	8
838	-	-	445651.53	2224169.68	Картометрический метод	0.10	-
839	-	-	445652.04	2224171.26	Картометрический метод	0.10	-
840	-	-	445651.22	2224173.61	Картометрический метод	0.10	-
841	-	-	445647.76	2224176.71	Картометрический метод	0.10	-
842	-	-	445643.24	2224180.33	Картометрический метод	0.10	-
843	-	-	445640.02	2224185.26	Картометрический метод	0.10	-
844	-	-	445635.76	2224189.14	Картометрический метод	0.10	-
845	-	-	445632.59	2224190.68	Картометрический метод	0.10	-
846	-	-	445623.66	2224191.60	Картометрический метод	0.10	-
847	-	-	445619.94	2224194.17	Картометрический метод	0.10	-
848	-	-	445617.80	2224197.02	Картометрический метод	0.10	-
849	-	-	445620.08	2224202.57	Картометрический метод	0.10	-
850	-	-	445624.47	2224208.15	Картометрический метод	0.10	-
851	-	-	445630.44	2224212.70	Картометрический метод	0.10	-
852	-	-	445638.05	2224213.07	Картометрический метод	0.10	-
853	-	-	445646.20	2224212.39	Картометрический метод	0.10	-
854	-	-	445653.25	2224214.34	Картометрический метод	0.10	-
855	-	-	445662.16	2224215.77	Картометрический метод	0.10	-
856	-	-	445667.37	2224219.00	Картометрический метод	0.10	-
857	-	-	445671.24	2224223.79	Картометрический метод	0.10	-
858	-	-	445672.48	2224228.79	Картометрический метод	0.10	-
859	-	-	445673.19	2224234.31	Картометрический метод	0.10	-
860	-	-	445674.41	2224240.11	Картометрический метод	0.10	-
861	-	-	445675.66	2224244.59	Картометрический метод	0.10	-
862	-	-	445677.97	2224248.56	Картометрический метод	0.10	-
863	-	-	445685.25	2224253.65	Картометрический метод	0.10	-

2. Сведения о характерных точках границ объекта							
Обозначение характерных точек границ	Существующие координаты, м		Измененные (уточненные) координаты, м		Метод определения координат характерной точки	Средняя квадратическая погрешность положения характерной точки (Mt), м	Описание обозначения точки на местности (при наличии)
	X	Y	X	Y			
1	2	3	4	5	6	7	8
864	-	-	445687.74	2224256.37	Картометрический метод	0.10	-
865	-	-	445700.96	2224264.18	Картометрический метод	0.10	-
866	-	-	445706.63	2224267.59	Картометрический метод	0.10	-
867	-	-	445709.46	2224269.54	Картометрический метод	0.10	-
868	-	-	445705.63	2224270.43	Картометрический метод	0.10	-
869	-	-	445699.96	2224267.97	Картометрический метод	0.10	-
870	-	-	445680.57	2224258.16	Картометрический метод	0.10	-
871	-	-	445650.32	2224241.54	Картометрический метод	0.10	-
872	-	-	445610.75	2224210.95	Картометрический метод	0.10	-
873	-	-	445571.15	2224181.81	Картометрический метод	0.10	-
874	-	-	445540.97	2224160.90	Картометрический метод	0.10	-
875	-	-	445535.81	2224155.58	Картометрический метод	0.10	-
876	-	-	445517.56	2224131.98	Картометрический метод	0.10	-
877	-	-	445507.45	2224107.06	Картометрический метод	0.10	-
878	-	-	445503.08	2224079.37	Картометрический метод	0.10	-
879	-	-	445503.71	2224068.90	Картометрический метод	0.10	-
880	-	-	445508.13	2224066.23	Картометрический метод	0.10	-
881	-	-	445512.58	2224065.95	Картометрический метод	0.10	-
882	-	-	445516.71	2224064.98	Картометрический метод	0.10	-
883	-	-	445520.71	2224060.25	Картометрический метод	0.10	-
884	-	-	445523.85	2224056.86	Картометрический метод	0.10	-
885	-	-	445528.39	2224050.76	Картометрический метод	0.10	-
886	-	-	445532.39	2224046.53	Картометрический метод	0.10	-
887	-	-	445535.53	2224042.47	Картометрический метод	0.10	-
888	-	-	445537.23	2224041.17	Картометрический метод	0.10	-
889	-	-	445546.97	2224026.89	Картометрический метод	0.10	-

2. Сведения о характерных точках границ объекта							
Обозначение характерных точек границ	Существующие координаты, м		Измененные (уточненные) координаты, м		Метод определения координат характерной точки	Средняя квадратическая погрешность положения характерной точки (Mt), м	Описание обозначения точки на местности (при наличии)
	X	Y	X	Y			
1	2	3	4	5	6	7	8
890	-	-	445562.94	2224004.22	Картометрический метод	0.10	-
891	-	-	445545.53	2224016.81	Картометрический метод	0.10	-
892	-	-	445533.62	2224025.28	Картометрический метод	0.10	-
893	-	-	445523.31	2224036.77	Картометрический метод	0.10	-
894	-	-	445520.39	2224040.71	Картометрический метод	0.10	-
895	-	-	445511.94	2224055.39	Картометрический метод	0.10	-
896	-	-	445508.50	2224056.98	Картометрический метод	0.10	-
897	-	-	445507.44	2224054.22	Картометрический метод	0.10	-
898	-	-	445510.72	2224045.18	Картометрический метод	0.10	-
899	-	-	445529.11	2224020.95	Картометрический метод	0.10	-
900	-	-	445538.34	2224006.84	Картометрический метод	0.10	-
901	-	-	445558.30	2223986.55	Картометрический метод	0.10	-
902	-	-	445573.44	2223978.16	Картометрический метод	0.10	-
903	-	-	445596.21	2223964.20	Картометрический метод	0.10	-
904	-	-	445611.22	2223959.08	Картометрический метод	0.10	-
905	-	-	445611.72	2223960.02	Картометрический метод	0.10	-
906	-	-	445614.96	2223957.81	Картометрический метод	0.10	-
907	-	-	445615.71	2223957.29	Картометрический метод	0.10	-
908	-	-	445674.80	2223937.33	Картометрический метод	0.10	-
909	-	-	445721.75	2223931.91	Картометрический метод	0.10	-
910	-	-	445763.55	2223901.53	Картометрический метод	0.10	-
911	-	-	445770.01	2223871.52	Картометрический метод	0.10	-
912	-	-	445770.48	2223838.96	Картометрический метод	0.10	-
913	-	-	445779.58	2223868.73	Картометрический метод	0.10	-
914	-	-	445784.25	2223881.53	Картометрический метод	0.10	-
915	-	-	445805.71	2223935.12	Картометрический метод	0.10	-

2. Сведения о характерных точках границ объекта							
Обозначение характерных точек границ	Существующие координаты, м		Измененные (уточненные) координаты, м		Метод определения координат характерной точки	Средняя квадратическая погрешность положения характерной точки (Mt), м	Описание обозначения точки на местности (при наличии)
	X	Y	X	Y			
1	2	3	4	5	6	7	8
916	-	-	445816.85	2223960.23	Картометрический метод	0.10	-
917	-	-	445828.10	2223984.12	Картометрический метод	0.10	-
918	-	-	445846.45	2224020.34	Картометрический метод	0.10	-
919	-	-	445886.29	2224089.86	Картометрический метод	0.10	-
920	-	-	445917.53	2224137.64	Картометрический метод	0.10	-
921	-	-	445966.46	2224203.57	Картометрический метод	0.10	-
922	-	-	446036.71	2224286.69	Картометрический метод	0.10	-
923	-	-	446056.08	2224309.60	Картометрический метод	0.10	-
924	-	-	446185.04	2224461.03	Картометрический метод	0.10	-
925	-	-	446205.92	2224510.43	Картометрический метод	0.10	-
926	-	-	446217.14	2224583.11	Картометрический метод	0.10	-
927	-	-	446215.75	2224658.15	Картометрический метод	0.10	-
928	-	-	445975.33	2224379.60	Картометрический метод	0.10	-
929	-	-	445955.69	2224356.96	Картометрический метод	0.10	-
930	-	-	445810.14	2224483.20	Картометрический метод	0.10	-
931	-	-	445801.82	2224489.56	Картометрический метод	0.10	-
932	-	-	445792.78	2224494.85	Картометрический метод	0.10	-
933	-	-	445783.16	2224498.99	Картометрический метод	0.10	-
934	-	-	445773.10	2224501.92	Картометрический метод	0.10	-
935	-	-	445762.76	2224503.59	Картометрический метод	0.10	-
936	-	-	445752.30	2224503.97	Картометрический метод	0.10	-
937	-	-	445635.59	2224501.03	Картометрический метод	0.10	-
938	-	-	445622.22	2224501.47	Картометрический метод	0.10	-
939	-	-	445608.98	2224503.46	Картометрический метод	0.10	-
940	-	-	445596.07	2224506.98	Картометрический метод	0.10	-
941	-	-	445583.65	2224511.97	Картометрический метод	0.10	-

2. Сведения о характерных точках границ объекта							
Обозначение характерных точек границ	Существующие координаты, м		Измененные (уточненные) координаты, м		Метод определения координат характерной точки	Средняя квадратическая погрешность положения характерной точки (M _t), м	Описание обозначения точки на местности (при наличии)
	X	Y	X	Y			
1	2	3	4	5	6	7	8
942	-	-	445571.90	2224518.37	Картометрический метод	0.10	-
943	-	-	445560.97	2224526.09	Картометрический метод	0.10	-
944	-	-	445521.83	2224557.33	Картометрический метод	0.10	-
945	-	-	445515.20	2224623.20	Картометрический метод	0.10	-
946	-	-	445503.85	2224736.14	Картометрический метод	0.10	-
947	-	-	445489.41	2224840.67	Картометрический метод	0.10	-
948	-	-	445439.93	2224835.51	Картометрический метод	0.10	-
949	-	-	445456.27	2224680.40	Картометрический метод	0.10	-
950	-	-	445464.41	2224603.14	Картометрический метод	0.10	-
951	-	-	445470.03	2224549.77	Картометрический метод	0.10	-
952	-	-	445481.05	2224540.58	Картометрический метод	0.10	-
953	-	-	445491.01	2224541.34	Картометрический метод	0.10	-
954	-	-	445494.38	2224507.79	Картометрический метод	0.10	-
955	-	-	445496.40	2224487.69	Картометрический метод	0.10	-
756	-	-	445496.41	2224486.10	Картометрический метод	0.10	-
956	-	-	444999.47	2224769.44	Картометрический метод	0.10	-
957	-	-	444883.57	2224746.08	Картометрический метод	0.10	-
958	-	-	444849.91	2224741.09	Картометрический метод	0.10	-
959	-	-	444815.92	2224739.58	Картометрический метод	0.10	-
960	-	-	444807.82	2224739.74	Картометрический метод	0.10	-
961	-	-	444839.19	2224479.28	Картометрический метод	0.10	-
962	-	-	444861.84	2224461.51	Картометрический метод	0.10	-
963	-	-	444899.74	2224463.52	Картометрический метод	0.10	-
964	-	-	444895.98	2224444.81	Картометрический метод	0.10	-
965	-	-	444884.04	2224408.73	Картометрический метод	0.10	-
966	-	-	444864.87	2224378.89	Картометрический метод	0.10	-

2. Сведения о характерных точках границ объекта							
Обозначение характерных точек границ	Существующие координаты, м		Измененные (уточненные) координаты, м		Метод определения координат характерной точки	Средняя квадратическая погрешность положения характерной точки (Mt), м	Описание обозначения точки на местности (при наличии)
	X	Y	X	Y			
1	2	3	4	5	6	7	8
967	-	-	444745.30	2224373.82	Картометрический метод	0.10	-
968	-	-	444752.52	2224448.34	Картометрический метод	0.10	-
969	-	-	444591.49	2224501.85	Картометрический метод	0.10	-
970	-	-	444632.80	2224749.51	Картометрический метод	0.10	-
971	-	-	444601.76	2224751.25	Картометрический метод	0.10	-
972	-	-	444390.09	2224763.79	Картометрический метод	0.10	-
973	-	-	444316.46	2224743.74	Картометрический метод	0.10	-
974	-	-	444287.31	2224659.82	Картометрический метод	0.10	-
975	-	-	444274.30	2224622.40	Картометрический метод	0.10	-
976	-	-	444230.17	2224599.54	Картометрический метод	0.10	-
977	-	-	444227.48	2224595.56	Картометрический метод	0.10	-
978	-	-	444214.22	2224575.97	Картометрический метод	0.10	-
979	-	-	444210.86	2224574.57	Картометрический метод	0.10	-
980	-	-	444205.55	2224567.72	Картометрический метод	0.10	-
981	-	-	444201.38	2224561.69	Картометрический метод	0.10	-
982	-	-	444203.47	2224560.90	Картометрический метод	0.10	-
983	-	-	444225.88	2224560.95	Картометрический метод	0.10	-
984	-	-	444252.41	2224573.57	Картометрический метод	0.10	-
985	-	-	444267.22	2224576.73	Картометрический метод	0.10	-
986	-	-	444270.29	2224578.62	Картометрический метод	0.10	-
987	-	-	444271.00	2224581.10	Картометрический метод	0.10	-
988	-	-	444271.94	2224584.39	Картометрический метод	0.10	-
989	-	-	444273.99	2224587.47	Картометрический метод	0.10	-
990	-	-	444277.38	2224589.65	Картометрический метод	0.10	-
991	-	-	444282.80	2224588.69	Картометрический метод	0.10	-
992	-	-	444286.84	2224587.60	Картометрический метод	0.10	-

2. Сведения о характерных точках границ объекта							
Обозначение характерных точек границ	Существующие координаты, м		Измененные (уточненные) координаты, м		Метод определения координат характерной точки	Средняя квадратическая погрешность положения характерной точки (Mt), м	Описание обозначения точки на местности (при наличии)
	X	Y	X	Y			
1	2	3	4	5	6	7	8
993	-	-	444290.68	2224584.66	Картометрический метод	0.10	-
994	-	-	444293.04	2224580.55	Картометрический метод	0.10	-
995	-	-	444300.80	2224576.76	Картометрический метод	0.10	-
996	-	-	444313.70	2224569.62	Картометрический метод	0.10	-
997	-	-	444316.65	2224565.94	Картометрический метод	0.10	-
998	-	-	444320.81	2224560.73	Картометрический метод	0.10	-
999	-	-	444327.95	2224550.84	Картометрический метод	0.10	-
1000	-	-	444339.10	2224539.02	Картометрический метод	0.10	-
1001	-	-	444349.15	2224534.18	Картометрический метод	0.10	-
1002	-	-	444369.20	2224528.47	Картометрический метод	0.10	-
1003	-	-	444392.24	2224523.81	Картометрический метод	0.10	-
1004	-	-	444409.31	2224517.07	Картометрический метод	0.10	-
1005	-	-	444411.38	2224516.44	Картометрический метод	0.10	-
1006	-	-	444438.37	2224510.52	Картометрический метод	0.10	-
1007	-	-	444438.37	2224510.50	Картометрический метод	0.10	-
1008	-	-	444447.47	2224502.64	Картометрический метод	0.10	-
1009	-	-	444463.33	2224493.13	Картометрический метод	0.10	-
1010	-	-	444479.81	2224491.57	Картометрический метод	0.10	-
1011	-	-	444495.84	2224486.91	Картометрический метод	0.10	-
1012	-	-	444505.68	2224481.90	Картометрический метод	0.10	-
1013	-	-	444514.51	2224476.63	Картометрический метод	0.10	-
1014	-	-	444519.53	2224467.70	Картометрический метод	0.10	-
1015	-	-	444523.80	2224462.41	Картометрический метод	0.10	-
1016	-	-	444527.95	2224454.44	Картометрический метод	0.10	-
1017	-	-	444531.63	2224448.83	Картометрический метод	0.10	-
1018	-	-	444529.63	2224444.94	Картометрический метод	0.10	-

2. Сведения о характерных точках границ объекта							
Обозначение характерных точек границ	Существующие координаты, м		Измененные (уточненные) координаты, м		Метод определения координат характерной точки	Средняя квадратическая погрешность положения характерной точки (M _t), м	Описание обозначения точки на местности (при наличии)
	X	Y	X	Y			
1	2	3	4	5	6	7	8
1019	-	-	444522.88	2224449.21	Картометрический метод	0.10	-
1020	-	-	444519.20	2224454.82	Картометрический метод	0.10	-
1021	-	-	444507.07	2224457.23	Картометрический метод	0.10	-
1022	-	-	444499.38	2224455.06	Картометрический метод	0.10	-
1023	-	-	444491.01	2224446.96	Картометрический метод	0.10	-
1024	-	-	444484.75	2224434.78	Картометрический метод	0.10	-
1025	-	-	444482.08	2224429.71	Картометрический метод	0.10	-
1026	-	-	444476.21	2224425.79	Картометрический метод	0.10	-
1027	-	-	444468.66	2224426.31	Картометрический метод	0.10	-
1028	-	-	444455.28	2224426.37	Картометрический метод	0.10	-
1029	-	-	444436.59	2224425.59	Картометрический метод	0.10	-
1030	-	-	444422.84	2224428.22	Картометрический метод	0.10	-
1031	-	-	444406.80	2224434.17	Картометрический метод	0.10	-
1032	-	-	444379.86	2224446.91	Картометрический метод	0.10	-
1033	-	-	444358.58	2224459.20	Картометрический метод	0.10	-
1034	-	-	444323.97	2224472.94	Картометрический метод	0.10	-
1035	-	-	444178.82	2224529.10	Картометрический метод	0.10	-
1036	-	-	444161.92	2224504.72	Картометрический метод	0.10	-
1037	-	-	444188.28	2224492.02	Картометрический метод	0.10	-
1038	-	-	444334.41	2224438.72	Картометрический метод	0.10	-
1039	-	-	444421.19	2224397.61	Картометрический метод	0.10	-
1040	-	-	444455.79	2224389.00	Картометрический метод	0.10	-
1041	-	-	444477.86	2224382.77	Картометрический метод	0.10	-
1042	-	-	444497.56	2224379.19	Картометрический метод	0.10	-
1043	-	-	444519.56	2224376.43	Картометрический метод	0.10	-
1044	-	-	444533.42	2224378.17	Картометрический метод	0.10	-

2. Сведения о характерных точках границ объекта							
Обозначение характерных точек границ	Существующие координаты, м		Измененные (уточненные) координаты, м		Метод определения координат характерной точки	Средняя квадратическая погрешность положения характерной точки (M _t), м	Описание обозначения точки на местности (при наличии)
	X	Y	X	Y			
1	2	3	4	5	6	7	8
1045	-	-	444543.02	2224379.85	Картометрический метод	0.10	-
1046	-	-	444557.32	2224377.36	Картометрический метод	0.10	-
1047	-	-	444575.47	2224374.53	Картометрический метод	0.10	-
1048	-	-	444603.31	2224370.61	Картометрический метод	0.10	-
1049	-	-	444615.96	2224367.47	Картометрический метод	0.10	-
1050	-	-	444634.44	2224362.20	Картометрический метод	0.10	-
1051	-	-	444654.59	2224354.57	Картометрический метод	0.10	-
1052	-	-	444671.57	2224347.33	Картометрический метод	0.10	-
1053	-	-	444689.59	2224341.47	Картометрический метод	0.10	-
1054	-	-	444710.53	2224337.55	Картометрический метод	0.10	-
1055	-	-	444738.90	2224329.74	Картометрический метод	0.10	-
1056	-	-	444763.63	2224326.50	Картометрический метод	0.10	-
1057	-	-	444810.61	2224316.85	Картометрический метод	0.10	-
1058	-	-	444843.91	2224319.22	Картометрический метод	0.10	-
1059	-	-	444879.08	2224323.52	Картометрический метод	0.10	-
1060	-	-	444910.40	2224331.35	Картометрический метод	0.10	-
1061	-	-	444931.78	2224340.31	Картометрический метод	0.10	-
1062	-	-	444948.13	2224347.72	Картометрический метод	0.10	-
1063	-	-	444963.21	2224355.53	Картометрический метод	0.10	-
1064	-	-	444975.78	2224361.82	Картометрический метод	0.10	-
1065	-	-	444982.77	2224366.21	Картометрический метод	0.10	-
1066	-	-	444985.66	2224367.87	Картометрический метод	0.10	-
1067	-	-	444988.23	2224369.52	Картометрический метод	0.10	-
1068	-	-	444989.16	2224371.80	Картометрический метод	0.10	-
1069	-	-	444989.10	2224376.33	Картометрический метод	0.10	-
1070	-	-	444986.44	2224380.82	Картометрический метод	0.10	-

2. Сведения о характерных точках границ объекта							
Обозначение характерных точек границ	Существующие координаты, м		Измененные (уточненные) координаты, м		Метод определения координат характерной точки	Средняя квадратическая погрешность положения характерной точки (M _t), м	Описание обозначения точки на местности (при наличии)
	X	Y	X	Y			
1	2	3	4	5	6	7	8
1071	-	-	444982.49	2224385.94	Картометрический метод	0.10	-
1072	-	-	444973.68	2224396.17	Картометрический метод	0.10	-
1073	-	-	444970.83	2224399.49	Картометрический метод	0.10	-
1074	-	-	444957.89	2224415.79	Картометрический метод	0.10	-
1075	-	-	444945.37	2224435.87	Картометрический метод	0.10	-
1076	-	-	444930.72	2224445.12	Картометрический метод	0.10	-
1077	-	-	444921.20	2224446.06	Картометрический метод	0.10	-
1078	-	-	444917.50	2224450.40	Картометрический метод	0.10	-
1079	-	-	444918.84	2224457.11	Картометрический метод	0.10	-
1080	-	-	444925.20	2224470.22	Картометрический метод	0.10	-
1081	-	-	444969.92	2224443.84	Картометрический метод	0.10	-
1082	-	-	445004.36	2224391.09	Картометрический метод	0.10	-
1083	-	-	445112.20	2224450.17	Картометрический метод	0.10	-
1084	-	-	445130.99	2224454.79	Картометрический метод	0.10	-
1085	-	-	445146.29	2224454.86	Картометрический метод	0.10	-
1086	-	-	445163.06	2224469.07	Картометрический метод	0.10	-
1087	-	-	445189.31	2224477.21	Картометрический метод	0.10	-
1088	-	-	445214.64	2224494.31	Картометрический метод	0.10	-
1089	-	-	445228.36	2224498.92	Картометрический метод	0.10	-
1090	-	-	445242.29	2224502.62	Картометрический метод	0.10	-
1091	-	-	445255.11	2224502.93	Картометрический метод	0.10	-
1092	-	-	445269.37	2224501.43	Картометрический метод	0.10	-
1093	-	-	445287.93	2224498.28	Картометрический метод	0.10	-
1094	-	-	445301.93	2224495.34	Картометрический метод	0.10	-
1095	-	-	445314.55	2224491.71	Картометрический метод	0.10	-
1096	-	-	445327.25	2224488.73	Картометрический метод	0.10	-

2. Сведения о характерных точках границ объекта							
Обозначение характерных точек границ	Существующие координаты, м		Измененные (уточненные) координаты, м		Метод определения координат характерной точки	Средняя квадратическая погрешность положения характерной точки (Mt), м	Описание обозначения точки на местности (при наличии)
	X	Y	X	Y			
1	2	3	4	5	6	7	8
1097	-	-	445339.19	2224487.19	Картометрический метод	0.10	-
1098	-	-	445350.64	2224485.89	Картометрический метод	0.10	-
1099	-	-	445364.99	2224485.86	Картометрический метод	0.10	-
1100	-	-	445394.04	2224484.00	Картометрический метод	0.10	-
1101	-	-	445419.40	2224479.49	Картометрический метод	0.10	-
1102	-	-	445451.79	2224473.35	Картометрический метод	0.10	-
1103	-	-	445474.65	2224466.76	Картометрический метод	0.10	-
1104	-	-	445483.44	2224468.27	Картометрический метод	0.10	-
1105	-	-	445485.58	2224473.26	Картометрический метод	0.10	-
1106	-	-	445487.65	2224482.11	Картометрический метод	0.10	-
1107	-	-	445462.15	2224489.01	Картометрический метод	0.10	-
1108	-	-	445445.59	2224495.42	Картометрический метод	0.10	-
1109	-	-	445443.23	2224517.79	Картометрический метод	0.10	-
1110	-	-	445423.28	2224525.52	Картометрический метод	0.10	-
1111	-	-	445367.75	2224527.84	Картометрический метод	0.10	-
1112	-	-	445307.90	2224532.71	Картометрический метод	0.10	-
1113	-	-	445244.21	2224525.34	Картометрический метод	0.10	-
1114	-	-	445205.70	2224512.42	Картометрический метод	0.10	-
1115	-	-	445180.57	2224495.42	Картометрический метод	0.10	-
1116	-	-	445153.26	2224486.98	Картометрический метод	0.10	-
1117	-	-	445138.91	2224474.83	Картометрический метод	0.10	-
1118	-	-	445128.51	2224474.77	Картометрический метод	0.10	-
1119	-	-	445104.88	2224468.96	Картометрический метод	0.10	-
1120	-	-	445096.50	2224464.37	Картометрический метод	0.10	-
1121	-	-	445093.12	2224691.16	Картометрический метод	0.10	-
1122	-	-	444984.18	2224680.33	Картометрический метод	0.10	-

2. Сведения о характерных точках границ объекта							
Обозначение характерных точек границ	Существующие координаты, м		Измененные (уточненные) координаты, м		Метод определения координат характерной точки	Средняя квадратическая погрешность положения характерной точки (Mt), м	Описание обозначения точки на местности (при наличии)
	X	Y	X	Y			
1	2	3	4	5	6	7	8
1123	-	-	444978.51	2224680.88	Картометрический метод	0.10	-
1124	-	-	444992.45	2224720.40	Картометрический метод	0.10	-
1125	-	-	445003.84	2224747.76	Картометрический метод	0.10	-
1126	-	-	445028.98	2224775.39	Картометрический метод	0.10	-
956	-	-	444999.47	2224769.44	Картометрический метод	0.10	-
1127	-	-	447054.06	2223148.59	Картометрический метод	0.10	-
1128	-	-	447056.81	2223143.80	Картометрический метод	0.10	-
1129	-	-	447060.38	2223138.08	Картометрический метод	0.10	-
1130	-	-	447064.70	2223136.00	Картометрический метод	0.10	-
1131	-	-	447070.07	2223135.81	Картометрический метод	0.10	-
1132	-	-	447075.65	2223139.37	Картометрический метод	0.10	-
1133	-	-	447079.64	2223141.85	Картометрический метод	0.10	-
1134	-	-	447082.86	2223141.89	Картометрический метод	0.10	-
1135	-	-	447086.09	2223141.13	Картометрический метод	0.10	-
1136	-	-	447088.54	2223137.96	Картометрический метод	0.10	-
1137	-	-	447091.00	2223134.77	Картометрический метод	0.10	-
1138	-	-	447092.08	2223134.79	Картометрический метод	0.10	-
1139	-	-	447094.48	2223135.62	Картометрический метод	0.10	-
1140	-	-	447098.20	2223137.55	Картометрический метод	0.10	-
1141	-	-	447102.94	2223143.79	Картометрический метод	0.10	-
1142	-	-	447110.35	2223151.14	Картометрический метод	0.10	-
1143	-	-	447120.68	2223158.39	Картометрический метод	0.10	-
1144	-	-	447120.15	2223159.18	Картометрический метод	0.10	-
1145	-	-	447118.99	2223158.76	Картометрический метод	0.10	-
1146	-	-	447117.11	2223157.81	Картометрический метод	0.10	-
1147	-	-	447088.94	2223143.49	Картометрический метод	0.10	-

2. Сведения о характерных точках границ объекта							
Обозначение характерных точек границ	Существующие координаты, м		Измененные (уточненные) координаты, м		Метод определения координат характерной точки	Средняя квадратическая погрешность положения характерной точки (Mt), м	Описание обозначения точки на местности (при наличии)
	X	Y	X	Y			
1	2	3	4	5	6	7	8
1148	-	-	447053.95	2223148.66	Картометрический метод	0.10	-
1127	-	-	447054.06	2223148.59	Картометрический метод	0.10	-
1149	-	-	444272.89	2224425.40	Картометрический метод	0.10	-
1150	-	-	444269.58	2224427.58	Картометрический метод	0.10	-
1151	-	-	444268.36	2224430.08	Картометрический метод	0.10	-
1152	-	-	444264.65	2224431.49	Картометрический метод	0.10	-
1153	-	-	444260.94	2224433.08	Картометрический метод	0.10	-
1154	-	-	444259.18	2224434.44	Картометрический метод	0.10	-
1155	-	-	444258.58	2224435.93	Картометрический метод	0.10	-
1156	-	-	444253.26	2224438.22	Картометрический метод	0.10	-
1157	-	-	444247.93	2224440.01	Картометрический метод	0.10	-
1158	-	-	444244.20	2224440.86	Картометрический метод	0.10	-
1159	-	-	444242.11	2224442.07	Картометрический метод	0.10	-
1160	-	-	444239.88	2224443.61	Картометрический метод	0.10	-
1161	-	-	444237.29	2224444.34	Картометрический метод	0.10	-
1162	-	-	444232.28	2224446.13	Картометрический метод	0.10	-
1163	-	-	444224.38	2224449.31	Картометрический метод	0.10	-
1164	-	-	444221.77	2224449.24	Картометрический метод	0.10	-
1165	-	-	444218.54	2224450.48	Картометрический метод	0.10	-
1166	-	-	444217.79	2224452.78	Картометрический метод	0.10	-
1167	-	-	444212.28	2224454.10	Картометрический метод	0.10	-
1168	-	-	444208.75	2224456.33	Картометрический метод	0.10	-
1169	-	-	444177.91	2224467.33	Картометрический метод	0.10	-
1170	-	-	444165.68	2224471.43	Картометрический метод	0.10	-
1171	-	-	444143.91	2224478.76	Картометрический метод	0.10	-
1172	-	-	444134.45	2224465.13	Картометрический метод	0.10	-

2. Сведения о характерных точках границ объекта							
Обозначение характерных точек границ	Существующие координаты, м		Измененные (уточненные) координаты, м		Метод определения координат характерной точки	Средняя квадратическая погрешность положения характерной точки (M _t), м	Описание обозначения точки на местности (при наличии)
	X	Y	X	Y			
1	2	3	4	5	6	7	8
1173	-	-	444139.29	2224462.78	Картометрический метод	0.10	-
1174	-	-	444152.40	2224459.67	Картометрический метод	0.10	-
1175	-	-	444157.32	2224456.90	Картометрический метод	0.10	-
1176	-	-	444159.45	2224451.42	Картометрический метод	0.10	-
1177	-	-	444156.26	2224442.88	Картометрический метод	0.10	-
1178	-	-	444143.43	2224434.29	Картометрический метод	0.10	-
1179	-	-	444145.78	2224420.97	Картометрический метод	0.10	-
1180	-	-	444172.98	2224444.36	Картометрический метод	0.10	-
1181	-	-	444181.35	2224448.23	Картометрический метод	0.10	-
1182	-	-	444192.17	2224448.98	Картометрический метод	0.10	-
1183	-	-	444202.49	2224446.89	Картометрический метод	0.10	-
1184	-	-	444216.42	2224440.64	Картометрический метод	0.10	-
1185	-	-	444239.50	2224433.63	Картометрический метод	0.10	-
1186	-	-	444252.77	2224431.86	Картометрический метод	0.10	-
1187	-	-	444258.27	2224428.68	Картометрический метод	0.10	-
1188	-	-	444259.11	2224423.14	Картометрический метод	0.10	-
1189	-	-	444254.73	2224413.93	Картометрический метод	0.10	-
1190	-	-	444255.27	2224409.21	Картометрический метод	0.10	-
1191	-	-	444270.52	2224424.66	Картометрический метод	0.10	-
1149	-	-	444272.89	2224425.40	Картометрический метод	0.10	-
1192	-	-	445726.70	2224446.10	Картометрический метод	0.10	-
1193	-	-	445723.90	2224447.02	Картометрический метод	0.10	-
1194	-	-	445710.56	2224447.57	Картометрический метод	0.10	-
1195	-	-	445702.77	2224447.54	Картометрический метод	0.10	-
1196	-	-	445697.71	2224446.03	Картометрический метод	0.10	-
1197	-	-	445674.89	2224443.03	Картометрический метод	0.10	-

2. Сведения о характерных точках границ объекта							
Обозначение характерных точек границ	Существующие координаты, м		Измененные (уточненные) координаты, м		Метод определения координат характерной точки	Средняя квадратическая погрешность положения характерной точки (M _t), м	Описание обозначения точки на местности (при наличии)
	X	Y	X	Y			
1	2	3	4	5	6	7	8
1198	-	-	445642.76	2224439.39	Картометрический метод	0.10	-
1199	-	-	445613.95	2224436.30	Картометрический метод	0.10	-
1200	-	-	445600.58	2224432.30	Картометрический метод	0.10	-
1201	-	-	445591.27	2224431.27	Картометрический метод	0.10	-
1202	-	-	445573.59	2224430.93	Картометрический метод	0.10	-
1203	-	-	445552.11	2224430.13	Картометрический метод	0.10	-
1204	-	-	445531.37	2224429.37	Картометрический метод	0.10	-
1205	-	-	445515.04	2224429.87	Картометрический метод	0.10	-
1206	-	-	445492.20	2224433.67	Картометрический метод	0.10	-
1207	-	-	445463.61	2224437.65	Картометрический метод	0.10	-
1208	-	-	445424.26	2224443.51	Картометрический метод	0.10	-
1209	-	-	445416.55	2224444.56	Картометрический метод	0.10	-
1210	-	-	445422.82	2224442.94	Картометрический метод	0.10	-
1211	-	-	445512.31	2224423.27	Картометрический метод	0.10	-
1212	-	-	445684.28	2224432.65	Картометрический метод	0.10	-
1213	-	-	445694.04	2224437.37	Картометрический метод	0.10	-
1214	-	-	445720.39	2224446.01	Картометрический метод	0.10	-
1192	-	-	445726.70	2224446.10	Картометрический метод	0.10	-
1215	-	-	444869.28	2224294.51	Картометрический метод	0.10	-
1216	-	-	444857.26	2224293.12	Картометрический метод	0.10	-
1217	-	-	444849.70	2224291.28	Картометрический метод	0.10	-
1218	-	-	444842.92	2224288.94	Картометрический метод	0.10	-
1219	-	-	444836.50	2224288.18	Картометрический метод	0.10	-
1220	-	-	444833.57	2224286.19	Картометрический метод	0.10	-
1221	-	-	444833.63	2224282.99	Картометрический метод	0.10	-
1222	-	-	444835.62	2224280.37	Картометрический метод	0.10	-

2. Сведения о характерных точках границ объекта							
Обозначение характерных точек границ	Существующие координаты, м		Измененные (уточненные) координаты, м		Метод определения координат характерной точки	Средняя квадратическая погрешность положения характерной точки (Mt), м	Описание обозначения точки на местности (при наличии)
	X	Y	X	Y			
1	2	3	4	5	6	7	8
1223	-	-	444842.26	2224278.10	Картометрический метод	0.10	-
1224	-	-	444851.29	2224275.74	Картометрический метод	0.10	-
1225	-	-	444860.20	2224274.50	Картометрический метод	0.10	-
1226	-	-	444867.44	2224276.20	Картометрический метод	0.10	-
1227	-	-	444876.51	2224280.55	Картометрический метод	0.10	-
1228	-	-	444884.34	2224285.73	Картометрический метод	0.10	-
1229	-	-	444889.23	2224289.09	Картометрический метод	0.10	-
1230	-	-	444892.33	2224290.92	Картометрический метод	0.10	-
1231	-	-	444893.01	2224292.33	Картометрический метод	0.10	-
1232	-	-	444892.42	2224293.79	Картометрический метод	0.10	-
1233	-	-	444891.00	2224294.31	Картометрический метод	0.10	-
1234	-	-	444888.79	2224295.18	Картометрический метод	0.10	-
1235	-	-	444880.17	2224295.44	Картометрический метод	0.10	-
1215	-	-	444869.28	2224294.51	Картометрический метод	0.10	-
1236	-	-	446614.65	2224696.64	Картометрический метод	0.10	-
1237	-	-	446623.96	2224686.73	Картометрический метод	0.10	-
1238	-	-	446632.17	2224675.89	Картометрический метод	0.10	-
1239	-	-	446639.21	2224664.26	Картометрический метод	0.10	-
1240	-	-	446645.00	2224651.95	Картометрический метод	0.10	-
1241	-	-	446762.87	2224693.91	Картометрический метод	0.10	-
1242	-	-	446871.77	2224711.64	Картометрический метод	0.10	-
1243	-	-	446884.92	2224722.41	Картометрический метод	0.10	-
1244	-	-	446899.16	2224731.69	Картометрический метод	0.10	-
1245	-	-	446914.32	2224739.38	Картометрический метод	0.10	-
1246	-	-	446930.22	2224745.38	Картометрический метод	0.10	-
1247	-	-	446946.67	2224749.63	Картометрический метод	0.10	-

2. Сведения о характерных точках границ объекта							
Обозначение характерных точек границ	Существующие координаты, м		Измененные (уточненные) координаты, м		Метод определения координат характерной точки	Средняя квадратическая погрешность положения характерной точки (M _t), м	Описание обозначения точки на местности (при наличии)
	X	Y	X	Y			
1	2	3	4	5	6	7	8
1248	-	-	447021.21	2224760.85	Картометрический метод	0.10	-
1249	-	-	447037.21	2224865.12	Картометрический метод	0.10	-
1250	-	-	446766.13	2224906.80	Картометрический метод	0.10	-
1251	-	-	446597.36	2224711.28	Картометрический метод	0.10	-
1236	-	-	446614.65	2224696.64	Картометрический метод	0.10	-
1252	-	-	446365.67	2224831.84	Картометрический метод	0.10	-
1253	-	-	446245.12	2224692.18	Картометрический метод	0.10	-
1254	-	-	446247.18	2224581.09	Картометрический метод	0.10	-
1255	-	-	446238.25	2224523.24	Картометрический метод	0.10	-
1256	-	-	446360.11	2224665.70	Картометрический метод	0.10	-
1257	-	-	446386.17	2224696.16	Картометрический метод	0.10	-
1258	-	-	446443.68	2224762.79	Картометрический метод	0.10	-
1259	-	-	446408.80	2224792.32	Картометрический метод	0.10	-
1252	-	-	446365.67	2224831.84	Картометрический метод	0.10	-
1260	-	-	446404.89	2224877.28	Картометрический метод	0.10	-
1261	-	-	446448.46	2224837.36	Картометрический метод	0.10	-
1262	-	-	446482.88	2224808.21	Картометрический метод	0.10	-
1263	-	-	446591.51	2224934.06	Картометрический метод	0.10	-
1264	-	-	446564.73	2224938.21	Картометрический метод	0.10	-
1265	-	-	446469.90	2224952.60	Картометрический метод	0.10	-
1260	-	-	446404.89	2224877.28	Картометрический метод	0.10	-
1266	-	-	444805.62	2224799.88	Картометрический метод	0.10	-
1267	-	-	444810.62	2224799.69	Картометрический метод	0.10	-
1268	-	-	444823.87	2224799.63	Картометрический метод	0.10	-
1269	-	-	444837.11	2224800.23	Картометрический метод	0.10	-
1270	-	-	444850.30	2224801.47	Картометрический метод	0.10	-

2. Сведения о характерных точках границ объекта							
Обозначение характерных точек границ	Существующие координаты, м		Измененные (уточненные) координаты, м		Метод определения координат характерной точки	Средняя квадратическая погрешность положения характерной точки (M _t), м	Описание обозначения точки на местности (при наличии)
	X	Y	X	Y			
1	2	3	4	5	6	7	8
1271	-	-	444863.42	2224803.36	Картометрический метод	0.10	-
1272	-	-	444871.71	2224804.90	Картометрический метод	0.10	-
1273	-	-	444885.75	2224807.73	Картометрический метод	0.10	-
1274	-	-	444865.40	2224976.73	Картометрический метод	0.10	-
1275	-	-	444783.55	2224983.10	Картометрический метод	0.10	-
1266	-	-	444805.62	2224799.88	Картометрический метод	0.10	-
1276	-	-	445436.04	2224895.43	Картометрический метод	0.10	-
1277	-	-	445481.19	2224900.14	Картометрический метод	0.10	-
1278	-	-	445464.38	2225021.84	Картометрический метод	0.10	-
1279	-	-	445422.84	2225016.75	Картометрический метод	0.10	-
1276	-	-	445436.04	2224895.43	Картометрический метод	0.10	-
1280	-	-	445097.14	2224850.34	Картометрический метод	0.10	-
1281	-	-	445191.70	2224869.40	Картометрический метод	0.10	-
1282	-	-	445222.98	2224874.16	Картометрический метод	0.10	-
1283	-	-	445396.18	2224892.05	Картометрический метод	0.10	-
1284	-	-	445385.57	2224989.53	Картометрический метод	0.10	-
1285	-	-	445302.47	2224977.13	Картометрический метод	0.10	-
1286	-	-	445198.32	2224961.59	Картометрический метод	0.10	-
1280	-	-	445097.14	2224850.34	Картометрический метод	0.10	-
1287	-	-	447862.39	2223355.18	Картометрический метод	0.10	-
1288	-	-	447859.45	2223360.58	Картометрический метод	0.10	-
1289	-	-	447789.31	2223351.00	Картометрический метод	0.10	-
1290	-	-	447785.37	2223377.29	Картометрический метод	0.10	-
1291	-	-	447782.72	2223376.89	Картометрический метод	0.10	-
1292	-	-	447783.12	2223372.37	Картометрический метод	0.10	-
1293	-	-	447785.97	2223350.57	Картометрический метод	0.10	-

2. Сведения о характерных точках границ объекта							
Обозначение характерных точек границ	Существующие координаты, м		Измененные (уточненные) координаты, м		Метод определения координат характерной точки	Средняя квадратическая погрешность положения характерной точки (M _t), м	Описание обозначения точки на местности (при наличии)
	X	Y	X	Y			
1	2	3	4	5	6	7	8
1294	-	-	447789.01	2223327.26	Картометрический метод	0.10	-
1295	-	-	447785.27	2223319.96	Картометрический метод	0.10	-
1296	-	-	447744.37	2223270.38	Картометрический метод	0.10	-
1297	-	-	447740.66	2223270.50	Картометрический метод	0.10	-
1298	-	-	447741.38	2223266.39	Картометрический метод	0.10	-
1299	-	-	447742.06	2223258.85	Картометрический метод	0.10	-
1300	-	-	447738.24	2223243.41	Картометрический метод	0.10	-
1301	-	-	447703.11	2223221.92	Картометрический метод	0.10	-
1302	-	-	447664.02	2223219.12	Картометрический метод	0.10	-
1303	-	-	447644.60	2223218.23	Картометрический метод	0.10	-
1304	-	-	447625.64	2223231.24	Картометрический метод	0.10	-
1305	-	-	447622.82	2223234.09	Картометрический метод	0.10	-
1306	-	-	447584.77	2223260.66	Картометрический метод	0.10	-
1307	-	-	447580.69	2223260.96	Картометрический метод	0.10	-
1308	-	-	447564.75	2223259.46	Картометрический метод	0.10	-
1309	-	-	447544.07	2223258.07	Картометрический метод	0.10	-
1310	-	-	447535.87	2223257.37	Картометрический метод	0.10	-
1311	-	-	447523.96	2223256.92	Картометрический метод	0.10	-
1312	-	-	447511.53	2223255.81	Картометрический метод	0.10	-
1313	-	-	447507.94	2223257.14	Картометрический метод	0.10	-
1314	-	-	447500.33	2223301.48	Картометрический метод	0.10	-
1315	-	-	447492.28	2223351.25	Картометрический метод	0.10	-
1316	-	-	447488.07	2223352.15	Картометрический метод	0.10	-
1317	-	-	447486.00	2223351.16	Картометрический метод	0.10	-
1318	-	-	447442.46	2223321.19	Картометрический метод	0.10	-
1319	-	-	447437.16	2223318.54	Картометрический метод	0.10	-

2. Сведения о характерных точках границ объекта							
Обозначение характерных точек границ	Существующие координаты, м		Измененные (уточненные) координаты, м		Метод определения координат характерной точки	Средняя квадратическая погрешность положения характерной точки (M _t), м	Описание обозначения точки на местности (при наличии)
	X	Y	X	Y			
1	2	3	4	5	6	7	8
1320	-	-	447432.13	2223317.87	Картометрический метод	0.10	-
1321	-	-	447429.08	2223318.41	Картометрический метод	0.10	-
1322	-	-	447414.44	2223324.77	Картометрический метод	0.10	-
1323	-	-	447398.14	2223328.88	Картометрический метод	0.10	-
1324	-	-	447369.00	2223333.53	Картометрический метод	0.10	-
1325	-	-	447339.31	2223345.33	Картометрический метод	0.10	-
1326	-	-	447330.41	2223349.84	Картометрический метод	0.10	-
1327	-	-	447326.89	2223351.94	Картометрический метод	0.10	-
1328	-	-	447321.79	2223356.05	Картометрический метод	0.10	-
1329	-	-	447318.82	2223358.45	Картометрический метод	0.10	-
1330	-	-	447317.31	2223360.95	Картометрический метод	0.10	-
1331	-	-	447312.53	2223359.91	Картометрический метод	0.10	-
1332	-	-	447314.49	2223351.64	Картометрический метод	0.10	-
1333	-	-	447319.95	2223329.61	Картометрический метод	0.10	-
1334	-	-	447320.58	2223319.81	Картометрический метод	0.10	-
1335	-	-	447319.44	2223319.46	Картометрический метод	0.10	-
1336	-	-	447318.12	2223318.81	Картометрический метод	0.10	-
1337	-	-	447292.55	2223312.05	Картометрический метод	0.10	-
1338	-	-	447283.12	2223354.79	Картометрический метод	0.10	-
1339	-	-	447279.41	2223353.88	Картометрический метод	0.10	-
1340	-	-	447245.62	2223321.37	Картометрический метод	0.10	-
1341	-	-	447226.76	2223306.54	Картометрический метод	0.10	-
1342	-	-	447213.89	2223269.71	Картометрический метод	0.10	-
1343	-	-	447159.70	2223239.60	Картометрический метод	0.10	-
1344	-	-	447114.80	2223242.55	Картометрический метод	0.10	-
1345	-	-	447118.94	2223231.24	Картометрический метод	0.10	-

2. Сведения о характерных точках границ объекта							
Обозначение характерных точек границ	Существующие координаты, м		Измененные (уточненные) координаты, м		Метод определения координат характерной точки	Средняя квадратическая погрешность положения характерной точки (M _t), м	Описание обозначения точки на местности (при наличии)
	X	Y	X	Y			
1	2	3	4	5	6	7	8
1346	-	-	447127.78	2223170.40	Картометрический метод	0.10	-
1347	-	-	447130.43	2223165.51	Картометрический метод	0.10	-
1348	-	-	447143.23	2223175.04	Картометрический метод	0.10	-
1349	-	-	447147.80	2223175.39	Картометрический метод	0.10	-
1350	-	-	447154.22	2223177.09	Картометрический метод	0.10	-
1351	-	-	447157.41	2223178.75	Картометрический метод	0.10	-
1352	-	-	447160.58	2223182.29	Картометрический метод	0.10	-
1353	-	-	447163.98	2223188.51	Картометрический метод	0.10	-
1354	-	-	447168.46	2223193.40	Картометрический метод	0.10	-
1355	-	-	447175.89	2223199.14	Картометрический метод	0.10	-
1356	-	-	447185.95	2223208.40	Картометрический метод	0.10	-
1357	-	-	447191.81	2223212.24	Картометрический метод	0.10	-
1358	-	-	447204.76	2223224.63	Картометрический метод	0.10	-
1359	-	-	447207.89	2223230.84	Картометрический метод	0.10	-
1360	-	-	447206.21	2223241.24	Картометрический метод	0.10	-
1361	-	-	447211.35	2223249.48	Картометрический метод	0.10	-
1362	-	-	447222.88	2223251.98	Картометрический метод	0.10	-
1363	-	-	447230.38	2223252.36	Картометрический метод	0.10	-
1364	-	-	447246.12	2223257.94	Картометрический метод	0.10	-
1365	-	-	447258.64	2223261.94	Картометрический метод	0.10	-
1366	-	-	447268.23	2223260.64	Картометрический метод	0.10	-
1367	-	-	447271.80	2223261.66	Картометрический метод	0.10	-
1368	-	-	447274.16	2223263.59	Картометрический метод	0.10	-
1369	-	-	447274.08	2223269.10	Картометрический метод	0.10	-
1370	-	-	447275.70	2223273.66	Картометрический метод	0.10	-
1371	-	-	447278.48	2223279.93	Картометрический метод	0.10	-

2. Сведения о характерных точках границ объекта							
Обозначение характерных точек границ	Существующие координаты, м		Измененные (уточненные) координаты, м		Метод определения координат характерной точки	Средняя квадратическая погрешность положения характерной точки (Mt), м	Описание обозначения точки на местности (при наличии)
	X	Y	X	Y			
1	2	3	4	5	6	7	8
1372	-	-	447283.86	2223287.17	Картометрический метод	0.10	-
1373	-	-	447290.73	2223292.30	Картометрический метод	0.10	-
1374	-	-	447292.84	2223295.67	Картометрический метод	0.10	-
1375	-	-	447295.66	2223298.58	Картометрический метод	0.10	-
1376	-	-	447304.72	2223301.34	Картометрический метод	0.10	-
1377	-	-	447312.79	2223305.53	Картометрический метод	0.10	-
1378	-	-	447319.64	2223310.89	Картометрический метод	0.10	-
1379	-	-	447327.53	2223311.24	Картометрический метод	0.10	-
1380	-	-	447333.96	2223313.00	Картометрический метод	0.10	-
1381	-	-	447340.35	2223317.64	Картометрический метод	0.10	-
1382	-	-	447344.17	2223317.93	Картометрический метод	0.10	-
1383	-	-	447348.01	2223317.75	Картометрический метод	0.10	-
1384	-	-	447351.89	2223316.95	Картометрический метод	0.10	-
1385	-	-	447401.28	2223292.09	Картометрический метод	0.10	-
1386	-	-	447416.01	2223287.69	Картометрический метод	0.10	-
1387	-	-	447432.78	2223287.52	Картометрический метод	0.10	-
1388	-	-	447441.20	2223285.54	Картометрический метод	0.10	-
1389	-	-	447441.63	2223283.87	Картометрический метод	0.10	-
1390	-	-	447438.33	2223280.47	Картометрический метод	0.10	-
1391	-	-	447438.39	2223276.70	Картометрический метод	0.10	-
1392	-	-	447439.24	2223275.03	Картометрический метод	0.10	-
1393	-	-	447461.57	2223267.39	Картометрический метод	0.10	-
1394	-	-	447465.39	2223263.47	Картометрический метод	0.10	-
1395	-	-	447469.68	2223256.82	Картометрический метод	0.10	-
1396	-	-	447475.28	2223246.84	Картометрический метод	0.10	-
1397	-	-	447481.26	2223238.97	Картометрический метод	0.10	-

2. Сведения о характерных точках границ объекта							
Обозначение характерных точек границ	Существующие координаты, м		Измененные (уточненные) координаты, м		Метод определения координат характерной точки	Средняя квадратическая погрешность положения характерной точки (M _t), м	Описание обозначения точки на местности (при наличии)
	X	Y	X	Y			
1	2	3	4	5	6	7	8
1398	-	-	447485.50	2223235.27	Картометрический метод	0.10	-
1399	-	-	447495.17	2223232.87	Картометрический метод	0.10	-
1400	-	-	447506.91	2223233.05	Картометрический метод	0.10	-
1401	-	-	447525.69	2223237.51	Картометрический метод	0.10	-
1402	-	-	447536.59	2223238.50	Картометрический метод	0.10	-
1403	-	-	447543.29	2223237.76	Картометрический метод	0.10	-
1404	-	-	447553.00	2223233.29	Картометрический метод	0.10	-
1405	-	-	447567.38	2223224.27	Картометрический метод	0.10	-
1406	-	-	447588.62	2223204.26	Картометрический метод	0.10	-
1407	-	-	447592.41	2223203.05	Картометрический метод	0.10	-
1408	-	-	447630.19	2223199.41	Картометрический метод	0.10	-
1409	-	-	447634.83	2223196.97	Картометрический метод	0.10	-
1410	-	-	447645.00	2223188.73	Картометрический метод	0.10	-
1411	-	-	447659.55	2223167.98	Картометрический метод	0.10	-
1412	-	-	447665.18	2223155.07	Картометрический метод	0.10	-
1413	-	-	447666.87	2223153.84	Картометрический метод	0.10	-
1414	-	-	447669.36	2223155.96	Картометрический метод	0.10	-
1415	-	-	447678.97	2223158.20	Картометрический метод	0.10	-
1416	-	-	447686.47	2223161.24	Картометрический метод	0.10	-
1417	-	-	447692.69	2223166.36	Картометрический метод	0.10	-
1418	-	-	447701.80	2223172.78	Картометрический метод	0.10	-
1419	-	-	447711.32	2223181.30	Картометрический метод	0.10	-
1420	-	-	447719.15	2223190.63	Картометрический метод	0.10	-
1421	-	-	447724.86	2223201.61	Картометрический метод	0.10	-
1422	-	-	447729.82	2223206.70	Картометрический метод	0.10	-
1423	-	-	447735.98	2223214.33	Картометрический метод	0.10	-

2. Сведения о характерных точках границ объекта							
Обозначение характерных точек границ	Существующие координаты, м		Измененные (уточненные) координаты, м		Метод определения координат характерной точки	Средняя квадратическая погрешность положения характерной точки (Mt), м	Описание обозначения точки на местности (при наличии)
	X	Y	X	Y			
1	2	3	4	5	6	7	8
1424	-	-	447746.34	2223223.28	Картометрический метод	0.10	-
1425	-	-	447762.56	2223231.48	Картометрический метод	0.10	-
1426	-	-	447764.61	2223235.29	Картометрический метод	0.10	-
1427	-	-	447761.65	2223237.75	Картометрический метод	0.10	-
1428	-	-	447759.03	2223244.84	Картометрический метод	0.10	-
1429	-	-	447759.75	2223252.41	Картометрический метод	0.10	-
1430	-	-	447763.05	2223256.22	Картометрический метод	0.10	-
1431	-	-	447768.06	2223257.55	Картометрический метод	0.10	-
1432	-	-	447773.51	2223257.21	Картометрический метод	0.10	-
1433	-	-	447777.25	2223260.20	Картометрический метод	0.10	-
1434	-	-	447779.26	2223265.46	Картометрический метод	0.10	-
1435	-	-	447779.15	2223273.00	Картометрический метод	0.10	-
1436	-	-	447781.58	2223279.33	Картометрический метод	0.10	-
1437	-	-	447786.54	2223284.42	Картометрический метод	0.10	-
1438	-	-	447808.25	2223289.76	Картометрический метод	0.10	-
1439	-	-	447814.48	2223293.62	Картометрический метод	0.10	-
1440	-	-	447822.70	2223304.23	Картометрический метод	0.10	-
1441	-	-	447828.87	2223313.11	Картометрический метод	0.10	-
1442	-	-	447833.02	2223315.68	Картометрический метод	0.10	-
1443	-	-	447838.90	2223314.94	Картометрический метод	0.10	-
1444	-	-	447846.52	2223310.01	Картометрический метод	0.10	-
1445	-	-	447865.94	2223300.23	Картометрический метод	0.10	-
1446	-	-	447917.35	2223280.23	Картометрический метод	0.10	-
1447	-	-	447924.48	2223279.49	Картометрический метод	0.10	-
1448	-	-	447927.38	2223282.05	Картометрический метод	0.10	-
1449	-	-	447932.07	2223286.85	Картометрический метод	0.10	-

2. Сведения о характерных точках границ объекта							
Обозначение характерных точек границ	Существующие координаты, м		Измененные (уточненные) координаты, м		Метод определения координат характерной точки	Средняя квадратическая погрешность положения характерной точки (Mt), м	Описание обозначения точки на местности (при наличии)
	X	Y	X	Y			
1	2	3	4	5	6	7	8
1450	-	-	447936.07	2223289.72	Картометрический метод	0.10	-
1451	-	-	447941.94	2223289.81	Картометрический метод	0.10	-
1452	-	-	447954.54	2223287.04	Картометрический метод	0.10	-
1453	-	-	447968.87	2223282.23	Картометрический метод	0.10	-
1454	-	-	447982.36	2223276.13	Картометрический метод	0.10	-
1455	-	-	447993.76	2223270.00	Картометрический метод	0.10	-
1456	-	-	448001.42	2223262.99	Картометрический метод	0.10	-
1457	-	-	448008.79	2223245.29	Картометрический метод	0.10	-
1458	-	-	448011.92	2223231.50	Картометрический метод	0.10	-
1459	-	-	448019.76	2223211.08	Картометрический метод	0.10	-
1460	-	-	448025.04	2223193.98	Картометрический метод	0.10	-
1461	-	-	448027.80	2223176.42	Картометрический метод	0.10	-
1462	-	-	448032.76	2223122.63	Картометрический метод	0.10	-
1463	-	-	448035.36	2223116.81	Картометрический метод	0.10	-
1464	-	-	448039.14	2223116.86	Картометрический метод	0.10	-
1465	-	-	448059.06	2223130.13	Картометрический метод	0.10	-
1466	-	-	448068.14	2223139.90	Картометрический метод	0.10	-
1467	-	-	448084.05	2223140.55	Картометрический метод	0.10	-
1468	-	-	448088.12	2223142.15	Картометрический метод	0.10	-
1469	-	-	448072.52	2223165.80	Картометрический метод	0.10	-
1470	-	-	448064.50	2223179.71	Картометрический метод	0.10	-
1471	-	-	448063.38	2223178.97	Картометрический метод	0.10	-
1472	-	-	448059.50	2223184.80	Картометрический метод	0.10	-
1473	-	-	448040.54	2223216.32	Картометрический метод	0.10	-
1474	-	-	448036.60	2223223.16	Картометрический метод	0.10	-
1475	-	-	448046.12	2223229.35	Картометрический метод	0.10	-

2. Сведения о характерных точках границ объекта							
Обозначение характерных точек границ	Существующие координаты, м		Измененные (уточненные) координаты, м		Метод определения координат характерной точки	Средняя квадратическая погрешность положения характерной точки (Mt), м	Описание обозначения точки на местности (при наличии)
	X	Y	X	Y			
1	2	3	4	5	6	7	8
1476	-	-	448008.25	2223296.37	Картометрический метод	0.10	-
1477	-	-	448007.47	2223295.96	Картометрический метод	0.10	-
1478	-	-	448003.95	2223302.00	Картометрический метод	0.10	-
1479	-	-	448004.75	2223302.47	Картометрический метод	0.10	-
1480	-	-	447973.23	2223356.56	Картометрический метод	0.10	-
1481	-	-	447964.50	2223373.39	Картометрический метод	0.10	-
1482	-	-	447963.69	2223372.96	Картометрический метод	0.10	-
1483	-	-	447960.49	2223379.19	Картометрический метод	0.10	-
1484	-	-	447965.09	2223391.82	Картометрический метод	0.10	-
1485	-	-	447965.97	2223392.30	Картометрический метод	0.10	-
1486	-	-	447942.27	2223434.63	Картометрический метод	0.10	-
1487	-	-	447941.27	2223434.04	Картометрический метод	0.10	-
1488	-	-	447936.63	2223441.82	Картометрический метод	0.10	-
1489	-	-	447937.80	2223442.61	Картометрический метод	0.10	-
1490	-	-	447929.86	2223456.80	Картометрический метод	0.10	-
1491	-	-	447919.77	2223454.11	Картометрический метод	0.10	-
1492	-	-	447937.80	2223412.71	Картометрический метод	0.10	-
1493	-	-	447941.94	2223412.98	Картометрический метод	0.10	-
1494	-	-	447965.77	2223360.55	Картометрический метод	0.10	-
1495	-	-	447954.22	2223351.14	Картометрический метод	0.10	-
1496	-	-	447872.59	2223342.59	Картометрический метод	0.10	-
1287	-	-	447862.39	2223355.18	Картометрический метод	0.10	-
1497	-	-	449185.94	2224623.85	Картометрический метод	0.10	-
1498	-	-	449146.62	2224593.06	Картометрический метод	0.10	-
1499	-	-	449112.01	2224556.70	Картометрический метод	0.10	-
1500	-	-	449084.95	2224518.15	Картометрический метод	0.10	-

2. Сведения о характерных точках границ объекта							
Обозначение характерных точек границ	Существующие координаты, м		Измененные (уточненные) координаты, м		Метод определения координат характерной точки	Средняя квадратическая погрешность положения характерной точки (Mt), м	Описание обозначения точки на местности (при наличии)
	X	Y	X	Y			
1	2	3	4	5	6	7	8
1501	-	-	449034.21	2224427.21	Картометрический метод	0.10	-
1502	-	-	448960.87	2224315.33	Картометрический метод	0.10	-
1503	-	-	448889.08	2224213.54	Картометрический метод	0.10	-
1504	-	-	448812.41	2224112.09	Картометрический метод	0.10	-
1505	-	-	448688.25	2223959.74	Картометрический метод	0.10	-
1506	-	-	448568.17	2223826.73	Картометрический метод	0.10	-
1507	-	-	448458.11	2223693.69	Картометрический метод	0.10	-
1508	-	-	448418.87	2223638.76	Картометрический метод	0.10	-
1509	-	-	448420.25	2223632.82	Картометрический метод	0.10	-
1510	-	-	448424.16	2223619.54	Картометрический метод	0.10	-
1511	-	-	448461.45	2223663.05	Картометрический метод	0.10	-
1512	-	-	448469.00	2223583.13	Картометрический метод	0.10	-
1513	-	-	448492.03	2223576.02	Картометрический метод	0.10	-
1514	-	-	448496.72	2223579.87	Картометрический метод	0.10	-
1515	-	-	448496.45	2223588.27	Картометрический метод	0.10	-
1516	-	-	448496.98	2223588.18	Картометрический метод	0.10	-
1517	-	-	448497.13	2223592.75	Картометрический метод	0.10	-
1518	-	-	448512.76	2223595.37	Картометрический метод	0.10	-
1519	-	-	448519.90	2223613.52	Картометрический метод	0.10	-
1520	-	-	448526.93	2223618.98	Картометрический метод	0.10	-
1521	-	-	448538.88	2223615.99	Картометрический метод	0.10	-
1522	-	-	448550.02	2223628.22	Картометрический метод	0.10	-
1523	-	-	448565.02	2223630.71	Картометрический метод	0.10	-
1524	-	-	448570.97	2223633.70	Картометрический метод	0.10	-
1525	-	-	448577.37	2223644.52	Картометрический метод	0.10	-
1526	-	-	448598.24	2223655.32	Картометрический метод	0.10	-

2. Сведения о характерных точках границ объекта							
Обозначение характерных точек границ	Существующие координаты, м		Измененные (уточненные) координаты, м		Метод определения координат характерной точки	Средняя квадратическая погрешность положения характерной точки (M _t), м	Описание обозначения точки на местности (при наличии)
	X	Y	X	Y			
1	2	3	4	5	6	7	8
1527	-	-	448601.33	2223661.93	Картометрический метод	0.10	-
1528	-	-	448600.36	2223667.92	Картометрический метод	0.10	-
1529	-	-	448603.78	2223671.68	Картометрический метод	0.10	-
1530	-	-	448613.48	2223672.62	Картометрический метод	0.10	-
1531	-	-	448616.20	2223676.63	Картометрический метод	0.10	-
1532	-	-	448613.86	2223688.90	Картометрический метод	0.10	-
1533	-	-	448622.88	2223695.79	Картометрический метод	0.10	-
1534	-	-	448628.89	2223691.90	Картометрический метод	0.10	-
1535	-	-	448635.74	2223699.33	Картометрический метод	0.10	-
1536	-	-	448632.65	2223709.18	Картометрический метод	0.10	-
1537	-	-	448641.49	2223713.51	Картометрический метод	0.10	-
1538	-	-	448653.68	2223708.13	Картометрический метод	0.10	-
1539	-	-	448654.58	2223708.70	Картометрический метод	0.10	-
1540	-	-	448654.57	2223708.75	Картометрический метод	0.10	-
1541	-	-	448670.33	2223718.73	Картометрический метод	0.10	-
1542	-	-	448682.39	2223726.40	Картометрический метод	0.10	-
1543	-	-	448699.66	2223767.13	Картометрический метод	0.10	-
1544	-	-	448711.34	2223783.98	Картометрический метод	0.10	-
1545	-	-	448725.27	2223795.70	Картометрический метод	0.10	-
1546	-	-	448722.24	2223813.51	Картометрический метод	0.10	-
1547	-	-	448738.68	2223828.82	Картометрический метод	0.10	-
1548	-	-	448738.76	2223836.57	Картометрический метод	0.10	-
1549	-	-	448729.04	2223850.12	Картометрический метод	0.10	-
1550	-	-	448730.76	2223855.12	Картометрический метод	0.10	-
1551	-	-	448737.25	2223859.38	Картометрический метод	0.10	-
1552	-	-	448738.13	2223866.33	Картометрический метод	0.10	-

2. Сведения о характерных точках границ объекта							
Обозначение характерных точек границ	Существующие координаты, м		Измененные (уточненные) координаты, м		Метод определения координат характерной точки	Средняя квадратическая погрешность положения характерной точки (Mt), м	Описание обозначения точки на местности (при наличии)
	X	Y	X	Y			
1	2	3	4	5	6	7	8
1553	-	-	448732.03	2223877.34	Картометрический метод	0.10	-
1554	-	-	448734.12	2223883.12	Картометрический метод	0.10	-
1555	-	-	448755.90	2223901.30	Картометрический метод	0.10	-
1556	-	-	448755.02	2223908.05	Картометрический метод	0.10	-
1557	-	-	448742.21	2223915.82	Картометрический метод	0.10	-
1558	-	-	448747.45	2223923.23	Картометрический метод	0.10	-
1559	-	-	448763.52	2223924.05	Картометрический метод	0.10	-
1560	-	-	448765.63	2223928.45	Картометрический метод	0.10	-
1561	-	-	448757.31	2223941.63	Картометрический метод	0.10	-
1562	-	-	448764.97	2223961.98	Картометрический метод	0.10	-
1563	-	-	448761.52	2223980.20	Картометрический метод	0.10	-
1564	-	-	448764.48	2223985.98	Картометрический метод	0.10	-
1565	-	-	448776.80	2223981.42	Картометрический метод	0.10	-
1566	-	-	448781.52	2223984.05	Картометрический метод	0.10	-
1567	-	-	448797.65	2224008.50	Картометрический метод	0.10	-
1568	-	-	448798.34	2224028.36	Картометрический метод	0.10	-
1569	-	-	448812.93	2224022.02	Картометрический метод	0.10	-
1570	-	-	448818.57	2224027.97	Картометрический метод	0.10	-
1571	-	-	448818.55	2224028.38	Картометрический метод	0.10	-
1572	-	-	448819.48	2224031.85	Картометрический метод	0.10	-
1573	-	-	448819.67	2224032.11	Картометрический метод	0.10	-
1574	-	-	448818.50	2224034.79	Картометрический метод	0.10	-
1575	-	-	448828.76	2224038.72	Картометрический метод	0.10	-
1576	-	-	448833.93	2224051.70	Картометрический метод	0.10	-
1577	-	-	448846.85	2224051.48	Картометрический метод	0.10	-
1578	-	-	448863.83	2224058.08	Картометрический метод	0.10	-

2. Сведения о характерных точках границ объекта							
Обозначение характерных точек границ	Существующие координаты, м		Измененные (уточненные) координаты, м		Метод определения координат характерной точки	Средняя квадратическая погрешность положения характерной точки (Mt), м	Описание обозначения точки на местности (при наличии)
	X	Y	X	Y			
1	2	3	4	5	6	7	8
1579	-	-	448886.39	2224056.08	Картометрический метод	0.10	-
1580	-	-	448905.79	2224066.64	Картометрический метод	0.10	-
1581	-	-	448905.50	2224085.86	Картометрический метод	0.10	-
1582	-	-	448953.82	2224120.87	Картометрический метод	0.10	-
1583	-	-	448957.46	2224116.58	Картометрический метод	0.10	-
1584	-	-	448956.63	2224114.13	Картометрический метод	0.10	-
1585	-	-	448956.51	2224114.03	Картометрический метод	0.10	-
1586	-	-	448953.27	2224104.20	Картометрический метод	0.10	-
1587	-	-	448958.48	2224101.11	Картометрический метод	0.10	-
1588	-	-	448978.60	2224108.93	Картометрический метод	0.10	-
1589	-	-	449029.61	2224178.76	Картометрический метод	0.10	-
1590	-	-	449028.14	2224198.16	Картометрический метод	0.10	-
1591	-	-	448991.71	2224246.87	Картометрический метод	0.10	-
1592	-	-	448988.19	2224271.83	Картометрический метод	0.10	-
1593	-	-	448994.53	2224299.71	Картометрический метод	0.10	-
1594	-	-	449004.44	2224301.43	Картометрический метод	0.10	-
1595	-	-	449013.61	2224297.20	Картометрический метод	0.10	-
1596	-	-	449024.64	2224304.09	Картометрический метод	0.10	-
1597	-	-	449022.48	2224316.38	Картометрический метод	0.10	-
1598	-	-	449026.42	2224318.82	Картометрический метод	0.10	-
1599	-	-	449057.79	2224318.08	Картометрический метод	0.10	-
1600	-	-	449088.92	2224334.40	Картометрический метод	0.10	-
1601	-	-	449127.32	2224341.70	Картометрический метод	0.10	-
1602	-	-	449175.58	2224324.52	Картометрический метод	0.10	-
1603	-	-	449203.32	2224327.30	Картометрический метод	0.10	-
1604	-	-	449296.92	2224444.39	Картометрический метод	0.10	-

2. Сведения о характерных точках границ объекта							
Обозначение характерных точек границ	Существующие координаты, м		Измененные (уточненные) координаты, м		Метод определения координат характерной точки	Средняя квадратическая погрешность положения характерной точки (Mt), м	Описание обозначения точки на местности (при наличии)
	X	Y	X	Y			
1	2	3	4	5	6	7	8
1605	-	-	449299.27	2224447.06	Картометрический метод	0.10	-
1606	-	-	449319.69	2224472.55	Картометрический метод	0.10	-
1607	-	-	449227.61	2224644.68	Картометрический метод	0.10	-
1497	-	-	449185.94	2224623.85	Картометрический метод	0.10	-
1608	-	-	448767.97	2222908.60	Картометрический метод	0.10	-
1609	-	-	448765.77	2222908.72	Картометрический метод	0.10	-
1610	-	-	448765.78	2222908.76	Картометрический метод	0.10	-
1611	-	-	448765.38	2222908.79	Картометрический метод	0.10	-
1612	-	-	448767.12	2222927.03	Картометрический метод	0.10	-
1613	-	-	448689.92	2222937.76	Картометрический метод	0.10	-
1614	-	-	448657.81	2222938.43	Картометрический метод	0.10	-
1615	-	-	448640.62	2222940.23	Картометрический метод	0.10	-
1616	-	-	448633.16	2222933.43	Картометрический метод	0.10	-
1617	-	-	448634.24	2222931.19	Картометрический метод	0.10	-
1618	-	-	448634.57	2222928.22	Картометрический метод	0.10	-
1619	-	-	448634.77	2222927.16	Картометрический метод	0.10	-
1620	-	-	448638.55	2222917.43	Картометрический метод	0.10	-
1621	-	-	448638.22	2222913.53	Картометрический метод	0.10	-
1622	-	-	448638.03	2222913.17	Картометрический метод	0.10	-
1623	-	-	448635.39	2222908.22	Картометрический метод	0.10	-
1624	-	-	448634.15	2222905.90	Картометрический метод	0.10	-
1625	-	-	448626.78	2222927.21	Картометрический метод	0.10	-
1626	-	-	448613.27	2222914.52	Картометрический метод	0.10	-
1627	-	-	448612.40	2222913.91	Картометрический метод	0.10	-
1628	-	-	448600.57	2222905.64	Картометрический метод	0.10	-
1629	-	-	448579.61	2222876.18	Картометрический метод	0.10	-

2. Сведения о характерных точках границ объекта							
Обозначение характерных точек границ	Существующие координаты, м		Измененные (уточненные) координаты, м		Метод определения координат характерной точки	Средняя квадратическая погрешность положения характерной точки (M _t), м	Описание обозначения точки на местности (при наличии)
	X	Y	X	Y			
1	2	3	4	5	6	7	8
1630	-	-	448575.86	2222864.24	Картометрический метод	0.10	-
1631	-	-	448566.90	2222835.71	Картометрический метод	0.10	-
1632	-	-	448579.39	2222777.43	Картометрический метод	0.10	-
1633	-	-	448588.50	2222752.64	Картометрический метод	0.10	-
1634	-	-	448601.63	2222742.04	Картометрический метод	0.10	-
1635	-	-	448661.16	2222722.33	Картометрический метод	0.10	-
1636	-	-	448665.05	2222721.05	Картометрический метод	0.10	-
1637	-	-	448669.43	2222720.96	Картометрический метод	0.10	-
1638	-	-	448691.96	2222720.51	Картометрический метод	0.10	-
1639	-	-	448697.71	2222720.40	Картометрический метод	0.10	-
1640	-	-	448719.12	2222720.62	Картометрический метод	0.10	-
1641	-	-	448723.12	2222720.67	Картометрический метод	0.10	-
1642	-	-	448723.94	2222720.65	Картометрический метод	0.10	-
1643	-	-	448734.34	2222720.36	Картометрический метод	0.10	-
1644	-	-	448738.33	2222720.25	Картометрический метод	0.10	-
1645	-	-	448743.76	2222717.51	Картометрический метод	0.10	-
1646	-	-	448742.35	2222718.80	Картометрический метод	0.10	-
1647	-	-	448740.91	2222720.06	Картометрический метод	0.10	-
1648	-	-	448739.45	2222721.30	Картометрический метод	0.10	-
1649	-	-	448737.97	2222722.50	Картометрический метод	0.10	-
1650	-	-	448736.46	2222723.67	Картометрический метод	0.10	-
1651	-	-	448734.93	2222724.82	Картометрический метод	0.10	-
1652	-	-	448733.37	2222725.93	Картометрический метод	0.10	-
1653	-	-	448731.80	2222727.01	Картометрический метод	0.10	-
1654	-	-	448730.20	2222728.06	Картометрический метод	0.10	-
1655	-	-	448728.58	2222729.08	Картометрический метод	0.10	-

2. Сведения о характерных точках границ объекта							
Обозначение характерных точек границ	Существующие координаты, м		Измененные (уточненные) координаты, м		Метод определения координат характерной точки	Средняя квадратическая погрешность положения характерной точки (Mt), м	Описание обозначения точки на местности (при наличии)
	X	Y	X	Y			
1	2	3	4	5	6	7	8
1656	-	-	448726.94	2222730.06	Картометрический метод	0.10	-
1657	-	-	448725.28	2222731.01	Картометрический метод	0.10	-
1658	-	-	448723.60	2222731.93	Картометрический метод	0.10	-
1659	-	-	448721.91	2222732.81	Картометрический метод	0.10	-
1660	-	-	448720.20	2222733.66	Картометрический метод	0.10	-
1661	-	-	448718.47	2222734.47	Картометрический метод	0.10	-
1662	-	-	448716.72	2222735.25	Картометрический метод	0.10	-
1663	-	-	448714.96	2222735.99	Картометрический метод	0.10	-
1664	-	-	448713.18	2222736.70	Картометрический метод	0.10	-
1665	-	-	448711.39	2222737.37	Картометрический метод	0.10	-
1666	-	-	448709.59	2222738.01	Картометрический метод	0.10	-
1667	-	-	448707.78	2222738.61	Картометрический метод	0.10	-
1668	-	-	448705.95	2222739.17	Картометрический метод	0.10	-
1669	-	-	448704.11	2222739.69	Картометрический метод	0.10	-
1670	-	-	448702.26	2222740.18	Картометрический метод	0.10	-
1671	-	-	448700.40	2222740.63	Картометрический метод	0.10	-
1672	-	-	448698.54	2222741.05	Картометрический метод	0.10	-
1673	-	-	448696.66	2222741.42	Картометрический метод	0.10	-
1674	-	-	448694.78	2222741.76	Картометрический метод	0.10	-
1675	-	-	448672.33	2222740.99	Картометрический метод	0.10	-
1676	-	-	448655.55	2222741.80	Картометрический метод	0.10	-
1677	-	-	448638.28	2222743.84	Картометрический метод	0.10	-
1678	-	-	448630.61	2222746.14	Картометрический метод	0.10	-
1679	-	-	448623.18	2222749.25	Картометрический метод	0.10	-
1680	-	-	448617.07	2222754.26	Картометрический метод	0.10	-
1681	-	-	448607.50	2222766.90	Картометрический метод	0.10	-

2. Сведения о характерных точках границ объекта							
Обозначение характерных точек границ	Существующие координаты, м		Измененные (уточненные) координаты, м		Метод определения координат характерной точки	Средняя квадратическая погрешность положения характерной точки (M _t), м	Описание обозначения точки на местности (при наличии)
	X	Y	X	Y			
1	2	3	4	5	6	7	8
1682	-	-	448597.58	2222784.37	Картометрический метод	0.10	-
1683	-	-	448594.52	2222799.66	Картометрический метод	0.10	-
1684	-	-	448594.85	2222816.71	Картометрический метод	0.10	-
1685	-	-	448599.18	2222831.54	Картометрический метод	0.10	-
1686	-	-	448603.96	2222854.35	Картометрический метод	0.10	-
1687	-	-	448610.54	2222870.91	Картометрический метод	0.10	-
1688	-	-	448628.94	2222895.61	Картометрический метод	0.10	-
1689	-	-	448635.72	2222900.28	Картометрический метод	0.10	-
1690	-	-	448640.75	2222903.73	Картометрический метод	0.10	-
1691	-	-	448654.89	2222907.91	Картометрический метод	0.10	-
1692	-	-	448662.84	2222908.03	Картометрический метод	0.10	-
1693	-	-	448671.98	2222904.75	Картометрический метод	0.10	-
1694	-	-	448693.34	2222881.48	Картометрический метод	0.10	-
1695	-	-	448725.68	2222845.58	Картометрический метод	0.10	-
1696	-	-	448744.05	2222832.21	Картометрический метод	0.10	-
1697	-	-	448767.68	2222814.53	Картометрический метод	0.10	-
1698	-	-	448767.90	2222814.39	Картометрический метод	0.10	-
1699	-	-	448768.12	2222814.24	Картометрический метод	0.10	-
1700	-	-	448768.34	2222814.10	Картометрический метод	0.10	-
1701	-	-	448768.56	2222813.96	Картометрический метод	0.10	-
1702	-	-	448768.78	2222813.81	Картометрический метод	0.10	-
1703	-	-	448769.01	2222813.67	Картометрический метод	0.10	-
1704	-	-	448769.23	2222813.53	Картометрический метод	0.10	-
1705	-	-	448769.45	2222813.39	Картометрический метод	0.10	-
1706	-	-	448769.67	2222813.24	Картометрический метод	0.10	-
1707	-	-	448769.89	2222813.10	Картометрический метод	0.10	-

2. Сведения о характерных точках границ объекта							
Обозначение характерных точек границ	Существующие координаты, м		Измененные (уточненные) координаты, м		Метод определения координат характерной точки	Средняя квадратическая погрешность положения характерной точки (Mt), м	Описание обозначения точки на местности (при наличии)
	X	Y	X	Y			
1	2	3	4	5	6	7	8
1708	-	-	448770.11	2222812.96	Картометрический метод	0.10	-
1709	-	-	448770.34	2222812.82	Картометрический метод	0.10	-
1710	-	-	448770.56	2222812.68	Картометрический метод	0.10	-
1711	-	-	448770.78	2222812.54	Картометрический метод	0.10	-
1712	-	-	448771.00	2222812.40	Картометрический метод	0.10	-
1713	-	-	448771.23	2222812.25	Картометрический метод	0.10	-
1714	-	-	448771.45	2222812.11	Картометрический метод	0.10	-
1715	-	-	448771.67	2222811.97	Картометрический метод	0.10	-
1716	-	-	448771.90	2222811.83	Картометрический метод	0.10	-
1717	-	-	448772.12	2222811.69	Картометрический метод	0.10	-
1718	-	-	448772.34	2222811.55	Картометрический метод	0.10	-
1719	-	-	448772.57	2222811.41	Картометрический метод	0.10	-
1720	-	-	448772.79	2222811.27	Картометрический метод	0.10	-
1721	-	-	448773.01	2222811.13	Картометрический метод	0.10	-
1722	-	-	448773.24	2222810.99	Картометрический метод	0.10	-
1723	-	-	448773.46	2222810.85	Картометрический метод	0.10	-
1724	-	-	448773.68	2222810.72	Картометрический метод	0.10	-
1725	-	-	448773.91	2222810.58	Картометрический метод	0.10	-
1726	-	-	448774.13	2222810.44	Картометрический метод	0.10	-
1727	-	-	448795.59	2222867.55	Картометрический метод	0.10	-
1728	-	-	448789.76	2222869.61	Картометрический метод	0.10	-
1729	-	-	448790.36	2222882.38	Картометрический метод	0.10	-
1730	-	-	448791.53	2222906.94	Картометрический метод	0.10	-
1608	-	-	448767.97	2222908.60	Картометрический метод	0.10	-
1731	-	-	449213.86	2222642.79	Картометрический метод	0.10	-
1732	-	-	449204.83	2222647.25	Картометрический метод	0.10	-

2. Сведения о характерных точках границ объекта							
Обозначение характерных точек границ	Существующие координаты, м		Измененные (уточненные) координаты, м		Метод определения координат характерной точки	Средняя квадратическая погрешность положения характерной точки (M _t), м	Описание обозначения точки на местности (при наличии)
	X	Y	X	Y			
1	2	3	4	5	6	7	8
1733	-	-	449197.10	2222657.33	Картометрический метод	0.10	-
1734	-	-	449195.21	2222659.80	Картометрический метод	0.10	-
1735	-	-	449198.04	2222677.97	Картометрический метод	0.10	-
1736	-	-	449166.65	2222703.66	Картометрический метод	0.10	-
1737	-	-	449168.71	2222701.40	Картометрический метод	0.10	-
1738	-	-	449177.64	2222688.60	Картометрический метод	0.10	-
1739	-	-	449181.37	2222678.27	Картометрический метод	0.10	-
1740	-	-	449190.06	2222657.93	Картометрический метод	0.10	-
1741	-	-	449196.13	2222649.36	Картометрический метод	0.10	-
1742	-	-	449196.39	2222649.13	Картометрический метод	0.10	-
1743	-	-	449199.76	2222646.14	Картометрический метод	0.10	-
1744	-	-	449206.07	2222642.22	Картометрический метод	0.10	-
1745	-	-	449209.54	2222641.44	Картометрический метод	0.10	-
1746	-	-	449216.83	2222641.06	Картометрический метод	0.10	-
1747	-	-	449224.85	2222643.05	Картометрический метод	0.10	-
1748	-	-	449234.15	2222645.57	Картометрический метод	0.10	-
1749	-	-	449240.12	2222648.83	Картометрический метод	0.10	-
1750	-	-	449245.65	2222654.18	Картометрический метод	0.10	-
1751	-	-	449252.72	2222661.73	Картометрический метод	0.10	-
1752	-	-	449218.82	2222674.74	Картометрический метод	0.10	-
1731	-	-	449213.86	2222642.79	Картометрический метод	0.10	-
1753	-	-	449259.40	2222659.17	Картометрический метод	0.10	-
1754	-	-	449257.76	2222659.80	Картометрический метод	0.10	-
1755	-	-	449249.22	2222650.67	Картометрический метод	0.10	-
1756	-	-	449243.10	2222644.76	Картометрический метод	0.10	-
1757	-	-	449236.03	2222640.90	Картометрический метод	0.10	-

2. Сведения о характерных точках границ объекта							
Обозначение характерных точек границ	Существующие координаты, м		Измененные (уточненные) координаты, м		Метод определения координат характерной точки	Средняя квадратическая погрешность положения характерной точки (Mt), м	Описание обозначения точки на местности (при наличии)
	X	Y	X	Y			
1	2	3	4	5	6	7	8
1758	-	-	449226.11	2222638.22	Картометрический метод	0.10	-
1759	-	-	449217.32	2222636.03	Картометрический метод	0.10	-
1760	-	-	449208.86	2222636.47	Картометрический метод	0.10	-
1761	-	-	449204.15	2222637.53	Картометрический метод	0.10	-
1762	-	-	449200.02	2222640.09	Картометрический метод	0.10	-
1763	-	-	449196.39	2222643.21	Картометрический метод	0.10	-
1764	-	-	449189.81	2222650.09	Картометрический метод	0.10	-
1765	-	-	449184.19	2222657.75	Картометрический метод	0.10	-
1766	-	-	449179.60	2222666.09	Картометрический метод	0.10	-
1767	-	-	449169.63	2222680.65	Картометрический метод	0.10	-
1768	-	-	449158.30	2222694.19	Картометрический метод	0.10	-
1769	-	-	449145.73	2222706.57	Картометрический метод	0.10	-
1770	-	-	449130.05	2222680.46	Картометрический метод	0.10	-
1771	-	-	449090.57	2222706.45	Картометрический метод	0.10	-
1772	-	-	449082.89	2222708.82	Картометрический метод	0.10	-
1773	-	-	448981.29	2222716.91	Картометрический метод	0.10	-
1774	-	-	448970.42	2222698.42	Картометрический метод	0.10	-
1775	-	-	448980.35	2222695.76	Картометрический метод	0.10	-
1776	-	-	449034.10	2222680.51	Картометрический метод	0.10	-
1777	-	-	449042.43	2222675.22	Картометрический метод	0.10	-
1778	-	-	449069.95	2222669.18	Картометрический метод	0.10	-
1779	-	-	449071.24	2222670.32	Картометрический метод	0.10	-
1780	-	-	449083.08	2222666.38	Картометрический метод	0.10	-
1781	-	-	449090.35	2222658.11	Картометрический метод	0.10	-
1782	-	-	449145.33	2222658.54	Картометрический метод	0.10	-
1783	-	-	449148.21	2222656.04	Картометрический метод	0.10	-

2. Сведения о характерных точках границ объекта							
Обозначение характерных точек границ	Существующие координаты, м		Измененные (уточненные) координаты, м		Метод определения координат характерной точки	Средняя квадратическая погрешность положения характерной точки (M _t), м	Описание обозначения точки на местности (при наличии)
	X	Y	X	Y			
1	2	3	4	5	6	7	8
1784	-	-	449151.62	2222658.21	Картометрический метод	0.10	-
1785	-	-	449172.74	2222627.45	Картометрический метод	0.10	-
1786	-	-	449165.58	2222623.10	Картометрический метод	0.10	-
1787	-	-	449182.44	2222624.96	Картометрический метод	0.10	-
1788	-	-	449199.27	2222623.24	Картометрический метод	0.10	-
1789	-	-	449209.65	2222624.12	Картометрический метод	0.10	-
1790	-	-	449233.01	2222631.89	Картометрический метод	0.10	-
1791	-	-	449317.72	2222685.22	Картометрический метод	0.10	-
1792	-	-	449354.47	2222702.30	Картометрический метод	0.10	-
1793	-	-	449329.12	2222728.81	Картометрический метод	0.10	-
1753	-	-	449259.40	2222659.17	Картометрический метод	0.10	-
1794	-	-	449209.65	2222624.12	Картометрический метод	0.10	-
1795	-	-	449212.37	2222632.68	Картометрический метод	0.10	-
1796	-	-	449202.71	2222636.82	Картометрический метод	0.10	-
1797	-	-	449196.39	2222642.21	Картометрический метод	0.10	-
1798	-	-	449192.94	2222645.15	Картометрический метод	0.10	-
1799	-	-	449190.14	2222627.44	Картометрический метод	0.10	-
1800	-	-	449196.39	2222626.38	Картометрический метод	0.10	-
1794	-	-	449209.65	2222624.12	Картометрический метод	0.10	-
1801	-	-	451219.85	2221929.52	Картометрический метод	0.10	-
1802	-	-	451245.95	2221952.89	Картометрический метод	0.10	-
1803	-	-	451205.49	2221998.77	Картометрический метод	0.10	-
1804	-	-	451222.05	2222031.49	Картометрический метод	0.10	-
1805	-	-	451273.09	2222104.42	Картометрический метод	0.10	-
1806	-	-	451282.42	2222118.23	Картометрический метод	0.10	-
1807	-	-	451289.20	2222157.79	Картометрический метод	0.10	-

2. Сведения о характерных точках границ объекта							
Обозначение характерных точек границ	Существующие координаты, м		Измененные (уточненные) координаты, м		Метод определения координат характерной точки	Средняя квадратическая погрешность положения характерной точки (Mt), м	Описание обозначения точки на местности (при наличии)
	X	Y	X	Y			
1	2	3	4	5	6	7	8
1808	-	-	451290.37	2222164.58	Картометрический метод	0.10	-
1809	-	-	451289.28	2222167.44	Картометрический метод	0.10	-
1810	-	-	451233.56	2222237.28	Картометрический метод	0.10	-
1811	-	-	451173.05	2222292.59	Картометрический метод	0.10	-
1812	-	-	451169.47	2222296.66	Картометрический метод	0.10	-
1813	-	-	451156.26	2222260.76	Картометрический метод	0.10	-
1814	-	-	451053.89	2221982.24	Картометрический метод	0.10	-
1815	-	-	451057.87	2221977.64	Картометрический метод	0.10	-
1816	-	-	451151.27	2221869.89	Картометрический метод	0.10	-
1817	-	-	451248.69	2221757.58	Картометрический метод	0.10	-
1818	-	-	451284.87	2221731.21	Картометрический метод	0.10	-
1819	-	-	451315.59	2221776.30	Картометрический метод	0.10	-
1820	-	-	451377.70	2221830.20	Картометрический метод	0.10	-
1821	-	-	451427.16	2221873.14	Картометрический метод	0.10	-
1822	-	-	451475.48	2221915.08	Картометрический метод	0.10	-
1823	-	-	451511.34	2221873.74	Картометрический метод	0.10	-
1824	-	-	451578.05	2221796.92	Картометрический метод	0.10	-
1825	-	-	451592.36	2221795.65	Картометрический метод	0.10	-
1826	-	-	451603.72	2221804.84	Картометрический метод	0.10	-
1827	-	-	451580.16	2221834.33	Картометрический метод	0.10	-
1828	-	-	451559.02	2221865.90	Картометрический метод	0.10	-
1829	-	-	451574.77	2221881.65	Картометрический метод	0.10	-
1830	-	-	451549.67	2221907.02	Картометрический метод	0.10	-
1831	-	-	451550.70	2221908.30	Картометрический метод	0.10	-
1832	-	-	451551.28	2221909.01	Картометрический метод	0.10	-
1833	-	-	451534.08	2221927.14	Картометрический метод	0.10	-

2. Сведения о характерных точках границ объекта							
Обозначение характерных точек границ	Существующие координаты, м		Измененные (уточненные) координаты, м		Метод определения координат характерной точки	Средняя квадратическая погрешность положения характерной точки (Mt), м	Описание обозначения точки на местности (при наличии)
	X	Y	X	Y			
1	2	3	4	5	6	7	8
1834	-	-	451525.26	2221936.43	Картометрический метод	0.10	-
1835	-	-	451520.24	2221941.72	Картометрический метод	0.10	-
1836	-	-	451507.92	2221961.20	Картометрический метод	0.10	-
1837	-	-	451469.39	2222023.74	Картометрический метод	0.10	-
1838	-	-	451457.56	2222025.89	Картометрический метод	0.10	-
1839	-	-	451401.50	2221915.74	Картометрический метод	0.10	-
1840	-	-	451369.74	2221925.99	Картометрический метод	0.10	-
1841	-	-	451325.53	2221935.47	Картометрический метод	0.10	-
1842	-	-	451321.48	2221937.17	Картометрический метод	0.10	-
1843	-	-	451306.27	2221936.84	Картометрический метод	0.10	-
1844	-	-	451256.48	2221888.33	Картометрический метод	0.10	-
1801	-	-	451219.85	2221929.52	Картометрический метод	0.10	-
1845	-	-	450868.96	2222269.89	Картометрический метод	0.10	-
1846	-	-	450887.58	2222214.68	Картометрический метод	0.10	-
1847	-	-	450793.44	2221964.49	Картометрический метод	0.10	-
1848	-	-	450571.43	2221873.22	Картометрический метод	0.10	-
1849	-	-	450465.46	2221829.65	Картометрический метод	0.10	-
1850	-	-	450485.72	2221798.19	Картометрический метод	0.10	-
1851	-	-	450585.42	2221839.18	Картометрический метод	0.10	-
1852	-	-	450811.44	2221932.09	Картометрический метод	0.10	-
1853	-	-	450936.33	2221884.40	Картометрический метод	0.10	-
1854	-	-	450940.25	2221894.67	Картометрический метод	0.10	-
1855	-	-	450835.84	2221934.55	Картометрический метод	0.10	-
1856	-	-	450819.68	2221973.88	Картометрический метод	0.10	-
1857	-	-	450915.07	2222227.32	Картометрический метод	0.10	-
1858	-	-	450936.10	2222234.42	Картометрический метод	0.10	-

2. Сведения о характерных точках границ объекта							
Обозначение характерных точек границ	Существующие координаты, м		Измененные (уточненные) координаты, м		Метод определения координат характерной точки	Средняя квадратическая погрешность положения характерной точки (M _t), м	Описание обозначения точки на местности (при наличии)
	X	Y	X	Y			
1	2	3	4	5	6	7	8
1859	-	-	450918.49	2222286.64	Картометрический метод	0.10	-
1845	-	-	450868.96	2222269.89	Картометрический метод	0.10	-
1860	-	-	452005.12	2222134.37	Картометрический метод	0.10	-
1861	-	-	452002.02	2222131.50	Картометрический метод	0.10	-
1862	-	-	451989.36	2222124.75	Картометрический метод	0.10	-
1863	-	-	451986.58	2222122.01	Картометрический метод	0.10	-
1864	-	-	451984.44	2222120.85	Картометрический метод	0.10	-
1865	-	-	451980.88	2222118.91	Картометрический метод	0.10	-
1866	-	-	451960.87	2222103.77	Картометрический метод	0.10	-
1867	-	-	451961.15	2222097.72	Картометрический метод	0.10	-
1868	-	-	451957.86	2222093.63	Картометрический метод	0.10	-
1869	-	-	451947.38	2222080.61	Картометрический метод	0.10	-
1870	-	-	451939.09	2222076.97	Картометрический метод	0.10	-
1871	-	-	451908.72	2222059.11	Картометрический метод	0.10	-
1872	-	-	451881.62	2222048.06	Картометрический метод	0.10	-
1873	-	-	451877.12	2222046.15	Картометрический метод	0.10	-
1874	-	-	451870.68	2222045.35	Картометрический метод	0.10	-
1875	-	-	451858.53	2222039.19	Картометрический метод	0.10	-
1876	-	-	451859.23	2222037.77	Картометрический метод	0.10	-
1877	-	-	451863.56	2222030.12	Картометрический метод	0.10	-
1878	-	-	451812.59	2221990.97	Картометрический метод	0.10	-
1879	-	-	451814.05	2221989.82	Картометрический метод	0.10	-
1880	-	-	451819.97	2221983.87	Картометрический метод	0.10	-
1881	-	-	451815.25	2221977.48	Картометрический метод	0.10	-
1882	-	-	451811.81	2221972.83	Картометрический метод	0.10	-
1883	-	-	451808.67	2221969.03	Картометрический метод	0.10	-

2. Сведения о характерных точках границ объекта							
Обозначение характерных точек границ	Существующие координаты, м		Измененные (уточненные) координаты, м		Метод определения координат характерной точки	Средняя квадратическая погрешность положения характерной точки (Mt), м	Описание обозначения точки на местности (при наличии)
	X	Y	X	Y			
1	2	3	4	5	6	7	8
1884	-	-	451802.11	2221962.88	Картометрический метод	0.10	-
1885	-	-	451801.35	2221961.63	Картометрический метод	0.10	-
1886	-	-	451796.36	2221957.83	Картометрический метод	0.10	-
1887	-	-	451793.38	2221956.21	Картометрический метод	0.10	-
1888	-	-	451790.07	2221952.63	Картометрический метод	0.10	-
1889	-	-	451787.98	2221954.56	Картометрический метод	0.10	-
1890	-	-	451786.45	2221953.65	Картометрический метод	0.10	-
1891	-	-	451771.76	2221915.42	Картометрический метод	0.10	-
1892	-	-	451758.92	2221919.63	Картометрический метод	0.10	-
1893	-	-	451745.25	2221924.17	Картометрический метод	0.10	-
1894	-	-	451759.13	2221961.59	Картометрический метод	0.10	-
1895	-	-	451776.90	2221973.52	Картометрический метод	0.10	-
1896	-	-	451774.93	2221979.69	Картометрический метод	0.10	-
1897	-	-	451771.34	2221983.93	Картометрический метод	0.10	-
1898	-	-	451770.04	2221984.73	Картометрический метод	0.10	-
1899	-	-	451765.43	2221982.67	Картометрический метод	0.10	-
1900	-	-	451755.16	2221992.73	Картометрический метод	0.10	-
1901	-	-	451745.55	2221983.65	Картометрический метод	0.10	-
1902	-	-	451734.25	2221996.84	Картометрический метод	0.10	-
1903	-	-	451756.12	2222015.60	Картометрический метод	0.10	-
1904	-	-	451741.51	2222046.79	Картометрический метод	0.10	-
1905	-	-	451738.41	2222045.73	Картометрический метод	0.10	-
1906	-	-	451724.05	2222074.00	Картометрический метод	0.10	-
1907	-	-	451728.30	2222075.42	Картометрический метод	0.10	-
1908	-	-	451716.19	2222105.26	Картометрический метод	0.10	-
1909	-	-	451706.05	2222143.56	Картометрический метод	0.10	-

2. Сведения о характерных точках границ объекта							
Обозначение характерных точек границ	Существующие координаты, м		Измененные (уточненные) координаты, м		Метод определения координат характерной точки	Средняя квадратическая погрешность положения характерной точки (M _t), м	Описание обозначения точки на местности (при наличии)
	X	Y	X	Y			
1	2	3	4	5	6	7	8
1910	-	-	451701.55	2222157.48	Картометрический метод	0.10	-
1911	-	-	451694.25	2222203.93	Картометрический метод	0.10	-
1912	-	-	451710.96	2222255.45	Картометрический метод	0.10	-
1913	-	-	451686.95	2222303.08	Картометрический метод	0.10	-
1914	-	-	451704.80	2222312.09	Картометрический метод	0.10	-
1915	-	-	451694.05	2222367.61	Картометрический метод	0.10	-
1916	-	-	451683.20	2222393.55	Картометрический метод	0.10	-
1917	-	-	451664.32	2222415.78	Картометрический метод	0.10	-
1918	-	-	451637.67	2222427.11	Картометрический метод	0.10	-
1919	-	-	451608.12	2222427.11	Картометрический метод	0.10	-
1920	-	-	451615.42	2222413.76	Картометрический метод	0.10	-
1921	-	-	451609.99	2222410.19	Картометрический метод	0.10	-
1922	-	-	451607.10	2222408.63	Картометрический метод	0.10	-
1923	-	-	451605.63	2222408.11	Картометрический метод	0.10	-
1924	-	-	451597.11	2222406.05	Картометрический метод	0.10	-
1925	-	-	451561.56	2222397.20	Картометрический метод	0.10	-
1926	-	-	451557.25	2222386.58	Картометрический метод	0.10	-
1927	-	-	451528.42	2222361.32	Картометрический метод	0.10	-
1928	-	-	451507.67	2222383.56	Картометрический метод	0.10	-
1929	-	-	451481.58	2222359.98	Картометрический метод	0.10	-
1930	-	-	451446.51	2222382.57	Картометрический метод	0.10	-
1931	-	-	451446.37	2222382.53	Картометрический метод	0.10	-
1932	-	-	451351.02	2222445.71	Картометрический метод	0.10	-
1933	-	-	451291.82	2222426.53	Картометрический метод	0.10	-
1934	-	-	451295.67	2222423.52	Картометрический метод	0.10	-
1935	-	-	451310.27	2222418.87	Картометрический метод	0.10	-

2. Сведения о характерных точках границ объекта							
Обозначение характерных точек границ	Существующие координаты, м		Измененные (уточненные) координаты, м		Метод определения координат характерной точки	Средняя квадратическая погрешность положения характерной точки (Mt), м	Описание обозначения точки на местности (при наличии)
	X	Y	X	Y			
1	2	3	4	5	6	7	8
1936	-	-	451329.18	2222413.45	Картометрический метод	0.10	-
1937	-	-	451397.02	2222364.45	Картометрический метод	0.10	-
1938	-	-	451412.30	2222351.55	Картометрический метод	0.10	-
1939	-	-	451424.11	2222341.22	Картометрический метод	0.10	-
1940	-	-	451442.79	2222327.17	Картометрический метод	0.10	-
1941	-	-	451465.82	2222314.91	Картометрический метод	0.10	-
1942	-	-	451473.00	2222312.51	Картометрический метод	0.10	-
1943	-	-	451487.59	2222312.99	Картометрический метод	0.10	-
1944	-	-	451505.29	2222314.91	Картометрический метод	0.10	-
1945	-	-	451514.21	2222318.03	Картометрический метод	0.10	-
1946	-	-	451520.03	2222324.00	Картометрический метод	0.10	-
1947	-	-	451528.02	2222336.86	Картометрический метод	0.10	-
1948	-	-	451547.08	2222357.62	Картометрический метод	0.10	-
1949	-	-	451568.02	2222375.10	Картометрический метод	0.10	-
1950	-	-	451589.57	2222384.05	Картометрический метод	0.10	-
1951	-	-	451610.49	2222384.63	Картометрический метод	0.10	-
1952	-	-	451629.84	2222378.74	Картометрический метод	0.10	-
1953	-	-	451640.27	2222369.73	Картометрический метод	0.10	-
1954	-	-	451646.37	2222356.89	Картометрический метод	0.10	-
1955	-	-	451648.37	2222338.29	Картометрический метод	0.10	-
1956	-	-	451649.07	2222315.37	Картометрический метод	0.10	-
1957	-	-	451649.43	2222303.83	Картометрический метод	0.10	-
1958	-	-	451652.90	2222290.75	Картометрический метод	0.10	-
1959	-	-	451658.80	2222274.39	Картометрический метод	0.10	-
1960	-	-	451665.00	2222256.75	Картометрический метод	0.10	-
1961	-	-	451665.61	2222242.80	Картометрический метод	0.10	-

2. Сведения о характерных точках границ объекта							
Обозначение характерных точек границ	Существующие координаты, м		Измененные (уточненные) координаты, м		Метод определения координат характерной точки	Средняя квадратическая погрешность положения характерной точки (Mt), м	Описание обозначения точки на местности (при наличии)
	X	Y	X	Y			
1	2	3	4	5	6	7	8
1962	-	-	451660.87	2222227.96	Картометрический метод	0.10	-
1963	-	-	451653.94	2222220.53	Картометрический метод	0.10	-
1964	-	-	451649.96	2222216.27	Картометрический метод	0.10	-
1965	-	-	451649.01	2222215.25	Картометрический метод	0.10	-
1966	-	-	451647.66	2222213.80	Картометрический метод	0.10	-
1967	-	-	451613.96	2222183.17	Картометрический метод	0.10	-
1968	-	-	451600.01	2222166.02	Картометрический метод	0.10	-
1969	-	-	451595.00	2222150.26	Картометрический метод	0.10	-
1970	-	-	451596.19	2222137.68	Картометрический метод	0.10	-
1971	-	-	451601.79	2222128.32	Картометрический метод	0.10	-
1972	-	-	451614.87	2222118.25	Картометрический метод	0.10	-
1973	-	-	451632.06	2222108.28	Картометрический метод	0.10	-
1974	-	-	451659.13	2222091.70	Картометрический метод	0.10	-
1975	-	-	451686.20	2222068.75	Картометрический метод	0.10	-
1976	-	-	451695.27	2222062.71	Картометрический метод	0.10	-
1977	-	-	451699.97	2222053.60	Картометрический метод	0.10	-
1978	-	-	451701.93	2222037.04	Картометрический метод	0.10	-
1979	-	-	451707.10	2221995.89	Картометрический метод	0.10	-
1980	-	-	451710.62	2221951.97	Картометрический метод	0.10	-
1981	-	-	451710.85	2221929.36	Картометрический метод	0.10	-
1982	-	-	451707.07	2221910.84	Картометрический метод	0.10	-
1983	-	-	451696.80	2221868.32	Картометрический метод	0.10	-
1984	-	-	451692.58	2221853.82	Картометрический метод	0.10	-
1985	-	-	451693.32	2221838.76	Картометрический метод	0.10	-
1986	-	-	451696.08	2221833.45	Картометрический метод	0.10	-
1987	-	-	451702.25	2221828.37	Картометрический метод	0.10	-

2. Сведения о характерных точках границ объекта							
Обозначение характерных точек границ	Существующие координаты, м		Измененные (уточненные) координаты, м		Метод определения координат характерной точки	Средняя квадратическая погрешность положения характерной точки (Mt), м	Описание обозначения точки на местности (при наличии)
	X	Y	X	Y			
1	2	3	4	5	6	7	8
1988	-	-	451712.61	2221825.94	Картометрический метод	0.10	-
1989	-	-	451725.12	2221824.49	Картометрический метод	0.10	-
1990	-	-	451741.02	2221826.31	Картометрический метод	0.10	-
1991	-	-	451755.73	2221834.46	Картометрический метод	0.10	-
1992	-	-	451771.47	2221850.66	Картометрический метод	0.10	-
1993	-	-	451778.59	2221860.63	Картометрический метод	0.10	-
1994	-	-	451780.63	2221874.02	Картометрический метод	0.10	-
1995	-	-	451782.08	2221883.59	Картометрический метод	0.10	-
1996	-	-	451783.52	2221909.86	Картометрический метод	0.10	-
1997	-	-	451787.10	2221925.20	Картометрический метод	0.10	-
1998	-	-	451794.35	2221939.04	Картометрический метод	0.10	-
1999	-	-	451813.11	2221966.73	Картометрический метод	0.10	-
2000	-	-	451830.63	2221983.01	Картометрический метод	0.10	-
2001	-	-	451886.52	2222008.42	Картометрический метод	0.10	-
2002	-	-	451918.09	2222022.82	Картометрический метод	0.10	-
2003	-	-	451929.09	2222026.04	Картометрический метод	0.10	-
2004	-	-	451960.73	2222035.16	Картометрический метод	0.10	-
2005	-	-	451980.02	2222045.00	Картометрический метод	0.10	-
2006	-	-	451996.29	2222054.53	Картометрический метод	0.10	-
2007	-	-	452008.59	2222070.50	Картометрический метод	0.10	-
2008	-	-	452018.25	2222087.15	Картометрический метод	0.10	-
2009	-	-	452024.55	2222110.45	Картометрический метод	0.10	-
2010	-	-	452029.28	2222124.76	Картометрический метод	0.10	-
2011	-	-	452033.29	2222136.61	Картометрический метод	0.10	-
2012	-	-	452043.93	2222168.11	Картометрический метод	0.10	-
2013	-	-	452033.14	2222198.00	Картометрический метод	0.10	-

2. Сведения о характерных точках границ объекта							
Обозначение характерных точек границ	Существующие координаты, м		Измененные (уточненные) координаты, м		Метод определения координат характерной точки	Средняя квадратическая погрешность положения характерной точки (Mt), м	Описание обозначения точки на местности (при наличии)
	X	Y	X	Y			
1	2	3	4	5	6	7	8
2014	-	-	452032.38	2222196.43	Картометрический метод	0.10	-
2015	-	-	452022.74	2222167.89	Картометрический метод	0.10	-
2016	-	-	452017.85	2222153.43	Картометрический метод	0.10	-
2017	-	-	452007.98	2222147.21	Картометрический метод	0.10	-
2018	-	-	452012.64	2222141.42	Картометрический метод	0.10	-
1860	-	-	452005.12	2222134.37	Картометрический метод	0.10	-
2019	-	-	452473.89	2222419.14	Картометрический метод	0.10	-
2020	-	-	452497.11	2222407.38	Картометрический метод	0.10	-
2021	-	-	452521.14	2222399.93	Картометрический метод	0.10	-
2022	-	-	452541.20	2222398.00	Картометрический метод	0.10	-
2023	-	-	452563.60	2222397.76	Картометрический метод	0.10	-
2024	-	-	452578.69	2222400.14	Картометрический метод	0.10	-
2025	-	-	452601.42	2222411.08	Картометрический метод	0.10	-
2026	-	-	452623.20	2222422.07	Картометрический метод	0.10	-
2027	-	-	452647.01	2222424.97	Картометрический метод	0.10	-
2028	-	-	452677.04	2222431.74	Картометрический метод	0.10	-
2029	-	-	452719.38	2222435.21	Картометрический метод	0.10	-
2030	-	-	452738.63	2222432.58	Картометрический метод	0.10	-
2031	-	-	452758.06	2222423.68	Картометрический метод	0.10	-
2032	-	-	452797.87	2222398.81	Картометрический метод	0.10	-
2033	-	-	452845.52	2222371.59	Картометрический метод	0.10	-
2034	-	-	452871.30	2222360.82	Картометрический метод	0.10	-
2035	-	-	452881.44	2222359.45	Картометрический метод	0.10	-
2036	-	-	452890.74	2222362.03	Картометрический метод	0.10	-
2037	-	-	452900.91	2222369.91	Картометрический метод	0.10	-
2038	-	-	452907.53	2222379.87	Картометрический метод	0.10	-

2. Сведения о характерных точках границ объекта							
Обозначение характерных точек границ	Существующие координаты, м		Измененные (уточненные) координаты, м		Метод определения координат характерной точки	Средняя квадратическая погрешность положения характерной точки (M _t), м	Описание обозначения точки на местности (при наличии)
	X	Y	X	Y			
1	2	3	4	5	6	7	8
2039	-	-	452910.43	2222389.02	Картометрический метод	0.10	-
2040	-	-	452909.64	2222405.60	Картометрический метод	0.10	-
2041	-	-	452909.38	2222423.93	Картометрический метод	0.10	-
2042	-	-	452916.16	2222445.31	Картометрический метод	0.10	-
2043	-	-	452930.76	2222465.56	Картометрический метод	0.10	-
2044	-	-	452948.38	2222480.81	Картометрический метод	0.10	-
2045	-	-	452966.06	2222485.35	Картометрический метод	0.10	-
2046	-	-	452978.56	2222485.04	Картометрический метод	0.10	-
2047	-	-	453000.10	2222476.43	Картометрический метод	0.10	-
2048	-	-	453046.39	2222445.29	Картометрический метод	0.10	-
2049	-	-	453073.25	2222429.80	Картометрический метод	0.10	-
2050	-	-	453087.83	2222423.04	Картометрический метод	0.10	-
2051	-	-	453095.36	2222423.15	Картометрический метод	0.10	-
2052	-	-	453103.07	2222426.17	Картометрический метод	0.10	-
2053	-	-	453115.68	2222438.07	Картометрический метод	0.10	-
2054	-	-	453125.98	2222454.85	Картометрический метод	0.10	-
2055	-	-	453142.60	2222485.82	Картометрический метод	0.10	-
2056	-	-	453163.65	2222530.65	Картометрический метод	0.10	-
2057	-	-	453193.73	2222599.60	Картометрический метод	0.10	-
2058	-	-	453194.18	2222601.23	Картометрический метод	0.10	-
2059	-	-	453194.17	2222603.34	Картометрический метод	0.10	-
2060	-	-	453193.01	2222606.77	Картометрический метод	0.10	-
2061	-	-	453193.76	2222615.45	Картометрический метод	0.10	-
2062	-	-	453209.77	2222643.20	Картометрический метод	0.10	-
2063	-	-	453218.46	2222663.97	Картометрический метод	0.10	-
2064	-	-	453222.43	2222682.55	Картометрический метод	0.10	-

2. Сведения о характерных точках границ объекта							
Обозначение характерных точек границ	Существующие координаты, м		Измененные (уточненные) координаты, м		Метод определения координат характерной точки	Средняя квадратическая погрешность положения характерной точки (M _t), м	Описание обозначения точки на местности (при наличии)
	X	Y	X	Y			
1	2	3	4	5	6	7	8
2065	-	-	453233.39	2222730.33	Картометрический метод	0.10	-
2066	-	-	453242.89	2222750.91	Картометрический метод	0.10	-
2067	-	-	453233.38	2222755.20	Картометрический метод	0.10	-
2068	-	-	453223.60	2222739.37	Картометрический метод	0.10	-
2069	-	-	453215.32	2222720.35	Картометрический метод	0.10	-
2070	-	-	453211.54	2222701.40	Картометрический метод	0.10	-
2071	-	-	453207.82	2222678.39	Картометрический метод	0.10	-
2072	-	-	453204.96	2222658.55	Картометрический метод	0.10	-
2073	-	-	453198.86	2222644.06	Картометрический метод	0.10	-
2074	-	-	453184.43	2222615.51	Картометрический метод	0.10	-
2075	-	-	453179.74	2222606.01	Картометрический метод	0.10	-
2076	-	-	453145.69	2222537.04	Картометрический метод	0.10	-
2077	-	-	453117.26	2222472.34	Картометрический метод	0.10	-
2078	-	-	453116.14	2222470.20	Картометрический метод	0.10	-
2079	-	-	453101.06	2222443.61	Картометрический метод	0.10	-
2080	-	-	453093.50	2222436.26	Картометрический метод	0.10	-
2081	-	-	453087.15	2222434.04	Картометрический метод	0.10	-
2082	-	-	453073.92	2222436.41	Картометрический метод	0.10	-
2083	-	-	453037.84	2222458.88	Картометрический метод	0.10	-
2084	-	-	453006.06	2222478.85	Картометрический метод	0.10	-
2085	-	-	452982.50	2222489.15	Картометрический метод	0.10	-
2086	-	-	452968.41	2222491.93	Картометрический метод	0.10	-
2087	-	-	452956.94	2222490.06	Картометрический метод	0.10	-
2088	-	-	452937.88	2222483.83	Картометрический метод	0.10	-
2089	-	-	452910.54	2222469.04	Картометрический метод	0.10	-
2090	-	-	452910.90	2222464.14	Картометрический метод	0.10	-

2. Сведения о характерных точках границ объекта							
Обозначение характерных точек границ	Существующие координаты, м		Измененные (уточненные) координаты, м		Метод определения координат характерной точки	Средняя квадратическая погрешность положения характерной точки (M _t), м	Описание обозначения точки на местности (при наличии)
	X	Y	X	Y			
1	2	3	4	5	6	7	8
2091	-	-	452899.45	2222433.28	Картометрический метод	0.10	-
2092	-	-	452894.74	2222409.22	Картометрический метод	0.10	-
2093	-	-	452888.87	2222399.27	Картометрический метод	0.10	-
2094	-	-	452887.74	2222388.61	Картометрический метод	0.10	-
2095	-	-	452884.92	2222377.51	Картометрический метод	0.10	-
2096	-	-	452878.62	2222372.31	Картометрический метод	0.10	-
2097	-	-	452872.66	2222371.79	Картометрический метод	0.10	-
2098	-	-	452858.21	2222376.91	Картометрический метод	0.10	-
2099	-	-	452852.98	2222378.75	Картометрический метод	0.10	-
2100	-	-	452813.43	2222401.83	Картометрический метод	0.10	-
2101	-	-	452788.67	2222412.24	Картометрический метод	0.10	-
2102	-	-	452779.45	2222414.47	Картометрический метод	0.10	-
2103	-	-	452751.29	2222429.51	Картометрический метод	0.10	-
2104	-	-	452747.58	2222434.63	Картометрический метод	0.10	-
2105	-	-	452747.65	2222435.98	Картометрический метод	0.10	-
2106	-	-	452748.14	2222438.97	Картометрический метод	0.10	-
2107	-	-	452730.23	2222439.85	Картометрический метод	0.10	-
2108	-	-	452718.12	2222446.06	Картометрический метод	0.10	-
2109	-	-	452711.59	2222446.79	Картометрический метод	0.10	-
2110	-	-	452706.96	2222447.29	Картометрический метод	0.10	-
2111	-	-	452671.96	2222449.20	Картометрический метод	0.10	-
2112	-	-	452672.27	2222451.58	Картометрический метод	0.10	-
2113	-	-	452633.37	2222445.16	Картометрический метод	0.10	-
2114	-	-	452626.86	2222439.68	Картометрический метод	0.10	-
2115	-	-	452613.46	2222430.21	Картометрический метод	0.10	-
2116	-	-	452613.33	2222430.17	Картометрический метод	0.10	-

2. Сведения о характерных точках границ объекта							
Обозначение характерных точек границ	Существующие координаты, м		Измененные (уточненные) координаты, м		Метод определения координат характерной точки	Средняя квадратическая погрешность положения характерной точки (M _t), м	Описание обозначения точки на местности (при наличии)
	X	Y	X	Y			
1	2	3	4	5	6	7	8
2117	-	-	452608.08	2222425.60	Картометрический метод	0.10	-
2118	-	-	452583.51	2222410.33	Картометрический метод	0.10	-
2119	-	-	452558.79	2222403.76	Картометрический метод	0.10	-
2120	-	-	452546.35	2222405.66	Картометрический метод	0.10	-
2121	-	-	452539.90	2222410.27	Картометрический метод	0.10	-
2122	-	-	452538.40	2222410.50	Картометрический метод	0.10	-
2123	-	-	452505.79	2222415.61	Картометрический метод	0.10	-
2124	-	-	452504.80	2222415.76	Картометрический метод	0.10	-
2125	-	-	452497.27	2222416.94	Картометрический метод	0.10	-
2126	-	-	452469.86	2222434.42	Картометрический метод	0.10	-
2127	-	-	452436.02	2222453.33	Картометрический метод	0.10	-
2128	-	-	452431.98	2222444.66	Картометрический метод	0.10	-
2129	-	-	452445.16	2222436.38	Картометрический метод	0.10	-
2019	-	-	452473.89	2222419.14	Картометрический метод	0.10	-
2130	-	-	446146.60	2223298.67	Картометрический метод	0.10	-
2131	-	-	446156.53	2223261.50	Картометрический метод	0.10	-
2132	-	-	446142.82	2223213.53	Картометрический метод	0.10	-
2133	-	-	446105.73	2223185.85	Картометрический метод	0.10	-
2134	-	-	446058.63	2223195.42	Картометрический метод	0.10	-
2135	-	-	446012.00	2223234.42	Картометрический метод	0.10	-
2136	-	-	445945.53	2223290.01	Картометрический метод	0.10	-
2137	-	-	445985.04	2223375.55	Картометрический метод	0.10	-
2138	-	-	446095.66	2223546.32	Картометрический метод	0.10	-
2139	-	-	446094.17	2223549.56	Картометрический метод	0.10	-
2140	-	-	446092.69	2223552.80	Картометрический метод	0.10	-
2141	-	-	446091.23	2223556.06	Картометрический метод	0.10	-

2. Сведения о характерных точках границ объекта							
Обозначение характерных точек границ	Существующие координаты, м		Измененные (уточненные) координаты, м		Метод определения координат характерной точки	Средняя квадратическая погрешность положения характерной точки (M _t), м	Описание обозначения точки на местности (при наличии)
	X	Y	X	Y			
1	2	3	4	5	6	7	8
2142	-	-	446089.79	2223559.32	Картометрический метод	0.10	-
2143	-	-	446088.37	2223562.59	Картометрический метод	0.10	-
2144	-	-	446086.97	2223565.87	Картометрический метод	0.10	-
2145	-	-	446085.58	2223569.15	Картометрический метод	0.10	-
2146	-	-	446084.22	2223572.44	Картометрический метод	0.10	-
2147	-	-	446082.87	2223575.74	Картометрический метод	0.10	-
2148	-	-	446081.54	2223579.05	Картометрический метод	0.10	-
2149	-	-	446080.23	2223582.37	Картометрический метод	0.10	-
2150	-	-	446078.94	2223585.69	Картометрический метод	0.10	-
2151	-	-	446077.67	2223589.02	Картометрический метод	0.10	-
2152	-	-	446076.42	2223592.36	Картометрический метод	0.10	-
2153	-	-	446075.18	2223595.70	Картометрический метод	0.10	-
2154	-	-	446073.97	2223599.05	Картометрический метод	0.10	-
2155	-	-	446072.77	2223602.41	Картометрический метод	0.10	-
2156	-	-	446071.59	2223605.78	Картометрический метод	0.10	-
2157	-	-	446070.43	2223609.15	Картометрический метод	0.10	-
2158	-	-	446069.29	2223612.53	Картометрический метод	0.10	-
2159	-	-	446068.17	2223615.91	Картометрический метод	0.10	-
2160	-	-	446067.07	2223619.30	Картометрический метод	0.10	-
2161	-	-	446065.99	2223622.70	Картометрический метод	0.10	-
2162	-	-	446064.93	2223626.10	Картометрический метод	0.10	-
2163	-	-	446063.88	2223629.51	Картометрический метод	0.10	-
2164	-	-	446062.86	2223632.92	Картометрический метод	0.10	-
2165	-	-	446061.85	2223636.34	Картометрический метод	0.10	-
2166	-	-	446060.86	2223639.77	Картометрический метод	0.10	-
2167	-	-	446059.90	2223643.20	Картометрический метод	0.10	-

2. Сведения о характерных точках границ объекта							
Обозначение характерных точек границ	Существующие координаты, м		Измененные (уточненные) координаты, м		Метод определения координат характерной точки	Средняя квадратическая погрешность положения характерной точки (Mt), м	Описание обозначения точки на местности (при наличии)
	X	Y	X	Y			
1	2	3	4	5	6	7	8
2168	-	-	446058.79	2223647.23	Картометрический метод	0.10	-
2169	-	-	446057.71	2223651.26	Картометрический метод	0.10	-
2170	-	-	446056.65	2223655.30	Картометрический метод	0.10	-
2171	-	-	446055.62	2223659.35	Картометрический метод	0.10	-
2172	-	-	446054.62	2223663.41	Картометрический метод	0.10	-
2173	-	-	446053.64	2223667.47	Картометрический метод	0.10	-
2174	-	-	446052.70	2223671.54	Картометрический метод	0.10	-
2175	-	-	446051.78	2223675.62	Картометрический метод	0.10	-
2176	-	-	446050.88	2223679.70	Картометрический метод	0.10	-
2177	-	-	446050.01	2223683.78	Картометрический метод	0.10	-
2178	-	-	446049.17	2223687.88	Картометрический метод	0.10	-
2179	-	-	446048.36	2223691.97	Картометрический метод	0.10	-
2180	-	-	446047.57	2223696.08	Картометрический метод	0.10	-
2181	-	-	446046.81	2223700.19	Картометрический метод	0.10	-
2182	-	-	446046.08	2223704.30	Картометрический метод	0.10	-
2183	-	-	446045.38	2223708.42	Картометрический метод	0.10	-
2184	-	-	446044.70	2223712.54	Картометрический метод	0.10	-
2185	-	-	446044.05	2223716.67	Картометрический метод	0.10	-
2186	-	-	446043.43	2223720.80	Картометрический метод	0.10	-
2187	-	-	446042.83	2223724.93	Картометрический метод	0.10	-
2188	-	-	446042.26	2223729.07	Картометрический метод	0.10	-
2189	-	-	446041.72	2223733.21	Картометрический метод	0.10	-
2190	-	-	446041.21	2223737.36	Картометрический метод	0.10	-
2191	-	-	446040.72	2223741.51	Картометрический метод	0.10	-
2192	-	-	446040.26	2223745.66	Картометрический метод	0.10	-
2193	-	-	446039.83	2223749.82	Картометрический метод	0.10	-

2. Сведения о характерных точках границ объекта							
Обозначение характерных точек границ	Существующие координаты, м		Измененные (уточненные) координаты, м		Метод определения координат характерной точки	Средняя квадратическая погрешность положения характерной точки (Mt), м	Описание обозначения точки на местности (при наличии)
	X	Y	X	Y			
1	2	3	4	5	6	7	8
2194	-	-	446039.43	2223753.98	Картометрический метод	0.10	-
2195	-	-	446039.05	2223758.14	Картометрический метод	0.10	-
2196	-	-	446038.70	2223762.30	Картометрический метод	0.10	-
2197	-	-	446038.57	2223763.89	Картометрический метод	0.10	-
2198	-	-	446038.45	2223765.48	Картометрический метод	0.10	-
2199	-	-	446038.33	2223767.08	Картометрический метод	0.10	-
2200	-	-	446038.22	2223768.67	Картометрический метод	0.10	-
2201	-	-	446038.11	2223770.26	Картометрический метод	0.10	-
2202	-	-	446038.00	2223771.86	Картометрический метод	0.10	-
2203	-	-	446037.90	2223773.45	Картометрический метод	0.10	-
2204	-	-	446037.80	2223775.04	Картометрический метод	0.10	-
2205	-	-	446037.71	2223776.64	Картометрический метод	0.10	-
2206	-	-	446037.62	2223778.23	Картометрический метод	0.10	-
2207	-	-	446037.53	2223779.83	Картометрический метод	0.10	-
2208	-	-	446037.45	2223781.42	Картометрический метод	0.10	-
2209	-	-	446037.37	2223783.02	Картометрический метод	0.10	-
2210	-	-	446037.30	2223784.61	Картометрический метод	0.10	-
2211	-	-	446037.23	2223786.21	Картометрический метод	0.10	-
2212	-	-	446037.17	2223787.80	Картометрический метод	0.10	-
2213	-	-	446037.10	2223789.40	Картометрический метод	0.10	-
2214	-	-	446037.05	2223791.00	Картометрический метод	0.10	-
2215	-	-	446036.99	2223792.59	Картометрический метод	0.10	-
2216	-	-	446036.94	2223794.19	Картометрический метод	0.10	-
2217	-	-	446036.90	2223795.78	Картометрический метод	0.10	-
2218	-	-	446036.86	2223797.38	Картометрический метод	0.10	-
2219	-	-	446036.82	2223798.98	Картометрический метод	0.10	-

2. Сведения о характерных точках границ объекта							
Обозначение характерных точек границ	Существующие координаты, м		Измененные (уточненные) координаты, м		Метод определения координат характерной точки	Средняя квадратическая погрешность положения характерной точки (Mt), м	Описание обозначения точки на местности (при наличии)
	X	Y	X	Y			
1	2	3	4	5	6	7	8
2220	-	-	446036.78	2223800.57	Картометрический метод	0.10	-
2221	-	-	446036.75	2223802.17	Картометрический метод	0.10	-
2222	-	-	446036.73	2223803.77	Картометрический метод	0.10	-
2223	-	-	446036.71	2223805.36	Картометрический метод	0.10	-
2224	-	-	446036.69	2223806.96	Картометрический метод	0.10	-
2225	-	-	446036.68	2223808.56	Картометрический метод	0.10	-
2226	-	-	445978.70	2223797.35	Картометрический метод	0.10	-
2227	-	-	445946.66	2223781.69	Картометрический метод	0.10	-
2228	-	-	445926.64	2223759.72	Картометрический метод	0.10	-
2229	-	-	445912.90	2223733.79	Картометрический метод	0.10	-
2230	-	-	445890.08	2223705.13	Картометрический метод	0.10	-
2231	-	-	445885.88	2223703.31	Картометрический метод	0.10	-
2232	-	-	445879.72	2223703.02	Картометрический метод	0.10	-
2233	-	-	445876.80	2223690.46	Картометрический метод	0.10	-
2234	-	-	445876.81	2223690.46	Картометрический метод	0.10	-
2235	-	-	445882.31	2223691.63	Картометрический метод	0.10	-
2236	-	-	445902.52	2223695.90	Картометрический метод	0.10	-
2237	-	-	445936.97	2223703.19	Картометрический метод	0.10	-
2238	-	-	445951.04	2223705.28	Картометрический метод	0.10	-
2239	-	-	445951.61	2223705.38	Картометрический метод	0.10	-
2240	-	-	445985.56	2223710.39	Картометрический метод	0.10	-
2241	-	-	445989.00	2223709.98	Картометрический метод	0.10	-
2242	-	-	445999.08	2223708.80	Картометрический метод	0.10	-
2243	-	-	446003.09	2223706.49	Картометрический метод	0.10	-
2244	-	-	446014.89	2223699.72	Картометрический метод	0.10	-
2245	-	-	446038.14	2223671.39	Картометрический метод	0.10	-

2. Сведения о характерных точках границ объекта							
Обозначение характерных точек границ	Существующие координаты, м		Измененные (уточненные) координаты, м		Метод определения координат характерной точки	Средняя квадратическая погрешность положения характерной точки (Mt), м	Описание обозначения точки на местности (при наличии)
	X	Y	X	Y			
1	2	3	4	5	6	7	8
2246	-	-	446054.71	2223641.81	Картометрический метод	0.10	-
2247	-	-	446056.30	2223625.42	Картометрический метод	0.10	-
2248	-	-	446054.53	2223601.37	Картометрический метод	0.10	-
2249	-	-	446056.22	2223588.43	Картометрический метод	0.10	-
2250	-	-	446050.17	2223573.17	Картометрический метод	0.10	-
2251	-	-	446047.35	2223560.73	Картометрический метод	0.10	-
2252	-	-	446047.02	2223559.29	Картометрический метод	0.10	-
2253	-	-	446038.94	2223514.03	Картометрический метод	0.10	-
2254	-	-	446026.30	2223489.47	Картометрический метод	0.10	-
2255	-	-	446016.99	2223464.04	Картометрический метод	0.10	-
2256	-	-	446008.07	2223446.57	Картометрический метод	0.10	-
2257	-	-	445991.21	2223422.19	Картометрический метод	0.10	-
2258	-	-	445980.88	2223405.50	Картометрический метод	0.10	-
2259	-	-	445980.86	2223405.49	Картометрический метод	0.10	-
2260	-	-	445930.50	2223376.38	Картометрический метод	0.10	-
2261	-	-	445848.32	2223344.13	Картометрический метод	0.10	-
2262	-	-	445839.45	2223336.53	Картометрический метод	0.10	-
2263	-	-	445806.39	2223308.16	Картометрический метод	0.10	-
2264	-	-	445780.41	2223280.60	Картометрический метод	0.10	-
2265	-	-	445771.55	2223257.97	Картометрический метод	0.10	-
2266	-	-	445783.54	2223234.85	Картометрический метод	0.10	-
2267	-	-	445805.55	2223221.56	Картометрический метод	0.10	-
2268	-	-	445820.75	2223219.76	Картометрический метод	0.10	-
2269	-	-	445884.47	2223212.24	Картометрический метод	0.10	-
2270	-	-	445915.63	2223211.41	Картометрический метод	0.10	-
2271	-	-	445938.93	2223210.79	Картометрический метод	0.10	-

2. Сведения о характерных точках границ объекта							
Обозначение характерных точек границ	Существующие координаты, м		Измененные (уточненные) координаты, м		Метод определения координат характерной точки	Средняя квадратическая погрешность положения характерной точки (Mt), м	Описание обозначения точки на местности (при наличии)
	X	Y	X	Y			
1	2	3	4	5	6	7	8
2272	-	-	445969.64	2223202.54	Картометрический метод	0.10	-
2273	-	-	445977.03	2223200.56	Картометрический метод	0.10	-
2274	-	-	446008.50	2223165.74	Картометрический метод	0.10	-
2275	-	-	446019.28	2223151.36	Картометрический метод	0.10	-
2276	-	-	446049.23	2223081.58	Картометрический метод	0.10	-
2277	-	-	446083.03	2223063.79	Картометрический метод	0.10	-
2278	-	-	446086.41	2223062.02	Картометрический метод	0.10	-
2279	-	-	446142.08	2223074.59	Картометрический метод	0.10	-
2280	-	-	446156.17	2223077.78	Картометрический метод	0.10	-
2281	-	-	446188.31	2223105.63	Картометрический метод	0.10	-
2282	-	-	446195.61	2223111.96	Картометрический метод	0.10	-
2283	-	-	446203.49	2223133.46	Картометрический метод	0.10	-
2284	-	-	446203.86	2223173.65	Картометрический метод	0.10	-
2285	-	-	446196.25	2223200.85	Картометрический метод	0.10	-
2286	-	-	446199.78	2223239.52	Картометрический метод	0.10	-
2287	-	-	446199.80	2223239.55	Картометрический метод	0.10	-
2288	-	-	446204.01	2223246.95	Картометрический метод	0.10	-
2289	-	-	446216.05	2223268.11	Картометрический метод	0.10	-
2290	-	-	446216.06	2223268.12	Картометрический метод	0.10	-
2291	-	-	446216.07	2223268.13	Картометрический метод	0.10	-
2292	-	-	446232.81	2223282.50	Картометрический метод	0.10	-
2293	-	-	446267.16	2223294.11	Картометрический метод	0.10	-
2294	-	-	446271.53	2223295.59	Картометрический метод	0.10	-
2295	-	-	446271.54	2223295.59	Картометрический метод	0.10	-
2296	-	-	446294.61	2223290.91	Картометрический метод	0.10	-
2297	-	-	446307.38	2223275.40	Картометрический метод	0.10	-

2. Сведения о характерных точках границ объекта							
Обозначение характерных точек границ	Существующие координаты, м		Измененные (уточненные) координаты, м		Метод определения координат характерной точки	Средняя квадратическая погрешность положения характерной точки (Mt), м	Описание обозначения точки на местности (при наличии)
	X	Y	X	Y			
1	2	3	4	5	6	7	8
2298	-	-	446318.22	2223237.29	Картометрический метод	0.10	-
2299	-	-	446339.83	2223131.63	Картометрический метод	0.10	-
2300	-	-	446358.26	2223061.11	Картометрический метод	0.10	-
2301	-	-	446364.26	2222987.65	Картометрический метод	0.10	-
2302	-	-	446374.59	2222963.39	Картометрический метод	0.10	-
2303	-	-	446387.01	2222951.63	Картометрический метод	0.10	-
2304	-	-	446402.61	2222945.93	Картометрический метод	0.10	-
2305	-	-	446426.35	2222951.20	Картометрический метод	0.10	-
2306	-	-	446427.61	2222951.82	Картометрический метод	0.10	-
2307	-	-	446445.85	2222960.77	Картометрический метод	0.10	-
2308	-	-	446460.60	2222969.01	Картометрический метод	0.10	-
2309	-	-	446470.02	2222974.28	Картометрический метод	0.10	-
2310	-	-	446503.88	2222979.70	Картометрический метод	0.10	-
2311	-	-	446535.75	2222996.32	Картометрический метод	0.10	-
2312	-	-	446543.96	2223003.81	Картометрический метод	0.10	-
2313	-	-	446555.60	2223014.43	Картометрический метод	0.10	-
2314	-	-	446579.65	2223036.39	Картометрический метод	0.10	-
2315	-	-	446601.82	2223047.00	Картометрический метод	0.10	-
2316	-	-	446618.60	2223051.21	Картометрический метод	0.10	-
2317	-	-	446638.90	2223050.38	Картометрический метод	0.10	-
2318	-	-	446641.55	2223061.95	Картометрический метод	0.10	-
2319	-	-	446638.85	2223066.93	Картометрический метод	0.10	-
2320	-	-	446638.54	2223072.21	Картометрический метод	0.10	-
2321	-	-	446638.55	2223072.23	Картометрический метод	0.10	-
2322	-	-	446638.45	2223074.03	Картометрический метод	0.10	-
2323	-	-	446640.91	2223076.47	Картометрический метод	0.10	-

2. Сведения о характерных точках границ объекта							
Обозначение характерных точек границ	Существующие координаты, м		Измененные (уточненные) координаты, м		Метод определения координат характерной точки	Средняя квадратическая погрешность положения характерной точки (M _t), м	Описание обозначения точки на местности (при наличии)
	X	Y	X	Y			
1	2	3	4	5	6	7	8
2324	-	-	446644.63	2223080.12	Картометрический метод	0.10	-
2325	-	-	446647.45	2223082.91	Картометрический метод	0.10	-
2326	-	-	446647.47	2223082.92	Картометрический метод	0.10	-
2327	-	-	446655.95	2223086.37	Картометрический метод	0.10	-
2328	-	-	446664.58	2223086.70	Картометрический метод	0.10	-
2329	-	-	446672.74	2223084.84	Картометрический метод	0.10	-
2330	-	-	446674.57	2223079.63	Картометрический метод	0.10	-
2331	-	-	446670.15	2223073.04	Картометрический метод	0.10	-
2332	-	-	446669.34	2223072.56	Картометрический метод	0.10	-
2333	-	-	446658.16	2223065.83	Картометрический метод	0.10	-
2334	-	-	446653.73	2223060.46	Картометрический метод	0.10	-
2335	-	-	446653.61	2223060.32	Картометрический метод	0.10	-
2336	-	-	446653.34	2223055.18	Картометрический метод	0.10	-
2337	-	-	446658.23	2223053.65	Картометрический метод	0.10	-
2338	-	-	446666.16	2223056.18	Картометрический метод	0.10	-
2339	-	-	446672.94	2223058.35	Картометрический метод	0.10	-
2340	-	-	446691.89	2223068.83	Картометрический метод	0.10	-
2341	-	-	446699.56	2223079.26	Картометрический метод	0.10	-
2342	-	-	446703.60	2223097.58	Картометрический метод	0.10	-
2343	-	-	446710.76	2223123.52	Картометрический метод	0.10	-
2344	-	-	446721.49	2223166.56	Картометрический метод	0.10	-
2345	-	-	446720.27	2223179.53	Картометрический метод	0.10	-
2346	-	-	446726.83	2223195.68	Картометрический метод	0.10	-
2347	-	-	446736.38	2223210.27	Картометрический метод	0.10	-
2348	-	-	446747.21	2223223.60	Картометрический метод	0.10	-
2349	-	-	446747.22	2223223.59	Картометрический метод	0.10	-

2. Сведения о характерных точках границ объекта							
Обозначение характерных точек границ	Существующие координаты, м		Измененные (уточненные) координаты, м		Метод определения координат характерной точки	Средняя квадратическая погрешность положения характерной точки (Mt), м	Описание обозначения точки на местности (при наличии)
	X	Y	X	Y			
1	2	3	4	5	6	7	8
2350	-	-	446755.08	2223233.27	Картометрический метод	0.10	-
2351	-	-	446773.39	2223244.71	Картометрический метод	0.10	-
2352	-	-	446784.41	2223246.15	Картометрический метод	0.10	-
2353	-	-	446797.05	2223258.90	Картометрический метод	0.10	-
2354	-	-	446811.40	2223266.19	Картометрический метод	0.10	-
2355	-	-	446822.94	2223276.33	Картометрический метод	0.10	-
2356	-	-	446833.75	2223280.09	Картометрический метод	0.10	-
2357	-	-	446857.10	2223286.14	Картометрический метод	0.10	-
2358	-	-	446874.76	2223287.60	Картометрический метод	0.10	-
2359	-	-	446891.99	2223286.85	Картометрический метод	0.10	-
2360	-	-	446906.20	2223291.54	Картометрический метод	0.10	-
2361	-	-	446921.95	2223297.16	Картометрический метод	0.10	-
2362	-	-	446923.93	2223315.47	Картометрический метод	0.10	-
2363	-	-	446920.35	2223315.48	Картометрический метод	0.10	-
2364	-	-	446916.77	2223315.57	Картометрический метод	0.10	-
2365	-	-	446913.19	2223315.74	Картометрический метод	0.10	-
2366	-	-	446909.62	2223316.00	Картометрический метод	0.10	-
2367	-	-	446906.05	2223316.34	Картометрический метод	0.10	-
2368	-	-	446902.49	2223316.76	Картометрический метод	0.10	-
2369	-	-	446898.94	2223317.26	Картометрический метод	0.10	-
2370	-	-	446895.41	2223317.85	Картометрический метод	0.10	-
2371	-	-	446891.89	2223318.51	Картометрический метод	0.10	-
2372	-	-	446888.38	2223319.26	Картометрический метод	0.10	-
2373	-	-	446884.90	2223320.09	Картометрический метод	0.10	-
2374	-	-	446881.43	2223320.99	Картометрический метод	0.10	-
2375	-	-	446877.99	2223321.98	Картометрический метод	0.10	-

2. Сведения о характерных точках границ объекта							
Обозначение характерных точек границ	Существующие координаты, м		Измененные (уточненные) координаты, м		Метод определения координат характерной точки	Средняя квадратическая погрешность положения характерной точки (M _t), м	Описание обозначения точки на местности (при наличии)
	X	Y	X	Y			
1	2	3	4	5	6	7	8
2376	-	-	446874.57	2223323.05	Картометрический метод	0.10	-
2377	-	-	446871.17	2223324.19	Картометрический метод	0.10	-
2378	-	-	446867.80	2223325.42	Картометрический метод	0.10	-
2379	-	-	446864.46	2223326.72	Картометрический метод	0.10	-
2380	-	-	446861.16	2223328.09	Картометрический метод	0.10	-
2381	-	-	446857.88	2223329.54	Картометрический метод	0.10	-
2382	-	-	446854.64	2223331.07	Картометрический метод	0.10	-
2383	-	-	446851.43	2223332.67	Картометрический метод	0.10	-
2384	-	-	446848.27	2223334.35	Картометрический метод	0.10	-
2385	-	-	446845.14	2223336.10	Картометрический метод	0.10	-
2386	-	-	446842.05	2223337.92	Картометрический метод	0.10	-
2387	-	-	446839.01	2223339.81	Картометрический метод	0.10	-
2388	-	-	446836.01	2223341.77	Картометрический метод	0.10	-
2389	-	-	446833.06	2223343.80	Картометрический метод	0.10	-
2390	-	-	446830.15	2223345.89	Картометрический метод	0.10	-
2391	-	-	446827.29	2223348.05	Картометрический метод	0.10	-
2392	-	-	446811.36	2223360.41	Картометрический метод	0.10	-
2393	-	-	446810.47	2223360.00	Картометрический метод	0.10	-
2394	-	-	446809.58	2223359.60	Картометрический метод	0.10	-
2395	-	-	446808.69	2223359.22	Картометрический метод	0.10	-
2396	-	-	446807.78	2223358.85	Картометрический метод	0.10	-
2397	-	-	446806.88	2223358.49	Картометрический метод	0.10	-
2398	-	-	446805.96	2223358.15	Картометрический метод	0.10	-
2399	-	-	446805.05	2223357.82	Картометрический метод	0.10	-
2400	-	-	446804.13	2223357.50	Картометрический метод	0.10	-
2401	-	-	446803.20	2223357.20	Картометрический метод	0.10	-

2. Сведения о характерных точках границ объекта							
Обозначение характерных точек границ	Существующие координаты, м		Измененные (уточненные) координаты, м		Метод определения координат характерной точки	Средняя квадратическая погрешность положения характерной точки (M _t), м	Описание обозначения точки на местности (при наличии)
	X	Y	X	Y			
1	2	3	4	5	6	7	8
2402	-	-	446802.27	2223356.91	Картометрический метод	0.10	-
2403	-	-	446801.33	2223356.64	Картометрический метод	0.10	-
2404	-	-	446800.39	2223356.37	Картометрический метод	0.10	-
2405	-	-	446799.45	2223356.13	Картометрический метод	0.10	-
2406	-	-	446798.51	2223355.89	Картометрический метод	0.10	-
2407	-	-	446797.56	2223355.67	Картометрический метод	0.10	-
2408	-	-	446796.60	2223355.47	Картометрический метод	0.10	-
2409	-	-	446795.65	2223355.27	Картометрический метод	0.10	-
2410	-	-	446794.69	2223355.10	Картометрический метод	0.10	-
2411	-	-	446793.73	2223354.93	Картометрический метод	0.10	-
2412	-	-	446792.77	2223354.78	Картометрический метод	0.10	-
2413	-	-	446791.80	2223354.65	Картометрический метод	0.10	-
2414	-	-	446790.83	2223354.53	Картометрический метод	0.10	-
2415	-	-	446789.87	2223354.42	Картометрический метод	0.10	-
2416	-	-	446788.90	2223354.33	Картометрический метод	0.10	-
2417	-	-	446787.92	2223354.25	Картометрический метод	0.10	-
2418	-	-	446786.95	2223354.18	Картометрический метод	0.10	-
2419	-	-	446785.98	2223354.13	Картометрический метод	0.10	-
2420	-	-	446785.00	2223354.10	Картометрический метод	0.10	-
2421	-	-	446784.03	2223354.08	Картометрический метод	0.10	-
2422	-	-	446783.01	2223354.07	Картометрический метод	0.10	-
2423	-	-	446781.99	2223354.08	Картометрический метод	0.10	-
2424	-	-	446780.97	2223354.10	Картометрический метод	0.10	-
2425	-	-	446779.95	2223354.14	Картометрический метод	0.10	-
2426	-	-	446778.94	2223354.20	Картометрический метод	0.10	-
2427	-	-	446777.92	2223354.27	Картометрический метод	0.10	-

2. Сведения о характерных точках границ объекта							
Обозначение характерных точек границ	Существующие координаты, м		Измененные (уточненные) координаты, м		Метод определения координат характерной точки	Средняя квадратическая погрешность положения характерной точки (M _t), м	Описание обозначения точки на местности (при наличии)
	X	Y	X	Y			
1	2	3	4	5	6	7	8
2428	-	-	446776.90	2223354.36	Картометрический метод	0.10	-
2429	-	-	446775.89	2223354.46	Картометрический метод	0.10	-
2430	-	-	446774.88	2223354.58	Картометрический метод	0.10	-
2431	-	-	446773.87	2223354.71	Картометрический метод	0.10	-
2432	-	-	446772.86	2223354.86	Картометрический метод	0.10	-
2433	-	-	446771.85	2223355.03	Картометрический метод	0.10	-
2434	-	-	446770.85	2223355.21	Картометрический метод	0.10	-
2435	-	-	446769.85	2223355.40	Картометрический метод	0.10	-
2436	-	-	446768.85	2223355.62	Картометрический метод	0.10	-
2437	-	-	446767.86	2223355.84	Картометрический метод	0.10	-
2438	-	-	446766.87	2223356.08	Картометрический метод	0.10	-
2439	-	-	446765.88	2223356.34	Картометрический метод	0.10	-
2440	-	-	446764.90	2223356.61	Картометрический метод	0.10	-
2441	-	-	446763.92	2223356.90	Картометрический метод	0.10	-
2442	-	-	446762.95	2223357.20	Картометрический метод	0.10	-
2443	-	-	446761.98	2223357.52	Картометрический метод	0.10	-
2444	-	-	446761.01	2223357.85	Картометрический метод	0.10	-
2445	-	-	446760.06	2223358.20	Картометрический метод	0.10	-
2446	-	-	446759.10	2223358.56	Картометрический метод	0.10	-
2447	-	-	446758.16	2223358.94	Картометрический метод	0.10	-
2448	-	-	446757.21	2223359.33	Картометрический метод	0.10	-
2449	-	-	446756.28	2223359.73	Картометрический метод	0.10	-
2450	-	-	446755.35	2223360.15	Картометрический метод	0.10	-
2451	-	-	446754.67	2223359.20	Картометрический метод	0.10	-
2452	-	-	446754.00	2223358.24	Картометрический метод	0.10	-
2453	-	-	446753.35	2223357.28	Картометрический метод	0.10	-

2. Сведения о характерных точках границ объекта							
Обозначение характерных точек границ	Существующие координаты, м		Измененные (уточненные) координаты, м		Метод определения координат характерной точки	Средняя квадратическая погрешность положения характерной точки (M _t), м	Описание обозначения точки на местности (при наличии)
	X	Y	X	Y			
1	2	3	4	5	6	7	8
2454	-	-	446752.71	2223356.30	Картометрический метод	0.10	-
2455	-	-	446752.08	2223355.31	Картометрический метод	0.10	-
2456	-	-	446751.47	2223354.32	Картометрический метод	0.10	-
2457	-	-	446750.87	2223353.31	Картометрический метод	0.10	-
2458	-	-	446750.29	2223352.30	Картометрический метод	0.10	-
2459	-	-	446749.72	2223351.28	Картометрический метод	0.10	-
2460	-	-	446749.16	2223350.26	Картометрический метод	0.10	-
2461	-	-	446748.62	2223349.22	Картометрический метод	0.10	-
2462	-	-	446748.09	2223348.18	Картометрический метод	0.10	-
2463	-	-	446747.57	2223347.13	Картометрический метод	0.10	-
2464	-	-	446747.07	2223346.07	Картометрический метод	0.10	-
2465	-	-	446746.59	2223345.01	Картометрический метод	0.10	-
2466	-	-	446746.12	2223343.94	Картометрический метод	0.10	-
2467	-	-	446745.66	2223342.87	Картометрический метод	0.10	-
2468	-	-	446745.22	2223341.78	Картометрический метод	0.10	-
2469	-	-	446744.80	2223340.70	Картометрический метод	0.10	-
2470	-	-	446744.38	2223339.60	Картометрический метод	0.10	-
2471	-	-	446743.99	2223338.50	Картометрический метод	0.10	-
2472	-	-	446743.61	2223337.40	Картометрический метод	0.10	-
2473	-	-	446743.24	2223336.29	Картометрический метод	0.10	-
2474	-	-	446742.89	2223335.17	Картометрический метод	0.10	-
2475	-	-	446742.56	2223334.05	Картометрический метод	0.10	-
2476	-	-	446742.24	2223332.93	Картометрический метод	0.10	-
2477	-	-	446741.93	2223331.80	Картометрический метод	0.10	-
2478	-	-	446741.64	2223330.67	Картометрический метод	0.10	-
2479	-	-	446741.37	2223329.53	Картометрический метод	0.10	-

2. Сведения о характерных точках границ объекта							
Обозначение характерных точек границ	Существующие координаты, м		Измененные (уточненные) координаты, м		Метод определения координат характерной точки	Средняя квадратическая погрешность положения характерной точки (Mt), м	Описание обозначения точки на местности (при наличии)
	X	Y	X	Y			
1	2	3	4	5	6	7	8
2480	-	-	446735.79	2223305.58	Картометрический метод	0.10	-
2481	-	-	446734.52	2223300.64	Картометрический метод	0.10	-
2482	-	-	446733.03	2223295.76	Картометрический метод	0.10	-
2483	-	-	446731.33	2223290.95	Картометрический метод	0.10	-
2484	-	-	446729.42	2223286.22	Картометрический метод	0.10	-
2485	-	-	446727.30	2223281.58	Картометрический метод	0.10	-
2486	-	-	446724.97	2223277.03	Картометрический метод	0.10	-
2487	-	-	446722.45	2223272.60	Картометрический метод	0.10	-
2488	-	-	446719.73	2223268.28	Картометрический метод	0.10	-
2489	-	-	446716.82	2223264.09	Картометрический метод	0.10	-
2490	-	-	446713.73	2223260.03	Картометрический метод	0.10	-
2491	-	-	446710.47	2223256.11	Картометрический метод	0.10	-
2492	-	-	446707.03	2223252.34	Картометрический метод	0.10	-
2493	-	-	446703.43	2223248.72	Картометрический метод	0.10	-
2494	-	-	446699.67	2223245.27	Картометрический метод	0.10	-
2495	-	-	446695.76	2223241.99	Картометрический метод	0.10	-
2496	-	-	446691.71	2223238.89	Картометрический метод	0.10	-
2497	-	-	446687.53	2223235.96	Картометрический метод	0.10	-
2498	-	-	446683.22	2223233.23	Картометрический метод	0.10	-
2499	-	-	446678.79	2223230.69	Картометрический метод	0.10	-
2500	-	-	446674.26	2223228.35	Картометрический метод	0.10	-
2501	-	-	446669.62	2223226.21	Картометрический метод	0.10	-
2502	-	-	446664.90	2223224.28	Картометрический метод	0.10	-
2503	-	-	446660.09	2223222.57	Картометрический метод	0.10	-
2504	-	-	446655.22	2223221.06	Картометрический метод	0.10	-
2505	-	-	446650.28	2223219.78	Картометрический метод	0.10	-

2. Сведения о характерных точках границ объекта							
Обозначение характерных точек границ	Существующие координаты, м		Измененные (уточненные) координаты, м		Метод определения координат характерной точки	Средняя квадратическая погрешность положения характерной точки (M _t), м	Описание обозначения точки на местности (при наличии)
	X	Y	X	Y			
1	2	3	4	5	6	7	8
2506	-	-	446645.29	2223218.71	Картометрический метод	0.10	-
2507	-	-	446640.26	2223217.87	Картометрический метод	0.10	-
2508	-	-	446635.19	2223217.25	Картометрический метод	0.10	-
2509	-	-	446630.10	2223216.86	Картометрический метод	0.10	-
2510	-	-	446598.20	2223215.11	Картометрический метод	0.10	-
2511	-	-	446588.01	2223214.68	Картометрический метод	0.10	-
2512	-	-	446577.81	2223214.46	Картометрический метод	0.10	-
2513	-	-	446567.61	2223214.47	Картометрический метод	0.10	-
2514	-	-	446557.41	2223214.68	Картометрический метод	0.10	-
2515	-	-	446547.22	2223215.12	Картометрический метод	0.10	-
2516	-	-	446537.04	2223215.76	Картометрический метод	0.10	-
2517	-	-	446526.87	2223216.63	Картометрический метод	0.10	-
2518	-	-	446516.73	2223217.70	Картометрический метод	0.10	-
2519	-	-	446506.61	2223218.99	Картометрический метод	0.10	-
2520	-	-	446496.52	2223220.50	Картометрический метод	0.10	-
2521	-	-	446486.47	2223222.22	Картометрический метод	0.10	-
2522	-	-	446476.45	2223224.15	Картометрический метод	0.10	-
2523	-	-	446466.47	2223226.29	Картометрический метод	0.10	-
2524	-	-	446456.55	2223228.64	Картометрический метод	0.10	-
2525	-	-	446446.67	2223231.20	Картометрический метод	0.10	-
2526	-	-	446436.85	2223233.96	Картометрический метод	0.10	-
2527	-	-	446427.09	2223236.94	Картометрический метод	0.10	-
2528	-	-	446417.40	2223240.12	Картометрический метод	0.10	-
2529	-	-	446407.78	2223243.50	Картометрический метод	0.10	-
2530	-	-	446398.23	2223247.09	Картометрический метод	0.10	-
2531	-	-	446388.76	2223250.87	Картометрический метод	0.10	-

2. Сведения о характерных точках границ объекта							
Обозначение характерных точек границ	Существующие координаты, м		Измененные (уточненные) координаты, м		Метод определения координат характерной точки	Средняя квадратическая погрешность положения характерной точки (Mt), м	Описание обозначения точки на местности (при наличии)
	X	Y	X	Y			
1	2	3	4	5	6	7	8
2532	-	-	446379.36	2223254.86	Картометрический метод	0.10	-
2533	-	-	446370.06	2223259.04	Картометрический метод	0.10	-
2534	-	-	446360.85	2223263.42	Картометрический метод	0.10	-
2535	-	-	446351.73	2223268.00	Картометрический метод	0.10	-
2536	-	-	446342.71	2223272.76	Картометрический метод	0.10	-
2537	-	-	446333.79	2223277.71	Картометрический метод	0.10	-
2538	-	-	446324.98	2223282.85	Картометрический метод	0.10	-
2539	-	-	446316.28	2223288.18	Картометрический метод	0.10	-
2540	-	-	446315.70	2223288.57	Картометрический метод	0.10	-
2541	-	-	446315.11	2223288.96	Картометрический метод	0.10	-
2542	-	-	446314.53	2223289.36	Картометрический метод	0.10	-
2543	-	-	446313.95	2223289.75	Картометрический метод	0.10	-
2544	-	-	446313.37	2223290.14	Картометрический метод	0.10	-
2545	-	-	446312.79	2223290.54	Картометрический метод	0.10	-
2546	-	-	446312.21	2223290.94	Картометрический метод	0.10	-
2547	-	-	446311.63	2223291.33	Картометрический метод	0.10	-
2548	-	-	446311.06	2223291.73	Картометрический метод	0.10	-
2549	-	-	446310.48	2223292.13	Картометрический метод	0.10	-
2550	-	-	446309.90	2223292.52	Картометрический метод	0.10	-
2551	-	-	446309.32	2223292.92	Картометрический метод	0.10	-
2552	-	-	446308.75	2223293.32	Картометрический метод	0.10	-
2553	-	-	446308.17	2223293.72	Картометрический метод	0.10	-
2554	-	-	446307.59	2223294.12	Картометрический метод	0.10	-
2555	-	-	446307.02	2223294.52	Картометрический метод	0.10	-
2556	-	-	446306.44	2223294.93	Картометрический метод	0.10	-
2557	-	-	446305.87	2223295.33	Картометрический метод	0.10	-

2. Сведения о характерных точках границ объекта							
Обозначение характерных точек границ	Существующие координаты, м		Измененные (уточненные) координаты, м		Метод определения координат характерной точки	Средняя квадратическая погрешность положения характерной точки (Mt), м	Описание обозначения точки на местности (при наличии)
	X	Y	X	Y			
1	2	3	4	5	6	7	8
2558	-	-	446305.30	2223295.73	Картометрический метод	0.10	-
2559	-	-	446304.72	2223296.13	Картометрический метод	0.10	-
2560	-	-	446304.15	2223296.54	Картометрический метод	0.10	-
2561	-	-	446303.58	2223296.94	Картометрический метод	0.10	-
2562	-	-	446303.00	2223297.35	Картометрический метод	0.10	-
2563	-	-	446302.43	2223297.76	Картометрический метод	0.10	-
2564	-	-	446301.86	2223298.16	Картометрический метод	0.10	-
2565	-	-	446301.29	2223298.57	Картометрический метод	0.10	-
2566	-	-	446300.72	2223298.98	Картометрический метод	0.10	-
2567	-	-	446300.15	2223299.39	Картометрический метод	0.10	-
2568	-	-	446299.58	2223299.80	Картометрический метод	0.10	-
2569	-	-	446297.65	2223301.19	Картометрический метод	0.10	-
2570	-	-	446295.72	2223302.60	Картометрический метод	0.10	-
2571	-	-	446293.80	2223304.01	Картометрический метод	0.10	-
2572	-	-	446291.89	2223305.43	Картометрический метод	0.10	-
2573	-	-	446289.98	2223306.85	Картометрический метод	0.10	-
2574	-	-	446288.07	2223308.28	Картометрический метод	0.10	-
2575	-	-	446286.17	2223309.72	Картометрический метод	0.10	-
2576	-	-	446284.28	2223311.17	Картометрический метод	0.10	-
2577	-	-	446282.39	2223312.62	Картометрический метод	0.10	-
2578	-	-	446280.50	2223314.08	Картометрический метод	0.10	-
2579	-	-	446278.63	2223315.55	Картометрический метод	0.10	-
2580	-	-	446276.75	2223317.03	Картометрический метод	0.10	-
2581	-	-	446274.89	2223318.51	Картометрический метод	0.10	-
2582	-	-	446273.03	2223320.00	Картометрический метод	0.10	-
2583	-	-	446271.17	2223321.50	Картометрический метод	0.10	-

2. Сведения о характерных точках границ объекта							
Обозначение характерных точек границ	Существующие координаты, м		Измененные (уточненные) координаты, м		Метод определения координат характерной точки	Средняя квадратическая погрешность положения характерной точки (Mt), м	Описание обозначения точки на местности (при наличии)
	X	Y	X	Y			
1	2	3	4	5	6	7	8
2584	-	-	446269.32	2223323.00	Картометрический метод	0.10	-
2585	-	-	446267.48	2223324.51	Картометрический метод	0.10	-
2586	-	-	446265.64	2223326.03	Картометрический метод	0.10	-
2587	-	-	446263.81	2223327.55	Картометрический метод	0.10	-
2588	-	-	446261.98	2223329.08	Картометрический метод	0.10	-
2589	-	-	446260.16	2223330.62	Картометрический метод	0.10	-
2590	-	-	446258.34	2223332.16	Картометрический метод	0.10	-
2591	-	-	446256.53	2223333.71	Картометрический метод	0.10	-
2592	-	-	446254.73	2223335.27	Картометрический метод	0.10	-
2593	-	-	446252.93	2223336.84	Картометрический метод	0.10	-
2594	-	-	446251.14	2223338.41	Картометрический метод	0.10	-
2595	-	-	446249.35	2223339.99	Картометрический метод	0.10	-
2596	-	-	446247.57	2223341.57	Картометрический метод	0.10	-
2597	-	-	446245.80	2223343.17	Картометрический метод	0.10	-
2598	-	-	446209.82	2223378.26	Картометрический метод	0.10	-
2130	-	-	446146.60	2223298.67	Картометрический метод	0.10	-
2599	-	-	446014.29	2224021.36	Картометрический метод	0.10	-
2600	-	-	445964.67	2223953.18	Картометрический метод	0.10	-
2601	-	-	445933.42	2223888.07	Картометрический метод	0.10	-
2602	-	-	445907.98	2223824.58	Картометрический метод	0.10	-
2603	-	-	445894.46	2223766.41	Картометрический метод	0.10	-
2604	-	-	445928.34	2223806.13	Картометрический метод	0.10	-
2605	-	-	445969.10	2223826.05	Картометрический метод	0.10	-
2606	-	-	446037.20	2223839.21	Картометрический метод	0.10	-
2607	-	-	446037.86	2223851.96	Картометрический метод	0.10	-
2608	-	-	446038.77	2223864.68	Картометрический метод	0.10	-

2. Сведения о характерных точках границ объекта							
Обозначение характерных точек границ	Существующие координаты, м		Измененные (уточненные) координаты, м		Метод определения координат характерной точки	Средняя квадратическая погрешность положения характерной точки (Mt), м	Описание обозначения точки на местности (при наличии)
	X	Y	X	Y			
1	2	3	4	5	6	7	8
2609	-	-	446039.94	2223877.39	Картометрический метод	0.10	-
2610	-	-	446041.37	2223890.06	Картометрический метод	0.10	-
2611	-	-	446043.05	2223902.71	Картометрический метод	0.10	-
2612	-	-	446044.98	2223915.32	Картометрический метод	0.10	-
2613	-	-	446047.17	2223927.89	Картометрический метод	0.10	-
2614	-	-	446049.62	2223940.41	Картометрический метод	0.10	-
2615	-	-	446052.31	2223952.88	Картометрический метод	0.10	-
2616	-	-	446055.26	2223965.29	Картометрический метод	0.10	-
2617	-	-	446058.45	2223977.64	Картометрический метод	0.10	-
2618	-	-	446061.90	2223989.93	Картометрический метод	0.10	-
2619	-	-	446065.59	2224002.14	Картометрический метод	0.10	-
2620	-	-	446069.53	2224014.28	Картометрический метод	0.10	-
2621	-	-	446073.71	2224026.33	Картометрический метод	0.10	-
2622	-	-	446078.13	2224038.30	Картометрический метод	0.10	-
2623	-	-	446082.80	2224050.17	Картометрический метод	0.10	-
2624	-	-	446087.70	2224061.95	Картометрический метод	0.10	-
2625	-	-	446092.84	2224073.63	Картометрический метод	0.10	-
2626	-	-	446098.21	2224085.20	Картометрический метод	0.10	-
2627	-	-	446103.82	2224096.66	Картометрический метод	0.10	-
2628	-	-	446109.65	2224108.00	Картометрический метод	0.10	-
2629	-	-	446115.72	2224119.23	Картометрический метод	0.10	-
2630	-	-	446122.01	2224130.33	Картометрический метод	0.10	-
2631	-	-	446128.52	2224141.30	Картометрический метод	0.10	-
2632	-	-	446135.25	2224152.14	Картометрический метод	0.10	-
2633	-	-	446142.20	2224162.84	Картометрический метод	0.10	-
2634	-	-	446149.36	2224173.39	Картометрический метод	0.10	-

2. Сведения о характерных точках границ объекта							
Обозначение характерных точек границ	Существующие координаты, м		Измененные (уточненные) координаты, м		Метод определения координат характерной точки	Средняя квадратическая погрешность положения характерной точки (Mt), м	Описание обозначения точки на местности (при наличии)
	X	Y	X	Y			
1	2	3	4	5	6	7	8
2635	-	-	446156.73	2224183.80	Картометрический метод	0.10	-
2636	-	-	446330.47	2224399.30	Картометрический метод	0.10	-
2637	-	-	446400.88	2224475.12	Картометрический метод	0.10	-
2638	-	-	446388.95	2224484.14	Картометрический метод	0.10	-
2639	-	-	446078.68	2224120.14	Картометрический метод	0.10	-
2640	-	-	446038.93	2224059.16	Картометрический метод	0.10	-
2599	-	-	446014.29	2224021.36	Картометрический метод	0.10	-
2641	-	-	448428.13	2223547.68	Картометрический метод	0.10	-
2642	-	-	448427.06	2223546.89	Картометрический метод	0.10	-
2643	-	-	448411.88	2223533.43	Картометрический метод	0.10	-
2644	-	-	448402.50	2223520.60	Картометрический метод	0.10	-
2645	-	-	448396.57	2223509.97	Картометрический метод	0.10	-
2646	-	-	448388.94	2223487.24	Картометрический метод	0.10	-
2647	-	-	448389.12	2223481.18	Картометрический метод	0.10	-
2648	-	-	448393.45	2223468.28	Картометрический метод	0.10	-
2649	-	-	448397.80	2223460.95	Картометрический метод	0.10	-
2650	-	-	448404.69	2223455.51	Картометрический метод	0.10	-
2651	-	-	448409.34	2223453.55	Картометрический метод	0.10	-
2652	-	-	448419.80	2223449.25	Картометрический метод	0.10	-
2653	-	-	448435.52	2223442.48	Картометрический метод	0.10	-
2654	-	-	448438.23	2223440.73	Картометрический метод	0.10	-
2655	-	-	448441.54	2223437.51	Картометрический метод	0.10	-
2656	-	-	448445.51	2223430.58	Картометрический метод	0.10	-
2657	-	-	448447.15	2223419.89	Картометрический метод	0.10	-
2658	-	-	448448.61	2223410.98	Картометрический метод	0.10	-
2659	-	-	448450.78	2223407.15	Картометрический метод	0.10	-

2. Сведения о характерных точках границ объекта							
Обозначение характерных точек границ	Существующие координаты, м		Измененные (уточненные) координаты, м		Метод определения координат характерной точки	Средняя квадратическая погрешность положения характерной точки (Mt), м	Описание обозначения точки на местности (при наличии)
	X	Y	X	Y			
1	2	3	4	5	6	7	8
2660	-	-	448456.52	2223399.49	Картометрический метод	0.10	-
2661	-	-	448462.12	2223392.88	Картометрический метод	0.10	-
2662	-	-	448468.43	2223378.24	Картометрический метод	0.10	-
2663	-	-	448468.88	2223367.54	Картометрический метод	0.10	-
2664	-	-	448467.14	2223364.09	Картометрический метод	0.10	-
2665	-	-	448462.96	2223355.25	Картометрический метод	0.10	-
2666	-	-	448457.12	2223347.43	Картометрический метод	0.10	-
2667	-	-	448448.95	2223336.46	Картометрический метод	0.10	-
2668	-	-	448440.63	2223324.72	Картометрический метод	0.10	-
2669	-	-	448416.56	2223300.86	Картометрический метод	0.10	-
2670	-	-	448409.04	2223293.12	Картометрический метод	0.10	-
2671	-	-	448402.37	2223285.81	Картометрический метод	0.10	-
2672	-	-	448395.69	2223278.94	Картометрический метод	0.10	-
2673	-	-	448388.54	2223275.45	Картометрический метод	0.10	-
2674	-	-	448377.58	2223271.05	Картометрический метод	0.10	-
2675	-	-	448367.02	2223268.78	Картометрический метод	0.10	-
2676	-	-	448353.47	2223267.74	Картометрический метод	0.10	-
2677	-	-	448338.19	2223269.22	Картометрический метод	0.10	-
2678	-	-	448324.59	2223271.98	Картометрический метод	0.10	-
2679	-	-	448315.20	2223276.94	Картометрический метод	0.10	-
2680	-	-	448298.49	2223289.41	Картометрический метод	0.10	-
2681	-	-	448292.92	2223293.99	Картометрический метод	0.10	-
2682	-	-	448288.91	2223295.85	Картометрический метод	0.10	-
2683	-	-	448284.68	2223296.60	Картометрический метод	0.10	-
2684	-	-	448277.40	2223295.91	Картометрический метод	0.10	-
2685	-	-	448267.67	2223290.26	Картометрический метод	0.10	-

2. Сведения о характерных точках границ объекта							
Обозначение характерных точек границ	Существующие координаты, м		Измененные (уточненные) координаты, м		Метод определения координат характерной точки	Средняя квадратическая погрешность положения характерной точки (Mt), м	Описание обозначения точки на местности (при наличии)
	X	Y	X	Y			
1	2	3	4	5	6	7	8
2686	-	-	448263.97	2223288.86	Картометрический метод	0.10	-
2687	-	-	448234.06	2223278.77	Картометрический метод	0.10	-
2688	-	-	448220.88	2223274.86	Картометрический метод	0.10	-
2689	-	-	448207.09	2223272.13	Картометрический метод	0.10	-
2690	-	-	448191.61	2223272.35	Картометрический метод	0.10	-
2691	-	-	448184.32	2223272.11	Картометрический метод	0.10	-
2692	-	-	448179.88	2223270.40	Картометрический метод	0.10	-
2693	-	-	448176.99	2223265.00	Картометрический метод	0.10	-
2694	-	-	448175.48	2223254.41	Картометрический метод	0.10	-
2695	-	-	448174.27	2223246.37	Картометрический метод	0.10	-
2696	-	-	448169.71	2223232.62	Картометрический метод	0.10	-
2697	-	-	448166.44	2223212.04	Картометрический метод	0.10	-
2698	-	-	448161.18	2223184.45	Картометрический метод	0.10	-
2699	-	-	448159.44	2223181.74	Картометрический метод	0.10	-
2700	-	-	448153.60	2223174.07	Картометрический метод	0.10	-
2701	-	-	448145.68	2223165.33	Картометрический метод	0.10	-
2702	-	-	448139.49	2223161.83	Картометрический метод	0.10	-
2703	-	-	448134.11	2223160.01	Картометрический метод	0.10	-
2704	-	-	448128.20	2223158.88	Картометрический метод	0.10	-
2705	-	-	448121.07	2223157.21	Картометрический метод	0.10	-
2706	-	-	448117.59	2223156.81	Картометрический метод	0.10	-
2707	-	-	448114.77	2223155.87	Картометрический метод	0.10	-
2708	-	-	448112.82	2223155.14	Картометрический метод	0.10	-
2709	-	-	448110.33	2223153.43	Картометрический метод	0.10	-
2710	-	-	448109.11	2223151.73	Картометрический метод	0.10	-
2711	-	-	448108.45	2223148.65	Картометрический метод	0.10	-

2. Сведения о характерных точках границ объекта							
Обозначение характерных точек границ	Существующие координаты, м		Измененные (уточненные) координаты, м		Метод определения координат характерной точки	Средняя квадратическая погрешность положения характерной точки (M _t), м	Описание обозначения точки на местности (при наличии)
	X	Y	X	Y			
1	2	3	4	5	6	7	8
2712	-	-	448107.29	2223146.35	Картометрический метод	0.10	-
2713	-	-	448096.52	2223139.33	Картометрический метод	0.10	-
2714	-	-	448095.20	2223138.69	Картометрический метод	0.10	-
2715	-	-	448113.42	2223111.03	Картометрический метод	0.10	-
2716	-	-	448115.92	2223112.71	Картометрический метод	0.10	-
2717	-	-	448117.61	2223110.15	Картометрический метод	0.10	-
2718	-	-	448131.29	2223096.07	Картометрический метод	0.10	-
2719	-	-	448143.90	2223103.16	Картометрический метод	0.10	-
2720	-	-	448147.49	2223100.24	Картометрический метод	0.10	-
2721	-	-	448155.86	2223132.60	Картометрический метод	0.10	-
2722	-	-	448269.10	2223168.21	Картометрический метод	0.10	-
2723	-	-	448264.59	2223183.09	Картометрический метод	0.10	-
2724	-	-	448318.85	2223202.24	Картометрический метод	0.10	-
2725	-	-	448381.50	2223221.10	Картометрический метод	0.10	-
2726	-	-	448383.63	2223213.93	Картометрический метод	0.10	-
2727	-	-	448456.76	2223234.67	Картометрический метод	0.10	-
2728	-	-	448458.62	2223228.29	Картометрический метод	0.10	-
2729	-	-	448462.80	2223229.75	Картометрический метод	0.10	-
2730	-	-	448505.59	2223243.66	Картометрический метод	0.10	-
2731	-	-	448502.05	2223256.22	Картометрический метод	0.10	-
2732	-	-	448495.64	2223282.25	Картометрический метод	0.10	-
2733	-	-	448459.83	2223438.07	Картометрический метод	0.10	-
2734	-	-	448433.30	2223547.28	Картометрический метод	0.10	-
2735	-	-	448429.34	2223543.35	Картометрический метод	0.10	-
2641	-	-	448428.13	2223547.68	Картометрический метод	0.10	-
2736	-	-	444681.70	2224291.86	Картометрический метод	0.10	-

2. Сведения о характерных точках границ объекта							
Обозначение характерных точек границ	Существующие координаты, м		Измененные (уточненные) координаты, м		Метод определения координат характерной точки	Средняя квадратическая погрешность положения характерной точки (M _t), м	Описание обозначения точки на местности (при наличии)
	X	Y	X	Y			
1	2	3	4	5	6	7	8
2737	-	-	444686.37	2224297.77	Картометрический метод	0.10	-
2738	-	-	444691.91	2224299.35	Картометрический метод	0.10	-
2739	-	-	444707.25	2224298.08	Картометрический метод	0.10	-
2740	-	-	444728.47	2224292.94	Картометрический метод	0.10	-
2741	-	-	444741.09	2224291.85	Картометрический метод	0.10	-
2742	-	-	444751.05	2224286.47	Картометрический метод	0.10	-
2743	-	-	444775.03	2224273.84	Картометрический метод	0.10	-
2744	-	-	444785.17	2224267.03	Картометрический метод	0.10	-
2745	-	-	444800.52	2224261.40	Картометрический метод	0.10	-
2746	-	-	444812.31	2224258.72	Картометрический метод	0.10	-
2747	-	-	444826.92	2224256.98	Картометрический метод	0.10	-
2748	-	-	444834.64	2224255.60	Картометрический метод	0.10	-
2749	-	-	444843.27	2224251.52	Картометрический метод	0.10	-
2750	-	-	444848.09	2224246.96	Картометрический метод	0.10	-
2751	-	-	444859.79	2224228.21	Картометрический метод	0.10	-
2752	-	-	444863.67	2224229.92	Картометрический метод	0.10	-
2753	-	-	444863.38	2224239.67	Картометрический метод	0.10	-
2754	-	-	444864.10	2224245.68	Картометрический метод	0.10	-
2755	-	-	444866.30	2224250.47	Картометрический метод	0.10	-
2756	-	-	444869.71	2224253.30	Картометрический метод	0.10	-
2757	-	-	444875.47	2224254.84	Картометрический метод	0.10	-
2758	-	-	444892.11	2224254.55	Картометрический метод	0.10	-
2759	-	-	444908.86	2224252.01	Картометрический метод	0.10	-
2760	-	-	444929.53	2224250.44	Картометрический метод	0.10	-
2761	-	-	444949.61	2224251.79	Картометрический метод	0.10	-
2762	-	-	444967.98	2224256.51	Картометрический метод	0.10	-

2. Сведения о характерных точках границ объекта							
Обозначение характерных точек границ	Существующие координаты, м		Измененные (уточненные) координаты, м		Метод определения координат характерной точки	Средняя квадратическая погрешность положения характерной точки (M _t), м	Описание обозначения точки на местности (при наличии)
	X	Y	X	Y			
1	2	3	4	5	6	7	8
2763	-	-	444975.42	2224260.61	Картометрический метод	0.10	-
2764	-	-	444989.02	2224269.99	Картометрический метод	0.10	-
2765	-	-	445001.24	2224280.49	Картометрический метод	0.10	-
2766	-	-	445005.45	2224283.20	Картометрический метод	0.10	-
2767	-	-	445013.73	2224284.56	Картометрический метод	0.10	-
2768	-	-	445019.92	2224290.09	Картометрический метод	0.10	-
2769	-	-	445023.03	2224290.44	Картометрический метод	0.10	-
2770	-	-	445026.64	2224287.07	Картометрический метод	0.10	-
2771	-	-	445029.60	2224281.88	Картометрический метод	0.10	-
2772	-	-	445030.64	2224277.87	Картометрический метод	0.10	-
2773	-	-	445030.41	2224272.71	Картометрический метод	0.10	-
2774	-	-	445027.75	2224257.50	Картометрический метод	0.10	-
2775	-	-	445029.94	2224252.58	Картометрический метод	0.10	-
2776	-	-	445032.11	2224265.38	Картометрический метод	0.10	-
2777	-	-	445036.36	2224272.86	Картометрический метод	0.10	-
2778	-	-	445037.92	2224288.90	Картометрический метод	0.10	-
2779	-	-	445039.69	2224297.96	Картометрический метод	0.10	-
2780	-	-	445043.31	2224304.39	Картометрический метод	0.10	-
2781	-	-	445049.06	2224310.99	Картометрический метод	0.10	-
2782	-	-	445054.68	2224316.01	Картометрический метод	0.10	-
2783	-	-	445066.96	2224322.40	Картометрический метод	0.10	-
2784	-	-	445073.52	2224325.38	Картометрический метод	0.10	-
2785	-	-	445083.13	2224332.43	Картометрический метод	0.10	-
2786	-	-	445088.89	2224335.67	Картометрический метод	0.10	-
2787	-	-	445095.79	2224340.25	Картометрический метод	0.10	-
2788	-	-	445115.78	2224347.18	Картометрический метод	0.10	-

2. Сведения о характерных точках границ объекта							
Обозначение характерных точек границ	Существующие координаты, м		Измененные (уточненные) координаты, м		Метод определения координат характерной точки	Средняя квадратическая погрешность положения характерной точки (Mt), м	Описание обозначения точки на местности (при наличии)
	X	Y	X	Y			
1	2	3	4	5	6	7	8
2789	-	-	445136.28	2224352.95	Картометрический метод	0.10	-
2790	-	-	445144.51	2224357.71	Картометрический метод	0.10	-
2791	-	-	445151.93	2224360.81	Картометрический метод	0.10	-
2792	-	-	445164.54	2224365.02	Картометрический метод	0.10	-
2793	-	-	445176.37	2224369.96	Картометрический метод	0.10	-
2794	-	-	445208.87	2224394.60	Картометрический метод	0.10	-
2795	-	-	445226.66	2224403.31	Картометрический метод	0.10	-
2796	-	-	445260.14	2224426.78	Картометрический метод	0.10	-
2797	-	-	445283.66	2224436.59	Картометрический метод	0.10	-
2798	-	-	445301.22	2224447.09	Картометрический метод	0.10	-
2799	-	-	445301.94	2224457.59	Картометрический метод	0.10	-
2800	-	-	445299.49	2224457.76	Картометрический метод	0.10	-
2801	-	-	445273.17	2224463.43	Картометрический метод	0.10	-
2802	-	-	445250.68	2224464.57	Картометрический метод	0.10	-
2803	-	-	445228.08	2224462.18	Картометрический метод	0.10	-
2804	-	-	445210.45	2224456.32	Картометрический метод	0.10	-
2805	-	-	445183.10	2224443.03	Картометрический метод	0.10	-
2806	-	-	445164.42	2224432.71	Картометрический метод	0.10	-
2807	-	-	445157.47	2224429.01	Картометрический метод	0.10	-
2808	-	-	445110.11	2224404.00	Картометрический метод	0.10	-
2809	-	-	445044.09	2224368.51	Картометрический метод	0.10	-
2810	-	-	445016.40	2224354.02	Картометрический метод	0.10	-
2811	-	-	445014.06	2224352.00	Картометрический метод	0.10	-
2812	-	-	445014.36	2224349.35	Картометрический метод	0.10	-
2813	-	-	445019.09	2224342.95	Картометрический метод	0.10	-
2814	-	-	445027.43	2224336.81	Картометрический метод	0.10	-

2. Сведения о характерных точках границ объекта							
Обозначение характерных точек границ	Существующие координаты, м		Измененные (уточненные) координаты, м		Метод определения координат характерной точки	Средняя квадратическая погрешность положения характерной точки (Mt), м	Описание обозначения точки на местности (при наличии)
	X	Y	X	Y			
1	2	3	4	5	6	7	8
2815	-	-	445035.05	2224338.27	Картометрический метод	0.10	-
2816	-	-	445039.31	2224341.18	Картометрический метод	0.10	-
2817	-	-	445045.71	2224345.91	Картометрический метод	0.10	-
2818	-	-	445053.58	2224348.89	Картометрический метод	0.10	-
2819	-	-	445060.73	2224353.21	Картометрический метод	0.10	-
2820	-	-	445067.66	2224356.78	Картометрический метод	0.10	-
2821	-	-	445072.67	2224356.54	Картометрический метод	0.10	-
2822	-	-	445076.49	2224357.37	Картометрический метод	0.10	-
2823	-	-	445079.99	2224360.29	Картометрический метод	0.10	-
2824	-	-	445084.47	2224363.95	Картометрический метод	0.10	-
2825	-	-	445089.29	2224367.02	Картометрический метод	0.10	-
2826	-	-	445095.19	2224367.78	Картометрический метод	0.10	-
2827	-	-	445100.09	2224366.68	Картометрический метод	0.10	-
2828	-	-	445104.62	2224366.17	Картометрический метод	0.10	-
2829	-	-	445111.12	2224367.67	Картометрический метод	0.10	-
2830	-	-	445114.26	2224368.62	Картометрический метод	0.10	-
2831	-	-	445116.49	2224373.09	Картометрический метод	0.10	-
2832	-	-	445117.49	2224374.95	Картометрический метод	0.10	-
2833	-	-	445120.35	2224375.24	Картометрический метод	0.10	-
2834	-	-	445123.09	2224371.94	Картометрический метод	0.10	-
2835	-	-	445125.45	2224368.65	Картометрический метод	0.10	-
2836	-	-	445125.19	2224366.37	Картометрический метод	0.10	-
2837	-	-	445121.48	2224362.70	Картометрический метод	0.10	-
2838	-	-	445112.35	2224355.60	Картометрический метод	0.10	-
2839	-	-	445100.58	2224348.95	Картометрический метод	0.10	-
2840	-	-	445090.84	2224346.41	Картометрический метод	0.10	-

2. Сведения о характерных точках границ объекта							
Обозначение характерных точек границ	Существующие координаты, м		Измененные (уточненные) координаты, м		Метод определения координат характерной точки	Средняя квадратическая погрешность положения характерной точки (Mt), м	Описание обозначения точки на местности (при наличии)
	X	Y	X	Y			
1	2	3	4	5	6	7	8
2841	-	-	445085.05	2224342.98	Картометрический метод	0.10	-
2842	-	-	445081.32	2224339.12	Картометрический метод	0.10	-
2843	-	-	445078.25	2224337.88	Картометрический метод	0.10	-
2844	-	-	445072.37	2224337.69	Картометрический метод	0.10	-
2845	-	-	445065.94	2224338.08	Картометрический метод	0.10	-
2846	-	-	445063.36	2224337.31	Картометрический метод	0.10	-
2847	-	-	445060.28	2224335.70	Картометрический метод	0.10	-
2848	-	-	445057.06	2224329.73	Картометрический метод	0.10	-
2849	-	-	445055.53	2224323.53	Картометрический метод	0.10	-
2850	-	-	445052.90	2224317.73	Картометрический метод	0.10	-
2851	-	-	445048.80	2224314.07	Картометрический метод	0.10	-
2852	-	-	445045.21	2224314.18	Картометрический метод	0.10	-
2853	-	-	445041.30	2224316.38	Картометрический метод	0.10	-
2854	-	-	445036.17	2224316.17	Картометрический метод	0.10	-
2855	-	-	445033.84	2224314.53	Картометрический метод	0.10	-
2856	-	-	445029.33	2224309.37	Картометрический метод	0.10	-
2857	-	-	445024.88	2224306.65	Картометрический метод	0.10	-
2858	-	-	445020.74	2224307.55	Картометрический метод	0.10	-
2859	-	-	445017.60	2224306.98	Картометрический метод	0.10	-
2860	-	-	445012.99	2224305.22	Картометрический метод	0.10	-
2861	-	-	445007.73	2224300.47	Картометрический метод	0.10	-
2862	-	-	445005.55	2224297.50	Картометрический метод	0.10	-
2863	-	-	445001.34	2224296.31	Картометрический метод	0.10	-
2864	-	-	444998.26	2224294.69	Картометрический метод	0.10	-
2865	-	-	444995.91	2224292.11	Картометрический метод	0.10	-
2866	-	-	444990.94	2224290.75	Картометрический метод	0.10	-

2. Сведения о характерных точках границ объекта							
Обозначение характерных точек границ	Существующие координаты, м		Измененные (уточненные) координаты, м		Метод определения координат характерной точки	Средняя квадратическая погрешность положения характерной точки (M _t), м	Описание обозначения точки на местности (при наличии)
	X	Y	X	Y			
1	2	3	4	5	6	7	8
2867	-	-	444988.38	2224287.80	Картометрический метод	0.10	-
2868	-	-	444983.47	2224282.27	Картометрический метод	0.10	-
2869	-	-	444981.84	2224278.33	Картометрический метод	0.10	-
2870	-	-	444980.85	2224277.04	Картометрический метод	0.10	-
2871	-	-	444977.77	2224275.42	Картометрический метод	0.10	-
2872	-	-	444976.38	2224276.70	Картометрический метод	0.10	-
2873	-	-	444973.11	2224280.98	Картометрический метод	0.10	-
2874	-	-	444973.61	2224284.94	Картометрический метод	0.10	-
2875	-	-	444977.32	2224288.61	Картометрический метод	0.10	-
2876	-	-	444981.61	2224292.46	Картометрический метод	0.10	-
2877	-	-	444982.81	2224294.51	Картометрический метод	0.10	-
2878	-	-	444982.52	2224297.36	Картометрический метод	0.10	-
2879	-	-	444982.61	2224300.39	Картометрический метод	0.10	-
2880	-	-	444985.98	2224304.84	Картометрический метод	0.10	-
2881	-	-	444995.21	2224309.48	Картометрический метод	0.10	-
2882	-	-	445002.15	2224313.05	Картометрический метод	0.10	-
2883	-	-	445005.04	2224314.48	Картометрический метод	0.10	-
2884	-	-	445007.82	2224315.62	Картометрический метод	0.10	-
2885	-	-	445009.30	2224326.76	Картометрический метод	0.10	-
2886	-	-	445006.65	2224332.91	Картометрический метод	0.10	-
2887	-	-	445003.40	2224338.12	Картометрический метод	0.10	-
2888	-	-	444999.02	2224337.50	Картометрический метод	0.10	-
2889	-	-	444902.11	2224283.47	Картометрический метод	0.10	-
2890	-	-	444889.09	2224276.81	Картометрический метод	0.10	-
2891	-	-	444887.98	2224269.33	Картометрический метод	0.10	-
2892	-	-	444886.51	2224264.52	Картометрический метод	0.10	-

2. Сведения о характерных точках границ объекта							
Обозначение характерных точек границ	Существующие координаты, м		Измененные (уточненные) координаты, м		Метод определения координат характерной точки	Средняя квадратическая погрешность положения характерной точки (Mt), м	Описание обозначения точки на местности (при наличии)
	X	Y	X	Y			
1	2	3	4	5	6	7	8
2893	-	-	444883.59	2224263.06	Картометрический метод	0.10	-
2894	-	-	444872.04	2224260.77	Картометрический метод	0.10	-
2895	-	-	444855.74	2224262.16	Картометрический метод	0.10	-
2896	-	-	444841.73	2224266.13	Картометрический метод	0.10	-
2897	-	-	444829.16	2224274.03	Картометрический метод	0.10	-
2898	-	-	444790.63	2224284.94	Картометрический метод	0.10	-
2899	-	-	444783.14	2224285.61	Картометрический метод	0.10	-
2900	-	-	444778.26	2224284.88	Картометрический метод	0.10	-
2901	-	-	444771.26	2224286.86	Картометрический метод	0.10	-
2902	-	-	444766.48	2224289.22	Картометрический метод	0.10	-
2903	-	-	444748.28	2224293.54	Картометрический метод	0.10	-
2904	-	-	444735.94	2224296.49	Картометрический метод	0.10	-
2905	-	-	444684.71	2224308.76	Картометрический метод	0.10	-
2906	-	-	444677.79	2224306.55	Картометрический метод	0.10	-
2907	-	-	444672.93	2224306.25	Картометрический метод	0.10	-
2908	-	-	444662.98	2224313.18	Картометрический метод	0.10	-
2909	-	-	444613.61	2224330.18	Картометрический метод	0.10	-
2910	-	-	444584.24	2224337.71	Картометрический метод	0.10	-
2911	-	-	444560.04	2224340.23	Картометрический метод	0.10	-
2912	-	-	444541.50	2224340.80	Картометрический метод	0.10	-
2913	-	-	444513.38	2224345.65	Картометрический метод	0.10	-
2914	-	-	444501.85	2224344.24	Картометрический метод	0.10	-
2915	-	-	444492.07	2224343.95	Картометрический метод	0.10	-
2916	-	-	444451.77	2224357.61	Картометрический метод	0.10	-
2917	-	-	444399.32	2224379.94	Картометрический метод	0.10	-
2918	-	-	444365.92	2224393.40	Картометрический метод	0.10	-

2. Сведения о характерных точках границ объекта							
Обозначение характерных точек границ	Существующие координаты, м		Измененные (уточненные) координаты, м		Метод определения координат характерной точки	Средняя квадратическая погрешность положения характерной точки (M _t), м	Описание обозначения точки на местности (при наличии)
	X	Y	X	Y			
1	2	3	4	5	6	7	8
2919	-	-	444337.46	2224410.14	Картометрический метод	0.10	-
2920	-	-	444326.99	2224414.79	Картометрический метод	0.10	-
2921	-	-	444315.19	2224418.75	Картометрический метод	0.10	-
2922	-	-	444286.41	2224427.88	Картометрический метод	0.10	-
2923	-	-	444284.56	2224426.14	Картометрический метод	0.10	-
2924	-	-	444283.20	2224424.39	Картометрический метод	0.10	-
2925	-	-	444283.16	2224424.39	Картометрический метод	0.10	-
2926	-	-	444297.75	2224419.66	Картометрический метод	0.10	-
2927	-	-	444309.72	2224413.68	Картометрический метод	0.10	-
2928	-	-	444328.42	2224406.16	Картометрический метод	0.10	-
2929	-	-	444361.12	2224396.01	Картометрический метод	0.10	-
2930	-	-	444365.38	2224392.51	Картометрический метод	0.10	-
2931	-	-	444365.92	2224386.06	Картометрический метод	0.10	-
2932	-	-	444360.27	2224370.38	Картометрический метод	0.10	-
2933	-	-	444358.99	2224355.36	Картометрический метод	0.10	-
2934	-	-	444363.36	2224344.47	Картометрический метод	0.10	-
2935	-	-	444367.10	2224345.43	Картометрический метод	0.10	-
2936	-	-	444368.66	2224362.85	Картометрический метод	0.10	-
2937	-	-	444373.67	2224370.12	Картометрический метод	0.10	-
2938	-	-	444378.50	2224375.43	Картометрический метод	0.10	-
2939	-	-	444387.63	2224378.86	Картометрический метод	0.10	-
2940	-	-	444404.72	2224373.11	Картометрический метод	0.10	-
2941	-	-	444413.22	2224371.59	Картометрический метод	0.10	-
2942	-	-	444435.17	2224362.46	Картометрический метод	0.10	-
2943	-	-	444454.50	2224352.10	Картометрический метод	0.10	-
2944	-	-	444468.22	2224350.20	Картометрический метод	0.10	-

2. Сведения о характерных точках границ объекта							
Обозначение характерных точек границ	Существующие координаты, м		Измененные (уточненные) координаты, м		Метод определения координат характерной точки	Средняя квадратическая погрешность положения характерной точки (Mt), м	Описание обозначения точки на местности (при наличии)
	X	Y	X	Y			
1	2	3	4	5	6	7	8
2945	-	-	444476.44	2224347.93	Картометрический метод	0.10	-
2946	-	-	444491.31	2224339.44	Картометрический метод	0.10	-
2947	-	-	444506.65	2224336.22	Картометрический метод	0.10	-
2948	-	-	444538.86	2224332.63	Картометрический метод	0.10	-
2949	-	-	444555.64	2224329.72	Картометрический метод	0.10	-
2950	-	-	444563.30	2224330.13	Картометрический метод	0.10	-
2951	-	-	444567.62	2224333.65	Картометрический метод	0.10	-
2952	-	-	444572.73	2224334.02	Картометрический метод	0.10	-
2953	-	-	444589.21	2224328.56	Картометрический метод	0.10	-
2954	-	-	444602.71	2224322.63	Картометрический метод	0.10	-
2955	-	-	444641.95	2224310.92	Картометрический метод	0.10	-
2956	-	-	444650.90	2224306.10	Картометрический метод	0.10	-
2957	-	-	444668.17	2224301.57	Картометрический метод	0.10	-
2958	-	-	444670.80	2224296.96	Картометрический метод	0.10	-
2959	-	-	444669.55	2224289.59	Картометрический метод	0.10	-
2960	-	-	444665.21	2224278.68	Картометрический метод	0.10	-
2961	-	-	444666.50	2224275.29	Картометрический метод	0.10	-
2962	-	-	444669.79	2224275.17	Картометрический метод	0.10	-
2963	-	-	444672.39	2224276.96	Картометрический метод	0.10	-
2736	-	-	444681.70	2224291.86	Картометрический метод	0.10	-
2964	-	-	448247.05	2221814.14	Картометрический метод	0.10	-
2965	-	-	448248.09	2221774.94	Картометрический метод	0.10	-
2966	-	-	448235.70	2221772.76	Картометрический метод	0.10	-
2967	-	-	448234.81	2221803.74	Картометрический метод	0.10	-
2968	-	-	448166.05	2221800.27	Картометрический метод	0.10	-
2969	-	-	448168.74	2221760.95	Картометрический метод	0.10	-

2. Сведения о характерных точках границ объекта							
Обозначение характерных точек границ	Существующие координаты, м		Измененные (уточненные) координаты, м		Метод определения координат характерной точки	Средняя квадратическая погрешность положения характерной точки (M _t), м	Описание обозначения точки на местности (при наличии)
	X	Y	X	Y			
1	2	3	4	5	6	7	8
2970	-	-	448164.39	2221760.18	Картометрический метод	0.10	-
2971	-	-	448160.66	2221758.69	Картометрический метод	0.10	-
2972	-	-	448148.57	2221750.85	Картометрический метод	0.10	-
2973	-	-	448148.61	2221756.63	Картометрический метод	0.10	-
2974	-	-	448147.78	2221762.15	Картометрический метод	0.10	-
2975	-	-	448150.87	2221762.31	Картометрический метод	0.10	-
2976	-	-	448151.08	2221765.15	Картометрический метод	0.10	-
2977	-	-	448158.71	2221784.22	Картометрический метод	0.10	-
2978	-	-	448160.15	2221785.81	Картометрический метод	0.10	-
2979	-	-	448149.50	2221809.94	Картометрический метод	0.10	-
2980	-	-	448165.59	2221810.72	Картометрический метод	0.10	-
2964	-	-	448247.05	2221814.14	Картометрический метод	0.10	-
2981	-	-	449979.40	2223228.78	Картометрический метод	0.10	-
2982	-	-	449846.99	2223236.13	Картометрический метод	0.10	-
2983	-	-	449937.71	2223234.06	Картометрический метод	0.10	-
2984	-	-	449950.79	2223234.84	Картометрический метод	0.10	-
2985	-	-	449965.58	2223235.21	Картометрический метод	0.10	-
2986	-	-	449980.38	2223234.52	Картометрический метод	0.10	-
2987	-	-	449990.87	2223233.42	Картометрический метод	0.10	-
2988	-	-	450014.59	2223228.66	Картометрический метод	0.10	-
2989	-	-	450049.28	2223219.44	Картометрический метод	0.10	-
2990	-	-	450093.15	2223208.55	Картометрический метод	0.10	-
2991	-	-	450133.38	2223200.43	Картометрический метод	0.10	-
2992	-	-	450183.27	2223192.13	Картометрический метод	0.10	-
2993	-	-	450241.52	2223184.34	Картометрический метод	0.10	-
2994	-	-	450258.52	2223182.93	Картометрический метод	0.10	-

2. Сведения о характерных точках границ объекта							
Обозначение характерных точек границ	Существующие координаты, м		Измененные (уточненные) координаты, м		Метод определения координат характерной точки	Средняя квадратическая погрешность положения характерной точки (Mt), м	Описание обозначения точки на местности (при наличии)
	X	Y	X	Y			
1	2	3	4	5	6	7	8
2995	-	-	450278.33	2223182.68	Картометрический метод	0.10	-
2996	-	-	450296.71	2223183.96	Картометрический метод	0.10	-
2997	-	-	450296.71	2223184.02	Картометрический метод	0.10	-
2998	-	-	450302.50	2223184.90	Картометрический метод	0.10	-
2999	-	-	450324.29	2223185.84	Картометрический метод	0.10	-
3000	-	-	450348.21	2223189.77	Картометрический метод	0.10	-
3001	-	-	450377.47	2223197.53	Картометрический метод	0.10	-
3002	-	-	450406.98	2223200.18	Картометрический метод	0.10	-
3003	-	-	450434.42	2223198.39	Картометрический метод	0.10	-
3004	-	-	450447.39	2223196.85	Картометрический метод	0.10	-
3005	-	-	450465.45	2223196.49	Картометрический метод	0.10	-
3006	-	-	450492.83	2223195.43	Картометрический метод	0.10	-
3007	-	-	450517.95	2223198.08	Картометрический метод	0.10	-
3008	-	-	450577.81	2223193.09	Картометрический метод	0.10	-
3009	-	-	450581.92	2223193.71	Картометрический метод	0.10	-
3010	-	-	450589.15	2223197.79	Картометрический метод	0.10	-
3011	-	-	450597.47	2223201.20	Картометрический метод	0.10	-
3012	-	-	450609.57	2223196.96	Картометрический метод	0.10	-
3013	-	-	450617.39	2223192.16	Картометрический метод	0.10	-
3014	-	-	450622.31	2223186.61	Картометрический метод	0.10	-
3015	-	-	450623.50	2223184.16	Картометрический метод	0.10	-
3016	-	-	450624.17	2223180.85	Картометрический метод	0.10	-
3017	-	-	450624.42	2223176.60	Картометрический метод	0.10	-
3018	-	-	450624.58	2223176.25	Картометрический метод	0.10	-
3019	-	-	450631.22	2223174.69	Картометрический метод	0.10	-
3020	-	-	450642.92	2223173.16	Картометрический метод	0.10	-

2. Сведения о характерных точках границ объекта							
Обозначение характерных точек границ	Существующие координаты, м		Измененные (уточненные) координаты, м		Метод определения координат характерной точки	Средняя квадратическая погрешность положения характерной точки (Mt), м	Описание обозначения точки на местности (при наличии)
	X	Y	X	Y			
1	2	3	4	5	6	7	8
3021	-	-	450662.05	2223171.43	Картометрический метод	0.10	-
3022	-	-	450683.10	2223166.55	Картометрический метод	0.10	-
3023	-	-	450705.35	2223160.20	Картометрический метод	0.10	-
3024	-	-	450705.36	2223160.17	Картометрический метод	0.10	-
3025	-	-	450724.50	2223156.25	Картометрический метод	0.10	-
3026	-	-	450725.43	2223156.02	Картометрический метод	0.10	-
3027	-	-	450743.41	2223149.32	Картометрический метод	0.10	-
3028	-	-	450755.64	2223140.04	Картометрический метод	0.10	-
3029	-	-	450761.61	2223131.11	Картометрический метод	0.10	-
3030	-	-	450767.87	2223117.67	Картометрический метод	0.10	-
3031	-	-	450772.68	2223112.95	Картометрический метод	0.10	-
3032	-	-	450801.65	2223095.57	Картометрический метод	0.10	-
3033	-	-	450807.01	2223093.53	Картометрический метод	0.10	-
3034	-	-	450828.27	2223091.01	Картометрический метод	0.10	-
3035	-	-	450834.49	2223089.01	Картометрический метод	0.10	-
3036	-	-	450834.74	2223088.93	Картометрический метод	0.10	-
3037	-	-	450840.72	2223086.00	Картометрический метод	0.10	-
3038	-	-	450846.27	2223082.36	Картометрический метод	0.10	-
3039	-	-	450848.48	2223082.29	Картометрический метод	0.10	-
3040	-	-	450857.34	2223077.57	Картометрический метод	0.10	-
3041	-	-	450931.47	2223024.52	Картометрический метод	0.10	-
3042	-	-	450993.80	2222963.05	Картометрический метод	0.10	-
3043	-	-	451018.79	2222915.28	Картометрический метод	0.10	-
3044	-	-	451019.69	2222913.57	Картометрический метод	0.10	-
3045	-	-	451043.35	2222846.55	Картометрический метод	0.10	-
3046	-	-	451065.72	2222808.99	Картометрический метод	0.10	-

2. Сведения о характерных точках границ объекта							
Обозначение характерных точек границ	Существующие координаты, м		Измененные (уточненные) координаты, м		Метод определения координат характерной точки	Средняя квадратическая погрешность положения характерной точки (Mt), м	Описание обозначения точки на местности (при наличии)
	X	Y	X	Y			
1	2	3	4	5	6	7	8
3047	-	-	451086.01	2222776.18	Картометрический метод	0.10	-
3048	-	-	451105.47	2222748.76	Картометрический метод	0.10	-
3049	-	-	451134.04	2222713.40	Картометрический метод	0.10	-
3050	-	-	451150.29	2222682.08	Картометрический метод	0.10	-
3051	-	-	451150.29	2222682.05	Картометрический метод	0.10	-
3052	-	-	451120.88	2222671.84	Картометрический метод	0.10	-
3053	-	-	451107.31	2222667.01	Картометрический метод	0.10	-
3054	-	-	451110.90	2222652.96	Картометрический метод	0.10	-
3055	-	-	451092.24	2222647.47	Картометрический метод	0.10	-
3056	-	-	451087.56	2222646.51	Картометрический метод	0.10	-
3057	-	-	451074.86	2222635.47	Картометрический метод	0.10	-
3058	-	-	451068.55	2222659.34	Картометрический метод	0.10	-
3059	-	-	451109.49	2222675.23	Картометрический метод	0.10	-
3060	-	-	451096.24	2222693.17	Картометрический метод	0.10	-
3061	-	-	451079.73	2222714.53	Картометрический метод	0.10	-
3062	-	-	451065.75	2222719.17	Картометрический метод	0.10	-
3063	-	-	451052.55	2222715.18	Картометрический метод	0.10	-
3064	-	-	451045.64	2222724.01	Картометрический метод	0.10	-
3065	-	-	451070.14	2222756.61	Картометрический метод	0.10	-
3066	-	-	451065.37	2222760.87	Картометрический метод	0.10	-
3067	-	-	451047.48	2222776.88	Картометрический метод	0.10	-
3068	-	-	451020.51	2222811.52	Картометрический метод	0.10	-
3069	-	-	451012.03	2222839.99	Картометрический метод	0.10	-
3070	-	-	451003.53	2222843.14	Картометрический метод	0.10	-
3071	-	-	450965.62	2222800.89	Картометрический метод	0.10	-
3072	-	-	450953.51	2222795.87	Картометрический метод	0.10	-

2. Сведения о характерных точках границ объекта							
Обозначение характерных точек границ	Существующие координаты, м		Измененные (уточненные) координаты, м		Метод определения координат характерной точки	Средняя квадратическая погрешность положения характерной точки (Mt), м	Описание обозначения точки на местности (при наличии)
	X	Y	X	Y			
1	2	3	4	5	6	7	8
3073	-	-	450915.25	2222795.50	Картометрический метод	0.10	-
3074	-	-	450913.25	2222809.69	Картометрический метод	0.10	-
3075	-	-	450920.90	2222822.90	Картометрический метод	0.10	-
3076	-	-	450937.43	2222831.00	Картометрический метод	0.10	-
3077	-	-	450981.44	2222904.72	Картометрический метод	0.10	-
3078	-	-	450878.17	2222978.18	Картометрический метод	0.10	-
3079	-	-	450851.57	2222962.36	Картометрический метод	0.10	-
3080	-	-	450843.26	2222969.61	Картометрический метод	0.10	-
3081	-	-	450841.93	2223008.53	Картометрический метод	0.10	-
3082	-	-	450815.23	2223037.35	Картометрический метод	0.10	-
3083	-	-	450807.22	2223045.95	Картометрический метод	0.10	-
3084	-	-	450767.65	2223068.53	Картометрический метод	0.10	-
3085	-	-	450728.10	2223091.03	Картометрический метод	0.10	-
3086	-	-	450642.44	2223131.08	Картометрический метод	0.10	-
3087	-	-	450610.39	2223138.33	Картометрический метод	0.10	-
3088	-	-	450609.47	2223036.13	Картометрический метод	0.10	-
3089	-	-	450600.92	2223033.60	Картометрический метод	0.10	-
3090	-	-	450579.16	2223100.74	Картометрический метод	0.10	-
3091	-	-	450584.62	2223124.02	Картометрический метод	0.10	-
3092	-	-	450594.84	2223167.55	Картометрический метод	0.10	-
3093	-	-	450596.47	2223174.51	Картометрический метод	0.10	-
3094	-	-	450599.30	2223186.59	Картометрический метод	0.10	-
3095	-	-	450547.00	2223192.70	Картометрический метод	0.10	-
3096	-	-	450446.61	2223190.90	Картометрический метод	0.10	-
3097	-	-	450447.30	2223170.88	Картометрический метод	0.10	-
3098	-	-	450447.65	2223160.45	Картометрический метод	0.10	-

2. Сведения о характерных точках границ объекта							
Обозначение характерных точек границ	Существующие координаты, м		Измененные (уточненные) координаты, м		Метод определения координат характерной точки	Средняя квадратическая погрешность положения характерной точки (Mt), м	Описание обозначения точки на местности (при наличии)
	X	Y	X	Y			
1	2	3	4	5	6	7	8
3099	-	-	450447.99	2223150.65	Картометрический метод	0.10	-
3100	-	-	450448.53	2223134.64	Картометрический метод	0.10	-
3101	-	-	450437.60	2223133.19	Картометрический метод	0.10	-
3102	-	-	450436.46	2223144.55	Картометрический метод	0.10	-
3103	-	-	450423.08	2223148.24	Картометрический метод	0.10	-
3104	-	-	450400.77	2223131.99	Картометрический метод	0.10	-
3105	-	-	450393.10	2223097.23	Картометрический метод	0.10	-
3106	-	-	450369.88	2223087.48	Картометрический метод	0.10	-
3107	-	-	450347.18	2223093.83	Картометрический метод	0.10	-
3108	-	-	450345.29	2223119.90	Картометрический метод	0.10	-
3109	-	-	450285.68	2223130.59	Картометрический метод	0.10	-
3110	-	-	450284.08	2223145.45	Картометрический метод	0.10	-
3111	-	-	450252.95	2223137.11	Картометрический метод	0.10	-
3112	-	-	450237.68	2223144.48	Картометрический метод	0.10	-
3113	-	-	450194.34	2223121.09	Картометрический метод	0.10	-
3114	-	-	450153.23	2223118.97	Картометрический метод	0.10	-
3115	-	-	450125.51	2223141.81	Картометрический метод	0.10	-
3116	-	-	450122.78	2223172.24	Картометрический метод	0.10	-
3117	-	-	450096.57	2223172.25	Картометрический метод	0.10	-
3118	-	-	450072.17	2223172.28	Картометрический метод	0.10	-
3119	-	-	450037.98	2223204.73	Картометрический метод	0.10	-
2981	-	-	449979.40	2223228.78	Картометрический метод	0.10	-
3120	-	-	451921.38	2222015.03	Картометрический метод	0.10	-
3121	-	-	451931.54	2222017.96	Картометрический метод	0.10	-
3122	-	-	451964.26	2222027.47	Картометрический метод	0.10	-
3123	-	-	451984.20	2222037.65	Картометрический метод	0.10	-

2. Сведения о характерных точках границ объекта							
Обозначение характерных точек границ	Существующие координаты, м		Измененные (уточненные) координаты, м		Метод определения координат характерной точки	Средняя квадратическая погрешность положения характерной точки (Mt), м	Описание обозначения точки на местности (при наличии)
	X	Y	X	Y			
1	2	3	4	5	6	7	8
3124	-	-	452002.38	2222048.64	Картометрический метод	0.10	-
3125	-	-	452015.43	2222065.63	Картометрический метод	0.10	-
3126	-	-	452025.67	2222083.19	Картометрический метод	0.10	-
3127	-	-	452032.60	2222108.30	Картометрический метод	0.10	-
3128	-	-	452037.60	2222123.52	Картометрический метод	0.10	-
3129	-	-	452044.04	2222143.95	Картометрический метод	0.10	-
3130	-	-	452034.64	2222114.04	Картометрический метод	0.10	-
3131	-	-	452028.20	2222072.14	Картометрический метод	0.10	-
3132	-	-	451996.73	2222026.12	Картометрический метод	0.10	-
3133	-	-	451978.93	2222001.86	Картометрический метод	0.10	-
3134	-	-	451964.94	2222011.99	Картометрический метод	0.10	-
3135	-	-	451939.08	2221995.61	Картометрический метод	0.10	-
3136	-	-	451881.57	2221979.99	Картометрический метод	0.10	-
3137	-	-	451832.14	2221951.32	Картометрический метод	0.10	-
3138	-	-	451815.97	2221929.58	Картометрический метод	0.10	-
3139	-	-	451809.32	2221898.84	Картометрический метод	0.10	-
3140	-	-	451814.47	2221866.99	Картометрический метод	0.10	-
3141	-	-	451808.08	2221843.11	Картометрический метод	0.10	-
3142	-	-	451789.46	2221821.01	Картометрический метод	0.10	-
3143	-	-	451780.43	2221827.11	Картометрический метод	0.10	-
3144	-	-	451763.84	2221806.91	Картометрический метод	0.10	-
3145	-	-	451752.63	2221801.19	Картометрический метод	0.10	-
3146	-	-	451737.35	2221801.08	Картометрический метод	0.10	-
3147	-	-	451700.11	2221814.08	Картометрический метод	0.10	-
3148	-	-	451687.89	2221778.86	Картометрический метод	0.10	-
3149	-	-	451684.45	2221746.30	Картометрический метод	0.10	-

2. Сведения о характерных точках границ объекта							
Обозначение характерных точек границ	Существующие координаты, м		Измененные (уточненные) координаты, м		Метод определения координат характерной точки	Средняя квадратическая погрешность положения характерной точки (M _t), м	Описание обозначения точки на местности (при наличии)
	X	Y	X	Y			
1	2	3	4	5	6	7	8
3150	-	-	451695.74	2221747.56	Картометрический метод	0.10	-
3151	-	-	451718.86	2221722.02	Картометрический метод	0.10	-
3152	-	-	451727.69	2221709.61	Картометрический метод	0.10	-
3153	-	-	451739.89	2221698.46	Картометрический метод	0.10	-
3154	-	-	451755.75	2221684.28	Картометрический метод	0.10	-
3155	-	-	451761.34	2221679.31	Картометрический метод	0.10	-
3156	-	-	451739.72	2221653.69	Картометрический метод	0.10	-
3157	-	-	451733.88	2221646.29	Картометрический метод	0.10	-
3158	-	-	451744.44	2221634.19	Картометрический метод	0.10	-
3159	-	-	451740.71	2221596.04	Картометрический метод	0.10	-
3160	-	-	451724.56	2221597.62	Картометрический метод	0.10	-
3161	-	-	451590.86	2221751.62	Картометрический метод	0.10	-
3162	-	-	451593.36	2221777.04	Картометрический метод	0.10	-
3163	-	-	451643.10	2221817.31	Картометрический метод	0.10	-
3164	-	-	451645.36	2221819.12	Картометрический метод	0.10	-
3165	-	-	451647.52	2221821.09	Картометрический метод	0.10	-
3166	-	-	451649.60	2221823.15	Картометрический метод	0.10	-
3167	-	-	451651.57	2221825.32	Картометрический метод	0.10	-
3168	-	-	451653.43	2221827.56	Картометрический метод	0.10	-
3169	-	-	451655.18	2221829.89	Картометрический метод	0.10	-
3170	-	-	451656.81	2221832.31	Картометрический метод	0.10	-
3171	-	-	451658.35	2221834.81	Картометрический метод	0.10	-
3172	-	-	451659.74	2221837.37	Картометрический метод	0.10	-
3173	-	-	451661.02	2221840.00	Картометрический метод	0.10	-
3174	-	-	451664.02	2221848.09	Картометрический метод	0.10	-
3175	-	-	451671.67	2221903.15	Картометрический метод	0.10	-

2. Сведения о характерных точках границ объекта							
Обозначение характерных точек границ	Существующие координаты, м		Измененные (уточненные) координаты, м		Метод определения координат характерной точки	Средняя квадратическая погрешность положения характерной точки (M _t), м	Описание обозначения точки на местности (при наличии)
	X	Y	X	Y			
1	2	3	4	5	6	7	8
3176	-	-	451672.21	2221910.05	Картометрический метод	0.10	-
3177	-	-	451671.92	2221916.96	Картометрический метод	0.10	-
3178	-	-	451670.80	2221923.79	Картометрический метод	0.10	-
3179	-	-	451668.86	2221930.44	Картометрический метод	0.10	-
3180	-	-	451666.14	2221936.80	Картометрический метод	0.10	-
3181	-	-	451662.68	2221942.79	Картометрический метод	0.10	-
3182	-	-	451658.52	2221948.32	Картометрический метод	0.10	-
3183	-	-	451642.63	2221967.00	Картометрический метод	0.10	-
3184	-	-	451643.25	2221967.44	Картометрический метод	0.10	-
3185	-	-	451672.54	2221989.90	Картометрический метод	0.10	-
3186	-	-	451654.09	2222019.39	Картометрический метод	0.10	-
3187	-	-	451617.25	2221996.80	Картометрический метод	0.10	-
3188	-	-	451617.13	2221996.98	Картометрический метод	0.10	-
3189	-	-	451610.99	2222004.19	Картометрический метод	0.10	-
3190	-	-	451590.37	2222019.88	Картометрический метод	0.10	-
3191	-	-	451604.73	2222034.02	Картометрический метод	0.10	-
3192	-	-	451606.51	2222035.78	Картометрический метод	0.10	-
3193	-	-	451609.31	2222034.52	Картометрический метод	0.10	-
3194	-	-	451612.98	2222031.98	Картометрический метод	0.10	-
3195	-	-	451614.18	2222030.43	Картометрический метод	0.10	-
3196	-	-	451617.67	2222033.69	Картометрический метод	0.10	-
3197	-	-	451634.64	2222056.41	Картометрический метод	0.10	-
3198	-	-	451646.21	2222064.73	Картометрический метод	0.10	-
3199	-	-	451646.19	2222064.75	Картометрический метод	0.10	-
3200	-	-	451646.20	2222064.77	Картометрический метод	0.10	-
3201	-	-	451630.48	2222080.58	Картометрический метод	0.10	-

2. Сведения о характерных точках границ объекта							
Обозначение характерных точек границ	Существующие координаты, м		Измененные (уточненные) координаты, м		Метод определения координат характерной точки	Средняя квадратическая погрешность положения характерной точки (M _t), м	Описание обозначения точки на местности (при наличии)
	X	Y	X	Y			
1	2	3	4	5	6	7	8
3202	-	-	451628.35	2222078.36	Картометрический метод	0.10	-
3203	-	-	451614.33	2222090.65	Картометрический метод	0.10	-
3204	-	-	451605.44	2222087.63	Картометрический метод	0.10	-
3205	-	-	451588.71	2222079.75	Картометрический метод	0.10	-
3206	-	-	451591.63	2222084.78	Картометрический метод	0.10	-
3207	-	-	451588.66	2222087.36	Картометрический метод	0.10	-
3208	-	-	451587.54	2222085.95	Картометрический метод	0.10	-
3209	-	-	451581.94	2222087.29	Картометрический метод	0.10	-
3210	-	-	451573.08	2222077.87	Картометрический метод	0.10	-
3211	-	-	451570.05	2222080.13	Картометрический метод	0.10	-
3212	-	-	451551.91	2222056.01	Картометрический метод	0.10	-
3213	-	-	451542.28	2222081.79	Картометрический метод	0.10	-
3214	-	-	451541.97	2222092.18	Картометрический метод	0.10	-
3215	-	-	451572.83	2222105.52	Картометрический метод	0.10	-
3216	-	-	451570.15	2222113.10	Картометрический метод	0.10	-
3217	-	-	451568.65	2222131.50	Картометрический метод	0.10	-
3218	-	-	451568.26	2222159.77	Картометрический метод	0.10	-
3219	-	-	451561.24	2222155.74	Картометрический метод	0.10	-
3220	-	-	451571.96	2222167.33	Картометрический метод	0.10	-
3221	-	-	451577.11	2222177.83	Картометрический метод	0.10	-
3222	-	-	451578.09	2222179.11	Картометрический метод	0.10	-
3223	-	-	451558.99	2222196.87	Картометрический метод	0.10	-
3224	-	-	451547.43	2222183.33	Картометрический метод	0.10	-
3225	-	-	451536.85	2222172.68	Картометрический метод	0.10	-
3226	-	-	451532.90	2222181.01	Картометрический метод	0.10	-
3227	-	-	451528.14	2222188.89	Картометрический метод	0.10	-

2. Сведения о характерных точках границ объекта							
Обозначение характерных точек границ	Существующие координаты, м		Измененные (уточненные) координаты, м		Метод определения координат характерной точки	Средняя квадратическая погрешность положения характерной точки (M _t), м	Описание обозначения точки на местности (при наличии)
	X	Y	X	Y			
1	2	3	4	5	6	7	8
3228	-	-	451522.61	2222196.26	Картометрический метод	0.10	-
3229	-	-	451516.40	2222203.00	Картометрический метод	0.10	-
3230	-	-	451534.51	2222222.52	Картометрический метод	0.10	-
3231	-	-	451546.49	2222235.80	Картометрический метод	0.10	-
3232	-	-	451556.01	2222251.28	Картометрический метод	0.10	-
3233	-	-	451530.98	2222265.94	Картометрический метод	0.10	-
3234	-	-	451521.85	2222255.12	Картометрический метод	0.10	-
3235	-	-	451498.02	2222275.72	Картометрический метод	0.10	-
3236	-	-	451485.63	2222265.26	Картометрический метод	0.10	-
3237	-	-	451481.86	2222257.28	Картометрический метод	0.10	-
3238	-	-	451480.69	2222247.43	Картометрический метод	0.10	-
3239	-	-	451477.49	2222238.68	Картометрический метод	0.10	-
3240	-	-	451473.61	2222228.99	Картометрический метод	0.10	-
3241	-	-	451373.17	2222277.88	Картометрический метод	0.10	-
3242	-	-	451359.10	2222289.02	Картометрический метод	0.10	-
3243	-	-	451367.03	2222317.17	Картометрический метод	0.10	-
3244	-	-	451350.66	2222322.88	Картометрический метод	0.10	-
3245	-	-	451360.28	2222350.66	Картометрический метод	0.10	-
3246	-	-	451336.74	2222361.95	Картометрический метод	0.10	-
3247	-	-	451328.59	2222368.32	Картометрический метод	0.10	-
3248	-	-	451306.02	2222375.16	Картометрический метод	0.10	-
3249	-	-	451305.06	2222369.00	Картометрический метод	0.10	-
3250	-	-	451302.33	2222363.44	Картометрический метод	0.10	-
3251	-	-	451300.30	2222361.10	Картометрический метод	0.10	-
3252	-	-	451288.84	2222350.49	Картометрический метод	0.10	-
3253	-	-	451246.33	2222396.12	Картометрический метод	0.10	-

2. Сведения о характерных точках границ объекта							
Обозначение характерных точек границ	Существующие координаты, м		Измененные (уточненные) координаты, м		Метод определения координат характерной точки	Средняя квадратическая погрешность положения характерной точки (M _t), м	Описание обозначения точки на местности (при наличии)
	X	Y	X	Y			
1	2	3	4	5	6	7	8
3254	-	-	451255.57	2222404.37	Картометрический метод	0.10	-
3255	-	-	451248.61	2222412.52	Картометрический метод	0.10	-
3256	-	-	451280.44	2222422.84	Картометрический метод	0.10	-
3257	-	-	451292.95	2222413.89	Картометрический метод	0.10	-
3258	-	-	451325.78	2222404.02	Картометрический метод	0.10	-
3259	-	-	451343.67	2222394.07	Картометрический метод	0.10	-
3260	-	-	451348.10	2222391.61	Картометрический метод	0.10	-
3261	-	-	451390.08	2222360.36	Картометрический метод	0.10	-
3262	-	-	451399.37	2222352.24	Картометрический метод	0.10	-
3263	-	-	451442.34	2222317.49	Картометрический метод	0.10	-
3264	-	-	451456.25	2222310.30	Картометрический метод	0.10	-
3265	-	-	451472.54	2222304.50	Картометрический метод	0.10	-
3266	-	-	451506.60	2222307.00	Картометрический метод	0.10	-
3267	-	-	451517.75	2222310.79	Картометрический метод	0.10	-
3268	-	-	451526.06	2222318.75	Картометрический метод	0.10	-
3269	-	-	451534.24	2222331.82	Картометрический метод	0.10	-
3270	-	-	451552.41	2222351.66	Картометрический метод	0.10	-
3271	-	-	451572.66	2222368.56	Картометрический метод	0.10	-
3272	-	-	451591.88	2222376.36	Картометрический метод	0.10	-
3273	-	-	451610.00	2222376.62	Картометрический метод	0.10	-
3274	-	-	451625.27	2222372.13	Картометрический метод	0.10	-
3275	-	-	451634.39	2222364.24	Картометрический метод	0.10	-
3276	-	-	451638.49	2222355.38	Картометрический метод	0.10	-
3277	-	-	451640.38	2222337.89	Картометрический метод	0.10	-
3278	-	-	451641.58	2222302.21	Картометрический метод	0.10	-
3279	-	-	451656.39	2222257.54	Картометрический метод	0.10	-

2. Сведения о характерных точках границ объекта							
Обозначение характерных точек границ	Существующие координаты, м		Измененные (уточненные) координаты, м		Метод определения координат характерной точки	Средняя квадратическая погрешность положения характерной точки (Mt), м	Описание обозначения точки на местности (при наличии)
	X	Y	X	Y			
1	2	3	4	5	6	7	8
3280	-	-	451657.05	2222255.69	Картометрический метод	0.10	-
3281	-	-	451657.73	2222244.37	Картометрический метод	0.10	-
3282	-	-	451654.36	2222232.72	Картометрический метод	0.10	-
3283	-	-	451646.37	2222224.13	Картометрический метод	0.10	-
3284	-	-	451642.16	2222219.60	Картометрический метод	0.10	-
3285	-	-	451640.81	2222218.38	Картометрический метод	0.10	-
3286	-	-	451632.87	2222211.16	Картометрический метод	0.10	-
3287	-	-	451592.61	2222169.17	Картометрический метод	0.10	-
3288	-	-	451587.52	2222152.18	Картометрический метод	0.10	-
3289	-	-	451588.62	2222134.82	Картометрический метод	0.10	-
3290	-	-	451596.31	2222122.44	Картометрический метод	0.10	-
3291	-	-	451614.76	2222109.10	Картометрический метод	0.10	-
3292	-	-	451627.93	2222101.43	Картометрический метод	0.10	-
3293	-	-	451654.20	2222085.39	Картометрический метод	0.10	-
3294	-	-	451656.18	2222083.72	Картометрический метод	0.10	-
3295	-	-	451688.85	2222057.38	Картометрический метод	0.10	-
3296	-	-	451689.91	2222056.67	Картометрический метод	0.10	-
3297	-	-	451692.10	2222052.02	Картометрический метод	0.10	-
3298	-	-	451693.99	2222036.05	Картометрический метод	0.10	-
3299	-	-	451699.15	2221994.98	Картометрический метод	0.10	-
3300	-	-	451702.63	2221951.73	Картометрический метод	0.10	-
3301	-	-	451702.93	2221930.53	Картометрический метод	0.10	-
3302	-	-	451701.23	2221922.22	Картометрический метод	0.10	-
3303	-	-	451699.29	2221912.65	Картометрический метод	0.10	-
3304	-	-	451689.06	2221870.28	Картометрический метод	0.10	-
3305	-	-	451684.71	2221855.42	Картометрический метод	0.10	-

2. Сведения о характерных точках границ объекта							
Обозначение характерных точек границ	Существующие координаты, м		Измененные (уточненные) координаты, м		Метод определения координат характерной точки	Средняя квадратическая погрешность положения характерной точки (M _t), м	Описание обозначения точки на местности (при наличии)
	X	Y	X	Y			
1	2	3	4	5	6	7	8
3306	-	-	451687.39	2221833.99	Картометрический метод	0.10	-
3307	-	-	451696.92	2221822.68	Картометрический метод	0.10	-
3308	-	-	451701.80	2221819.96	Картометрический метод	0.10	-
3309	-	-	451711.69	2221817.62	Картометрический метод	0.10	-
3310	-	-	451722.96	2221816.40	Картометрический метод	0.10	-
3311	-	-	451725.80	2221816.09	Картометрический метод	0.10	-
3312	-	-	451744.08	2221818.37	Картометрический метод	0.10	-
3313	-	-	451760.35	2221827.35	Картометрический метод	0.10	-
3314	-	-	451777.65	2221844.91	Картометрический метод	0.10	-
3315	-	-	451785.89	2221856.36	Картометрический метод	0.10	-
3316	-	-	451786.59	2221858.09	Картометрический метод	0.10	-
3317	-	-	451788.73	2221872.18	Картометрический метод	0.10	-
3318	-	-	451788.77	2221872.42	Картометрический метод	0.10	-
3319	-	-	451790.25	2221882.20	Картометрический метод	0.10	-
3320	-	-	451791.62	2221908.04	Картометрический метод	0.10	-
3321	-	-	451794.67	2221921.56	Картометрический метод	0.10	-
3322	-	-	451801.57	2221934.75	Картометрический метод	0.10	-
3323	-	-	451819.12	2221960.79	Картометрический метод	0.10	-
3324	-	-	451835.83	2221976.31	Картометрический метод	0.10	-
3325	-	-	451890.07	2222000.75	Картометрический метод	0.10	-
3120	-	-	451921.38	2222015.03	Картометрический метод	0.10	-
3326	-	-	451570.19	2222280.95	Картометрический метод	0.10	-
3327	-	-	451579.19	2222277.62	Картометрический метод	0.10	-
3328	-	-	451586.87	2222284.00	Картометрический метод	0.10	-
3329	-	-	451616.27	2222310.76	Картометрический метод	0.10	-
3330	-	-	451608.96	2222319.03	Картометрический метод	0.10	-

2. Сведения о характерных точках границ объекта							
Обозначение характерных точек границ	Существующие координаты, м		Измененные (уточненные) координаты, м		Метод определения координат характерной точки	Средняя квадратическая погрешность положения характерной точки (Mt), м	Описание обозначения точки на местности (при наличии)
	X	Y	X	Y			
1	2	3	4	5	6	7	8
3326	-	-	451570.19	2222280.95	Картометрический метод	0.10	-
3331	-	-	448027.67	2222637.98	Картометрический метод	0.10	-
3332	-	-	448028.90	2222640.33	Картометрический метод	0.10	-
3333	-	-	448036.61	2222638.52	Картометрический метод	0.10	-
3334	-	-	448039.24	2222637.67	Картометрический метод	0.10	-
3335	-	-	448037.58	2222633.49	Картометрический метод	0.10	-
3336	-	-	448030.36	2222615.25	Картометрический метод	0.10	-
3337	-	-	448016.52	2222627.14	Картометрический метод	0.10	-
3338	-	-	448012.54	2222635.28	Картометрический метод	0.10	-
3339	-	-	448012.96	2222639.15	Картометрический метод	0.10	-
3340	-	-	448015.82	2222641.12	Картометрический метод	0.10	-
3341	-	-	448023.06	2222641.71	Картометрический метод	0.10	-
3342	-	-	448024.76	2222641.31	Картометрический метод	0.10	-
3343	-	-	448025.42	2222640.26	Картометрический метод	0.10	-
3331	-	-	448027.67	2222637.98	Картометрический метод	0.10	-
3344	-	-	448171.55	2222767.20	Картометрический метод	0.10	-
3345	-	-	448230.83	2222785.66	Картометрический метод	0.10	-
3346	-	-	448251.33	2222790.23	Картометрический метод	0.10	-
3347	-	-	448251.23	2222794.52	Картометрический метод	0.10	-
3348	-	-	448271.50	2222794.33	Картометрический метод	0.10	-
3349	-	-	448317.32	2222787.77	Картометрический метод	0.10	-
3350	-	-	448323.21	2222801.21	Картометрический метод	0.10	-
3351	-	-	448355.87	2222791.77	Картометрический метод	0.10	-
3352	-	-	448359.61	2222780.16	Картометрический метод	0.10	-
3353	-	-	448394.38	2222772.50	Картометрический метод	0.10	-
3354	-	-	448392.23	2222764.40	Картометрический метод	0.10	-

2. Сведения о характерных точках границ объекта							
Обозначение характерных точек границ	Существующие координаты, м		Измененные (уточненные) координаты, м		Метод определения координат характерной точки	Средняя квадратическая погрешность положения характерной точки (Mt), м	Описание обозначения точки на местности (при наличии)
	X	Y	X	Y			
1	2	3	4	5	6	7	8
3355	-	-	448390.15	2222756.59	Картометрический метод	0.10	-
3356	-	-	448386.35	2222742.26	Картометрический метод	0.10	-
3357	-	-	448397.73	2222738.12	Картометрический метод	0.10	-
3358	-	-	448411.38	2222729.94	Картометрический метод	0.10	-
3359	-	-	448415.40	2222747.83	Картометрический метод	0.10	-
3360	-	-	448416.84	2222747.49	Картометрический метод	0.10	-
3361	-	-	448435.26	2222743.17	Картометрический метод	0.10	-
3362	-	-	448434.47	2222739.88	Картометрический метод	0.10	-
3363	-	-	448438.42	2222738.92	Картометрический метод	0.10	-
3364	-	-	448436.63	2222732.33	Картометрический метод	0.10	-
3365	-	-	448434.26	2222725.77	Картометрический метод	0.10	-
3366	-	-	448449.87	2222720.39	Картометрический метод	0.10	-
3367	-	-	448463.02	2222716.34	Картометрический метод	0.10	-
3368	-	-	448475.25	2222730.64	Картометрический метод	0.10	-
3369	-	-	448478.70	2222742.23	Картометрический метод	0.10	-
3370	-	-	448479.11	2222747.02	Картометрический метод	0.10	-
3371	-	-	448481.14	2222746.86	Картометрический метод	0.10	-
3372	-	-	448479.93	2222733.21	Картометрический метод	0.10	-
3373	-	-	448479.27	2222730.98	Картометрический метод	0.10	-
3374	-	-	448475.29	2222712.37	Картометрический метод	0.10	-
3375	-	-	448471.65	2222695.33	Картометрический метод	0.10	-
3376	-	-	448467.47	2222683.24	Картометрический метод	0.10	-
3377	-	-	448462.57	2222671.70	Картометрический метод	0.10	-
3378	-	-	448462.04	2222668.05	Картометрический метод	0.10	-
3379	-	-	448455.96	2222674.29	Картометрический метод	0.10	-
3380	-	-	448403.15	2222730.40	Картометрический метод	0.10	-

2. Сведения о характерных точках границ объекта							
Обозначение характерных точек границ	Существующие координаты, м		Измененные (уточненные) координаты, м		Метод определения координат характерной точки	Средняя квадратическая погрешность положения характерной точки (M _t), м	Описание обозначения точки на местности (при наличии)
	X	Y	X	Y			
1	2	3	4	5	6	7	8
3381	-	-	448395.39	2222736.07	Картометрический метод	0.10	-
3382	-	-	448386.90	2222740.27	Картометрический метод	0.10	-
3383	-	-	448368.93	2222747.31	Картометрический метод	0.10	-
3384	-	-	448345.44	2222752.79	Картометрический метод	0.10	-
3385	-	-	448312.11	2222756.89	Картометрический метод	0.10	-
3386	-	-	448292.88	2222758.36	Картометрический метод	0.10	-
3387	-	-	448261.68	2222757.77	Картометрический метод	0.10	-
3388	-	-	448233.23	2222754.06	Картометрический метод	0.10	-
3389	-	-	448218.39	2222749.07	Картометрический метод	0.10	-
3390	-	-	448203.70	2222740.36	Картометрический метод	0.10	-
3391	-	-	448186.03	2222726.78	Картометрический метод	0.10	-
3392	-	-	448180.27	2222718.77	Картометрический метод	0.10	-
3393	-	-	448161.67	2222679.57	Картометрический метод	0.10	-
3394	-	-	448157.77	2222669.70	Картометрический метод	0.10	-
3395	-	-	448149.04	2222632.55	Картометрический метод	0.10	-
3396	-	-	448147.09	2222628.54	Картометрический метод	0.10	-
3397	-	-	448143.77	2222624.73	Картометрический метод	0.10	-
3398	-	-	448138.50	2222621.90	Картометрический метод	0.10	-
3399	-	-	448132.35	2222620.63	Картометрический метод	0.10	-
3400	-	-	448127.95	2222620.63	Картометрический метод	0.10	-
3401	-	-	448112.92	2222623.79	Картометрический метод	0.10	-
3402	-	-	448139.23	2222634.56	Картометрический метод	0.10	-
3403	-	-	448144.26	2222679.80	Картометрический метод	0.10	-
3404	-	-	448150.24	2222767.21	Картометрический метод	0.10	-
3405	-	-	448165.10	2222766.89	Картометрический метод	0.10	-
3344	-	-	448171.55	2222767.20	Картометрический метод	0.10	-

2. Сведения о характерных точках границ объекта							
Обозначение характерных точек границ	Существующие координаты, м		Измененные (уточненные) координаты, м		Метод определения координат характерной точки	Средняя квадратическая погрешность положения характерной точки (Mt), м	Описание обозначения точки на местности (при наличии)
	X	Y	X	Y			
1	2	3	4	5	6	7	8
3406	-	-	448046.27	2222676.40	Картометрический метод	0.10	-
3407	-	-	448046.29	2222655.49	Картометрический метод	0.10	-
3408	-	-	448041.34	2222642.99	Картометрический метод	0.10	-
3409	-	-	448031.77	2222645.83	Картометрический метод	0.10	-
3410	-	-	448039.53	2222660.70	Картометрический метод	0.10	-
3411	-	-	448045.67	2222670.51	Картометрический метод	0.10	-
3406	-	-	448046.27	2222676.40	Картометрический метод	0.10	-
3412	-	-	446989.17	2223096.25	Картометрический метод	0.10	-
3413	-	-	446985.28	2223103.84	Картометрический метод	0.10	-
3414	-	-	446978.43	2223115.67	Картометрический метод	0.10	-
3415	-	-	446979.27	2223116.77	Картометрический метод	0.10	-
3416	-	-	446983.07	2223118.51	Картометрический метод	0.10	-
3417	-	-	446987.45	2223116.96	Картометрический метод	0.10	-
3418	-	-	446993.22	2223115.62	Картометрический метод	0.10	-
3419	-	-	446997.14	2223116.45	Картометрический метод	0.10	-
3420	-	-	446999.81	2223117.48	Картометрический метод	0.10	-
3421	-	-	447004.18	2223120.36	Картометрический метод	0.10	-
3422	-	-	447008.50	2223124.07	Картометрический метод	0.10	-
3423	-	-	447011.08	2223124.38	Картометрический метод	0.10	-
3424	-	-	447012.93	2223122.84	Картометрический метод	0.10	-
3425	-	-	447017.98	2223110.88	Картометрический метод	0.10	-
3426	-	-	447021.58	2223108.51	Картометрический метод	0.10	-
3427	-	-	447026.11	2223107.89	Картометрический метод	0.10	-
3428	-	-	447030.75	2223108.10	Картометрический метод	0.10	-
3429	-	-	447033.73	2223110.47	Картометрический метод	0.10	-
3430	-	-	447034.25	2223114.90	Картометрический метод	0.10	-

2. Сведения о характерных точках границ объекта							
Обозначение характерных точек границ	Существующие координаты, м		Измененные (уточненные) координаты, м		Метод определения координат характерной точки	Средняя квадратическая погрешность положения характерной точки (M _t), м	Описание обозначения точки на местности (при наличии)
	X	Y	X	Y			
1	2	3	4	5	6	7	8
3431	-	-	447033.12	2223121.29	Картометрический метод	0.10	-
3432	-	-	447030.85	2223127.58	Картометрический метод	0.10	-
3433	-	-	447029.00	2223130.36	Картометрический метод	0.10	-
3434	-	-	447027.45	2223131.91	Картометрический метод	0.10	-
3435	-	-	447027.56	2223134.17	Картометрический метод	0.10	-
3436	-	-	447030.44	2223135.82	Картометрический метод	0.10	-
3437	-	-	447036.77	2223135.93	Картометрический метод	0.10	-
3438	-	-	447043.36	2223134.90	Картометрический метод	0.10	-
3439	-	-	447046.86	2223131.50	Картометрический метод	0.10	-
3440	-	-	447051.29	2223122.53	Картометрический метод	0.10	-
3441	-	-	447056.54	2223116.97	Картометрический метод	0.10	-
3442	-	-	447070.13	2223115.32	Картометрический метод	0.10	-
3443	-	-	447085.13	2223116.97	Картометрический метод	0.10	-
3444	-	-	447104.69	2223119.13	Картометрический метод	0.10	-
3445	-	-	447107.58	2223120.78	Картометрический метод	0.10	-
3446	-	-	447108.81	2223122.74	Картометрический метод	0.10	-
3447	-	-	447109.94	2223125.32	Картометрический метод	0.10	-
3448	-	-	447109.22	2223127.28	Картометрический метод	0.10	-
3449	-	-	447101.60	2223131.81	Картометрический метод	0.10	-
3450	-	-	447101.29	2223132.94	Картометрический метод	0.10	-
3451	-	-	447101.91	2223135.42	Картометрический метод	0.10	-
3452	-	-	447103.87	2223139.85	Картометрический метод	0.10	-
3453	-	-	447108.30	2223144.49	Картометрический метод	0.10	-
3454	-	-	447113.55	2223149.12	Картометрический метод	0.10	-
3455	-	-	447122.95	2223154.51	Картометрический метод	0.10	-
3456	-	-	447129.76	2223147.47	Картометрический метод	0.10	-

2. Сведения о характерных точках границ объекта							
Обозначение характерных точек границ	Существующие координаты, м		Измененные (уточненные) координаты, м		Метод определения координат характерной точки	Средняя квадратическая погрешность положения характерной точки (M _t), м	Описание обозначения точки на местности (при наличии)
	X	Y	X	Y			
1	2	3	4	5	6	7	8
3457	-	-	447111.77	2223112.97	Картометрический метод	0.10	-
3412	-	-	446989.17	2223096.25	Картометрический метод	0.10	-
3458	-	-	449019.91	2221411.99	Картометрический метод	0.10	-
3459	-	-	449006.60	2221444.36	Картометрический метод	0.10	-
3460	-	-	449002.37	2221454.65	Картометрический метод	0.10	-
3461	-	-	448980.05	2221508.95	Картометрический метод	0.10	-
3462	-	-	448977.52	2221515.09	Картометрический метод	0.10	-
3463	-	-	448942.22	2221600.97	Картометрический метод	0.10	-
3464	-	-	448964.06	2221608.33	Картометрический метод	0.10	-
3465	-	-	448968.12	2221598.45	Картометрический метод	0.10	-
3466	-	-	449002.01	2221516.00	Картометрический метод	0.10	-
3467	-	-	449019.28	2221473.98	Картометрический метод	0.10	-
3468	-	-	449023.51	2221463.74	Картометрический метод	0.10	-
3469	-	-	449036.22	2221432.82	Картометрический метод	0.10	-
3470	-	-	449034.08	2221430.08	Картометрический метод	0.10	-
3471	-	-	449115.83	2221231.95	Картометрический метод	0.10	-
3472	-	-	449113.17	2221231.02	Картометрический метод	0.10	-
3473	-	-	449110.34	2221230.02	Картометрический метод	0.10	-
3474	-	-	449111.17	2221227.66	Картометрический метод	0.10	-
3475	-	-	449114.00	2221228.66	Картометрический метод	0.10	-
3476	-	-	449116.78	2221229.64	Картометрический метод	0.10	-
3477	-	-	449173.35	2221092.54	Картометрический метод	0.10	-
3478	-	-	449154.82	2221090.23	Картометрический метод	0.10	-
3479	-	-	449134.24	2221140.36	Картометрический метод	0.10	-
3480	-	-	449137.26	2221141.51	Картометрический метод	0.10	-
3481	-	-	449139.59	2221142.40	Картометрический метод	0.10	-

2. Сведения о характерных точках границ объекта							
Обозначение характерных точек границ	Существующие координаты, м		Измененные (уточненные) координаты, м		Метод определения координат характерной точки	Средняя квадратическая погрешность положения характерной точки (Mt), м	Описание обозначения точки на местности (при наличии)
	X	Y	X	Y			
1	2	3	4	5	6	7	8
3482	-	-	449138.70	2221144.74	Картометрический метод	0.10	-
3483	-	-	449136.37	2221143.84	Картометрический метод	0.10	-
3484	-	-	449133.29	2221142.67	Картометрический метод	0.10	-
3485	-	-	449121.64	2221171.03	Картометрический метод	0.10	-
3486	-	-	449124.18	2221172.08	Картометрический метод	0.10	-
3487	-	-	449124.37	2221171.63	Картометрический метод	0.10	-
3488	-	-	449126.64	2221172.66	Картометрический метод	0.10	-
3489	-	-	449125.49	2221175.43	Картометрический метод	0.10	-
3490	-	-	449123.21	2221174.40	Картометрический метод	0.10	-
3491	-	-	449120.69	2221173.34	Картометрический метод	0.10	-
3492	-	-	449021.74	2221414.33	Картометрический метод	0.10	-
3458	-	-	449019.91	2221411.99	Картометрический метод	0.10	-
3493	-	-	449085.11	2221304.50	Картометрический метод	0.10	-
3494	-	-	449082.85	2221303.43	Картометрический метод	0.10	-
3495	-	-	449083.92	2221301.16	Картометрический метод	0.10	-
3496	-	-	449086.18	2221302.23	Картометрический метод	0.10	-
3493	-	-	449085.11	2221304.50	Картометрический метод	0.10	-
3497	-	-	449089.30	2221268.63	Картометрический метод	0.10	-
3498	-	-	449087.97	2221271.31	Картометрический метод	0.10	-
3499	-	-	449085.73	2221270.20	Картометрический метод	0.10	-
3500	-	-	449083.49	2221269.08	Картометрический метод	0.10	-
3501	-	-	449084.61	2221266.84	Картометрический метод	0.10	-
3502	-	-	449086.84	2221267.96	Картометрический метод	0.10	-
3503	-	-	449087.07	2221267.51	Картометрический метод	0.10	-
3497	-	-	449089.30	2221268.63	Картометрический метод	0.10	-
3504	-	-	449032.21	2221397.81	Картометрический метод	0.10	-

2. Сведения о характерных точках границ объекта							
Обозначение характерных точек границ	Существующие координаты, м		Измененные (уточненные) координаты, м		Метод определения координат характерной точки	Средняя квадратическая погрешность положения характерной точки (M _t), м	Описание обозначения точки на местности (при наличии)
	X	Y	X	Y			
1	2	3	4	5	6	7	8
3505	-	-	449034.49	2221398.81	Картометрический метод	0.10	-
3506	-	-	449033.49	2221401.10	Картометрический метод	0.10	-
3507	-	-	449031.20	2221400.10	Картометрический метод	0.10	-
3504	-	-	449032.21	2221397.81	Картометрический метод	0.10	-
3508	-	-	449107.23	2221225.34	Картометрический метод	0.10	-
3509	-	-	449106.15	2221227.59	Картометрический метод	0.10	-
3510	-	-	449103.90	2221226.51	Картометрический метод	0.10	-
3511	-	-	449101.19	2221225.21	Картометрический метод	0.10	-
3512	-	-	449102.28	2221222.96	Картометрический метод	0.10	-
3513	-	-	449104.98	2221224.26	Картометрический метод	0.10	-
3508	-	-	449107.23	2221225.34	Картометрический метод	0.10	-
3514	-	-	449124.79	2221202.37	Картометрический метод	0.10	-
3515	-	-	449122.02	2221201.21	Картометрический метод	0.10	-
3516	-	-	449122.99	2221198.90	Картометрический метод	0.10	-
3517	-	-	449124.83	2221199.67	Картометрический метод	0.10	-
3518	-	-	449125.80	2221197.37	Картометрический метод	0.10	-
3519	-	-	449128.10	2221198.34	Картометрический метод	0.10	-
3520	-	-	449127.14	2221200.64	Картометрический метод	0.10	-
3521	-	-	449125.76	2221200.06	Картометрический метод	0.10	-
3514	-	-	449124.79	2221202.37	Картометрический метод	0.10	-
3522	-	-	449151.63	2221139.31	Картометрический метод	0.10	-
3523	-	-	449149.31	2221138.38	Картометрический метод	0.10	-
3524	-	-	449150.24	2221136.06	Картометрический метод	0.10	-
3525	-	-	449149.03	2221135.58	Картометрический метод	0.10	-
3526	-	-	449149.96	2221133.26	Картометрический метод	0.10	-
3527	-	-	449152.74	2221134.37	Картометрический метод	0.10	-

2. Сведения о характерных точках границ объекта							
Обозначение характерных точек границ	Существующие координаты, м		Измененные (уточненные) координаты, м		Метод определения координат характерной точки	Средняя квадратическая погрешность положения характерной точки (Mt), м	Описание обозначения точки на местности (при наличии)
	X	Y	X	Y			
1	2	3	4	5	6	7	8
3528	-	-	449151.81	2221136.69	Картометрический метод	0.10	-
3529	-	-	449152.56	2221136.99	Картометрический метод	0.10	-
3522	-	-	449151.63	2221139.31	Картометрический метод	0.10	-
3530	-	-	449163.14	2221107.75	Картометрический метод	0.10	-
3531	-	-	449161.98	2221110.52	Картометрический метод	0.10	-
3532	-	-	449159.73	2221109.44	Картометрический метод	0.10	-
3533	-	-	449160.89	2221106.67	Картометрический метод	0.10	-
3534	-	-	449162.40	2221107.40	Картометрический метод	0.10	-
3535	-	-	449163.49	2221105.14	Картометрический метод	0.10	-
3536	-	-	449165.74	2221106.22	Картометрический метод	0.10	-
3537	-	-	449164.66	2221108.48	Картометрический метод	0.10	-
3530	-	-	449163.14	2221107.75	Картометрический метод	0.10	-
3538	-	-	447784.04	2222599.13	Картометрический метод	0.10	-
3539	-	-	447748.64	2222613.15	Картометрический метод	0.10	-
3540	-	-	447730.31	2222623.40	Картометрический метод	0.10	-
3541	-	-	447609.94	2222639.91	Картометрический метод	0.10	-
3542	-	-	447604.36	2222668.03	Картометрический метод	0.10	-
3543	-	-	447610.72	2222680.48	Картометрический метод	0.10	-
3544	-	-	447608.61	2222690.17	Картометрический метод	0.10	-
3545	-	-	447591.42	2222687.86	Картометрический метод	0.10	-
3546	-	-	447569.81	2222683.17	Картометрический метод	0.10	-
3547	-	-	447530.23	2222678.15	Картометрический метод	0.10	-
3548	-	-	447498.35	2222664.61	Картометрический метод	0.10	-
3549	-	-	447488.15	2222666.70	Картометрический метод	0.10	-
3550	-	-	447464.03	2222666.43	Картометрический метод	0.10	-
3551	-	-	447454.05	2222667.73	Картометрический метод	0.10	-

2. Сведения о характерных точках границ объекта							
Обозначение характерных точек границ	Существующие координаты, м		Измененные (уточненные) координаты, м		Метод определения координат характерной точки	Средняя квадратическая погрешность положения характерной точки (Mt), м	Описание обозначения точки на местности (при наличии)
	X	Y	X	Y			
1	2	3	4	5	6	7	8
3552	-	-	447434.64	2222676.91	Картометрический метод	0.10	-
3553	-	-	447420.97	2222712.03	Картометрический метод	0.10	-
3554	-	-	447431.32	2222700.59	Картометрический метод	0.10	-
3555	-	-	447438.02	2222695.83	Картометрический метод	0.10	-
3556	-	-	447469.42	2222687.34	Картометрический метод	0.10	-
3557	-	-	447485.49	2222685.40	Картометрический метод	0.10	-
3558	-	-	447508.81	2222687.16	Картометрический метод	0.10	-
3559	-	-	447544.06	2222692.39	Картометрический метод	0.10	-
3560	-	-	447569.99	2222698.82	Картометрический метод	0.10	-
3561	-	-	447591.49	2222700.61	Картометрический метод	0.10	-
3562	-	-	447626.74	2222701.66	Картометрический метод	0.10	-
3563	-	-	447641.04	2222704.95	Картометрический метод	0.10	-
3564	-	-	447657.92	2222713.02	Картометрический метод	0.10	-
3565	-	-	447685.10	2222725.28	Картометрический метод	0.10	-
3566	-	-	447699.89	2222729.76	Картометрический метод	0.10	-
3567	-	-	447710.34	2222730.81	Картометрический метод	0.10	-
3568	-	-	447716.17	2222729.17	Картометрический метод	0.10	-
3569	-	-	447722.14	2222726.18	Картометрический метод	0.10	-
3570	-	-	447728.02	2222719.21	Картометрический метод	0.10	-
3571	-	-	447736.57	2222703.33	Картометрический метод	0.10	-
3572	-	-	447755.44	2222668.46	Картометрический метод	0.10	-
3573	-	-	447767.05	2222652.73	Картометрический метод	0.10	-
3574	-	-	447787.13	2222644.98	Картометрический метод	0.10	-
3575	-	-	447820.15	2222638.43	Картометрический метод	0.10	-
3576	-	-	447840.95	2222639.40	Картометрический метод	0.10	-
3577	-	-	447896.70	2222655.86	Картометрический метод	0.10	-

2. Сведения о характерных точках границ объекта							
Обозначение характерных точек границ	Существующие координаты, м		Измененные (уточненные) координаты, м		Метод определения координат характерной точки	Средняя квадратическая погрешность положения характерной точки (Mt), м	Описание обозначения точки на местности (при наличии)
	X	Y	X	Y			
1	2	3	4	5	6	7	8
3578	-	-	447928.40	2222665.55	Картометрический метод	0.10	-
3579	-	-	447938.08	2222665.55	Картометрический метод	0.10	-
3580	-	-	447951.87	2222663.61	Картометрический метод	0.10	-
3581	-	-	447984.40	2222642.29	Картометрический метод	0.10	-
3582	-	-	448020.85	2222609.31	Картометрический метод	0.10	-
3583	-	-	448025.90	2222603.98	Картометрический метод	0.10	-
3584	-	-	448015.15	2222576.82	Картометрический метод	0.10	-
3585	-	-	447994.40	2222581.30	Картометрический метод	0.10	-
3586	-	-	447997.01	2222595.61	Картометрический метод	0.10	-
3587	-	-	447956.27	2222601.10	Картометрический метод	0.10	-
3588	-	-	447952.60	2222578.47	Картометрический метод	0.10	-
3589	-	-	447939.53	2222580.07	Картометрический метод	0.10	-
3590	-	-	447923.52	2222592.25	Картометрический метод	0.10	-
3591	-	-	447915.32	2222593.37	Картометрический метод	0.10	-
3592	-	-	447914.27	2222593.52	Картометрический метод	0.10	-
3593	-	-	447914.02	2222586.15	Картометрический метод	0.10	-
3594	-	-	447901.45	2222588.14	Картометрический метод	0.10	-
3595	-	-	447901.23	2222586.56	Картометрический метод	0.10	-
3596	-	-	447884.40	2222588.54	Картометрический метод	0.10	-
3597	-	-	447878.71	2222565.21	Картометрический метод	0.10	-
3598	-	-	447884.44	2222597.67	Картометрический метод	0.10	-
3599	-	-	447853.68	2222599.86	Картометрический метод	0.10	-
3600	-	-	447831.79	2222601.56	Картометрический метод	0.10	-
3601	-	-	447831.39	2222595.41	Картометрический метод	0.10	-
3602	-	-	447830.86	2222595.32	Картометрический метод	0.10	-
3603	-	-	447814.45	2222597.04	Картометрический метод	0.10	-

2. Сведения о характерных точках границ объекта							
Обозначение характерных точек границ	Существующие координаты, м		Измененные (уточненные) координаты, м		Метод определения координат характерной точки	Средняя квадратическая погрешность положения характерной точки (Mt), м	Описание обозначения точки на местности (при наличии)
	X	Y	X	Y			
1	2	3	4	5	6	7	8
3604	-	-	447800.81	2222598.04	Картометрический метод	0.10	-
3605	-	-	447796.10	2222594.53	Картометрический метод	0.10	-
3606	-	-	447785.59	2222586.70	Картометрический метод	0.10	-
3607	-	-	447779.55	2222574.61	Картометрический метод	0.10	-
3608	-	-	447772.50	2222557.92	Картометрический метод	0.10	-
3609	-	-	447772.09	2222551.28	Картометрический метод	0.10	-
3610	-	-	447772.87	2222546.77	Картометрический метод	0.10	-
3611	-	-	447783.65	2222541.91	Картометрический метод	0.10	-
3612	-	-	447780.51	2222533.27	Картометрический метод	0.10	-
3613	-	-	447772.25	2222535.74	Картометрический метод	0.10	-
3614	-	-	447765.19	2222509.85	Картометрический метод	0.10	-
3615	-	-	447764.96	2222509.02	Картометрический метод	0.10	-
3616	-	-	447761.97	2222502.08	Картометрический метод	0.10	-
3617	-	-	447758.68	2222498.03	Картометрический метод	0.10	-
3618	-	-	447756.79	2222490.84	Картометрический метод	0.10	-
3619	-	-	447753.55	2222481.15	Картометрический метод	0.10	-
3620	-	-	447745.67	2222460.17	Картометрический метод	0.10	-
3621	-	-	447736.93	2222463.52	Картометрический метод	0.10	-
3622	-	-	447754.35	2222514.95	Картометрический метод	0.10	-
3623	-	-	447764.61	2222545.45	Картометрический метод	0.10	-
3624	-	-	447759.95	2222547.39	Картометрический метод	0.10	-
3625	-	-	447762.37	2222552.16	Картометрический метод	0.10	-
3626	-	-	447764.28	2222551.15	Картометрический метод	0.10	-
3627	-	-	447771.45	2222573.65	Картометрический метод	0.10	-
3538	-	-	447784.04	2222599.13	Картометрический метод	0.10	-
3628	-	-	448222.96	2222452.09	Картометрический метод	0.10	-

2. Сведения о характерных точках границ объекта							
Обозначение характерных точек границ	Существующие координаты, м		Измененные (уточненные) координаты, м		Метод определения координат характерной точки	Средняя квадратическая погрешность положения характерной точки (M _t), м	Описание обозначения точки на местности (при наличии)
	X	Y	X	Y			
1	2	3	4	5	6	7	8
3629	-	-	448225.20	2222451.20	Картометрический метод	0.10	-
3630	-	-	448221.13	2222439.97	Картометрический метод	0.10	-
3631	-	-	448244.96	2222433.24	Картометрический метод	0.10	-
3632	-	-	448248.94	2222432.57	Картометрический метод	0.10	-
3633	-	-	448251.49	2222434.70	Картометрический метод	0.10	-
3634	-	-	448251.05	2222433.32	Картометрический метод	0.10	-
3635	-	-	448270.51	2222423.20	Картометрический метод	0.10	-
3636	-	-	448271.81	2222422.75	Картометрический метод	0.10	-
3637	-	-	448271.23	2222421.28	Картометрический метод	0.10	-
3638	-	-	448270.18	2222417.96	Картометрический метод	0.10	-
3639	-	-	448267.20	2222408.42	Картометрический метод	0.10	-
3640	-	-	448264.60	2222399.97	Картометрический метод	0.10	-
3641	-	-	448263.34	2222395.88	Картометрический метод	0.10	-
3642	-	-	448270.03	2222390.07	Картометрический метод	0.10	-
3643	-	-	448275.44	2222385.15	Картометрический метод	0.10	-
3644	-	-	448277.92	2222381.89	Картометрический метод	0.10	-
3645	-	-	448276.86	2222369.69	Картометрический метод	0.10	-
3646	-	-	448266.08	2222331.90	Картометрический метод	0.10	-
3647	-	-	448268.93	2222305.33	Картометрический метод	0.10	-
3648	-	-	448263.20	2222306.17	Картометрический метод	0.10	-
3649	-	-	448258.07	2222307.10	Картометрический метод	0.10	-
3650	-	-	448231.38	2222308.43	Картометрический метод	0.10	-
3651	-	-	448222.50	2222280.22	Картометрический метод	0.10	-
3652	-	-	448205.07	2222288.77	Картометрический метод	0.10	-
3653	-	-	448210.90	2222306.07	Картометрический метод	0.10	-
3654	-	-	448214.06	2222316.92	Картометрический метод	0.10	-

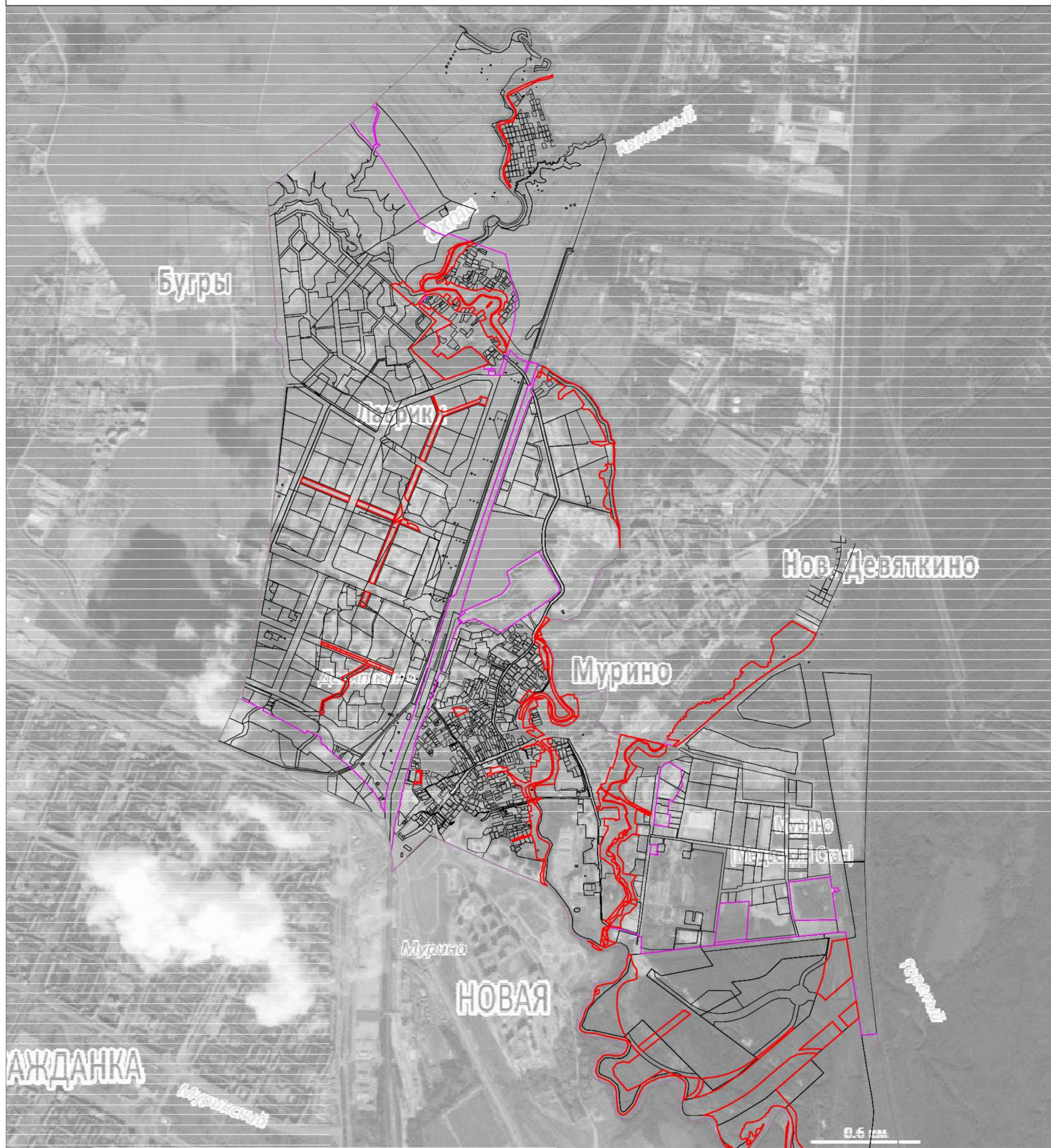
2. Сведения о характерных точках границ объекта							
Обозначение характерных точек границ	Существующие координаты, м		Измененные (уточненные) координаты, м		Метод определения координат характерной точки	Средняя квадратическая погрешность положения характерной точки (M _t), м	Описание обозначения точки на местности (при наличии)
	X	Y	X	Y			
1	2	3	4	5	6	7	8
3655	-	-	448221.12	2222314.79	Картометрический метод	0.10	-
3656	-	-	448224.58	2222330.90	Картометрический метод	0.10	-
3657	-	-	448228.91	2222329.23	Картометрический метод	0.10	-
3658	-	-	448242.48	2222387.49	Картометрический метод	0.10	-
3659	-	-	448241.15	2222397.48	Картометрический метод	0.10	-
3660	-	-	448237.34	2222398.46	Картометрический метод	0.10	-
3661	-	-	448238.92	2222401.04	Картометрический метод	0.10	-
3662	-	-	448246.50	2222421.49	Картометрический метод	0.10	-
3663	-	-	448242.24	2222423.48	Картометрический метод	0.10	-
3664	-	-	448235.54	2222427.06	Картометрический метод	0.10	-
3665	-	-	448231.43	2222432.28	Картометрический метод	0.10	-
3666	-	-	448228.37	2222434.12	Картометрический метод	0.10	-
3667	-	-	448214.76	2222438.99	Картометрический метод	0.10	-
3668	-	-	448206.15	2222454.78	Картометрический метод	0.10	-
3669	-	-	448185.67	2222463.51	Картометрический метод	0.10	-
3670	-	-	448187.52	2222468.41	Картометрический метод	0.10	-
3671	-	-	448161.72	2222485.49	Картометрический метод	0.10	-
3672	-	-	448159.00	2222477.46	Картометрический метод	0.10	-
3673	-	-	448143.46	2222487.98	Картометрический метод	0.10	-
3674	-	-	448146.61	2222487.37	Картометрический метод	0.10	-
3675	-	-	448147.31	2222489.47	Картометрический метод	0.10	-
3676	-	-	448146.63	2222499.26	Картометрический метод	0.10	-
3677	-	-	448138.99	2222516.92	Картометрический метод	0.10	-
3678	-	-	448138.78	2222520.12	Картометрический метод	0.10	-
3679	-	-	448137.44	2222523.03	Картометрический метод	0.10	-
3680	-	-	448135.56	2222525.57	Картометрический метод	0.10	-

2. Сведения о характерных точках границ объекта							
Обозначение характерных точек границ	Существующие координаты, м		Измененные (уточненные) координаты, м		Метод определения координат характерной точки	Средняя квадратическая погрешность положения характерной точки (M _t), м	Описание обозначения точки на местности (при наличии)
	X	Y	X	Y			
1	2	3	4	5	6	7	8
3681	-	-	448133.15	2222527.70	Картометрический метод	0.10	-
3682	-	-	448129.01	2222529.25	Картометрический метод	0.10	-
3683	-	-	448125.69	2222529.68	Картометрический метод	0.10	-
3684	-	-	448123.12	2222527.77	Картометрический метод	0.10	-
3685	-	-	448105.13	2222532.86	Картометрический метод	0.10	-
3686	-	-	448094.84	2222533.59	Картометрический метод	0.10	-
3687	-	-	448072.07	2222545.79	Картометрический метод	0.10	-
3688	-	-	448052.47	2222558.35	Картометрический метод	0.10	-
3689	-	-	448054.99	2222568.17	Картометрический метод	0.10	-
3690	-	-	448029.06	2222573.83	Картометрический метод	0.10	-
3691	-	-	448019.01	2222575.70	Картометрический метод	0.10	-
3692	-	-	448029.20	2222601.44	Картометрический метод	0.10	-
3693	-	-	448035.97	2222595.67	Картометрический метод	0.10	-
3694	-	-	448057.25	2222579.54	Картометрический метод	0.10	-
3695	-	-	448082.96	2222564.28	Картометрический метод	0.10	-
3696	-	-	448099.61	2222558.05	Картометрический метод	0.10	-
3697	-	-	448110.18	2222556.96	Картометрический метод	0.10	-
3698	-	-	448121.69	2222561.01	Картометрический метод	0.10	-
3699	-	-	448131.18	2222570.04	Картометрический метод	0.10	-
3700	-	-	448142.14	2222582.66	Картометрический метод	0.10	-
3701	-	-	448150.23	2222599.47	Картометрический метод	0.10	-
3702	-	-	448156.92	2222619.55	Картометрический метод	0.10	-
3703	-	-	448169.98	2222678.08	Картометрический метод	0.10	-
3704	-	-	448188.84	2222716.90	Картометрический метод	0.10	-
3705	-	-	448198.17	2222725.62	Картометрический метод	0.10	-
3706	-	-	448216.52	2222739.16	Картометрический метод	0.10	-

2. Сведения о характерных точках границ объекта							
Обозначение характерных точек границ	Существующие координаты, м		Измененные (уточненные) координаты, м		Метод определения координат характерной точки	Средняя квадратическая погрешность положения характерной точки (M _t), м	Описание обозначения точки на местности (при наличии)
	X	Y	X	Y			
1	2	3	4	5	6	7	8
3707	-	-	448232.70	2222744.92	Картометрический метод	0.10	-
3708	-	-	448257.68	2222747.59	Картометрический метод	0.10	-
3709	-	-	448281.95	2222748.68	Картометрический метод	0.10	-
3710	-	-	448308.93	2222746.34	Картометрический метод	0.10	-
3711	-	-	448348.60	2222740.89	Картометрический метод	0.10	-
3712	-	-	448366.87	2222737.00	Картометрический метод	0.10	-
3713	-	-	448381.34	2222729.53	Картометрический метод	0.10	-
3714	-	-	448390.36	2222721.43	Картометрический метод	0.10	-
3715	-	-	448395.03	2222707.89	Картометрический метод	0.10	-
3716	-	-	448399.38	2222702.75	Картометрический метод	0.10	-
3717	-	-	448413.45	2222691.99	Картометрический метод	0.10	-
3718	-	-	448419.36	2222688.09	Картометрический метод	0.10	-
3719	-	-	448423.72	2222686.38	Картометрический метод	0.10	-
3720	-	-	448450.78	2222658.68	Картометрический метод	0.10	-
3721	-	-	448459.80	2222649.34	Картометрический метод	0.10	-
3722	-	-	448452.08	2222640.86	Картометрический метод	0.10	-
3723	-	-	448444.69	2222631.04	Картометрический метод	0.10	-
3724	-	-	448436.98	2222620.50	Картометрический метод	0.10	-
3725	-	-	448429.02	2222598.12	Картометрический метод	0.10	-
3726	-	-	448427.27	2222592.60	Картометрический метод	0.10	-
3727	-	-	448426.02	2222587.49	Картометрический метод	0.10	-
3728	-	-	448422.15	2222571.27	Картометрический метод	0.10	-
3729	-	-	448410.14	2222540.23	Картометрический метод	0.10	-
3730	-	-	448403.23	2222524.20	Картометрический метод	0.10	-
3731	-	-	448407.74	2222539.33	Картометрический метод	0.10	-
3732	-	-	448411.16	2222551.07	Картометрический метод	0.10	-

2. Сведения о характерных точках границ объекта							
Обозначение характерных точек границ	Существующие координаты, м		Измененные (уточненные) координаты, м		Метод определения координат характерной точки	Средняя квадратическая погрешность положения характерной точки (M _t), м	Описание обозначения точки на местности (при наличии)
	X	Y	X	Y			
1	2	3	4	5	6	7	8
3733	-	-	448413.32	2222552.42	Картометрический метод	0.10	-
3734	-	-	448418.58	2222569.16	Картометрический метод	0.10	-
3735	-	-	448420.83	2222576.45	Картометрический метод	0.10	-
3736	-	-	448421.86	2222577.03	Картометрический метод	0.10	-
3737	-	-	448422.43	2222581.52	Картометрический метод	0.10	-
3738	-	-	448425.67	2222595.83	Картометрический метод	0.10	-
3739	-	-	448431.50	2222622.19	Картометрический метод	0.10	-
3740	-	-	448435.20	2222629.05	Картометрический метод	0.10	-
3741	-	-	448432.84	2222647.39	Картометрический метод	0.10	-
3742	-	-	448414.82	2222674.87	Картометрический метод	0.10	-
3743	-	-	448395.49	2222677.57	Картометрический метод	0.10	-
3744	-	-	448395.73	2222694.34	Картометрический метод	0.10	-
3745	-	-	448382.27	2222695.83	Картометрический метод	0.10	-
3746	-	-	448372.17	2222665.58	Картометрический метод	0.10	-
3747	-	-	448339.50	2222665.32	Картометрический метод	0.10	-
3748	-	-	448312.98	2222656.36	Картометрический метод	0.10	-
3749	-	-	448319.29	2222637.70	Картометрический метод	0.10	-
3750	-	-	448304.33	2222637.86	Картометрический метод	0.10	-
3751	-	-	448274.60	2222638.22	Картометрический метод	0.10	-
3752	-	-	448275.68	2222595.58	Картометрический метод	0.10	-
3753	-	-	448267.23	2222598.60	Картометрический метод	0.10	-
3754	-	-	448263.88	2222598.70	Картометрический метод	0.10	-
3755	-	-	448241.49	2222601.32	Картометрический метод	0.10	-
3756	-	-	448214.44	2222595.84	Картометрический метод	0.10	-
3757	-	-	448195.92	2222594.83	Картометрический метод	0.10	-
3758	-	-	448175.95	2222593.75	Картометрический метод	0.10	-

План границ объекта



Масштаб 1:20000

Используемые условные знаки и обозначения:

- граница муниципального образования "Муринское городское поселение"
- - - граница населённых пунктов
- граница объекта
- граница земельных участков

Подпись



Дата "14" апреля 2020 г.

Место для оттиска печати (при наличии) лица, составившего описание местоположения границ объекта

**Текстовое описание местоположения границ
населенных пунктов, территориальных зон, особо охраняемых природных
территорий, зон с особыми условиями использования территорий**

Прохождение границы		Описание прохождения границы
от точки	до точки	
1	2	3
1	2	-
2	3	-
3	4	-
4	5	-
5	6	-
6	7	-
7	8	-
8	9	-
9	10	-
10	11	-
11	12	-
12	13	-
13	14	-
14	15	-
15	16	-
16	17	-
17	18	-
18	19	-
19	20	-
20	21	-
21	22	-
22	23	-
23	24	-
24	25	-
25	26	-
26	27	-
27	28	-
28	29	-
29	30	-
30	31	-
31	32	-
32	33	-
33	34	-
34	35	-
35	36	-
36	37	-

**Текстовое описание местоположения границ
населенных пунктов, территориальных зон, особо охраняемых природных
территорий, зон с особыми условиями использования территорий**

Прохождение границы		Описание прохождения границы
от точки	до точки	
1	2	3
37	38	-
38	39	-
39	40	-
40	41	-
41	42	-
42	43	-
43	44	-
44	45	-
45	46	-
46	47	-
47	48	-
48	49	-
49	50	-
50	51	-
51	52	-
52	53	-
53	54	-
54	55	-
55	56	-
56	57	-
57	58	-
58	59	-
59	60	-
60	61	-
61	62	-
62	63	-
63	64	-
64	65	-
65	66	-
66	67	-
67	68	-
68	69	-
69	70	-
70	71	-
71	72	-
72	73	-

**Текстовое описание местоположения границ
населенных пунктов, территориальных зон, особо охраняемых природных
территорий, зон с особыми условиями использования территорий**

Прохождение границы		Описание прохождения границы
от точки	до точки	
1	2	3
73	74	-
74	75	-
75	76	-
76	77	-
77	78	-
78	79	-
79	80	-
80	81	-
81	82	-
82	83	-
83	84	-
84	85	-
85	86	-
86	87	-
87	88	-
88	89	-
89	90	-
90	91	-
91	92	-
92	93	-
93	94	-
94	95	-
95	96	-
96	97	-
97	98	-
98	99	-
99	100	-
100	101	-
101	102	-
102	103	-
103	104	-
104	105	-
105	106	-
106	107	-
107	108	-
108	109	-

**Текстовое описание местоположения границ
населенных пунктов, территориальных зон, особо охраняемых природных
территорий, зон с особыми условиями использования территорий**

Прохождение границы		Описание прохождения границы
от точки	до точки	
1	2	3
109	110	-
110	111	-
111	112	-
112	113	-
113	114	-
114	115	-
115	116	-
116	117	-
117	118	-
118	119	-
119	120	-
120	121	-
121	122	-
122	123	-
123	124	-
124	125	-
125	126	-
126	127	-
127	128	-
128	1	-
129	130	-
130	131	-
131	132	-
132	133	-
133	134	-
134	135	-
135	136	-
136	137	-
137	138	-
138	139	-
139	140	-
140	141	-
141	142	-
142	143	-
143	144	-
144	145	-

**Текстовое описание местоположения границ
населенных пунктов, территориальных зон, особо охраняемых природных
территорий, зон с особыми условиями использования территорий**

Прохождение границы		Описание прохождения границы
от точки	до точки	
1	2	3
145	146	-
146	147	-
147	148	-
148	149	-
149	150	-
150	129	-
151	152	-
152	153	-
153	154	-
154	155	-
155	156	-
156	157	-
157	158	-
158	159	-
159	160	-
160	161	-
161	162	-
162	163	-
163	164	-
164	165	-
165	166	-
166	167	-
167	168	-
168	169	-
169	170	-
170	171	-
171	172	-
172	173	-
173	174	-
174	175	-
175	176	-
176	177	-
177	178	-
178	179	-
179	180	-
180	181	-

**Текстовое описание местоположения границ
населенных пунктов, территориальных зон, особо охраняемых природных
территорий, зон с особыми условиями использования территорий**

Прохождение границы		Описание прохождения границы
от точки	до точки	
1	2	3
181	182	-
182	183	-
183	151	-
184	185	-
185	186	-
186	187	-
187	188	-
188	189	-
189	190	-
190	191	-
191	192	-
192	193	-
193	194	-
194	195	-
195	184	-
196	197	-
197	198	-
198	199	-
199	200	-
200	201	-
201	202	-
202	203	-
203	204	-
204	205	-
205	206	-
206	207	-
207	208	-
208	209	-
209	210	-
210	211	-
211	212	-
212	213	-
213	214	-
214	215	-
215	216	-
216	217	-

**Текстовое описание местоположения границ
населенных пунктов, территориальных зон, особо охраняемых природных
территорий, зон с особыми условиями использования территорий**

Прохождение границы		Описание прохождения границы
от точки	до точки	
1	2	3
217	218	-
218	219	-
219	220	-
220	221	-
221	222	-
222	223	-
223	224	-
224	225	-
225	226	-
226	227	-
227	228	-
228	229	-
229	230	-
230	231	-
231	232	-
232	233	-
233	234	-
234	235	-
235	236	-
236	237	-
237	238	-
238	239	-
239	240	-
240	241	-
241	242	-
242	243	-
243	244	-
244	245	-
245	246	-
246	247	-
247	248	-
248	249	-
249	250	-
250	251	-
251	252	-
252	253	-

**Текстовое описание местоположения границ
населенных пунктов, территориальных зон, особо охраняемых природных
территорий, зон с особыми условиями использования территорий**

Прохождение границы		Описание прохождения границы
от точки	до точки	
1	2	3
253	254	-
254	255	-
255	256	-
256	257	-
257	196	-
258	259	-
259	260	-
260	261	-
261	262	-
262	263	-
263	264	-
264	265	-
265	266	-
266	267	-
267	268	-
268	269	-
269	270	-
270	271	-
271	272	-
272	273	-
273	258	-
274	275	-
275	276	-
276	277	-
277	278	-
278	279	-
279	280	-
280	281	-
281	282	-
282	283	-
283	284	-
284	285	-
285	286	-
286	287	-
287	288	-
288	289	-

**Текстовое описание местоположения границ
населенных пунктов, территориальных зон, особо охраняемых природных
территорий, зон с особыми условиями использования территорий**

Прохождение границы		Описание прохождения границы
от точки	до точки	
1	2	3
289	290	-
290	291	-
291	292	-
292	293	-
293	294	-
294	295	-
295	296	-
296	297	-
297	298	-
298	299	-
299	300	-
300	301	-
301	302	-
302	303	-
303	304	-
304	305	-
305	306	-
306	307	-
307	308	-
308	309	-
309	310	-
310	311	-
311	312	-
312	313	-
313	314	-
314	315	-
315	316	-
316	317	-
317	318	-
318	319	-
319	320	-
320	321	-
321	322	-
322	323	-
323	324	-
324	325	-

**Текстовое описание местоположения границ
населенных пунктов, территориальных зон, особо охраняемых природных
территорий, зон с особыми условиями использования территорий**

Прохождение границы		Описание прохождения границы
от точки	до точки	
1	2	3
325	326	-
326	327	-
327	328	-
328	329	-
329	330	-
330	331	-
331	332	-
332	333	-
333	334	-
334	335	-
335	336	-
336	337	-
337	338	-
338	339	-
339	340	-
340	341	-
341	342	-
342	343	-
343	344	-
344	345	-
345	346	-
346	347	-
347	348	-
348	349	-
349	350	-
350	351	-
351	352	-
352	353	-
353	354	-
354	355	-
355	356	-
356	357	-
357	358	-
358	359	-
359	360	-
360	361	-

**Текстовое описание местоположения границ
населенных пунктов, территориальных зон, особо охраняемых природных
территорий, зон с особыми условиями использования территорий**

Прохождение границы		Описание прохождения границы
от точки	до точки	
1	2	3
361	362	-
362	363	-
363	364	-
364	365	-
365	366	-
366	367	-
367	368	-
368	369	-
369	370	-
370	371	-
371	372	-
372	373	-
373	374	-
374	375	-
375	376	-
376	377	-
377	378	-
378	379	-
379	380	-
380	381	-
381	382	-
382	383	-
383	384	-
384	385	-
385	386	-
386	387	-
387	388	-
388	389	-
389	390	-
390	391	-
391	392	-
392	393	-
393	394	-
394	395	-
395	396	-
396	397	-

**Текстовое описание местоположения границ
населенных пунктов, территориальных зон, особо охраняемых природных
территорий, зон с особыми условиями использования территорий**

Прохождение границы		Описание прохождения границы
от точки	до точки	
1	2	3
397	398	-
398	399	-
399	400	-
400	401	-
401	402	-
402	403	-
403	404	-
404	405	-
405	406	-
406	407	-
407	408	-
408	409	-
409	410	-
410	411	-
411	412	-
412	413	-
413	414	-
414	415	-
415	416	-
416	417	-
417	418	-
418	419	-
419	420	-
420	421	-
421	422	-
422	423	-
423	424	-
424	425	-
425	426	-
426	427	-
427	428	-
428	429	-
429	430	-
430	431	-
431	432	-
432	433	-

**Текстовое описание местоположения границ
населенных пунктов, территориальных зон, особо охраняемых природных
территорий, зон с особыми условиями использования территорий**

Прохождение границы		Описание прохождения границы
от точки	до точки	
1	2	3
433	434	-
434	435	-
435	436	-
436	437	-
437	438	-
438	439	-
439	440	-
440	441	-
441	442	-
442	443	-
443	444	-
444	445	-
445	446	-
446	447	-
447	448	-
448	449	-
449	450	-
450	451	-
451	452	-
452	453	-
453	454	-
454	455	-
455	456	-
456	457	-
457	458	-
458	459	-
459	460	-
460	461	-
461	462	-
462	463	-
463	464	-
464	465	-
465	466	-
466	467	-
467	468	-
468	469	-

**Текстовое описание местоположения границ
населенных пунктов, территориальных зон, особо охраняемых природных
территорий, зон с особыми условиями использования территорий**

Прохождение границы		Описание прохождения границы
от точки	до точки	
1	2	3
469	470	-
470	471	-
471	472	-
472	473	-
473	474	-
474	475	-
475	476	-
476	477	-
477	478	-
478	479	-
479	480	-
480	481	-
481	482	-
482	483	-
483	484	-
484	485	-
485	486	-
486	487	-
487	488	-
488	489	-
489	490	-
490	491	-
491	492	-
492	493	-
493	494	-
494	495	-
495	496	-
496	497	-
497	498	-
498	499	-
499	500	-
500	501	-
501	502	-
502	503	-
503	504	-
504	505	-

**Текстовое описание местоположения границ
населенных пунктов, территориальных зон, особо охраняемых природных
территорий, зон с особыми условиями использования территорий**

Прохождение границы		Описание прохождения границы
от точки	до точки	
1	2	3
505	506	-
506	507	-
507	508	-
508	509	-
509	510	-
510	511	-
511	512	-
512	513	-
513	514	-
514	515	-
515	516	-
516	517	-
517	518	-
518	519	-
519	520	-
520	521	-
521	522	-
522	523	-
523	524	-
524	525	-
525	526	-
526	527	-
527	528	-
528	529	-
529	530	-
530	531	-
531	274	-
532	533	-
533	534	-
534	535	-
535	536	-
536	537	-
537	538	-
538	539	-
539	540	-
540	541	-

**Текстовое описание местоположения границ
населенных пунктов, территориальных зон, особо охраняемых природных
территорий, зон с особыми условиями использования территорий**

Прохождение границы		Описание прохождения границы
от точки	до точки	
1	2	3
541	542	-
542	543	-
543	544	-
544	545	-
545	546	-
546	547	-
547	548	-
548	549	-
549	550	-
550	551	-
551	552	-
552	553	-
553	554	-
554	555	-
555	556	-
556	557	-
557	558	-
558	559	-
559	560	-
560	561	-
561	562	-
562	563	-
563	564	-
564	565	-
565	566	-
566	567	-
567	568	-
568	569	-
569	570	-
570	571	-
571	572	-
572	573	-
573	574	-
574	575	-
575	576	-
576	577	-

**Текстовое описание местоположения границ
населенных пунктов, территориальных зон, особо охраняемых природных
территорий, зон с особыми условиями использования территорий**

Прохождение границы		Описание прохождения границы
от точки	до точки	
1	2	3
577	578	-
578	579	-
579	580	-
580	581	-
581	582	-
582	583	-
583	584	-
584	585	-
585	586	-
586	587	-
587	588	-
588	589	-
589	590	-
590	591	-
591	592	-
592	593	-
593	594	-
594	595	-
595	596	-
596	597	-
597	598	-
598	599	-
599	600	-
600	601	-
601	602	-
602	603	-
603	604	-
604	605	-
605	606	-
606	607	-
607	608	-
608	609	-
609	610	-
610	611	-
611	612	-
612	613	-

**Текстовое описание местоположения границ
населенных пунктов, территориальных зон, особо охраняемых природных
территорий, зон с особыми условиями использования территорий**

Прохождение границы		Описание прохождения границы
от точки	до точки	
1	2	3
613	614	-
614	615	-
615	616	-
616	617	-
617	618	-
618	619	-
619	620	-
620	621	-
621	622	-
622	623	-
623	532	-
624	625	-
625	626	-
626	627	-
627	624	-
628	629	-
629	630	-
630	631	-
631	632	-
632	633	-
633	634	-
634	635	-
635	636	-
636	628	-
637	638	-
638	639	-
639	640	-
640	641	-
641	642	-
642	643	-
643	644	-
644	645	-
645	646	-
646	647	-
647	648	-
648	649	-

**Текстовое описание местоположения границ
населенных пунктов, территориальных зон, особо охраняемых природных
территорий, зон с особыми условиями использования территорий**

Прохождение границы		Описание прохождения границы
от точки	до точки	
1	2	3
649	650	-
650	637	-
651	652	-
652	653	-
653	654	-
654	655	-
655	656	-
656	657	-
657	658	-
658	659	-
659	651	-
660	661	-
661	662	-
662	663	-
663	664	-
664	665	-
665	660	-
666	667	-
667	668	-
668	669	-
669	670	-
670	671	-
671	666	-
672	673	-
673	674	-
674	675	-
675	676	-
676	677	-
677	678	-
678	679	-
679	680	-
680	681	-
681	682	-
682	683	-
683	684	-
684	685	-

**Текстовое описание местоположения границ
населенных пунктов, территориальных зон, особо охраняемых природных
территорий, зон с особыми условиями использования территорий**

Прохождение границы		Описание прохождения границы
от точки	до точки	
1	2	3
685	686	-
686	672	-
687	688	-
688	689	-
689	690	-
690	691	-
691	692	-
692	693	-
693	694	-
694	695	-
695	696	-
696	697	-
697	698	-
698	699	-
699	700	-
700	701	-
701	702	-
702	703	-
703	704	-
704	705	-
705	706	-
706	707	-
707	708	-
708	709	-
709	710	-
710	711	-
711	712	-
712	713	-
713	714	-
714	715	-
715	716	-
716	717	-
717	718	-
718	719	-
719	720	-
720	721	-

**Текстовое описание местоположения границ
населенных пунктов, территориальных зон, особо охраняемых природных
территорий, зон с особыми условиями использования территорий**

Прохождение границы		Описание прохождения границы
от точки	до точки	
1	2	3
721	722	-
722	723	-
723	724	-
724	725	-
725	726	-
726	727	-
727	728	-
728	729	-
729	730	-
730	731	-
731	732	-
732	733	-
733	734	-
734	735	-
735	736	-
736	737	-
737	738	-
738	739	-
739	740	-
740	741	-
741	742	-
742	743	-
743	744	-
744	745	-
745	746	-
746	747	-
747	748	-
748	749	-
749	750	-
750	751	-
751	687	-
752	753	-
753	754	-
754	755	-
755	752	-
756	757	-

**Текстовое описание местоположения границ
населенных пунктов, территориальных зон, особо охраняемых природных
территорий, зон с особыми условиями использования территорий**

Прохождение границы		Описание прохождения границы
от точки	до точки	
1	2	3
757	758	-
758	759	-
759	760	-
760	761	-
761	762	-
762	763	-
763	764	-
764	765	-
765	766	-
766	767	-
767	768	-
768	769	-
769	770	-
770	771	-
771	772	-
772	773	-
773	774	-
774	775	-
775	776	-
776	777	-
777	778	-
778	779	-
779	780	-
780	781	-
781	782	-
782	783	-
783	784	-
784	785	-
785	786	-
786	787	-
787	788	-
788	789	-
789	790	-
790	791	-
791	792	-
792	793	-

**Текстовое описание местоположения границ
населенных пунктов, территориальных зон, особо охраняемых природных
территорий, зон с особыми условиями использования территорий**

Прохождение границы		Описание прохождения границы
от точки	до точки	
1	2	3
793	794	-
794	795	-
795	796	-
796	797	-
797	798	-
798	799	-
799	800	-
800	801	-
801	802	-
802	803	-
803	804	-
804	805	-
805	806	-
806	807	-
807	808	-
808	809	-
809	810	-
810	811	-
811	812	-
812	813	-
813	814	-
814	815	-
815	816	-
816	817	-
817	818	-
818	819	-
819	820	-
820	821	-
821	822	-
822	823	-
823	824	-
824	825	-
825	826	-
826	827	-
827	828	-
828	829	-

**Текстовое описание местоположения границ
населенных пунктов, территориальных зон, особо охраняемых природных
территорий, зон с особыми условиями использования территорий**

Прохождение границы		Описание прохождения границы
от точки	до точки	
1	2	3
829	830	-
830	831	-
831	832	-
832	833	-
833	834	-
834	835	-
835	836	-
836	837	-
837	838	-
838	839	-
839	840	-
840	841	-
841	842	-
842	843	-
843	844	-
844	845	-
845	846	-
846	847	-
847	848	-
848	849	-
849	850	-
850	851	-
851	852	-
852	853	-
853	854	-
854	855	-
855	856	-
856	857	-
857	858	-
858	859	-
859	860	-
860	861	-
861	862	-
862	863	-
863	864	-
864	865	-

**Текстовое описание местоположения границ
населенных пунктов, территориальных зон, особо охраняемых природных
территорий, зон с особыми условиями использования территорий**

Прохождение границы		Описание прохождения границы
от точки	до точки	
1	2	3
865	866	-
866	867	-
867	868	-
868	869	-
869	870	-
870	871	-
871	872	-
872	873	-
873	874	-
874	875	-
875	876	-
876	877	-
877	878	-
878	879	-
879	880	-
880	881	-
881	882	-
882	883	-
883	884	-
884	885	-
885	886	-
886	887	-
887	888	-
888	889	-
889	890	-
890	891	-
891	892	-
892	893	-
893	894	-
894	895	-
895	896	-
896	897	-
897	898	-
898	899	-
899	900	-
900	901	-

**Текстовое описание местоположения границ
населенных пунктов, территориальных зон, особо охраняемых природных
территорий, зон с особыми условиями использования территорий**

Прохождение границы		Описание прохождения границы
от точки	до точки	
1	2	3
901	902	-
902	903	-
903	904	-
904	905	-
905	906	-
906	907	-
907	908	-
908	909	-
909	910	-
910	911	-
911	912	-
912	913	-
913	914	-
914	915	-
915	916	-
916	917	-
917	918	-
918	919	-
919	920	-
920	921	-
921	922	-
922	923	-
923	924	-
924	925	-
925	926	-
926	927	-
927	928	-
928	929	-
929	930	-
930	931	-
931	932	-
932	933	-
933	934	-
934	935	-
935	936	-
936	937	-

**Текстовое описание местоположения границ
населенных пунктов, территориальных зон, особо охраняемых природных
территорий, зон с особыми условиями использования территорий**

Прохождение границы		Описание прохождения границы
от точки	до точки	
1	2	3
937	938	-
938	939	-
939	940	-
940	941	-
941	942	-
942	943	-
943	944	-
944	945	-
945	946	-
946	947	-
947	948	-
948	949	-
949	950	-
950	951	-
951	952	-
952	953	-
953	954	-
954	955	-
955	756	-
956	957	-
957	958	-
958	959	-
959	960	-
960	961	-
961	962	-
962	963	-
963	964	-
964	965	-
965	966	-
966	967	-
967	968	-
968	969	-
969	970	-
970	971	-
971	972	-
972	973	-

**Текстовое описание местоположения границ
населенных пунктов, территориальных зон, особо охраняемых природных
территорий, зон с особыми условиями использования территорий**

Прохождение границы		Описание прохождения границы
от точки	до точки	
1	2	3
973	974	-
974	975	-
975	976	-
976	977	-
977	978	-
978	979	-
979	980	-
980	981	-
981	982	-
982	983	-
983	984	-
984	985	-
985	986	-
986	987	-
987	988	-
988	989	-
989	990	-
990	991	-
991	992	-
992	993	-
993	994	-
994	995	-
995	996	-
996	997	-
997	998	-
998	999	-
999	1000	-
1000	1001	-
1001	1002	-
1002	1003	-
1003	1004	-
1004	1005	-
1005	1006	-
1006	1007	-
1007	1008	-
1008	1009	-

**Текстовое описание местоположения границ
населенных пунктов, территориальных зон, особо охраняемых природных
территорий, зон с особыми условиями использования территорий**

Прохождение границы		Описание прохождения границы
от точки	до точки	
1	2	3
1009	1010	-
1010	1011	-
1011	1012	-
1012	1013	-
1013	1014	-
1014	1015	-
1015	1016	-
1016	1017	-
1017	1018	-
1018	1019	-
1019	1020	-
1020	1021	-
1021	1022	-
1022	1023	-
1023	1024	-
1024	1025	-
1025	1026	-
1026	1027	-
1027	1028	-
1028	1029	-
1029	1030	-
1030	1031	-
1031	1032	-
1032	1033	-
1033	1034	-
1034	1035	-
1035	1036	-
1036	1037	-
1037	1038	-
1038	1039	-
1039	1040	-
1040	1041	-
1041	1042	-
1042	1043	-
1043	1044	-
1044	1045	-

**Текстовое описание местоположения границ
населенных пунктов, территориальных зон, особо охраняемых природных
территорий, зон с особыми условиями использования территорий**

Прохождение границы		Описание прохождения границы
от точки	до точки	
1	2	3
1045	1046	-
1046	1047	-
1047	1048	-
1048	1049	-
1049	1050	-
1050	1051	-
1051	1052	-
1052	1053	-
1053	1054	-
1054	1055	-
1055	1056	-
1056	1057	-
1057	1058	-
1058	1059	-
1059	1060	-
1060	1061	-
1061	1062	-
1062	1063	-
1063	1064	-
1064	1065	-
1065	1066	-
1066	1067	-
1067	1068	-
1068	1069	-
1069	1070	-
1070	1071	-
1071	1072	-
1072	1073	-
1073	1074	-
1074	1075	-
1075	1076	-
1076	1077	-
1077	1078	-
1078	1079	-
1079	1080	-
1080	1081	-

**Текстовое описание местоположения границ
населенных пунктов, территориальных зон, особо охраняемых природных
территорий, зон с особыми условиями использования территорий**

Прохождение границы		Описание прохождения границы
от точки	до точки	
1	2	3
1081	1082	-
1082	1083	-
1083	1084	-
1084	1085	-
1085	1086	-
1086	1087	-
1087	1088	-
1088	1089	-
1089	1090	-
1090	1091	-
1091	1092	-
1092	1093	-
1093	1094	-
1094	1095	-
1095	1096	-
1096	1097	-
1097	1098	-
1098	1099	-
1099	1100	-
1100	1101	-
1101	1102	-
1102	1103	-
1103	1104	-
1104	1105	-
1105	1106	-
1106	1107	-
1107	1108	-
1108	1109	-
1109	1110	-
1110	1111	-
1111	1112	-
1112	1113	-
1113	1114	-
1114	1115	-
1115	1116	-
1116	1117	-

**Текстовое описание местоположения границ
населенных пунктов, территориальных зон, особо охраняемых природных
территорий, зон с особыми условиями использования территорий**

Прохождение границы		Описание прохождения границы
от точки	до точки	
1	2	3
1117	1118	-
1118	1119	-
1119	1120	-
1120	1121	-
1121	1122	-
1122	1123	-
1123	1124	-
1124	1125	-
1125	1126	-
1126	956	-
1127	1128	-
1128	1129	-
1129	1130	-
1130	1131	-
1131	1132	-
1132	1133	-
1133	1134	-
1134	1135	-
1135	1136	-
1136	1137	-
1137	1138	-
1138	1139	-
1139	1140	-
1140	1141	-
1141	1142	-
1142	1143	-
1143	1144	-
1144	1145	-
1145	1146	-
1146	1147	-
1147	1148	-
1148	1127	-
1149	1150	-
1150	1151	-
1151	1152	-
1152	1153	-

**Текстовое описание местоположения границ
населенных пунктов, территориальных зон, особо охраняемых природных
территорий, зон с особыми условиями использования территорий**

Прохождение границы		Описание прохождения границы
от точки	до точки	
1	2	3
1153	1154	-
1154	1155	-
1155	1156	-
1156	1157	-
1157	1158	-
1158	1159	-
1159	1160	-
1160	1161	-
1161	1162	-
1162	1163	-
1163	1164	-
1164	1165	-
1165	1166	-
1166	1167	-
1167	1168	-
1168	1169	-
1169	1170	-
1170	1171	-
1171	1172	-
1172	1173	-
1173	1174	-
1174	1175	-
1175	1176	-
1176	1177	-
1177	1178	-
1178	1179	-
1179	1180	-
1180	1181	-
1181	1182	-
1182	1183	-
1183	1184	-
1184	1185	-
1185	1186	-
1186	1187	-
1187	1188	-
1188	1189	-

**Текстовое описание местоположения границ
населенных пунктов, территориальных зон, особо охраняемых природных
территорий, зон с особыми условиями использования территорий**

Прохождение границы		Описание прохождения границы
от точки	до точки	
1	2	3
1189	1190	-
1190	1191	-
1191	1149	-
1192	1193	-
1193	1194	-
1194	1195	-
1195	1196	-
1196	1197	-
1197	1198	-
1198	1199	-
1199	1200	-
1200	1201	-
1201	1202	-
1202	1203	-
1203	1204	-
1204	1205	-
1205	1206	-
1206	1207	-
1207	1208	-
1208	1209	-
1209	1210	-
1210	1211	-
1211	1212	-
1212	1213	-
1213	1214	-
1214	1192	-
1215	1216	-
1216	1217	-
1217	1218	-
1218	1219	-
1219	1220	-
1220	1221	-
1221	1222	-
1222	1223	-
1223	1224	-
1224	1225	-

**Текстовое описание местоположения границ
населенных пунктов, территориальных зон, особо охраняемых природных
территорий, зон с особыми условиями использования территорий**

Прохождение границы		Описание прохождения границы
от точки	до точки	
1	2	3
1225	1226	-
1226	1227	-
1227	1228	-
1228	1229	-
1229	1230	-
1230	1231	-
1231	1232	-
1232	1233	-
1233	1234	-
1234	1235	-
1235	1215	-
1236	1237	-
1237	1238	-
1238	1239	-
1239	1240	-
1240	1241	-
1241	1242	-
1242	1243	-
1243	1244	-
1244	1245	-
1245	1246	-
1246	1247	-
1247	1248	-
1248	1249	-
1249	1250	-
1250	1251	-
1251	1236	-
1252	1253	-
1253	1254	-
1254	1255	-
1255	1256	-
1256	1257	-
1257	1258	-
1258	1259	-
1259	1252	-
1260	1261	-

**Текстовое описание местоположения границ
населенных пунктов, территориальных зон, особо охраняемых природных
территорий, зон с особыми условиями использования территорий**

Прохождение границы		Описание прохождения границы
от точки	до точки	
1	2	3
1261	1262	-
1262	1263	-
1263	1264	-
1264	1265	-
1265	1260	-
1266	1267	-
1267	1268	-
1268	1269	-
1269	1270	-
1270	1271	-
1271	1272	-
1272	1273	-
1273	1274	-
1274	1275	-
1275	1266	-
1276	1277	-
1277	1278	-
1278	1279	-
1279	1276	-
1280	1281	-
1281	1282	-
1282	1283	-
1283	1284	-
1284	1285	-
1285	1286	-
1286	1280	-
1287	1288	-
1288	1289	-
1289	1290	-
1290	1291	-
1291	1292	-
1292	1293	-
1293	1294	-
1294	1295	-
1295	1296	-
1296	1297	-

**Текстовое описание местоположения границ
населенных пунктов, территориальных зон, особо охраняемых природных
территорий, зон с особыми условиями использования территорий**

Прохождение границы		Описание прохождения границы
от точки	до точки	
1	2	3
1297	1298	-
1298	1299	-
1299	1300	-
1300	1301	-
1301	1302	-
1302	1303	-
1303	1304	-
1304	1305	-
1305	1306	-
1306	1307	-
1307	1308	-
1308	1309	-
1309	1310	-
1310	1311	-
1311	1312	-
1312	1313	-
1313	1314	-
1314	1315	-
1315	1316	-
1316	1317	-
1317	1318	-
1318	1319	-
1319	1320	-
1320	1321	-
1321	1322	-
1322	1323	-
1323	1324	-
1324	1325	-
1325	1326	-
1326	1327	-
1327	1328	-
1328	1329	-
1329	1330	-
1330	1331	-
1331	1332	-
1332	1333	-

**Текстовое описание местоположения границ
населенных пунктов, территориальных зон, особо охраняемых природных
территорий, зон с особыми условиями использования территорий**

Прохождение границы		Описание прохождения границы
от точки	до точки	
1	2	3
1333	1334	-
1334	1335	-
1335	1336	-
1336	1337	-
1337	1338	-
1338	1339	-
1339	1340	-
1340	1341	-
1341	1342	-
1342	1343	-
1343	1344	-
1344	1345	-
1345	1346	-
1346	1347	-
1347	1348	-
1348	1349	-
1349	1350	-
1350	1351	-
1351	1352	-
1352	1353	-
1353	1354	-
1354	1355	-
1355	1356	-
1356	1357	-
1357	1358	-
1358	1359	-
1359	1360	-
1360	1361	-
1361	1362	-
1362	1363	-
1363	1364	-
1364	1365	-
1365	1366	-
1366	1367	-
1367	1368	-
1368	1369	-

**Текстовое описание местоположения границ
населенных пунктов, территориальных зон, особо охраняемых природных
территорий, зон с особыми условиями использования территорий**

Прохождение границы		Описание прохождения границы
от точки	до точки	
1	2	3
1369	1370	-
1370	1371	-
1371	1372	-
1372	1373	-
1373	1374	-
1374	1375	-
1375	1376	-
1376	1377	-
1377	1378	-
1378	1379	-
1379	1380	-
1380	1381	-
1381	1382	-
1382	1383	-
1383	1384	-
1384	1385	-
1385	1386	-
1386	1387	-
1387	1388	-
1388	1389	-
1389	1390	-
1390	1391	-
1391	1392	-
1392	1393	-
1393	1394	-
1394	1395	-
1395	1396	-
1396	1397	-
1397	1398	-
1398	1399	-
1399	1400	-
1400	1401	-
1401	1402	-
1402	1403	-
1403	1404	-
1404	1405	-

**Текстовое описание местоположения границ
населенных пунктов, территориальных зон, особо охраняемых природных
территорий, зон с особыми условиями использования территорий**

Прохождение границы		Описание прохождения границы
от точки	до точки	
1	2	3
1405	1406	-
1406	1407	-
1407	1408	-
1408	1409	-
1409	1410	-
1410	1411	-
1411	1412	-
1412	1413	-
1413	1414	-
1414	1415	-
1415	1416	-
1416	1417	-
1417	1418	-
1418	1419	-
1419	1420	-
1420	1421	-
1421	1422	-
1422	1423	-
1423	1424	-
1424	1425	-
1425	1426	-
1426	1427	-
1427	1428	-
1428	1429	-
1429	1430	-
1430	1431	-
1431	1432	-
1432	1433	-
1433	1434	-
1434	1435	-
1435	1436	-
1436	1437	-
1437	1438	-
1438	1439	-
1439	1440	-
1440	1441	-

**Текстовое описание местоположения границ
населенных пунктов, территориальных зон, особо охраняемых природных
территорий, зон с особыми условиями использования территорий**

Прохождение границы		Описание прохождения границы
от точки	до точки	
1	2	3
1441	1442	-
1442	1443	-
1443	1444	-
1444	1445	-
1445	1446	-
1446	1447	-
1447	1448	-
1448	1449	-
1449	1450	-
1450	1451	-
1451	1452	-
1452	1453	-
1453	1454	-
1454	1455	-
1455	1456	-
1456	1457	-
1457	1458	-
1458	1459	-
1459	1460	-
1460	1461	-
1461	1462	-
1462	1463	-
1463	1464	-
1464	1465	-
1465	1466	-
1466	1467	-
1467	1468	-
1468	1469	-
1469	1470	-
1470	1471	-
1471	1472	-
1472	1473	-
1473	1474	-
1474	1475	-
1475	1476	-
1476	1477	-

**Текстовое описание местоположения границ
населенных пунктов, территориальных зон, особо охраняемых природных
территорий, зон с особыми условиями использования территорий**

Прохождение границы		Описание прохождения границы
от точки	до точки	
1	2	3
1477	1478	-
1478	1479	-
1479	1480	-
1480	1481	-
1481	1482	-
1482	1483	-
1483	1484	-
1484	1485	-
1485	1486	-
1486	1487	-
1487	1488	-
1488	1489	-
1489	1490	-
1490	1491	-
1491	1492	-
1492	1493	-
1493	1494	-
1494	1495	-
1495	1496	-
1496	1287	-
1497	1498	-
1498	1499	-
1499	1500	-
1500	1501	-
1501	1502	-
1502	1503	-
1503	1504	-
1504	1505	-
1505	1506	-
1506	1507	-
1507	1508	-
1508	1509	-
1509	1510	-
1510	1511	-
1511	1512	-
1512	1513	-

**Текстовое описание местоположения границ
населенных пунктов, территориальных зон, особо охраняемых природных
территорий, зон с особыми условиями использования территорий**

Прохождение границы		Описание прохождения границы
от точки	до точки	
1	2	3
1513	1514	-
1514	1515	-
1515	1516	-
1516	1517	-
1517	1518	-
1518	1519	-
1519	1520	-
1520	1521	-
1521	1522	-
1522	1523	-
1523	1524	-
1524	1525	-
1525	1526	-
1526	1527	-
1527	1528	-
1528	1529	-
1529	1530	-
1530	1531	-
1531	1532	-
1532	1533	-
1533	1534	-
1534	1535	-
1535	1536	-
1536	1537	-
1537	1538	-
1538	1539	-
1539	1540	-
1540	1541	-
1541	1542	-
1542	1543	-
1543	1544	-
1544	1545	-
1545	1546	-
1546	1547	-
1547	1548	-
1548	1549	-

**Текстовое описание местоположения границ
населенных пунктов, территориальных зон, особо охраняемых природных
территорий, зон с особыми условиями использования территорий**

Прохождение границы		Описание прохождения границы
от точки	до точки	
1	2	3
1549	1550	-
1550	1551	-
1551	1552	-
1552	1553	-
1553	1554	-
1554	1555	-
1555	1556	-
1556	1557	-
1557	1558	-
1558	1559	-
1559	1560	-
1560	1561	-
1561	1562	-
1562	1563	-
1563	1564	-
1564	1565	-
1565	1566	-
1566	1567	-
1567	1568	-
1568	1569	-
1569	1570	-
1570	1571	-
1571	1572	-
1572	1573	-
1573	1574	-
1574	1575	-
1575	1576	-
1576	1577	-
1577	1578	-
1578	1579	-
1579	1580	-
1580	1581	-
1581	1582	-
1582	1583	-
1583	1584	-
1584	1585	-

**Текстовое описание местоположения границ
населенных пунктов, территориальных зон, особо охраняемых природных
территорий, зон с особыми условиями использования территорий**

Прохождение границы		Описание прохождения границы
от точки	до точки	
1	2	3
1585	1586	-
1586	1587	-
1587	1588	-
1588	1589	-
1589	1590	-
1590	1591	-
1591	1592	-
1592	1593	-
1593	1594	-
1594	1595	-
1595	1596	-
1596	1597	-
1597	1598	-
1598	1599	-
1599	1600	-
1600	1601	-
1601	1602	-
1602	1603	-
1603	1604	-
1604	1605	-
1605	1606	-
1606	1607	-
1607	1497	-
1608	1609	-
1609	1610	-
1610	1611	-
1611	1612	-
1612	1613	-
1613	1614	-
1614	1615	-
1615	1616	-
1616	1617	-
1617	1618	-
1618	1619	-
1619	1620	-
1620	1621	-

**Текстовое описание местоположения границ
населенных пунктов, территориальных зон, особо охраняемых природных
территорий, зон с особыми условиями использования территорий**

Прохождение границы		Описание прохождения границы
от точки	до точки	
1	2	3
1621	1622	-
1622	1623	-
1623	1624	-
1624	1625	-
1625	1626	-
1626	1627	-
1627	1628	-
1628	1629	-
1629	1630	-
1630	1631	-
1631	1632	-
1632	1633	-
1633	1634	-
1634	1635	-
1635	1636	-
1636	1637	-
1637	1638	-
1638	1639	-
1639	1640	-
1640	1641	-
1641	1642	-
1642	1643	-
1643	1644	-
1644	1645	-
1645	1646	-
1646	1647	-
1647	1648	-
1648	1649	-
1649	1650	-
1650	1651	-
1651	1652	-
1652	1653	-
1653	1654	-
1654	1655	-
1655	1656	-
1656	1657	-

**Текстовое описание местоположения границ
населенных пунктов, территориальных зон, особо охраняемых природных
территорий, зон с особыми условиями использования территорий**

Прохождение границы		Описание прохождения границы
от точки	до точки	
1	2	3
1657	1658	-
1658	1659	-
1659	1660	-
1660	1661	-
1661	1662	-
1662	1663	-
1663	1664	-
1664	1665	-
1665	1666	-
1666	1667	-
1667	1668	-
1668	1669	-
1669	1670	-
1670	1671	-
1671	1672	-
1672	1673	-
1673	1674	-
1674	1675	-
1675	1676	-
1676	1677	-
1677	1678	-
1678	1679	-
1679	1680	-
1680	1681	-
1681	1682	-
1682	1683	-
1683	1684	-
1684	1685	-
1685	1686	-
1686	1687	-
1687	1688	-
1688	1689	-
1689	1690	-
1690	1691	-
1691	1692	-
1692	1693	-

**Текстовое описание местоположения границ
населенных пунктов, территориальных зон, особо охраняемых природных
территорий, зон с особыми условиями использования территорий**

Прохождение границы		Описание прохождения границы
от точки	до точки	
1	2	3
1693	1694	-
1694	1695	-
1695	1696	-
1696	1697	-
1697	1698	-
1698	1699	-
1699	1700	-
1700	1701	-
1701	1702	-
1702	1703	-
1703	1704	-
1704	1705	-
1705	1706	-
1706	1707	-
1707	1708	-
1708	1709	-
1709	1710	-
1710	1711	-
1711	1712	-
1712	1713	-
1713	1714	-
1714	1715	-
1715	1716	-
1716	1717	-
1717	1718	-
1718	1719	-
1719	1720	-
1720	1721	-
1721	1722	-
1722	1723	-
1723	1724	-
1724	1725	-
1725	1726	-
1726	1727	-
1727	1728	-
1728	1729	-

**Текстовое описание местоположения границ
населенных пунктов, территориальных зон, особо охраняемых природных
территорий, зон с особыми условиями использования территорий**

Прохождение границы		Описание прохождения границы
от точки	до точки	
1	2	3
1729	1730	-
1730	1608	-
1731	1732	-
1732	1733	-
1733	1734	-
1734	1735	-
1735	1736	-
1736	1737	-
1737	1738	-
1738	1739	-
1739	1740	-
1740	1741	-
1741	1742	-
1742	1743	-
1743	1744	-
1744	1745	-
1745	1746	-
1746	1747	-
1747	1748	-
1748	1749	-
1749	1750	-
1750	1751	-
1751	1752	-
1752	1731	-
1753	1754	-
1754	1755	-
1755	1756	-
1756	1757	-
1757	1758	-
1758	1759	-
1759	1760	-
1760	1761	-
1761	1762	-
1762	1763	-
1763	1764	-
1764	1765	-

**Текстовое описание местоположения границ
населенных пунктов, территориальных зон, особо охраняемых природных
территорий, зон с особыми условиями использования территорий**

Прохождение границы		Описание прохождения границы
от точки	до точки	
1	2	3
1765	1766	-
1766	1767	-
1767	1768	-
1768	1769	-
1769	1770	-
1770	1771	-
1771	1772	-
1772	1773	-
1773	1774	-
1774	1775	-
1775	1776	-
1776	1777	-
1777	1778	-
1778	1779	-
1779	1780	-
1780	1781	-
1781	1782	-
1782	1783	-
1783	1784	-
1784	1785	-
1785	1786	-
1786	1787	-
1787	1788	-
1788	1789	-
1789	1790	-
1790	1791	-
1791	1792	-
1792	1793	-
1793	1753	-
1794	1795	-
1795	1796	-
1796	1797	-
1797	1798	-
1798	1799	-
1799	1800	-
1800	1794	-

**Текстовое описание местоположения границ
населенных пунктов, территориальных зон, особо охраняемых природных
территорий, зон с особыми условиями использования территорий**

Прохождение границы		Описание прохождения границы
от точки	до точки	
1	2	3
1801	1802	-
1802	1803	-
1803	1804	-
1804	1805	-
1805	1806	-
1806	1807	-
1807	1808	-
1808	1809	-
1809	1810	-
1810	1811	-
1811	1812	-
1812	1813	-
1813	1814	-
1814	1815	-
1815	1816	-
1816	1817	-
1817	1818	-
1818	1819	-
1819	1820	-
1820	1821	-
1821	1822	-
1822	1823	-
1823	1824	-
1824	1825	-
1825	1826	-
1826	1827	-
1827	1828	-
1828	1829	-
1829	1830	-
1830	1831	-
1831	1832	-
1832	1833	-
1833	1834	-
1834	1835	-
1835	1836	-
1836	1837	-

**Текстовое описание местоположения границ
населенных пунктов, территориальных зон, особо охраняемых природных
территорий, зон с особыми условиями использования территорий**

Прохождение границы		Описание прохождения границы
от точки	до точки	
1	2	3
1837	1838	-
1838	1839	-
1839	1840	-
1840	1841	-
1841	1842	-
1842	1843	-
1843	1844	-
1844	1801	-
1845	1846	-
1846	1847	-
1847	1848	-
1848	1849	-
1849	1850	-
1850	1851	-
1851	1852	-
1852	1853	-
1853	1854	-
1854	1855	-
1855	1856	-
1856	1857	-
1857	1858	-
1858	1859	-
1859	1845	-
1860	1861	-
1861	1862	-
1862	1863	-
1863	1864	-
1864	1865	-
1865	1866	-
1866	1867	-
1867	1868	-
1868	1869	-
1869	1870	-
1870	1871	-
1871	1872	-
1872	1873	-

**Текстовое описание местоположения границ
населенных пунктов, территориальных зон, особо охраняемых природных
территорий, зон с особыми условиями использования территорий**

Прохождение границы		Описание прохождения границы
от точки	до точки	
1	2	3
1873	1874	-
1874	1875	-
1875	1876	-
1876	1877	-
1877	1878	-
1878	1879	-
1879	1880	-
1880	1881	-
1881	1882	-
1882	1883	-
1883	1884	-
1884	1885	-
1885	1886	-
1886	1887	-
1887	1888	-
1888	1889	-
1889	1890	-
1890	1891	-
1891	1892	-
1892	1893	-
1893	1894	-
1894	1895	-
1895	1896	-
1896	1897	-
1897	1898	-
1898	1899	-
1899	1900	-
1900	1901	-
1901	1902	-
1902	1903	-
1903	1904	-
1904	1905	-
1905	1906	-
1906	1907	-
1907	1908	-
1908	1909	-

**Текстовое описание местоположения границ
населенных пунктов, территориальных зон, особо охраняемых природных
территорий, зон с особыми условиями использования территорий**

Прохождение границы		Описание прохождения границы
от точки	до точки	
1	2	3
1909	1910	-
1910	1911	-
1911	1912	-
1912	1913	-
1913	1914	-
1914	1915	-
1915	1916	-
1916	1917	-
1917	1918	-
1918	1919	-
1919	1920	-
1920	1921	-
1921	1922	-
1922	1923	-
1923	1924	-
1924	1925	-
1925	1926	-
1926	1927	-
1927	1928	-
1928	1929	-
1929	1930	-
1930	1931	-
1931	1932	-
1932	1933	-
1933	1934	-
1934	1935	-
1935	1936	-
1936	1937	-
1937	1938	-
1938	1939	-
1939	1940	-
1940	1941	-
1941	1942	-
1942	1943	-
1943	1944	-
1944	1945	-

**Текстовое описание местоположения границ
населенных пунктов, территориальных зон, особо охраняемых природных
территорий, зон с особыми условиями использования территорий**

Прохождение границы		Описание прохождения границы
от точки	до точки	
1	2	3
1945	1946	-
1946	1947	-
1947	1948	-
1948	1949	-
1949	1950	-
1950	1951	-
1951	1952	-
1952	1953	-
1953	1954	-
1954	1955	-
1955	1956	-
1956	1957	-
1957	1958	-
1958	1959	-
1959	1960	-
1960	1961	-
1961	1962	-
1962	1963	-
1963	1964	-
1964	1965	-
1965	1966	-
1966	1967	-
1967	1968	-
1968	1969	-
1969	1970	-
1970	1971	-
1971	1972	-
1972	1973	-
1973	1974	-
1974	1975	-
1975	1976	-
1976	1977	-
1977	1978	-
1978	1979	-
1979	1980	-
1980	1981	-

**Текстовое описание местоположения границ
населенных пунктов, территориальных зон, особо охраняемых природных
территорий, зон с особыми условиями использования территорий**

Прохождение границы		Описание прохождения границы
от точки	до точки	
1	2	3
1981	1982	-
1982	1983	-
1983	1984	-
1984	1985	-
1985	1986	-
1986	1987	-
1987	1988	-
1988	1989	-
1989	1990	-
1990	1991	-
1991	1992	-
1992	1993	-
1993	1994	-
1994	1995	-
1995	1996	-
1996	1997	-
1997	1998	-
1998	1999	-
1999	2000	-
2000	2001	-
2001	2002	-
2002	2003	-
2003	2004	-
2004	2005	-
2005	2006	-
2006	2007	-
2007	2008	-
2008	2009	-
2009	2010	-
2010	2011	-
2011	2012	-
2012	2013	-
2013	2014	-
2014	2015	-
2015	2016	-
2016	2017	-

**Текстовое описание местоположения границ
населенных пунктов, территориальных зон, особо охраняемых природных
территорий, зон с особыми условиями использования территорий**

Прохождение границы		Описание прохождения границы
от точки	до точки	
1	2	3
2017	2018	-
2018	1860	-
2019	2020	-
2020	2021	-
2021	2022	-
2022	2023	-
2023	2024	-
2024	2025	-
2025	2026	-
2026	2027	-
2027	2028	-
2028	2029	-
2029	2030	-
2030	2031	-
2031	2032	-
2032	2033	-
2033	2034	-
2034	2035	-
2035	2036	-
2036	2037	-
2037	2038	-
2038	2039	-
2039	2040	-
2040	2041	-
2041	2042	-
2042	2043	-
2043	2044	-
2044	2045	-
2045	2046	-
2046	2047	-
2047	2048	-
2048	2049	-
2049	2050	-
2050	2051	-
2051	2052	-
2052	2053	-

**Текстовое описание местоположения границ
населенных пунктов, территориальных зон, особо охраняемых природных
территорий, зон с особыми условиями использования территорий**

Прохождение границы		Описание прохождения границы
от точки	до точки	
1	2	3
2053	2054	-
2054	2055	-
2055	2056	-
2056	2057	-
2057	2058	-
2058	2059	-
2059	2060	-
2060	2061	-
2061	2062	-
2062	2063	-
2063	2064	-
2064	2065	-
2065	2066	-
2066	2067	-
2067	2068	-
2068	2069	-
2069	2070	-
2070	2071	-
2071	2072	-
2072	2073	-
2073	2074	-
2074	2075	-
2075	2076	-
2076	2077	-
2077	2078	-
2078	2079	-
2079	2080	-
2080	2081	-
2081	2082	-
2082	2083	-
2083	2084	-
2084	2085	-
2085	2086	-
2086	2087	-
2087	2088	-
2088	2089	-

**Текстовое описание местоположения границ
населенных пунктов, территориальных зон, особо охраняемых природных
территорий, зон с особыми условиями использования территорий**

Прохождение границы		Описание прохождения границы
от точки	до точки	
1	2	3
2089	2090	-
2090	2091	-
2091	2092	-
2092	2093	-
2093	2094	-
2094	2095	-
2095	2096	-
2096	2097	-
2097	2098	-
2098	2099	-
2099	2100	-
2100	2101	-
2101	2102	-
2102	2103	-
2103	2104	-
2104	2105	-
2105	2106	-
2106	2107	-
2107	2108	-
2108	2109	-
2109	2110	-
2110	2111	-
2111	2112	-
2112	2113	-
2113	2114	-
2114	2115	-
2115	2116	-
2116	2117	-
2117	2118	-
2118	2119	-
2119	2120	-
2120	2121	-
2121	2122	-
2122	2123	-
2123	2124	-
2124	2125	-

**Текстовое описание местоположения границ
населенных пунктов, территориальных зон, особо охраняемых природных
территорий, зон с особыми условиями использования территорий**

Прохождение границы		Описание прохождения границы
от точки	до точки	
1	2	3
2125	2126	-
2126	2127	-
2127	2128	-
2128	2129	-
2129	2019	-
2130	2131	-
2131	2132	-
2132	2133	-
2133	2134	-
2134	2135	-
2135	2136	-
2136	2137	-
2137	2138	-
2138	2139	-
2139	2140	-
2140	2141	-
2141	2142	-
2142	2143	-
2143	2144	-
2144	2145	-
2145	2146	-
2146	2147	-
2147	2148	-
2148	2149	-
2149	2150	-
2150	2151	-
2151	2152	-
2152	2153	-
2153	2154	-
2154	2155	-
2155	2156	-
2156	2157	-
2157	2158	-
2158	2159	-
2159	2160	-
2160	2161	-

**Текстовое описание местоположения границ
населенных пунктов, территориальных зон, особо охраняемых природных
территорий, зон с особыми условиями использования территорий**

Прохождение границы		Описание прохождения границы
от точки	до точки	
1	2	3
2161	2162	-
2162	2163	-
2163	2164	-
2164	2165	-
2165	2166	-
2166	2167	-
2167	2168	-
2168	2169	-
2169	2170	-
2170	2171	-
2171	2172	-
2172	2173	-
2173	2174	-
2174	2175	-
2175	2176	-
2176	2177	-
2177	2178	-
2178	2179	-
2179	2180	-
2180	2181	-
2181	2182	-
2182	2183	-
2183	2184	-
2184	2185	-
2185	2186	-
2186	2187	-
2187	2188	-
2188	2189	-
2189	2190	-
2190	2191	-
2191	2192	-
2192	2193	-
2193	2194	-
2194	2195	-
2195	2196	-
2196	2197	-

**Текстовое описание местоположения границ
населенных пунктов, территориальных зон, особо охраняемых природных
территорий, зон с особыми условиями использования территорий**

Прохождение границы		Описание прохождения границы
от точки	до точки	
1	2	3
2197	2198	-
2198	2199	-
2199	2200	-
2200	2201	-
2201	2202	-
2202	2203	-
2203	2204	-
2204	2205	-
2205	2206	-
2206	2207	-
2207	2208	-
2208	2209	-
2209	2210	-
2210	2211	-
2211	2212	-
2212	2213	-
2213	2214	-
2214	2215	-
2215	2216	-
2216	2217	-
2217	2218	-
2218	2219	-
2219	2220	-
2220	2221	-
2221	2222	-
2222	2223	-
2223	2224	-
2224	2225	-
2225	2226	-
2226	2227	-
2227	2228	-
2228	2229	-
2229	2230	-
2230	2231	-
2231	2232	-
2232	2233	-

**Текстовое описание местоположения границ
населенных пунктов, территориальных зон, особо охраняемых природных
территорий, зон с особыми условиями использования территорий**

Прохождение границы		Описание прохождения границы
от точки	до точки	
1	2	3
2233	2234	-
2234	2235	-
2235	2236	-
2236	2237	-
2237	2238	-
2238	2239	-
2239	2240	-
2240	2241	-
2241	2242	-
2242	2243	-
2243	2244	-
2244	2245	-
2245	2246	-
2246	2247	-
2247	2248	-
2248	2249	-
2249	2250	-
2250	2251	-
2251	2252	-
2252	2253	-
2253	2254	-
2254	2255	-
2255	2256	-
2256	2257	-
2257	2258	-
2258	2259	-
2259	2260	-
2260	2261	-
2261	2262	-
2262	2263	-
2263	2264	-
2264	2265	-
2265	2266	-
2266	2267	-
2267	2268	-
2268	2269	-

**Текстовое описание местоположения границ
населенных пунктов, территориальных зон, особо охраняемых природных
территорий, зон с особыми условиями использования территорий**

Прохождение границы		Описание прохождения границы
от точки	до точки	
1	2	3
2269	2270	-
2270	2271	-
2271	2272	-
2272	2273	-
2273	2274	-
2274	2275	-
2275	2276	-
2276	2277	-
2277	2278	-
2278	2279	-
2279	2280	-
2280	2281	-
2281	2282	-
2282	2283	-
2283	2284	-
2284	2285	-
2285	2286	-
2286	2287	-
2287	2288	-
2288	2289	-
2289	2290	-
2290	2291	-
2291	2292	-
2292	2293	-
2293	2294	-
2294	2295	-
2295	2296	-
2296	2297	-
2297	2298	-
2298	2299	-
2299	2300	-
2300	2301	-
2301	2302	-
2302	2303	-
2303	2304	-
2304	2305	-

**Текстовое описание местоположения границ
населенных пунктов, территориальных зон, особо охраняемых природных
территорий, зон с особыми условиями использования территорий**

Прохождение границы		Описание прохождения границы
от точки	до точки	
1	2	3
2305	2306	-
2306	2307	-
2307	2308	-
2308	2309	-
2309	2310	-
2310	2311	-
2311	2312	-
2312	2313	-
2313	2314	-
2314	2315	-
2315	2316	-
2316	2317	-
2317	2318	-
2318	2319	-
2319	2320	-
2320	2321	-
2321	2322	-
2322	2323	-
2323	2324	-
2324	2325	-
2325	2326	-
2326	2327	-
2327	2328	-
2328	2329	-
2329	2330	-
2330	2331	-
2331	2332	-
2332	2333	-
2333	2334	-
2334	2335	-
2335	2336	-
2336	2337	-
2337	2338	-
2338	2339	-
2339	2340	-
2340	2341	-

**Текстовое описание местоположения границ
населенных пунктов, территориальных зон, особо охраняемых природных
территорий, зон с особыми условиями использования территорий**

Прохождение границы		Описание прохождения границы
от точки	до точки	
1	2	3
2341	2342	-
2342	2343	-
2343	2344	-
2344	2345	-
2345	2346	-
2346	2347	-
2347	2348	-
2348	2349	-
2349	2350	-
2350	2351	-
2351	2352	-
2352	2353	-
2353	2354	-
2354	2355	-
2355	2356	-
2356	2357	-
2357	2358	-
2358	2359	-
2359	2360	-
2360	2361	-
2361	2362	-
2362	2363	-
2363	2364	-
2364	2365	-
2365	2366	-
2366	2367	-
2367	2368	-
2368	2369	-
2369	2370	-
2370	2371	-
2371	2372	-
2372	2373	-
2373	2374	-
2374	2375	-
2375	2376	-
2376	2377	-

**Текстовое описание местоположения границ
населенных пунктов, территориальных зон, особо охраняемых природных
территорий, зон с особыми условиями использования территорий**

Прохождение границы		Описание прохождения границы
от точки	до точки	
1	2	3
2377	2378	-
2378	2379	-
2379	2380	-
2380	2381	-
2381	2382	-
2382	2383	-
2383	2384	-
2384	2385	-
2385	2386	-
2386	2387	-
2387	2388	-
2388	2389	-
2389	2390	-
2390	2391	-
2391	2392	-
2392	2393	-
2393	2394	-
2394	2395	-
2395	2396	-
2396	2397	-
2397	2398	-
2398	2399	-
2399	2400	-
2400	2401	-
2401	2402	-
2402	2403	-
2403	2404	-
2404	2405	-
2405	2406	-
2406	2407	-
2407	2408	-
2408	2409	-
2409	2410	-
2410	2411	-
2411	2412	-
2412	2413	-

**Текстовое описание местоположения границ
населенных пунктов, территориальных зон, особо охраняемых природных
территорий, зон с особыми условиями использования территорий**

Прохождение границы		Описание прохождения границы
от точки	до точки	
1	2	3
2413	2414	-
2414	2415	-
2415	2416	-
2416	2417	-
2417	2418	-
2418	2419	-
2419	2420	-
2420	2421	-
2421	2422	-
2422	2423	-
2423	2424	-
2424	2425	-
2425	2426	-
2426	2427	-
2427	2428	-
2428	2429	-
2429	2430	-
2430	2431	-
2431	2432	-
2432	2433	-
2433	2434	-
2434	2435	-
2435	2436	-
2436	2437	-
2437	2438	-
2438	2439	-
2439	2440	-
2440	2441	-
2441	2442	-
2442	2443	-
2443	2444	-
2444	2445	-
2445	2446	-
2446	2447	-
2447	2448	-
2448	2449	-

**Текстовое описание местоположения границ
населенных пунктов, территориальных зон, особо охраняемых природных
территорий, зон с особыми условиями использования территорий**

Прохождение границы		Описание прохождения границы
от точки	до точки	
1	2	3
2449	2450	-
2450	2451	-
2451	2452	-
2452	2453	-
2453	2454	-
2454	2455	-
2455	2456	-
2456	2457	-
2457	2458	-
2458	2459	-
2459	2460	-
2460	2461	-
2461	2462	-
2462	2463	-
2463	2464	-
2464	2465	-
2465	2466	-
2466	2467	-
2467	2468	-
2468	2469	-
2469	2470	-
2470	2471	-
2471	2472	-
2472	2473	-
2473	2474	-
2474	2475	-
2475	2476	-
2476	2477	-
2477	2478	-
2478	2479	-
2479	2480	-
2480	2481	-
2481	2482	-
2482	2483	-
2483	2484	-
2484	2485	-

**Текстовое описание местоположения границ
населенных пунктов, территориальных зон, особо охраняемых природных
территорий, зон с особыми условиями использования территорий**

Прохождение границы		Описание прохождения границы
от точки	до точки	
1	2	3
2485	2486	-
2486	2487	-
2487	2488	-
2488	2489	-
2489	2490	-
2490	2491	-
2491	2492	-
2492	2493	-
2493	2494	-
2494	2495	-
2495	2496	-
2496	2497	-
2497	2498	-
2498	2499	-
2499	2500	-
2500	2501	-
2501	2502	-
2502	2503	-
2503	2504	-
2504	2505	-
2505	2506	-
2506	2507	-
2507	2508	-
2508	2509	-
2509	2510	-
2510	2511	-
2511	2512	-
2512	2513	-
2513	2514	-
2514	2515	-
2515	2516	-
2516	2517	-
2517	2518	-
2518	2519	-
2519	2520	-
2520	2521	-

**Текстовое описание местоположения границ
населенных пунктов, территориальных зон, особо охраняемых природных
территорий, зон с особыми условиями использования территорий**

Прохождение границы		Описание прохождения границы
от точки	до точки	
1	2	3
2521	2522	-
2522	2523	-
2523	2524	-
2524	2525	-
2525	2526	-
2526	2527	-
2527	2528	-
2528	2529	-
2529	2530	-
2530	2531	-
2531	2532	-
2532	2533	-
2533	2534	-
2534	2535	-
2535	2536	-
2536	2537	-
2537	2538	-
2538	2539	-
2539	2540	-
2540	2541	-
2541	2542	-
2542	2543	-
2543	2544	-
2544	2545	-
2545	2546	-
2546	2547	-
2547	2548	-
2548	2549	-
2549	2550	-
2550	2551	-
2551	2552	-
2552	2553	-
2553	2554	-
2554	2555	-
2555	2556	-
2556	2557	-

**Текстовое описание местоположения границ
населенных пунктов, территориальных зон, особо охраняемых природных
территорий, зон с особыми условиями использования территорий**

Прохождение границы		Описание прохождения границы
от точки	до точки	
1	2	3
2557	2558	-
2558	2559	-
2559	2560	-
2560	2561	-
2561	2562	-
2562	2563	-
2563	2564	-
2564	2565	-
2565	2566	-
2566	2567	-
2567	2568	-
2568	2569	-
2569	2570	-
2570	2571	-
2571	2572	-
2572	2573	-
2573	2574	-
2574	2575	-
2575	2576	-
2576	2577	-
2577	2578	-
2578	2579	-
2579	2580	-
2580	2581	-
2581	2582	-
2582	2583	-
2583	2584	-
2584	2585	-
2585	2586	-
2586	2587	-
2587	2588	-
2588	2589	-
2589	2590	-
2590	2591	-
2591	2592	-
2592	2593	-

**Текстовое описание местоположения границ
населенных пунктов, территориальных зон, особо охраняемых природных
территорий, зон с особыми условиями использования территорий**

Прохождение границы		Описание прохождения границы
от точки	до точки	
1	2	3
2593	2594	-
2594	2595	-
2595	2596	-
2596	2597	-
2597	2598	-
2598	2130	-
2599	2600	-
2600	2601	-
2601	2602	-
2602	2603	-
2603	2604	-
2604	2605	-
2605	2606	-
2606	2607	-
2607	2608	-
2608	2609	-
2609	2610	-
2610	2611	-
2611	2612	-
2612	2613	-
2613	2614	-
2614	2615	-
2615	2616	-
2616	2617	-
2617	2618	-
2618	2619	-
2619	2620	-
2620	2621	-
2621	2622	-
2622	2623	-
2623	2624	-
2624	2625	-
2625	2626	-
2626	2627	-
2627	2628	-
2628	2629	-

**Текстовое описание местоположения границ
населенных пунктов, территориальных зон, особо охраняемых природных
территорий, зон с особыми условиями использования территорий**

Прохождение границы		Описание прохождения границы
от точки	до точки	
1	2	3
2629	2630	-
2630	2631	-
2631	2632	-
2632	2633	-
2633	2634	-
2634	2635	-
2635	2636	-
2636	2637	-
2637	2638	-
2638	2639	-
2639	2640	-
2640	2599	-
2641	2642	-
2642	2643	-
2643	2644	-
2644	2645	-
2645	2646	-
2646	2647	-
2647	2648	-
2648	2649	-
2649	2650	-
2650	2651	-
2651	2652	-
2652	2653	-
2653	2654	-
2654	2655	-
2655	2656	-
2656	2657	-
2657	2658	-
2658	2659	-
2659	2660	-
2660	2661	-
2661	2662	-
2662	2663	-
2663	2664	-
2664	2665	-

**Текстовое описание местоположения границ
населенных пунктов, территориальных зон, особо охраняемых природных
территорий, зон с особыми условиями использования территорий**

Прохождение границы		Описание прохождения границы
от точки	до точки	
1	2	3
2665	2666	-
2666	2667	-
2667	2668	-
2668	2669	-
2669	2670	-
2670	2671	-
2671	2672	-
2672	2673	-
2673	2674	-
2674	2675	-
2675	2676	-
2676	2677	-
2677	2678	-
2678	2679	-
2679	2680	-
2680	2681	-
2681	2682	-
2682	2683	-
2683	2684	-
2684	2685	-
2685	2686	-
2686	2687	-
2687	2688	-
2688	2689	-
2689	2690	-
2690	2691	-
2691	2692	-
2692	2693	-
2693	2694	-
2694	2695	-
2695	2696	-
2696	2697	-
2697	2698	-
2698	2699	-
2699	2700	-
2700	2701	-

**Текстовое описание местоположения границ
населенных пунктов, территориальных зон, особо охраняемых природных
территорий, зон с особыми условиями использования территорий**

Прохождение границы		Описание прохождения границы
от точки	до точки	
1	2	3
2701	2702	-
2702	2703	-
2703	2704	-
2704	2705	-
2705	2706	-
2706	2707	-
2707	2708	-
2708	2709	-
2709	2710	-
2710	2711	-
2711	2712	-
2712	2713	-
2713	2714	-
2714	2715	-
2715	2716	-
2716	2717	-
2717	2718	-
2718	2719	-
2719	2720	-
2720	2721	-
2721	2722	-
2722	2723	-
2723	2724	-
2724	2725	-
2725	2726	-
2726	2727	-
2727	2728	-
2728	2729	-
2729	2730	-
2730	2731	-
2731	2732	-
2732	2733	-
2733	2734	-
2734	2735	-
2735	2641	-
2736	2737	-

**Текстовое описание местоположения границ
населенных пунктов, территориальных зон, особо охраняемых природных
территорий, зон с особыми условиями использования территорий**

Прохождение границы		Описание прохождения границы
от точки	до точки	
1	2	3
2737	2738	-
2738	2739	-
2739	2740	-
2740	2741	-
2741	2742	-
2742	2743	-
2743	2744	-
2744	2745	-
2745	2746	-
2746	2747	-
2747	2748	-
2748	2749	-
2749	2750	-
2750	2751	-
2751	2752	-
2752	2753	-
2753	2754	-
2754	2755	-
2755	2756	-
2756	2757	-
2757	2758	-
2758	2759	-
2759	2760	-
2760	2761	-
2761	2762	-
2762	2763	-
2763	2764	-
2764	2765	-
2765	2766	-
2766	2767	-
2767	2768	-
2768	2769	-
2769	2770	-
2770	2771	-
2771	2772	-
2772	2773	-

**Текстовое описание местоположения границ
населенных пунктов, территориальных зон, особо охраняемых природных
территорий, зон с особыми условиями использования территорий**

Прохождение границы		Описание прохождения границы
от точки	до точки	
1	2	3
2773	2774	-
2774	2775	-
2775	2776	-
2776	2777	-
2777	2778	-
2778	2779	-
2779	2780	-
2780	2781	-
2781	2782	-
2782	2783	-
2783	2784	-
2784	2785	-
2785	2786	-
2786	2787	-
2787	2788	-
2788	2789	-
2789	2790	-
2790	2791	-
2791	2792	-
2792	2793	-
2793	2794	-
2794	2795	-
2795	2796	-
2796	2797	-
2797	2798	-
2798	2799	-
2799	2800	-
2800	2801	-
2801	2802	-
2802	2803	-
2803	2804	-
2804	2805	-
2805	2806	-
2806	2807	-
2807	2808	-
2808	2809	-

**Текстовое описание местоположения границ
населенных пунктов, территориальных зон, особо охраняемых природных
территорий, зон с особыми условиями использования территорий**

Прохождение границы		Описание прохождения границы
от точки	до точки	
1	2	3
2809	2810	-
2810	2811	-
2811	2812	-
2812	2813	-
2813	2814	-
2814	2815	-
2815	2816	-
2816	2817	-
2817	2818	-
2818	2819	-
2819	2820	-
2820	2821	-
2821	2822	-
2822	2823	-
2823	2824	-
2824	2825	-
2825	2826	-
2826	2827	-
2827	2828	-
2828	2829	-
2829	2830	-
2830	2831	-
2831	2832	-
2832	2833	-
2833	2834	-
2834	2835	-
2835	2836	-
2836	2837	-
2837	2838	-
2838	2839	-
2839	2840	-
2840	2841	-
2841	2842	-
2842	2843	-
2843	2844	-
2844	2845	-

**Текстовое описание местоположения границ
населенных пунктов, территориальных зон, особо охраняемых природных
территорий, зон с особыми условиями использования территорий**

Прохождение границы		Описание прохождения границы
от точки	до точки	
1	2	3
2845	2846	-
2846	2847	-
2847	2848	-
2848	2849	-
2849	2850	-
2850	2851	-
2851	2852	-
2852	2853	-
2853	2854	-
2854	2855	-
2855	2856	-
2856	2857	-
2857	2858	-
2858	2859	-
2859	2860	-
2860	2861	-
2861	2862	-
2862	2863	-
2863	2864	-
2864	2865	-
2865	2866	-
2866	2867	-
2867	2868	-
2868	2869	-
2869	2870	-
2870	2871	-
2871	2872	-
2872	2873	-
2873	2874	-
2874	2875	-
2875	2876	-
2876	2877	-
2877	2878	-
2878	2879	-
2879	2880	-
2880	2881	-

**Текстовое описание местоположения границ
населенных пунктов, территориальных зон, особо охраняемых природных
территорий, зон с особыми условиями использования территорий**

Прохождение границы		Описание прохождения границы
от точки	до точки	
1	2	3
2881	2882	-
2882	2883	-
2883	2884	-
2884	2885	-
2885	2886	-
2886	2887	-
2887	2888	-
2888	2889	-
2889	2890	-
2890	2891	-
2891	2892	-
2892	2893	-
2893	2894	-
2894	2895	-
2895	2896	-
2896	2897	-
2897	2898	-
2898	2899	-
2899	2900	-
2900	2901	-
2901	2902	-
2902	2903	-
2903	2904	-
2904	2905	-
2905	2906	-
2906	2907	-
2907	2908	-
2908	2909	-
2909	2910	-
2910	2911	-
2911	2912	-
2912	2913	-
2913	2914	-
2914	2915	-
2915	2916	-
2916	2917	-

**Текстовое описание местоположения границ
населенных пунктов, территориальных зон, особо охраняемых природных
территорий, зон с особыми условиями использования территорий**

Прохождение границы		Описание прохождения границы
от точки	до точки	
1	2	3
2917	2918	-
2918	2919	-
2919	2920	-
2920	2921	-
2921	2922	-
2922	2923	-
2923	2924	-
2924	2925	-
2925	2926	-
2926	2927	-
2927	2928	-
2928	2929	-
2929	2930	-
2930	2931	-
2931	2932	-
2932	2933	-
2933	2934	-
2934	2935	-
2935	2936	-
2936	2937	-
2937	2938	-
2938	2939	-
2939	2940	-
2940	2941	-
2941	2942	-
2942	2943	-
2943	2944	-
2944	2945	-
2945	2946	-
2946	2947	-
2947	2948	-
2948	2949	-
2949	2950	-
2950	2951	-
2951	2952	-
2952	2953	-

**Текстовое описание местоположения границ
населенных пунктов, территориальных зон, особо охраняемых природных
территорий, зон с особыми условиями использования территорий**

Прохождение границы		Описание прохождения границы
от точки	до точки	
1	2	3
2953	2954	-
2954	2955	-
2955	2956	-
2956	2957	-
2957	2958	-
2958	2959	-
2959	2960	-
2960	2961	-
2961	2962	-
2962	2963	-
2963	2736	-
2964	2965	-
2965	2966	-
2966	2967	-
2967	2968	-
2968	2969	-
2969	2970	-
2970	2971	-
2971	2972	-
2972	2973	-
2973	2974	-
2974	2975	-
2975	2976	-
2976	2977	-
2977	2978	-
2978	2979	-
2979	2980	-
2980	2964	-
2981	2982	-
2982	2983	-
2983	2984	-
2984	2985	-
2985	2986	-
2986	2987	-
2987	2988	-
2988	2989	-

**Текстовое описание местоположения границ
населенных пунктов, территориальных зон, особо охраняемых природных
территорий, зон с особыми условиями использования территорий**

Прохождение границы		Описание прохождения границы
от точки	до точки	
1	2	3
2989	2990	-
2990	2991	-
2991	2992	-
2992	2993	-
2993	2994	-
2994	2995	-
2995	2996	-
2996	2997	-
2997	2998	-
2998	2999	-
2999	3000	-
3000	3001	-
3001	3002	-
3002	3003	-
3003	3004	-
3004	3005	-
3005	3006	-
3006	3007	-
3007	3008	-
3008	3009	-
3009	3010	-
3010	3011	-
3011	3012	-
3012	3013	-
3013	3014	-
3014	3015	-
3015	3016	-
3016	3017	-
3017	3018	-
3018	3019	-
3019	3020	-
3020	3021	-
3021	3022	-
3022	3023	-
3023	3024	-
3024	3025	-

**Текстовое описание местоположения границ
населенных пунктов, территориальных зон, особо охраняемых природных
территорий, зон с особыми условиями использования территорий**

Прохождение границы		Описание прохождения границы
от точки	до точки	
1	2	3
3025	3026	-
3026	3027	-
3027	3028	-
3028	3029	-
3029	3030	-
3030	3031	-
3031	3032	-
3032	3033	-
3033	3034	-
3034	3035	-
3035	3036	-
3036	3037	-
3037	3038	-
3038	3039	-
3039	3040	-
3040	3041	-
3041	3042	-
3042	3043	-
3043	3044	-
3044	3045	-
3045	3046	-
3046	3047	-
3047	3048	-
3048	3049	-
3049	3050	-
3050	3051	-
3051	3052	-
3052	3053	-
3053	3054	-
3054	3055	-
3055	3056	-
3056	3057	-
3057	3058	-
3058	3059	-
3059	3060	-
3060	3061	-

**Текстовое описание местоположения границ
населенных пунктов, территориальных зон, особо охраняемых природных
территорий, зон с особыми условиями использования территорий**

Прохождение границы		Описание прохождения границы
от точки	до точки	
1	2	3
3061	3062	-
3062	3063	-
3063	3064	-
3064	3065	-
3065	3066	-
3066	3067	-
3067	3068	-
3068	3069	-
3069	3070	-
3070	3071	-
3071	3072	-
3072	3073	-
3073	3074	-
3074	3075	-
3075	3076	-
3076	3077	-
3077	3078	-
3078	3079	-
3079	3080	-
3080	3081	-
3081	3082	-
3082	3083	-
3083	3084	-
3084	3085	-
3085	3086	-
3086	3087	-
3087	3088	-
3088	3089	-
3089	3090	-
3090	3091	-
3091	3092	-
3092	3093	-
3093	3094	-
3094	3095	-
3095	3096	-
3096	3097	-

**Текстовое описание местоположения границ
населенных пунктов, территориальных зон, особо охраняемых природных
территорий, зон с особыми условиями использования территорий**

Прохождение границы		Описание прохождения границы
от точки	до точки	
1	2	3
3097	3098	-
3098	3099	-
3099	3100	-
3100	3101	-
3101	3102	-
3102	3103	-
3103	3104	-
3104	3105	-
3105	3106	-
3106	3107	-
3107	3108	-
3108	3109	-
3109	3110	-
3110	3111	-
3111	3112	-
3112	3113	-
3113	3114	-
3114	3115	-
3115	3116	-
3116	3117	-
3117	3118	-
3118	3119	-
3119	2981	-
3120	3121	-
3121	3122	-
3122	3123	-
3123	3124	-
3124	3125	-
3125	3126	-
3126	3127	-
3127	3128	-
3128	3129	-
3129	3130	-
3130	3131	-
3131	3132	-
3132	3133	-

**Текстовое описание местоположения границ
населенных пунктов, территориальных зон, особо охраняемых природных
территорий, зон с особыми условиями использования территорий**

Прохождение границы		Описание прохождения границы
от точки	до точки	
1	2	3
3133	3134	-
3134	3135	-
3135	3136	-
3136	3137	-
3137	3138	-
3138	3139	-
3139	3140	-
3140	3141	-
3141	3142	-
3142	3143	-
3143	3144	-
3144	3145	-
3145	3146	-
3146	3147	-
3147	3148	-
3148	3149	-
3149	3150	-
3150	3151	-
3151	3152	-
3152	3153	-
3153	3154	-
3154	3155	-
3155	3156	-
3156	3157	-
3157	3158	-
3158	3159	-
3159	3160	-
3160	3161	-
3161	3162	-
3162	3163	-
3163	3164	-
3164	3165	-
3165	3166	-
3166	3167	-
3167	3168	-
3168	3169	-

**Текстовое описание местоположения границ
населенных пунктов, территориальных зон, особо охраняемых природных
территорий, зон с особыми условиями использования территорий**

Прохождение границы		Описание прохождения границы
от точки	до точки	
1	2	3
3169	3170	-
3170	3171	-
3171	3172	-
3172	3173	-
3173	3174	-
3174	3175	-
3175	3176	-
3176	3177	-
3177	3178	-
3178	3179	-
3179	3180	-
3180	3181	-
3181	3182	-
3182	3183	-
3183	3184	-
3184	3185	-
3185	3186	-
3186	3187	-
3187	3188	-
3188	3189	-
3189	3190	-
3190	3191	-
3191	3192	-
3192	3193	-
3193	3194	-
3194	3195	-
3195	3196	-
3196	3197	-
3197	3198	-
3198	3199	-
3199	3200	-
3200	3201	-
3201	3202	-
3202	3203	-
3203	3204	-
3204	3205	-

**Текстовое описание местоположения границ
населенных пунктов, территориальных зон, особо охраняемых природных
территорий, зон с особыми условиями использования территорий**

Прохождение границы		Описание прохождения границы
от точки	до точки	
1	2	3
3205	3206	-
3206	3207	-
3207	3208	-
3208	3209	-
3209	3210	-
3210	3211	-
3211	3212	-
3212	3213	-
3213	3214	-
3214	3215	-
3215	3216	-
3216	3217	-
3217	3218	-
3218	3219	-
3219	3220	-
3220	3221	-
3221	3222	-
3222	3223	-
3223	3224	-
3224	3225	-
3225	3226	-
3226	3227	-
3227	3228	-
3228	3229	-
3229	3230	-
3230	3231	-
3231	3232	-
3232	3233	-
3233	3234	-
3234	3235	-
3235	3236	-
3236	3237	-
3237	3238	-
3238	3239	-
3239	3240	-
3240	3241	-

**Текстовое описание местоположения границ
населенных пунктов, территориальных зон, особо охраняемых природных
территорий, зон с особыми условиями использования территорий**

Прохождение границы		Описание прохождения границы
от точки	до точки	
1	2	3
3241	3242	-
3242	3243	-
3243	3244	-
3244	3245	-
3245	3246	-
3246	3247	-
3247	3248	-
3248	3249	-
3249	3250	-
3250	3251	-
3251	3252	-
3252	3253	-
3253	3254	-
3254	3255	-
3255	3256	-
3256	3257	-
3257	3258	-
3258	3259	-
3259	3260	-
3260	3261	-
3261	3262	-
3262	3263	-
3263	3264	-
3264	3265	-
3265	3266	-
3266	3267	-
3267	3268	-
3268	3269	-
3269	3270	-
3270	3271	-
3271	3272	-
3272	3273	-
3273	3274	-
3274	3275	-
3275	3276	-
3276	3277	-

**Текстовое описание местоположения границ
населенных пунктов, территориальных зон, особо охраняемых природных
территорий, зон с особыми условиями использования территорий**

Прохождение границы		Описание прохождения границы
от точки	до точки	
1	2	3
3277	3278	-
3278	3279	-
3279	3280	-
3280	3281	-
3281	3282	-
3282	3283	-
3283	3284	-
3284	3285	-
3285	3286	-
3286	3287	-
3287	3288	-
3288	3289	-
3289	3290	-
3290	3291	-
3291	3292	-
3292	3293	-
3293	3294	-
3294	3295	-
3295	3296	-
3296	3297	-
3297	3298	-
3298	3299	-
3299	3300	-
3300	3301	-
3301	3302	-
3302	3303	-
3303	3304	-
3304	3305	-
3305	3306	-
3306	3307	-
3307	3308	-
3308	3309	-
3309	3310	-
3310	3311	-
3311	3312	-
3312	3313	-

**Текстовое описание местоположения границ
населенных пунктов, территориальных зон, особо охраняемых природных
территорий, зон с особыми условиями использования территорий**

Прохождение границы		Описание прохождения границы
от точки	до точки	
1	2	3
3313	3314	-
3314	3315	-
3315	3316	-
3316	3317	-
3317	3318	-
3318	3319	-
3319	3320	-
3320	3321	-
3321	3322	-
3322	3323	-
3323	3324	-
3324	3325	-
3325	3120	-
3326	3327	-
3327	3328	-
3328	3329	-
3329	3330	-
3330	3326	-
3331	3332	-
3332	3333	-
3333	3334	-
3334	3335	-
3335	3336	-
3336	3337	-
3337	3338	-
3338	3339	-
3339	3340	-
3340	3341	-
3341	3342	-
3342	3343	-
3343	3331	-
3344	3345	-
3345	3346	-
3346	3347	-
3347	3348	-
3348	3349	-

**Текстовое описание местоположения границ
населенных пунктов, территориальных зон, особо охраняемых природных
территорий, зон с особыми условиями использования территорий**

Прохождение границы		Описание прохождения границы
от точки	до точки	
1	2	3
3349	3350	-
3350	3351	-
3351	3352	-
3352	3353	-
3353	3354	-
3354	3355	-
3355	3356	-
3356	3357	-
3357	3358	-
3358	3359	-
3359	3360	-
3360	3361	-
3361	3362	-
3362	3363	-
3363	3364	-
3364	3365	-
3365	3366	-
3366	3367	-
3367	3368	-
3368	3369	-
3369	3370	-
3370	3371	-
3371	3372	-
3372	3373	-
3373	3374	-
3374	3375	-
3375	3376	-
3376	3377	-
3377	3378	-
3378	3379	-
3379	3380	-
3380	3381	-
3381	3382	-
3382	3383	-
3383	3384	-
3384	3385	-

**Текстовое описание местоположения границ
населенных пунктов, территориальных зон, особо охраняемых природных
территорий, зон с особыми условиями использования территорий**

Прохождение границы		Описание прохождения границы
от точки	до точки	
1	2	3
3385	3386	-
3386	3387	-
3387	3388	-
3388	3389	-
3389	3390	-
3390	3391	-
3391	3392	-
3392	3393	-
3393	3394	-
3394	3395	-
3395	3396	-
3396	3397	-
3397	3398	-
3398	3399	-
3399	3400	-
3400	3401	-
3401	3402	-
3402	3403	-
3403	3404	-
3404	3405	-
3405	3344	-
3406	3407	-
3407	3408	-
3408	3409	-
3409	3410	-
3410	3411	-
3411	3406	-
3412	3413	-
3413	3414	-
3414	3415	-
3415	3416	-
3416	3417	-
3417	3418	-
3418	3419	-
3419	3420	-
3420	3421	-

**Текстовое описание местоположения границ
населенных пунктов, территориальных зон, особо охраняемых природных
территорий, зон с особыми условиями использования территорий**

Прохождение границы		Описание прохождения границы
от точки	до точки	
1	2	3
3421	3422	-
3422	3423	-
3423	3424	-
3424	3425	-
3425	3426	-
3426	3427	-
3427	3428	-
3428	3429	-
3429	3430	-
3430	3431	-
3431	3432	-
3432	3433	-
3433	3434	-
3434	3435	-
3435	3436	-
3436	3437	-
3437	3438	-
3438	3439	-
3439	3440	-
3440	3441	-
3441	3442	-
3442	3443	-
3443	3444	-
3444	3445	-
3445	3446	-
3446	3447	-
3447	3448	-
3448	3449	-
3449	3450	-
3450	3451	-
3451	3452	-
3452	3453	-
3453	3454	-
3454	3455	-
3455	3456	-
3456	3457	-

**Текстовое описание местоположения границ
населенных пунктов, территориальных зон, особо охраняемых природных
территорий, зон с особыми условиями использования территорий**

Прохождение границы		Описание прохождения границы
от точки	до точки	
1	2	3
3457	3412	-
3458	3459	-
3459	3460	-
3460	3461	-
3461	3462	-
3462	3463	-
3463	3464	-
3464	3465	-
3465	3466	-
3466	3467	-
3467	3468	-
3468	3469	-
3469	3470	-
3470	3471	-
3471	3472	-
3472	3473	-
3473	3474	-
3474	3475	-
3475	3476	-
3476	3477	-
3477	3478	-
3478	3479	-
3479	3480	-
3480	3481	-
3481	3482	-
3482	3483	-
3483	3484	-
3484	3485	-
3485	3486	-
3486	3487	-
3487	3488	-
3488	3489	-
3489	3490	-
3490	3491	-
3491	3492	-
3492	3458	-

**Текстовое описание местоположения границ
населенных пунктов, территориальных зон, особо охраняемых природных
территорий, зон с особыми условиями использования территорий**

Прохождение границы		Описание прохождения границы
от точки	до точки	
1	2	3
3493	3494	-
3494	3495	-
3495	3496	-
3496	3493	-
3497	3498	-
3498	3499	-
3499	3500	-
3500	3501	-
3501	3502	-
3502	3503	-
3503	3497	-
3504	3505	-
3505	3506	-
3506	3507	-
3507	3504	-
3508	3509	-
3509	3510	-
3510	3511	-
3511	3512	-
3512	3513	-
3513	3508	-
3514	3515	-
3515	3516	-
3516	3517	-
3517	3518	-
3518	3519	-
3519	3520	-
3520	3521	-
3521	3514	-
3522	3523	-
3523	3524	-
3524	3525	-
3525	3526	-
3526	3527	-
3527	3528	-
3528	3529	-

**Текстовое описание местоположения границ
населенных пунктов, территориальных зон, особо охраняемых природных
территорий, зон с особыми условиями использования территорий**

Прохождение границы		Описание прохождения границы
от точки	до точки	
1	2	3
3529	3522	-
3530	3531	-
3531	3532	-
3532	3533	-
3533	3534	-
3534	3535	-
3535	3536	-
3536	3537	-
3537	3530	-
3538	3539	-
3539	3540	-
3540	3541	-
3541	3542	-
3542	3543	-
3543	3544	-
3544	3545	-
3545	3546	-
3546	3547	-
3547	3548	-
3548	3549	-
3549	3550	-
3550	3551	-
3551	3552	-
3552	3553	-
3553	3554	-
3554	3555	-
3555	3556	-
3556	3557	-
3557	3558	-
3558	3559	-
3559	3560	-
3560	3561	-
3561	3562	-
3562	3563	-
3563	3564	-
3564	3565	-

**Текстовое описание местоположения границ
населенных пунктов, территориальных зон, особо охраняемых природных
территорий, зон с особыми условиями использования территорий**

Прохождение границы		Описание прохождения границы
от точки	до точки	
1	2	3
3565	3566	-
3566	3567	-
3567	3568	-
3568	3569	-
3569	3570	-
3570	3571	-
3571	3572	-
3572	3573	-
3573	3574	-
3574	3575	-
3575	3576	-
3576	3577	-
3577	3578	-
3578	3579	-
3579	3580	-
3580	3581	-
3581	3582	-
3582	3583	-
3583	3584	-
3584	3585	-
3585	3586	-
3586	3587	-
3587	3588	-
3588	3589	-
3589	3590	-
3590	3591	-
3591	3592	-
3592	3593	-
3593	3594	-
3594	3595	-
3595	3596	-
3596	3597	-
3597	3598	-
3598	3599	-
3599	3600	-
3600	3601	-

**Текстовое описание местоположения границ
населенных пунктов, территориальных зон, особо охраняемых природных
территорий, зон с особыми условиями использования территорий**

Прохождение границы		Описание прохождения границы
от точки	до точки	
1	2	3
3601	3602	-
3602	3603	-
3603	3604	-
3604	3605	-
3605	3606	-
3606	3607	-
3607	3608	-
3608	3609	-
3609	3610	-
3610	3611	-
3611	3612	-
3612	3613	-
3613	3614	-
3614	3615	-
3615	3616	-
3616	3617	-
3617	3618	-
3618	3619	-
3619	3620	-
3620	3621	-
3621	3622	-
3622	3623	-
3623	3624	-
3624	3625	-
3625	3626	-
3626	3627	-
3627	3538	-
3628	3629	-
3629	3630	-
3630	3631	-
3631	3632	-
3632	3633	-
3633	3634	-
3634	3635	-
3635	3636	-
3636	3637	-

**Текстовое описание местоположения границ
населенных пунктов, территориальных зон, особо охраняемых природных
территорий, зон с особыми условиями использования территорий**

Прохождение границы		Описание прохождения границы
от точки	до точки	
1	2	3
3637	3638	-
3638	3639	-
3639	3640	-
3640	3641	-
3641	3642	-
3642	3643	-
3643	3644	-
3644	3645	-
3645	3646	-
3646	3647	-
3647	3648	-
3648	3649	-
3649	3650	-
3650	3651	-
3651	3652	-
3652	3653	-
3653	3654	-
3654	3655	-
3655	3656	-
3656	3657	-
3657	3658	-
3658	3659	-
3659	3660	-
3660	3661	-
3661	3662	-
3662	3663	-
3663	3664	-
3664	3665	-
3665	3666	-
3666	3667	-
3667	3668	-
3668	3669	-
3669	3670	-
3670	3671	-
3671	3672	-
3672	3673	-

**Текстовое описание местоположения границ
населенных пунктов, территориальных зон, особо охраняемых природных
территорий, зон с особыми условиями использования территорий**

Прохождение границы		Описание прохождения границы
от точки	до точки	
1	2	3
3673	3674	-
3674	3675	-
3675	3676	-
3676	3677	-
3677	3678	-
3678	3679	-
3679	3680	-
3680	3681	-
3681	3682	-
3682	3683	-
3683	3684	-
3684	3685	-
3685	3686	-
3686	3687	-
3687	3688	-
3688	3689	-
3689	3690	-
3690	3691	-
3691	3692	-
3692	3693	-
3693	3694	-
3694	3695	-
3695	3696	-
3696	3697	-
3697	3698	-
3698	3699	-
3699	3700	-
3700	3701	-
3701	3702	-
3702	3703	-
3703	3704	-
3704	3705	-
3705	3706	-
3706	3707	-
3707	3708	-
3708	3709	-

**Текстовое описание местоположения границ
населенных пунктов, территориальных зон, особо охраняемых природных
территорий, зон с особыми условиями использования территорий**

Прохождение границы		Описание прохождения границы
от точки	до точки	
1	2	3
3709	3710	-
3710	3711	-
3711	3712	-
3712	3713	-
3713	3714	-
3714	3715	-
3715	3716	-
3716	3717	-
3717	3718	-
3718	3719	-
3719	3720	-
3720	3721	-
3721	3722	-
3722	3723	-
3723	3724	-
3724	3725	-
3725	3726	-
3726	3727	-
3727	3728	-
3728	3729	-
3729	3730	-
3730	3731	-
3731	3732	-
3732	3733	-
3733	3734	-
3734	3735	-
3735	3736	-
3736	3737	-
3737	3738	-
3738	3739	-
3739	3740	-
3740	3741	-
3741	3742	-
3742	3743	-
3743	3744	-
3744	3745	-

**Текстовое описание местоположения границ
населенных пунктов, территориальных зон, особо охраняемых природных
территорий, зон с особыми условиями использования территорий**

Прохождение границы		Описание прохождения границы
от точки	до точки	
1	2	3
3745	3746	-
3746	3747	-
3747	3748	-
3748	3749	-
3749	3750	-
3750	3751	-
3751	3752	-
3752	3753	-
3753	3754	-
3754	3755	-
3755	3756	-
3756	3757	-
3757	3758	-
3758	3759	-
3759	3760	-
3760	3761	-
3761	3762	-
3762	3763	-
3763	3628	-